

令和 6 年能登半島地震の概要

令和 6 年能登半島地震と過去の地震（最大震度 7）との被害比較

		令和 6 年 能登半島地震 (※ 1)	北海道 胆振東部地震	熊本地震 (前震)	熊本地震 (本震)	東北地方 太平洋沖地震 (東日本大震災)	新潟県 中越地震	兵庫県 南部地震 (阪神・淡路大震災)
発生日時		令和 6 年 1 月 1 日 16 時 10 分	平成 30 年 9 月 6 日 3 時 7 分	平成 28 年 4 月 14 日 21 時 26 分頃	平成 28 年 4 月 16 日 1 時 25 分頃	平成 23 年 3 月 11 日 14 時 46 分	平成 16 年 10 月 23 日 17 時 56 分頃	平成 7 年 1 月 17 日 5 時 46 分
震源の深さ		16km (気象庁発表)	37km (暫定値)	11km	12km	24km	13km	16km
マグニチュード		7.6 (気象庁発表)	6.7 (暫定値)	6.5	7.3	9.0	6.8	7.3
最大震度		7 (石川県輪島市、志賀町)	7 (厚真町)	7 (熊本県益城町)	7 (熊本県益城町、西原村)	7 (宮城県栗原市)	7 (新潟県川口町)	7 (※ 2)
被害 状況	人的被害 (人)	死者	241	43	273	19,765	68	6,434
		重傷	320	48	1,203	701	633	10,683
		軽傷	971	734	1,606	5,354	4,172	33,109
		程度不明	-	-	-	187	-	-
		行方不明	-	-	-	2,553	-	3
	住家被害 (棟)	全壊	6,026	469	8,667	122,039	3,175	104,906
		半壊	6,866	1,660	34,719	283,698	13,810	144,274
		一部損傷	32,314	13,849	163,500	750,020	105,682	390,506
		程度不明	-	-	-	-	-	-
	非住家被害 (棟)	公共建物	-	2,490	467	14,527	41,738	1,579
その他		-	12,918		93,867	40,917		
火災 (件)		17	2	15	330	9	293	

※ 1 新潟県の公表資料において新潟市の住家被害(被災程度調査対象総数)は本表に反映していない。富山県の公表情報において住家被害の「未分類」と表記されている情報は本表に反映していない。石川県の公表情報において「確認中」と表記されている情報、金沢市、七尾市、羽咋市、かほく市、津幡町、内灘町、志賀町、宝達志水町、穴水町、能登町における住家被害(全壊と半壊、一部破損の合算)は本表に反映していない。

※ 2 神戸市須磨区鷹取・長田区大橋・兵庫区大開・中央区三宮・灘区六甲道・東灘区住吉、芦屋市芦屋駅付近、西宮市夙川等、宝塚市の一部、淡路島北部の北淡町、一宮町、津名町の一部

参考資料	消防庁 (第 67 報) (R6. 2. 9 14:00)	消防庁 (第 35 報) (R1. 8. 20 13:00)	消防庁 (第 121 報) (H31. 4. 12 18:00)	消防庁 (第 163 報) (R5. 3. 9 14:00)	消防庁 (確定報) (H21. 10. 21 10:00)	消防庁 (確定報) (H18. 5. 19)
------	----------------------------------	-----------------------------------	-------------------------------------	-----------------------------------	----------------------------------	---------------------------

【参考】能登半島における地震の被害

		【再掲】令和6年能登半島地震	能登半島沖を震源とする地震 (令和5年)	平成19年能登半島地震	
発生日時		令和6年1月1日16時10分	令和5年5月5日14時42分	平成19年3月25日9時41分頃	
震源の深さ		16km (気象庁発表)	12km (気象庁発表)	約11km	
マグニチュード		7.6 (気象庁発表)	6.5 (気象庁発表)	6.9	
最大震度		7 (石川県輪島市、志賀町)	6強 (石川県珠洲市)	6強 (石川県七尾市、輪島市、穴水町)	
被害 状況	人的被害 (人)	死者	241	1	1
		重傷	320	2	91
		軽傷	971	46	265
		程度不明	-	-	-
		行方不明	-	-	-
	住家被害 (棟)	全壊	6,026	40	686
		半壊	6,866	311	1,740
		一部損傷	32,314	3,046	26,958
		程度不明	-	-	-
	非住家被害 (棟)	公共建物	-	-	-
その他		-	-	-	
火災(件)		17	0	0	

参考資料	消防庁(第67報) (R6.2.9 14:00)	消防庁(第23報) (R5.11.15 13:00)	消防庁(第49報) (H21.1.13 18:00)
------	-----------------------------	-------------------------------	-------------------------------

被災建築物応急危険度判定について (令和6年能登半島地震)

制度概要

- 余震などによる二次災害の拡大を防止するため、倒壊の危険性や外壁、窓ガラスの落下などの危険性を判定するものである。
- 活動エリアは、全域ではなく、大きな被害が生じ、二次災害を防ぐ必要があるエリアに重点化して行われるのが一般的である。
- 『判定ステッカー』を表示し、居住者はもとより付近を通行する歩行者等に対しても、危険性の情報を提供することとしている。

各県内での実施状況

実施期間	実施都道府県	計	実施状況			対応人数 (延べ)
			危険 (赤)	要注意 (黄)	調査済 (緑)	
1/2~11	新潟県	2,053 件	212 件	876 件	965 件	420 人・日
1/3~16	富山県	3,364 件	619 件	1,212 件	1,533 件	324 人・日
1/4~21	石川県	31,600 件	12,615 件	8,790 件	10,195 件	1,916 人・日
1/3	福井県	38 件	6 件	14 件	18 件	8 人・日
合計 (割合)		37,055 件 (100%)	13,452 件 (36%)	10,892 件 (29%)	12,711 件 (34%)	2,668 人・日

【実施市町村】


新潟県:新潟市、柏崎市、糸魚川市、上越市
 富山県:高岡市、氷見市、小矢部市、射水市
 石川県:七尾市、輪島市、珠洲市、羽咋市、かほく市、内灘町、宝達志水町、志賀町、中能登町、穴水町、能登町
 福井県:あわら市

※市区町村が被災の状況に応じて定めた判定実施区域内における対象建築物の外観調査を中心として判定を実施


石川県内での実施状況




(応急危険度判定ステッカー)



「危険」
この建築物に
立ち入ること
は危険



「要注意」
この建築物に
立ち入るとき
は十分注意



「調査済」
この建築物
の被害程度は
小さい