

平成 26 年度

河川水辺の国勢調査結果

〔ダム湖版〕

（ダム湖利用実態調査編）

平成 28 年 2 月

国土交通省河川局
河川環境課

目 次

I. 河川水辺の国勢調査〔ダム湖版〕（ダム湖利用実態調査編）について	1
II. 平成26年度ダム湖利用実態調査の概要	6
1. 平成26年度におけるダム湖年間利用者数の推計	6
1.1 平成26年度調査におけるダム湖年間利用者数	6
1.2 ダム湖別の年間利用者数	7
1.3 利用形態別利用状況	8
1.4 利用場所別利用状況	9
1.5 ダム湖利用者数の多いダムとその特徴	10
2. イベント調査	11
3. アンケート調査	12
3.1 ダム湖利用者の満足度	12
3.2 利用者特性別満足度の状況	13
4. 平成26年度のダム湖利用者数の変化について	14
4.1 利用者数が増加したダムの利用形態	14
4.2 ダム湖で行われているイベント	15
4.3 東北3県のダム湖利用者数の変化	16
III. ダム別の利用実態	17
III-1. 北海道地方	18
1. 岩尾内ダム	19
2. 鹿ノ子ダム	20
3. 大雪ダム	21
4. 金山ダム	22
5. 桂沢ダム	23
6. 漁川ダム	24
7. 豊平峡ダム	25
8. 定山溪ダム	26
9. 美利河ダム	27
10. 十勝ダム	28
11. 二風谷ダム	29
12. 札内川ダム	30
13. 滝里ダム	31
14. 留萌ダム	32
15. 忠別ダム	33
III-2. 東北地方	34
16. 浅瀬石川ダム	35
17. 四十四田ダム	36
18. 御所ダム	37

19.	田瀬ダム	38
20.	湯田ダム	39
21.	胆沢ダム（石淵ダム）	40
22.	鳴子ダム	41
23.	釜房ダム	42
24.	七ヶ宿ダム	43
25.	玉川ダム	44
26.	白川ダム	45
27.	寒河江ダム	46
28.	三春ダム	47
29.	月山ダム	48
30.	摺上川ダム	49
31.	森吉山ダム	50
32.	長井ダム	51
Ⅲ－ 3.	関東地方	52
33.	矢木沢ダム	53
34.	藤原ダム	54
35.	奈良俣ダム	55
36.	相俣ダム	56
37.	藪原ダム	57
38.	品木ダム	58
39.	下久保ダム	59
40.	草木ダム	60
41.	川俣ダム	61
42.	川治ダム	62
43.	五十里ダム	63
44.	二瀬ダム	64
45.	浦山ダム	65
46.	宮ヶ瀬ダム	66
47.	滝沢ダム	67
Ⅲ－ 4.	北陸地方	68
48.	大石ダム	69
49.	大川ダム	70
50.	大町ダム	71
51.	三国川ダム	72
52.	手取川ダム	73
53.	宇奈月ダム	74
54.	横川ダム	75
Ⅲ－ 5.	中部地方	76
55.	美和ダム	77
56.	小渋ダム	78
57.	新豊根ダム	79

58.	矢作ダム	80
59.	味噌川ダム	81
60.	丸山ダム	82
61.	阿木川ダム	83
62.	岩屋ダム	84
63.	横山ダム	85
64.	蓮ダム	86
65.	長島ダム	87
66.	小里川ダム	88
67.	徳山ダム	89
Ⅲ－6.	近畿地方	90
68.	天ヶ瀬ダム	91
69.	高山ダム	92
70.	青蓮寺ダム	93
71.	室生ダム	94
72.	布目ダム	95
73.	一庫ダム	96
74.	猿谷ダム	97
75.	九頭竜ダム	98
76.	真名川ダム	99
77.	日吉ダム	100
78.	比奈知ダム	101
Ⅲ－7.	中国地方	102
79.	菅沢ダム	103
80.	土師ダム	104
81.	弥栄ダム	105
82.	島地川ダム	106
83.	八田原ダム	107
84.	温井ダム	108
85.	苦田ダム	109
86.	灰塚ダム	110
87.	志津見ダム	111
Ⅲ－8.	四国地方	112
88.	早明浦ダム	113
89.	池田ダム	114
90.	柳瀬ダム	115
91.	新宮ダム	116
92.	石手川ダム	117
93.	野村ダム	118
94.	大渡ダム	119
95.	中筋川ダム	120
96.	富郷ダム	121

97. 長安口ダム	122
98. 鹿野川ダム	123
Ⅲ－ 9. 九州地方	124
99. 耶馬溪ダム	125
100. 松原ダム	126
101. 下笠ダム	127
102. 寺内ダム	128
103. 巖木ダム	129
104. 緑川ダム	130
105. 鶴田ダム	131
106. 竜門ダム	132
107. 嘉瀬川ダム	133
Ⅲ－ 10. 沖縄地方	134
108. 安波ダム	135
109. 普久川ダム	136
110. 新川ダム	137
111. 福地ダム	138
112. 漢那ダム	139
113. 辺野喜ダム	140
114. 羽地ダム	141
IV. 資料編	142
1. 年間ダム湖利用者数一覧表	143
2. 年間ダム湖利用者数順位表	146
3. イベント等実施状況一覧表	149
4. 開催されたイベント一覧	152
5. 各調査実施日の実測値一覧表	167
6. ダム別の施設一覧表	186
7. ダム別の施設利用者数一覧表	191
V. 参考資料（調査方法、年間利用者数の推計方法等について）	193
1. 調査概要	193
2. 調査方法	196
3. 年間利用者数の推計方法	198
4. 区分別利用者数の集計方法（利用形態別、利用場所別）	200
5. 平成 26 年度 調査様式集	201

I. 河川水辺の国勢調査〔ダム湖版〕（ダム湖利用実態調査編）について

近年、河川の環境に対する国民の関心は極めて高く、保全から利用までその要請も極めて多様化している。このような情勢を踏まえて、国土交通省では従来から各種の調査を実施するとともに、多自然川づくり、魚がのぼりやすい川づくり、ダム周辺環境整備等の施策を推進しているが、より安全で潤いのある豊かな河川を創造していくためには、今後なお一層河川の環境に配慮した川づくりの推進が必要である。

こうしたことから、全国の直轄・水資源機構管理ダムを中心に、ダム事業、ダム管理を適切に推進するため、ダム湖及びダム周辺を環境という観点からとらえ、定期的、継続的、統一的なダムに関する基礎情報の収集整備を図ることとし、「河川水辺の国勢調査〔ダム湖版〕」を平成2年度から実施している。

現在の「河川水辺の国勢調査〔ダム湖版〕」は、生物の生息・生育状況の把握を行う「基本調査」、生物の良好な生息・生育環境の保全を念頭においた適切なダム管理に資するため、ダム管理上の全国的な課題を把握するための「テーマ調査」、流域住民等と連携しながら行う「モニター調査」、ダムに関する利用者や利用実態等の基礎情報の収集整理を図るための「ダム湖利用実態調査」の4つの調査から成っている。

本報告書は、平成26年度に行った「ダム湖利用実態調査」の結果を取りまとめたものであり、平成3、6、9、12、15、18、21年度調査に引き続き、8回目の調査となる。

「河川水辺の国勢調査〔ダム湖版〕」は、関係の方々からのご助言を得て、逐次その充実を図りつつ、今後長年にわたって調査結果の蓄積を図っていく予定である。

表 I. 1. 1 調査対象ダム一覧(1)

番号	地方名	ダム名	管理主体	調査の実施状況							
				H3	H6	H9	H12	H15	H18	H21	H26
1	北海道	岩尾内ダム	国土交通省	○	○	○	○	○	○	○	○
2		鹿ノ子ダム	国土交通省	○	○	○	○	○	○	○	○
3		大雪ダム	国土交通省	○	○	○	○	○	○	○	○
4		金山ダム	国土交通省	○	○	○	○	○	○	○	○
5		桂沢ダム	国土交通省	○	○	○	○	○	○	○	○
6		漁川ダム	国土交通省	○	○	○	○	○	○	○	○
7		豊平峡ダム	国土交通省	○	○	○	○	○	○	○	○
8		定山溪ダム	国土交通省	○	○	○	○	○	○	○	○
9		美利河ダム	国土交通省		○	○	○	○	○	○	○
10		十勝ダム	国土交通省	○	○	○	○	○	○	○	○
11		二風谷ダム	国土交通省				○	○	○	○	○
12		札内川ダム	国土交通省				○	○	○	○	○
13		滝里ダム	国土交通省				○	○	○	○	○
14		留萌ダム	国土交通省								○
15		忠別ダム	国土交通省								○
16	東北	浅瀬石川ダム	国土交通省	○	○	○	○	○	○	○	○
17		四十四田ダム	国土交通省	○	○	○	○	○	○	○	○
18		御所ダム	国土交通省	○	○	○	○	○	○	○	○
19		田瀬ダム	国土交通省	○	○	○	○	○	○	○	○
20		湯田ダム	国土交通省	○	○	○	○	○	○	○	○
21		胆沢ダム (石淵ダム)	国土交通省	○	○	○	○	○	○		○
22		鳴子ダム	国土交通省	○	○	○	○	○	○	○	○
23		釜房ダム	国土交通省	○	○	○	○	○	○	○	○
24		七ヶ宿ダム	国土交通省		○	○	○	○	○	○	○
25		玉川ダム	国土交通省	○	○	○	○	○	○	○	○
26		白川ダム	国土交通省	○	○	○	○	○	○	○	○
27		寒河江ダム	国土交通省	○	○	○	○	○	○	○	○
28		三春ダム	国土交通省				○	○	○	○	○
29		月山ダム	国土交通省					○	○	○	○
30		摺上川ダム	国土交通省						○	○	○
31		森吉山ダム	国土交通省								○
32		長井ダム	国土交通省								○
33	関東	矢木沢ダム	水資源機構	○	○	○	○	○	○	○	○
34		藤原ダム	国土交通省	○	○	○	○	○	○	○	○
35		奈良俣ダム	水資源機構	○	○	○	○	○	○	○	○
36		相俣ダム	国土交通省	○	○	○	○	○	○	○	○
37		蘭原ダム	国土交通省	○	○	○	○	○	○	○	○
38		品木ダム	国土交通省	○	○	○	○	○	○	○	○
39		下久保ダム	水資源機構	○	○	○	○	○	○	○	○
40		草木ダム	水資源機構	○	○	○	○	○	○	○	○
41		川俣ダム	国土交通省	○	○	○	○	○	○	○	○
42		川治ダム	国土交通省	○	○	○	○	○	○	○	○
43		五十里ダム	国土交通省	○	○	○	○	○	○	○	○
44		二瀬ダム	国土交通省	○	○	○	○	○	○	○	○
45		浦山ダム	水資源機構				○	○	○	○	○
46		宮ヶ瀬ダム	国土交通省					○	○	○	○
47		滝沢ダム	水資源機構							○	○
48	北陸	大石ダム	国土交通省	○	○	○	○	○	○	○	○
49		大川ダム	国土交通省	○	○	○	○	○	○	○	○
50		大町ダム	国土交通省	○	○	○	○	○	○	○	○
51		三国川ダム	国土交通省		○	○	○	○	○	○	○

表 I. 1. 1 調査対象ダム一覧(2)

番号	地方名	ダム名	管理主体	調査の実施状況							
				H3	H6	H9	H12	H15	H18	H21	H26
52	北	手取川ダム	国土交通省	○	○	○	○	○	○	○	○
53		宇奈月ダム	国土交通省					○	○	○	○
54	陸	横川ダム	国土交通省							○	○
55	中部	美和ダム	国土交通省	○	○	○	○	○	○	○	○
56		小渋ダム	国土交通省	○	○	○	○	○	○	○	○
57		新豊根ダム	国土交通省	○	○	○	○	○	○	○	○
58		矢作ダム	国土交通省	○	○	○	○	○	○	○	○
59		味噌川ダム	水資源機構			○	○	○	○	○	○
60		丸山ダム	国土交通省	○	○	○	○	○	○	○	○
61		阿木川ダム	水資源機構	○	○	○	○	○	○	○	○
62		岩屋ダム	水資源機構	○	○	○	○	○	○	○	○
63		横山ダム	国土交通省	○	○	○	○	○	○	○	○
64		蓮ダム	国土交通省		○	○	○	○	○	○	○
65		長島ダム	国土交通省					○	○	○	○
66		小里川ダム	国土交通省						○	○	○
67		徳山ダム	水資源機構								○
68		近畿	天ヶ瀬ダム	国土交通省	○	○	○	○	○	○	○
69	高山ダム		水資源機構	○	○	○	○	○	○	○	○
70	青蓮寺ダム		水資源機構	○	○	○	○	○	○	○	○
71	室生ダム		水資源機構	○	○	○	○	○	○	○	○
72	布目ダム		水資源機構		○	○	○	○	○	○	○
73	一庫ダム		水資源機構	○	○	○	○	○	○	○	○
74	猿谷ダム		国土交通省	○	○	○	○	○	○	○	○
75	九頭竜ダム		国土交通省	○	○	○	○	○	○	○	○
76	真名川ダム		国土交通省	○	○	○	○	○	○	○	○
77	日吉ダム		水資源機構				○	○	○	○	○
78	比奈知ダム		水資源機構				○	○	○	○	○
79	中国	菅沢ダム	国土交通省	○	○	○	○	○	○	○	○
80		土師ダム	国土交通省	○	○	○	○	○	○	○	○
81		弥栄ダム	国土交通省	○	○	○	○	○	○	○	○
82		島地川ダム	国土交通省	○	○	○	○	○	○	○	○
83		八田原ダム	国土交通省				○	○	○	○	○
84		温井ダム	国土交通省					○	○	○	○
85		苔田ダム	国土交通省						○	○	○
86		灰塚ダム	国土交通省							○	○
87		志津見ダム	国土交通省								○
88	四国	早明浦ダム	水資源機構	○	○	○	○	○	○	○	○
89		池田ダム	水資源機構	○	○	○	○	○	○	○	○
90		柳瀬ダム	国土交通省	○	○	○	○	○	○	○	○
91		新宮ダム	水資源機構	○	○	○	○	○	○	○	○
92		石手川ダム	国土交通省	○	○	○	○	○	○	○	○
93		野村ダム	国土交通省	○	○	○	○	○	○	○	○
94		大渡ダム	国土交通省	○	○	○	○	○	○	○	○
95		中筋川ダム	国土交通省				○	○	○	○	○
96		富郷ダム	水資源機構					○	○	○	○
97		長安口ダム	国土交通省							○	○
98		鹿野川ダム	国土交通省							○	○
99	九州	耶馬溪ダム	国土交通省	○	○	○	○	○	○	○	○
100		松原ダム	国土交通省	○	○	○	○	○	○	○	○
101		下笠ダム	国土交通省	○	○	○	○	○	○	○	○
102		寺内ダム	水資源機構	○	○	○	○	○	○	○	○
103		巖木ダム	国土交通省	○	○	○	○	○	○	○	○
104		緑川ダム	国土交通省	○	○	○	○	○	○	○	○

表 I. 1. 1 調査対象ダム一覧(3)

番号	地方名	ダム名	管理主体	調査の実施状況							
				H3	H6	H9	H12	H15	H18	H21	H26
105	九州	鶴田ダム	国土交通省	○	○	○	○	○	○	○	○
106		竜門ダム	国土交通省					○	○	○	○
107		嘉瀬川ダム	国土交通省								○
108	沖縄	安波ダム	内閣府	○	○	○	○	○	○	○	○
109		普久川ダム	内閣府	○	○	○	○	○	○	○	○
110		新川ダム	内閣府	○	○	○	○	○	○	○	○
111		福地ダム	内閣府	○	○	○	○	○	○	○	○
112		漢那ダム	内閣府		○	○	○	○	○	○	○
113		辺野喜ダム	内閣府	○	○	○	○	○	○	○	○
114		羽地ダム	内閣府						○	○	○
調査対象ダム数				75	81	82	91	98	102	106	114

(注) 東北地方の石淵ダムは平成 21 年度未実施であるが、再開発により胆沢ダムとして平成 26 年度実施。
 沖縄地方の 7 ダムは平成 21 年度調査を平成 22 年度に実施。

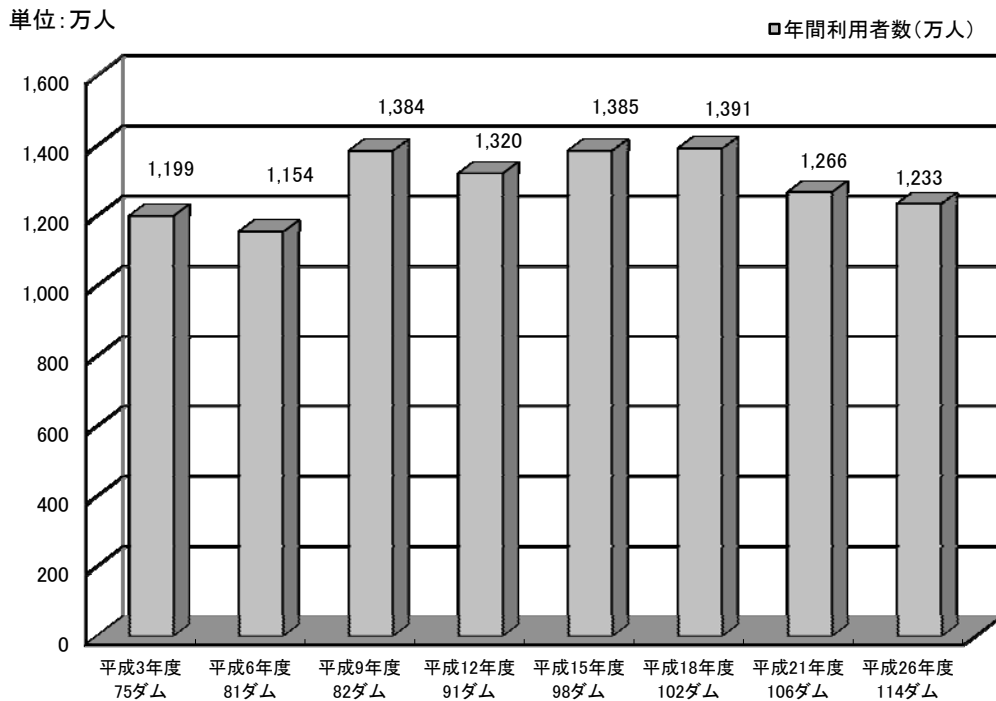
II. 平成 26 年度ダム湖利用実態調査の概要

1. 平成 26 年度におけるダム湖年間利用者数の推計

1.1 平成 26 年度調査におけるダム湖年間利用者数

■ ダム湖の年間利用者数は約 1,233 万人 ■

平成 26 年春季から平成 27 年冬季にかけての 1 年間のダム湖利用者総数を推計すると、約 1,233 万人であった。過去最多であった平成 18 年度の年間利用者数である 1,391 万人と比較して約 158 万人下回る結果であった。



(注) 平成 21 年度は、平成 22 年度に調査を実施した沖縄地方 7 ダムの結果を含む。

図 II. 1. 1 年間利用者数の経年変化

1.2 ダム湖別の年間利用者数

■ 全国のダム湖の年間利用者数の平均は、約 11 万人 ■

平成 26 年度の年間利用者数の推計結果によると、全国のダム湖別年間利用者数の平均は 11 万人であった。ただし、ダム湖別の年間利用者数には大きな差異がみられ、年間 190 万人以上の利用者があるダム湖から、年間の利用者が 1 万人以下となるダム湖まで存在した。

地方別にみると、東北、関東のダム湖において年間利用者数が多い傾向となっている。

表 II. 1. 1 ダム湖別の年間利用者数

地方名	ダム名	合計(人)	地方名	ダム名	合計(人)	地方名	ダム名	合計(人)			
北海道	岩尾内ダム	30,399	関東	下久保ダム	143,923	近畿	日吉ダム	407,990			
	鹿ノ子ダム	11,913		草木ダム	375,037		比奈知ダム	54,240			
	大雪ダム	16,851		川俣ダム	46,698		中国	菅沢ダム	8,041		
	金山ダム	225,797		川治ダム	47,403			土師ダム	236,058		
	桂沢ダム	84,128		五十里ダム	352,641			弥栄ダム	133,050		
	漁川ダム	67,612		二瀬ダム	49,150			島地川ダム	40,086		
	豊平峡ダム	55,404		浦山ダム	73,327			八田原ダム	110,080		
	定山溪ダム	44,876		宮ヶ瀬ダム	1,972,801			温井ダム	132,932		
	美利河ダム	6,738		滝沢ダム	100,697			苫田ダム	136,531		
	十勝ダム	7,660		北陸	大石ダム			26,485	灰塚ダム	51,142	
	二風谷ダム	93,753			大川ダム			18,228	志津見ダム	36,332	
	札内川ダム	11,713			大町ダム			27,397	四国	早明浦ダム	57,152
	滝里ダム	48,378			三国川ダム			81,483		池田ダム	34,948
	留萌ダム	1,796			手取川ダム			20,150		柳瀬ダム	49,245
忠別ダム	52,057	宇奈月ダム	33,160		新宮ダム	15,753					
東北	浅瀬石川ダム	169,100	中部		横川ダム	6,717		石手川ダム		64,152	
	四十四田ダム	123,099			美和ダム	39,899	野村ダム	154,267			
	御所ダム	1,018,601			小渋ダム	23,891	大渡ダム	26,988			
	田瀬ダム	78,872			新豊根ダム	13,012	中筋川ダム	20,003			
	湯田ダム	85,910			矢作ダム	30,496	富郷ダム	10,197			
	胆沢ダム(石淵ダム)	167,336			味噌川ダム	12,103	長安口ダム	24,197			
	鳴子ダム	28,504			丸山ダム	50,884	鹿野川ダム	23,269			
	釜房ダム	293,556			阿木川ダム	104,835	九州	耶馬溪ダム		76,290	
	七ヶ宿ダム	377,088		岩屋ダム	170,925	松原ダム		232,329			
	玉川ダム	49,129		横山ダム	67,208	下笠ダム		27,237			
	白川ダム	90,404		蓮ダム	30,401	寺内ダム		136,438			
	寒河江ダム	211,306		長島ダム	101,806	巖木ダム		16,435			
	三春ダム	316,764		小里川ダム	91,039	緑川ダム		66,791			
	月山ダム	34,644		徳山ダム	40,002	鶴田ダム		180,643			
	摺上川ダム	100,022		近畿	天ヶ瀬ダム	270,272		竜門ダム	97,687		
	森吉山ダム	30,538			高山ダム	84,256		嘉瀬川ダム	237,889		
	長井ダム	46,356			青蓮寺ダム	33,397		沖縄	安波ダム	11,916	
	関東	矢木沢ダム			38,109	室生ダム			109,361	普久川ダム	11,975
藤原ダム		35,784	布目ダム		64,760	新川ダム			7,865		
奈良俣ダム		69,521	一庫ダム		177,474	福地ダム			28,752		
相俣ダム		76,467	猿谷ダム		19,527	漢那ダム			55,796		
藪原ダム		33,330	九頭竜ダム		51,466	辺野喜ダム	3,827				
品木ダム		5,159	真名川ダム		20,937	羽地ダム	84,570				
						全国	合計		12,325,018		
							平均		108,114		

1.3 利用形態別利用状況

■ ダム湖及びその周辺の利用形態は、散策及び施設利用が最多 ■

平成 26 年度年間利用者数の推計結果によると、利用形態別では「散策」が最も多く 35.8%を占め、次いで「施設利用」が 30.6%、「その他」が 13.5%、「スポーツ」が 7.9%、キャンプや写真撮影等の「野外活動」が 7.8%、「釣り」が 3.7%となっている。前回までの調査結果をみると、「施設利用」が減少し、「スポーツ」が増加傾向にあったが、今年度の調査結果では、「スポーツ」「釣り」が減少し、「散策」「施設利用」の利用が増加している。

表 II. 1.2 利用形態別年間利用者数の経年変化

(単位：千人)

年 度	利用形態区分 ^{※3}							合計 ^{※2}	イベント
	スポーツ	釣り	ボート	散策	野外活動	施設利用	その他		
平成3年度 ^{※1}	728	632	195	8,300	-	-	2,131	11,985	-
平成6年度	723	644	70	5,477	961	2,873	795	11,543	-
平成9年度	812	1,212	79	4,630	2,244	4,039	829	13,844	-
平成12年度	769	1,102	54	4,880	1,303	3,670	1,420	13,199	651
平成15年度	983	702	87	4,502	1,435	4,008	2,137	13,853	1,319
平成18年度	943	633	81	4,737	1,236	4,737	1,548	13,914	1,079
平成21年度	1,077	570	46	4,436	924	3,751	1,851	12,657	1,207
平成26年度	974	453	77	4,417	967	3,771	1,667	12,325	1,297

※1 平成3年度の「野外活動」「施設利用」は「その他」に含まれている。

※2 合計値はイベント調査で把握した利用者数を含む。(イベント調査は平成12年度から実施)。

※3 各イベントでの利用者数は、内容に応じて利用形態区分に振り分けた。

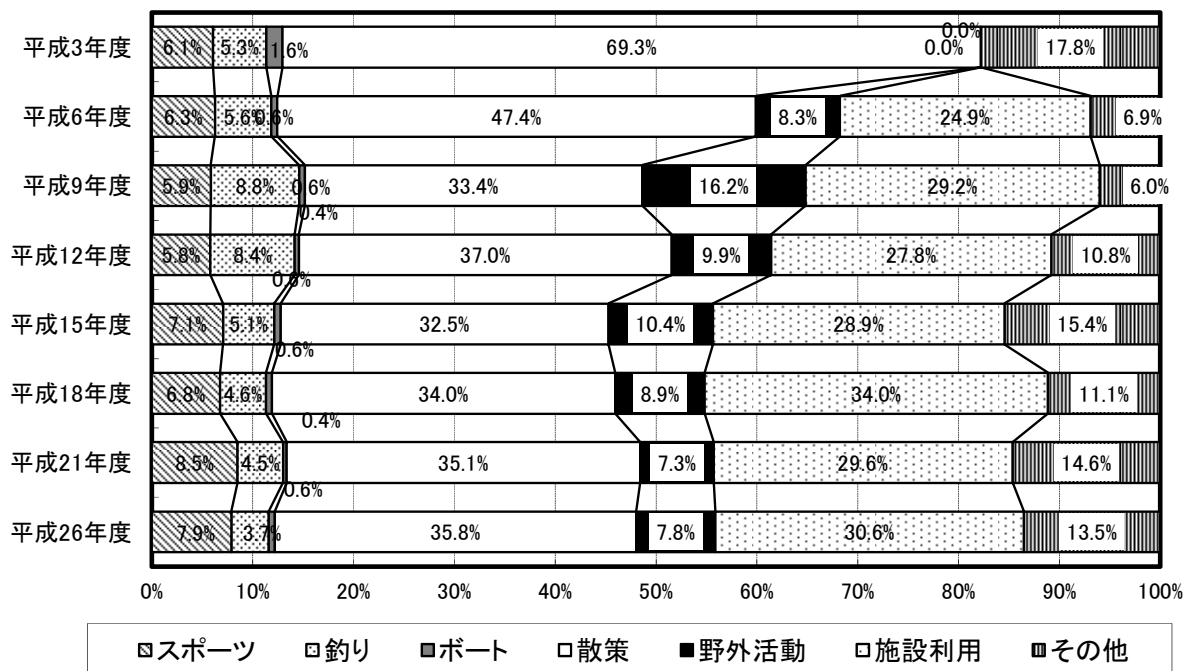


図 II. 1.2 利用形態別年間利用者数の経年変化

1.4 利用場所別利用状況

■ ダム湖及びその周辺の利用場所は大半が湖畔 ■

平成 26 年度年間利用者数の推計結果によると、利用場所別では「湖畔」が最も多く約 81%を占め、次いで「ダム」が約 13%、「湖面」が 6%となっている。また、前回までの調査結果と比較してみると、利用場所については全体的に大きな変化は見られない。

表 II. 1. 3 利用場所別年間利用者数の経年変化

(単位：千人)

年 度	利用場所区分			合計
	ダム	湖面	湖畔	
平成3年度	1,375	948	9,663	11,985
平成6年度	1,347	938	9,259	11,543
平成9年度	1,179	1,573	11,092	13,844
平成12年度*	1,300	1,444	10,455	13,199
平成15年度*	1,247	1,101	11,505	13,853
平成18年度*	1,692	979	11,243	13,914
平成21年度*	1,731	921	10,004	12,657
平成26年度*	1,558	787	9,980	12,325

※ 平成 12、15、18、21、26 年度については、各イベントでの利用者数をイベントの内容・場所等により、利用場所区分に振り分けた。(このため、合計数はイベントでの利用者数を含む値となっている。)

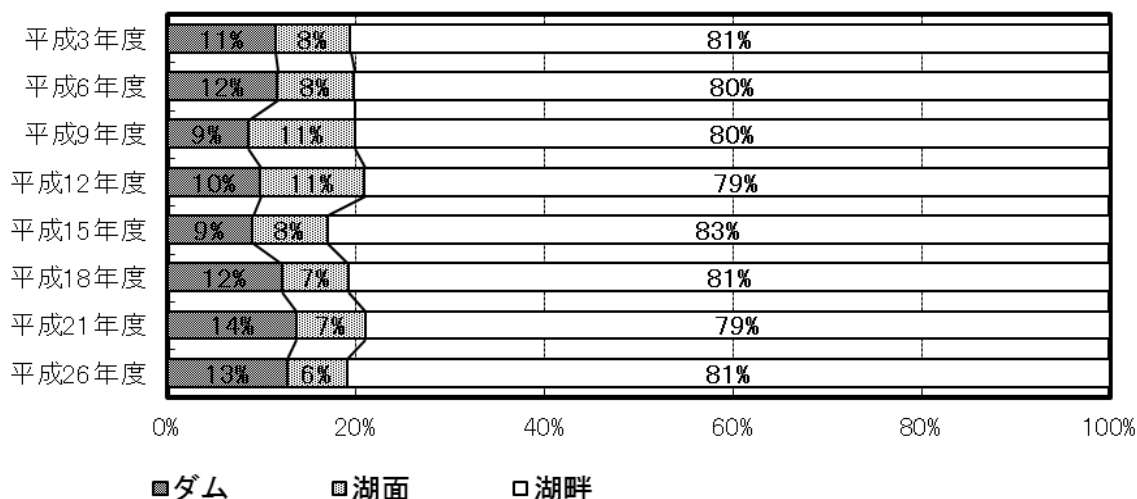


図 II. 1. 3 利用場所別年間利用者数の経年変化

1.5 ダム湖利用者数の多いダムとその特徴

■ ダム湖利用者総数の第一位は『宮ヶ瀬ダム』 ■

平成 26 年度年間利用者数の推計結果によると、年間利用者数の最も多いダムは宮ヶ瀬ダム（関東）であり、約 197 万人の利用があった。ベスト 10 のダムを地方別に見ると、東北 4 ダム、関東 3 ダム、近畿 2 ダム、九州 1 ダムとなっている。

各ダム湖及びその周辺の特徴をみると、宮ヶ瀬ダムでは及沢園地や県立あいかわ公園、御所ダムでは手づくり村、乗り物広場など、大都市の近郊に位置するもの、周辺に有名観光地や温泉施設があるもの、ダム湖周辺のスポーツ・レクリエーション施設が充実しているものが多い。

表 II. 1. 4 平成 26 年度年間利用形態別利用者数ベスト 10 （単位：千人）

順位	総計	利用形態別								イベント
		スポーツ	釣り	ボート	散策	野外活動	施設利用	その他		
1	宮ヶ瀬ダム 1,973	御所ダム 133	布目ダム 45	宮ヶ瀬ダム 14	宮ヶ瀬ダム 825	日吉ダム 84	宮ヶ瀬ダム 711	宮ヶ瀬ダム 332	宮ヶ瀬ダム 345	
2	御所ダム 1,019	天ヶ瀬ダム 113	下久保ダム 28	竜門ダム 11	七ヶ宿ダム 207	金山ダム 53	御所ダム 573	釜房ダム 165	釜房ダム 144	
3	日吉ダム 408	胆沢ダム 85	室生ダム 20	御所ダム 7	御所ダム 170	松原ダム 51	日吉ダム 258	御所ダム 108	御所ダム 129	
4	七ヶ宿ダム 377	土師ダム 77	三春ダム 20	矢木沢ダム 7	寒河江ダム 143	宮ヶ瀬ダム 39	草木ダム 252	鶴田ダム 71	浅瀬石川ダム 110	
5	草木ダム 375	宮ヶ瀬ダム 50	金山ダム 18	下久保ダム 5	浅瀬石川ダム 131	弥栄ダム 38	五十里ダム 225	天ヶ瀬ダム 69	松原ダム 51	
6	五十里ダム 353	嘉瀬川ダム 27	弥栄ダム 16	奈良俣ダム 5	松原ダム 130	室生ダム 37	三春ダム 206	五十里ダム 46	鶴田ダム 50	
7	三春ダム 317	緑川ダム 23	高山ダム 15	嘉瀬川ダム 3	草木ダム 111	一庫ダム 37	七ヶ宿ダム 143	田瀬ダム 33	五十里ダム 34	
8	釜房ダム 294	竜門ダム 21	竜門ダム 15	福地ダム 3	一庫ダム 95	八田原ダム 36	嘉瀬川ダム 129	二瀬ダム 27	土師ダム 28	
9	天ヶ瀬ダム 270	一庫ダム 21	野村ダム 13	阿木川ダム 2	鶴田ダム 93	相俣ダム 36	金山ダム 91	土師ダム 25	天ヶ瀬ダム 27	
10	嘉瀬川ダム 238	弥栄ダム 20	四十四田ダム 11	田瀬ダム 2	岩屋ダム 88	緑川ダム 35	釜房ダム 86	羽地ダム 24	野村ダム 26	
合計	12,325	974	453	77	4,417	967	3,771	1,667	1,297	
平均	108	9	4	0.7	39	8	33	15	11	

※合計と平均値は全 114 ダムの推計値である。

表 II. 1. 5 年間利用者数ベスト 10 のダム及びその周辺の特徴

順位	ダム名	年間利用者数 (万人)	近隣都市			ダム湖及び周辺の特徴	利用者数の多い施設や場所
			名称	人口 (千人)	距離 (km)		
1	宮ヶ瀬ダム	197	相模原市	724	16	・首都圏から日帰り圏内 ・充実した公園施設	及沢園地、県立あいかわ公園
2	御所ダム	102	盛岡市	294	15	・盛岡市近郊 ・湖畔に繋温泉がある	手作り村、乗り物広場
3	日吉ダム	41	亀岡市	91	24	・ダム堤体と一体となった公園施設	スプリングスひよし、府民の森
4	七ヶ宿ダム	38	白石市	36	18	・歴史のある七ヶ宿街道沿い	七ヶ宿公園、材木岩公園
5	草木ダム	38	桐生市	117	27	・日光への街道沿い ・周辺には美術館や宿泊施設がある	富広美術館、サンレイク草木 (国民宿舎)
6	五十里ダム	35	日光市	86	26	・会津西街道沿い ・ダム周辺は、国立公園に指定されており、景勝地や温泉施設がある	薬師の湯、わくわくダムダム 資料室
7	三春ダム	32	郡山市	336	13	・郡山市近郊 ・滝桜が有名	田園生活館、自然観察ステーション、石畑水生生物観察園
8	釜房ダム	29	仙台市	1,083	22	・国営公園と一体的に整備	国営みちのく杜の湖畔公園、オートキャンプ場付近
9	天ヶ瀬ダム	27	京都市	703	24	・ダム湖周辺は、琵琶湖国定公園内に位置する	天ヶ瀬森林公園、大津市都市公園
10	嘉瀬川ダム	24	佐賀市	236	21	・堰付近には農産物直売所がある ・ダム下流には、「日本の温泉百選」に選ばれた温泉地がある	ダムの駅富士しゃくなげの里、神水川パークゴルフ場

2. イベント調査

■ イベントの参加人数は東北が最多 ■

平成 26 年度のイベント調査結果によると、全国の 91 ダムでイベントが開催され、参加人数は全国合計で約 129 万人であった。地方別では東北地方の参加人数が最多であった。開催件数をみると、季節別では夏季、地方別では東北が最も多かった。前回（平成 21 年度）調査と比較してみると、関東地方より東北地方の参加人数が増加し、イベント参加人数は約 9 万人増加している。

表 II. 2. 1 イベントの年間実施状況

地方	イベント参加人数		イベント件数 (回)					イベント実施ダム数
	人数 (千人)	割合 (%)	春	夏	秋	冬	計	
北海道	32 (21)	0. 3% (0. 2%)	0 (0)	9 (9)	3 (2)	2 (3)	14 (14)	11 (8)
東北	476 (411)	3. 9% (3. 2%)	62 (36)	78 (59)	89 (48)	27 (18)	254 (161)	16 (15)
関東	438 (429)	3. 6% (3. 4%)	11 (5)	24 (22)	13 (10)	3 (3)	44 (40)	13 (11)
北陸	6 (6)	0% (0. 1%)	0 (0)	9 (9)	0 (0)	1 (0)	10 (9)	5 (4)
中部	19 (15)	0. 2% (0. 1%)	3 (6)	15 (10)	5 (4)	0 (1)	23 (21)	9 (10)
近畿	68 (51)	0. 5% (0. 4%)	18 (18)	19 (20)	24 (12)	6 (2)	66 (52)	10 (9)
中国	68 (98)	0. 6% (0. 8%)	3 (9)	4 (7)	10 (8)	1 (3)	18 (27)	7 (8)
四国	37 (86)	0. 3% (0. 7%)	5 (5)	9 (23)	7 (4)	0 (0)	21 (32)	8 (9)
九州	136 (76)	1. 1% (0. 6%)	28 (29)	34 (18)	35 (27)	17 (6)	113 (80)	8 (7)
沖縄	18 (14)	0. 1% (0. 1%)	1 (1)	2 (3)	1 (0)	0 (0)	4 (4)	4 (4)
全国	1, 297 (1, 207)	10. 5% (9. 5%)	131 (109)	203 (180)	187 (115)	57 (36)	567 (440)	91 (85)

注 1) () 内の値は平成 21 年度調査の結果

注 2) 割合は年間利用者数の総数 (全 114 ダム) に対する比率

(単位: 千人)

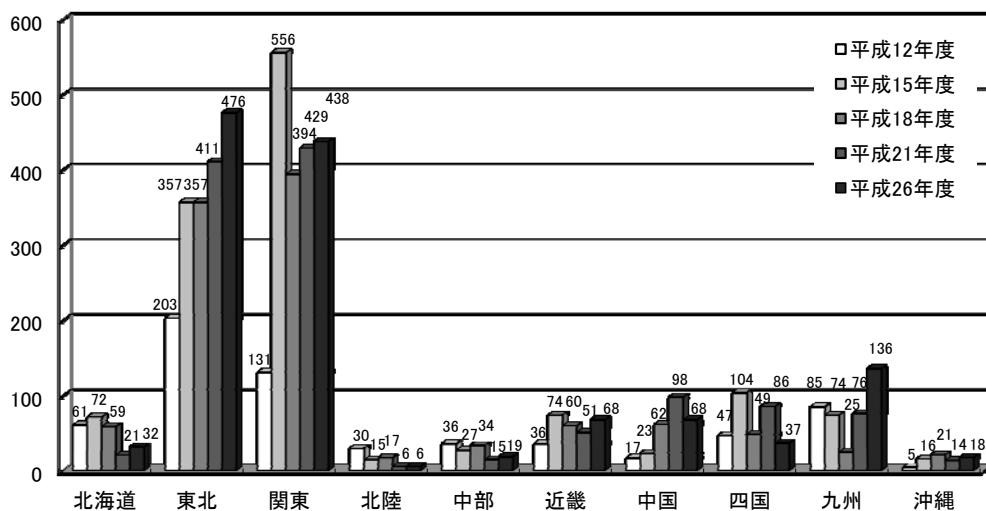


図 II. 2. 1 地方別イベント参加者数の経年変化

3. アンケート調査

3.1 ダム湖利用者の満足度

■ ダム湖を利用した感想について 8 割がほぼ満足と回答 ■

平成 26 年度の利用者アンケート調査結果では、合計 23,351 人の有効サンプルが得られた。アンケート調査結果のうち、ダム湖利用の満足度に関する結果をみると、ダム湖を利用した感想については、「満足している」または「まあ満足している」と高い満足度を示す回答をしたサンプルの割合は合計で約 81%であった。一方、「やや不満である」、「不満」と低い満足度を示す回答をしたサンプルの割合は約 4%となっていた。また、経年変化をみると、高い満足度を示す回答をした人の割合に大きな変化は認められなかった。

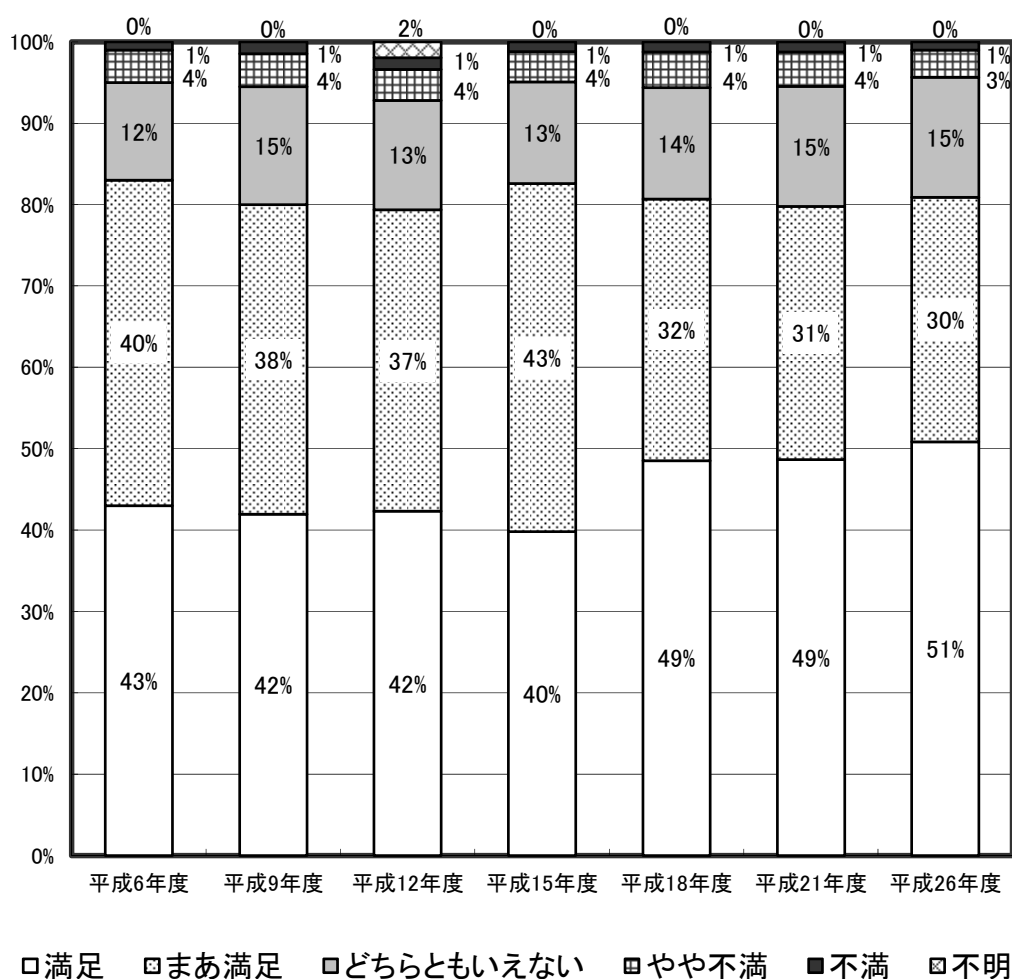


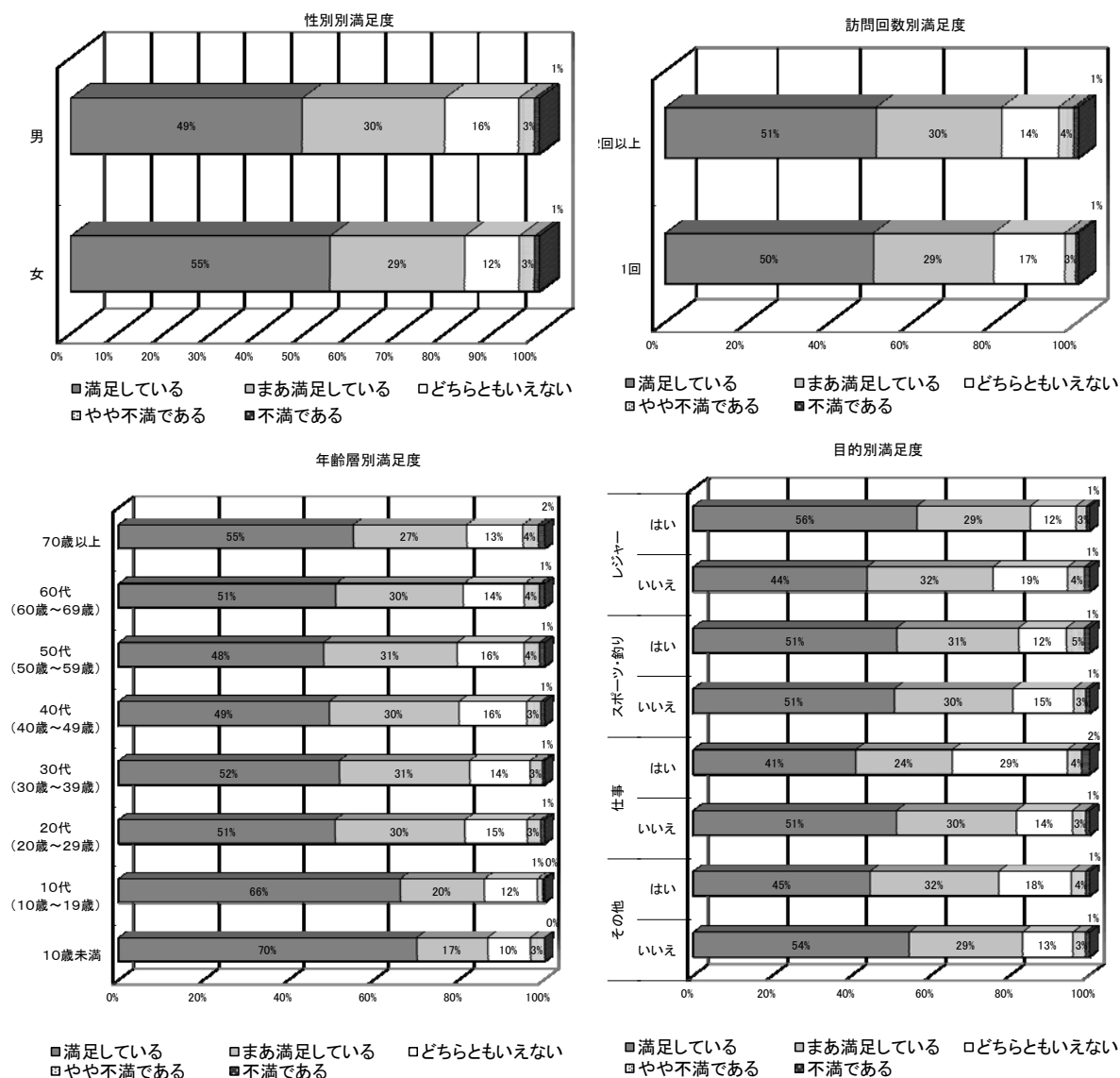
図 II. 3.1 ダム湖利用の満足度

3.2 利用者特性別満足度の状況

■ 満足度は利用者の特性（性別、年齢層、利用目的）によって異なる ■

ダム湖利用の満足度の回答状況について、4つの視点（性別別、年齢層別、利用目的別、訪問回数別）で整理を行った。結果の特徴は次のとおりであった。

- ・ 性別別の満足度は、男性（79%）よりも女性（84%）の方が若干高い。
- ・ 年齢層別では、10代及び10歳未満の満足度が比較的高い。
- ・ 訪問回数別の満足度は、1回目（79%）よりも2回目以上（81%）の方が若干高い。
- ・ 利用目的別では、レジャーを目的とした利用者の満足度が85%と高い。



(注) 図中の「はい」、「いいえ」の区分はそれぞれの項目を利用目的としたか否かを意味する。「はい」は当該項目を利用目的とした場合であり、「いいえ」は利用目的としなかった場合である。

図 II.3.2 利用者特性別の満足度

4. 平成 26 年度のダム湖利用者数の変化について

4.1 利用者数が増加したダムの利用形態

■ 利用者数の増加は、主に施設利用、イベント参加人数増による ■

平成 26 年度の調査で、前回（平成 21 年度）よりもダム湖利用者数が大幅に増加した 10 ダムに着目し、各ダムで利用者数が増加した利用形態をみると、施設利用、散策の利用者数が増えたダムや、イベント参加人数が増えたダムが多い。七ヶ宿ダムでは、施設のひとつである道の駅が平成 26 年度にリニューアルされたこと等により施設利用者が 8 倍に増え、滝沢ダムでは散策が 3.6 倍と利用者数が増え、その他イベント参加人数が増えたダムで利用者数が増えている。また、胆沢ダムは、石淵ダムから新たなダム、施設となったこともあり、利用しやすくなったため、スポーツや散策、施設利用の利用者が増加している。

一方、利用者の減少が大きいダム（三春ダム、天ヶ瀬ダム、室生ダム、高山ダム、布目ダム）においては、施設利用、スポーツ、散策の利用者数が減少している傾向にある。

これらより、施設の充実と、イベント参加者がダム湖周辺を散策する場合も含め、スポーツ大会等のイベントの充実、積極的な開催が利用者数の増加につながる可能性が示唆された。

また、各ダムでは「ダムカード」を発行して配布している。各ダムで配布期間が異なるため、累計配布枚数について一概にはいえないものの、利用者が大幅に増えた滝沢ダムや九頭竜ダムは累計配布枚数が多いこと、ダムカードを収集する利用者もみられることから、ダムカードの普及が今後のダム湖利用者数の増加のひとつの要因になる可能性がある。

表 II. 4.1 利用者数が増加したダムの利用形態等

ダム名	平成 21 年度 (人)		平成 26 年 (人)		平成 21 年度から増加した主な利用形態等
	利用者数	イベント参加人数	利用者数	イベント参加人数	
七ヶ宿ダム	195,982	10,000	377,088	7,500	主に施設利用（142,973 人、約 8 倍）と散策（206,653 人、約 2 倍）が増えている。
草木ダム	193,882	5,200	375,037	18,600	主に施設利用（251,663 人、約 3 倍）とイベント参加人数（18,600 人、約 3.6 倍）が増えている。
五十里ダム	164,916	23,401	352,641	33,924	主に施設利用（225,343 人、約 4 倍）とイベント参加人数（33,924 人、約 1.5 倍）が増えている。
土師ダム	147,989	28,350	236,058	28,050	主にスポーツ（76,847 人、約 3 倍）と、施設利用（57,404 人、約 3 倍）が増えている。
松原ダム	126,168	150	232,329	50,950	イベント参加人数が 50,950 人と大幅に増え、他に散策（129,631 人、約 2 倍）と野外活動（51,298 人、約 18 倍）が増えている。
胆沢ダム	(21,464)*	(319)*	167,336	0	平成 18 年度の石淵ダムと比して、主にスポーツ（84,890 人、8.4 万人増）と、散策（49,223 人、約 8 倍）、施設利用（16,954 人、約 13 倍）が増えている。
滝沢ダム	24,536	0	100,697	500	主に散策（64,322 人、約 3.6 倍）が増え、スポーツ、施設利用も各々約 1 万人増えている。
石手川ダム	36,118	1,282	64,152	646	主に散策（41,171 人、約 2 倍）が増えている。
九頭竜ダム	27,327	602	51,466	514	主に散策が増えている。
矢木沢ダム	20,169	0	38,109	1,400	イベント参加人数が増えたほか、釣りやボートが増えている。

※平成 18 年度の石淵ダムの利用者数

4.2 ダム湖で行われているイベント

■ ダム湖のイベントとしてスポーツ大会や社会見学会等が実施されている ■

平成 26 年度のイベント調査結果によると、全国の 91 ダムで 567 件のイベントが開催され、参加人数は約 129 万人であった（平成 21 年度は 85 ダム、440 件）。

これらのイベントはダム湖利用者数に影響するものである。イベントの種類としては、スポーツイベントや、施設見学会などの社会見学会、体験型イベント、夜間の野外活動、展示・公演などがあり、これらを複合的に実施しているイベントも多くみられる。

参加人数の多いイベントは、複合的なイベントであるが、可能な範囲で利用形態別の参加人数を計上すると、ダム湖の周遊道路や周辺の運動場を利用したスポーツ大会や、湖面を利用したカヌー、ボートの大会の参加人数が多い。また、花火大会やキャンプファイヤー等の夜間の野外活動イベントの参加人数も多い。

表 II. 4. 2 全国のダムで実施されている主なイベントの区分

区分	内訳・内容	
スポーツイベント	マラソン、トライアスロン、ウォーキング、テニス等	
釣りイベント	釣り	
ボート	ボート、カヌー等	
散策・その他	社会見学会・授業	ダム湖・ダム管理施設見学、自然観察、植樹、稚魚放流等
	体験型イベント	流木アート、紙細工、キャンドル作成、水遊び、キャンプファイヤー等
	夜間のイベント	花火大会、ライトアップ・イルミネーション、月蝕観察等
	文化活動	歴史・文化等の展示、舞台芸能、ヨガ教室、コンサート・吹奏楽演奏会等
	販売会等	農産物等の特産品販売、フリーマーケット等
その他	清掃活動、成人式、複合的にクイズ大会等	

表 II. 4. 3 利用形態別イベント参加人数

地方	イベント数	利用形態別イベント参加人数(人)							合計(人)
		スポーツ	釣り	ボート	散策	その他			
						野外活動	施設利用	その他	
北海道	14	1,078	0	13	0	5,731	1,501	23,310	31,633
東北	254	13,634	5	2,330	100,244	10,508	68,525	280,468	475,714
関東	44	12,314	0	250	63,316	1,000	20,332	340,597	437,809
北陸	10	110	55	246	139	127	652	4,173	5,502
中部	23	5,014	0	47	24	965	671	12,110	18,831
近畿	66	14,889	400	0	0	40,885	506	11,022	67,702
中国	18	2,229	0	34	22,000	37,230	400	6,105	67,998
四国	21	4,309	0	0	22,800	0	2,800	7,296	37,205
九州	113	14,991	144	2,460	1,078	59,707	500	57,173	136,053
沖縄	4	947	0	1,854	0	7,001	1,337	7,342	18,481
全国	567	69,515	604	7,234	209,601	163,154	97,224	749,596	1,296,928

※利用形態が分類不可のイベントは利用箇所等から散策またはその他に分類して参加人数を計上。

※その他に計上したイベントのうち、野外活動、施設利用の判別ができないイベント、両方を兼ねるイベントはその他に分類。

4.3 東北3県のダム湖利用者数の変化

■ 東日本大震災後の利用者数は回復傾向 ■

福島、宮城、岩手の東北3県に位置するダムは、平成23年3月の東日本大震災の影響によって、ダム湖利用者数が一時的に減少している可能性がある。

本調査は、平成21年度、平成26年度に実施されており、単純な比較はできないものの、当該地域の9ダム（胆沢ダムを除く）の利用者数をみると、湯田ダム、鳴子ダム、三春ダム、摺上川ダムの4ダムで利用者数が減少している。

これら4ダムにおいて、利用者数が経年的に把握されている施設の利用者数推移をみると、平成23年度に利用者数が減じているものの、その後回復傾向にあることから、ダム湖年間利用者数の推移も同様の傾向にあるものと推測される。

表 II. 4. 4 東北3県の9ダムの利用者数増減

ダム名	所在	利用者数（人）		利用者数の減少
		平成26年度	平成21年度	
四十四田ダム	岩手県	123,099	109,026	
御所ダム	岩手県	1,018,601	999,328	
田瀬ダム	岩手県	78,872	73,889	
湯田ダム	岩手県	85,910	91,532	5,622人減
鳴子ダム	宮城県	28,504	105,315	76,811人減
釜房ダム	宮城県	293,556	280,806	
七ヶ宿ダム	宮城県	377,088	195,982	
三春ダム	福島県	316,764	454,524	137,760人減
摺上川ダム	福島県	100,022	301,220	201,198人減
合計		2,422,417	2,611,622	189,205人減

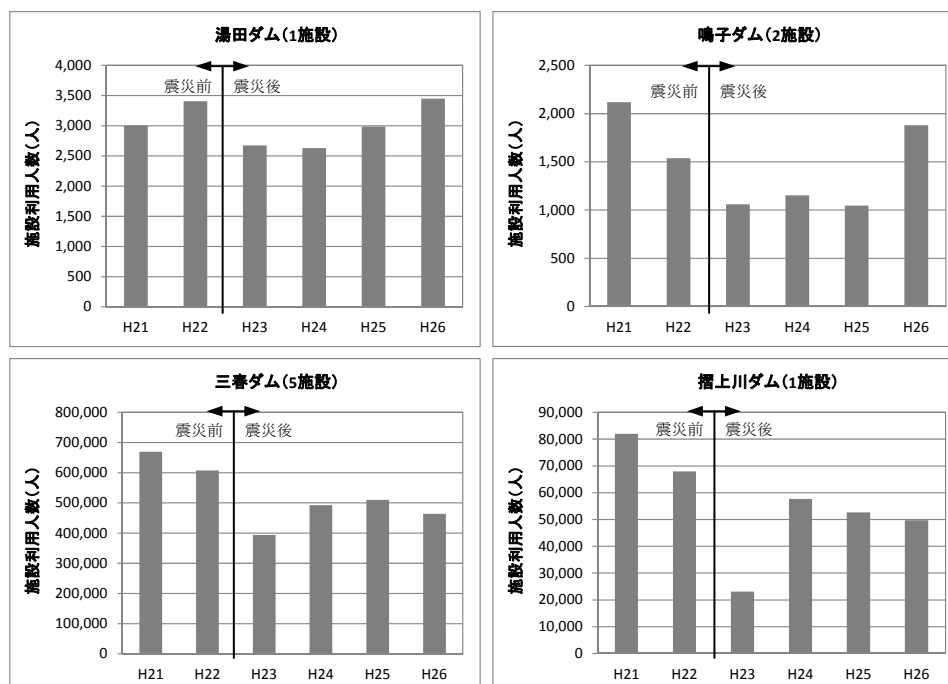


図 II. 4. 1 年間利用者数が減少しているダムの施設利用者数の推移

Ⅲ. ダム別の利用実態

平成 26 年度におけるダム別のダム湖利用実態調査結果を次頁以降に示す。
なお、各頁のダム諸元における使用目的の略字の意味は次のとおりである。

[ダム諸元における使用目的の略字]

- F：洪水調節・農地防災
- N：不特定用水，河川維持用水
- A：かんがい，特定（新規）かんがい用水
- W：上水道用水
- I：工業用水道用水
- P：発 電

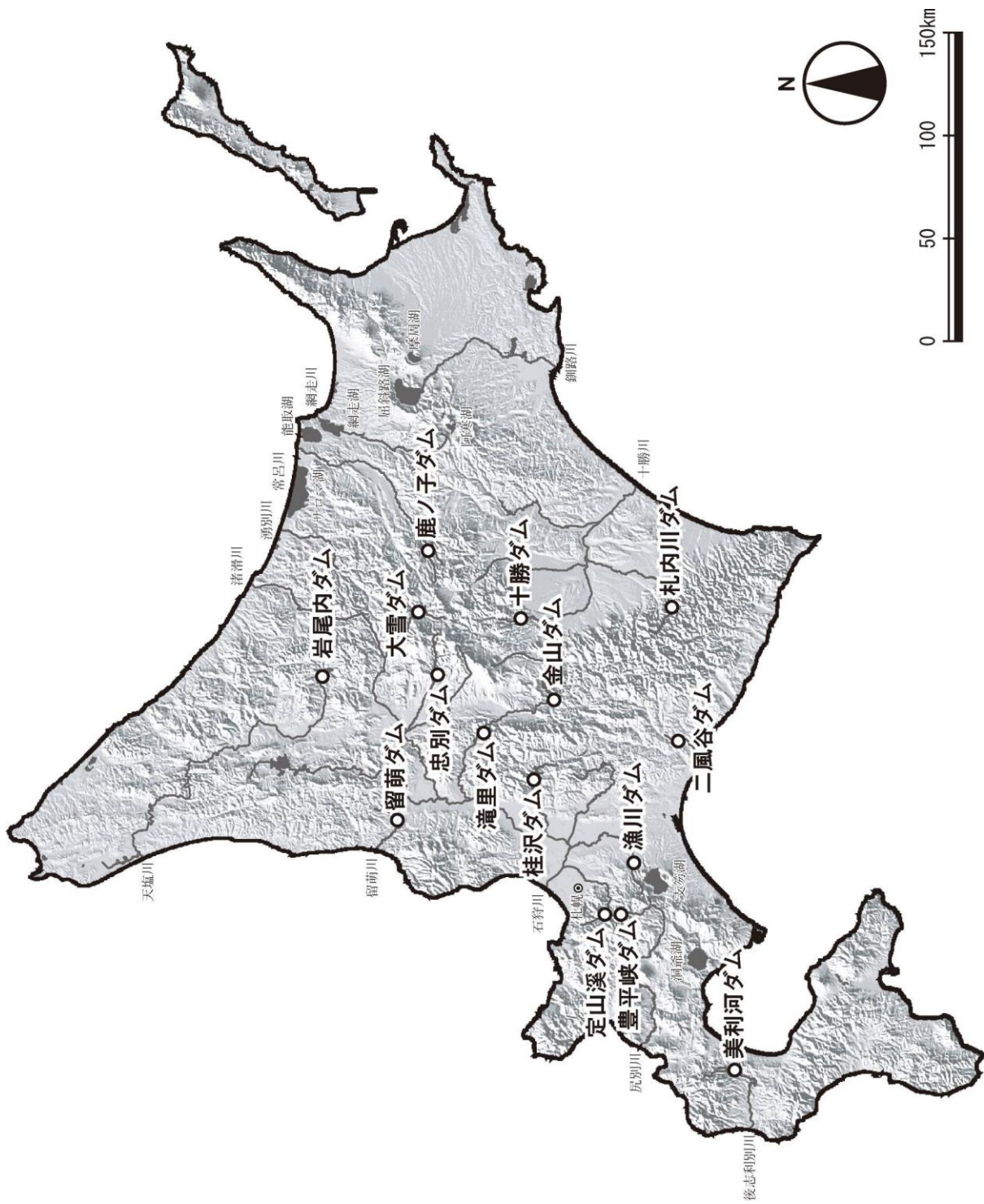
また、利用形態別、利用場所別の年間利用者の推計値は以下の考え方で数値を表記した。

- ・ 10 人の単位を四捨五入し、千人単位で示す。
- ・ 100 人未満で、なおかつ 0 でない場合は、<0.1 と示す。

注) 利用形態区分について

平成 3 年度（第 1 回）調査では、「野外活動」及び「施設利用」の区分設定がされていないため、これらに該当する利用者は「その他」に含まれている。このため、平成 3 年度での両区分の利用者数はすべて「－」と記載した。

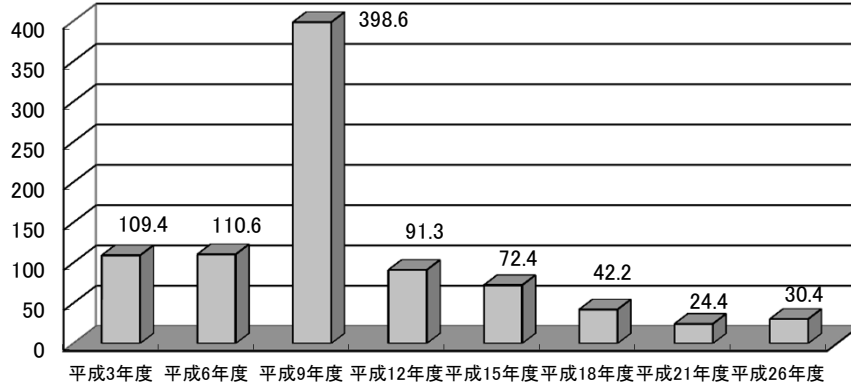
Ⅲ-1. 北海道地方



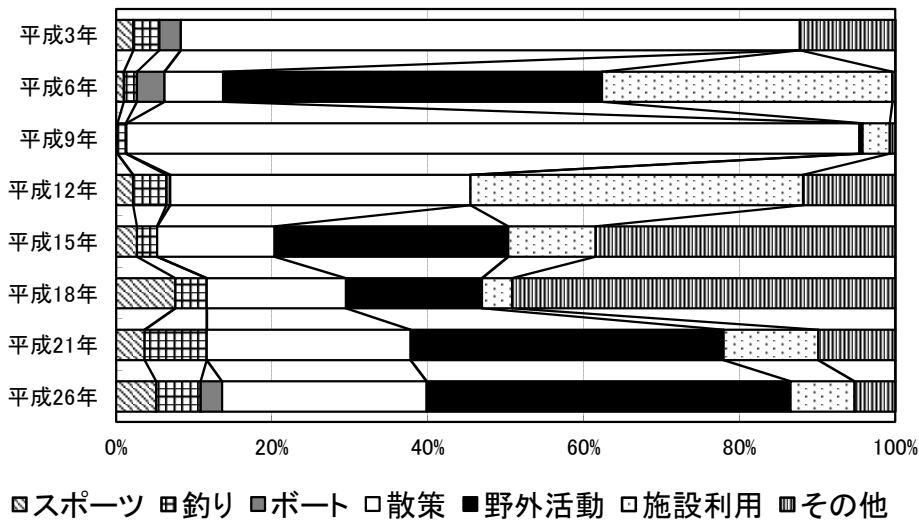
いわおない
1. 岩尾内ダム

ダム諸元			
湖名	いわおないこ	堤高	58.0m
	岩尾内湖	湛水面積	510ha
形式	重力式コンクリートダム	総貯水量	107,700,000m ³
使用目的	FAWIP		

年間利用者数の推移(千人)



利用形態別利用率の推移



ダム湖及び周辺の利用状況

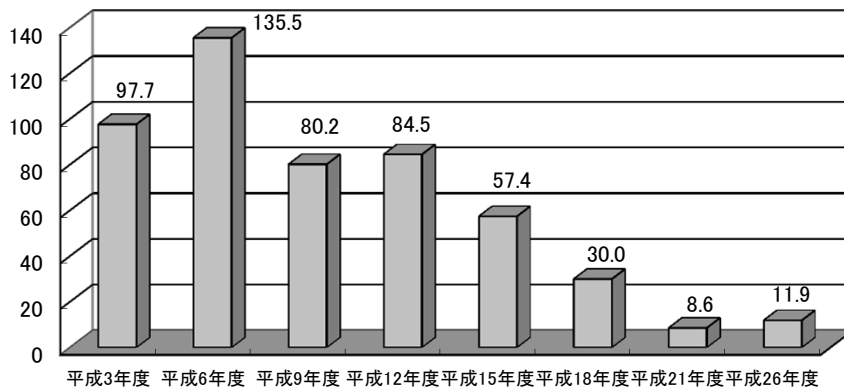
年度	総数	利用形態区分							利用場所別		
		スポーツ	釣り	ボート	散策	野外活動	施設利用	その他	ダム	湖面	湖畔
平成3年度	109.4	2.4 (2.2%)	3.6 (3.3%)	3.0 (2.7%)	86.9 (79.4%)	-	-	13.4 (12.3%)	6.2 (5.7%)	9.2 (8.4%)	94.0 (85.9%)
平成6年度	110.6	1.1 (1.0%)	1.9 (1.7%)	3.9 (3.5%)	8.3 (7.5%)	53.8 (48.7%)	41.2 (37.2%)	0.4 (0.4%)	0.3 (0.2%)	6.6 (5.9%)	103.8 (93.8%)
平成9年度	398.6	0.6 (0.1%)	4.4 (1.1%)	0.2 (0.1%)	375.0 (94.1%)	1.6 (0.4%)	14.0 (3.5%)	2.9 (0.7%)	0.4 (0.1%)	4.5 (1.1%)	393.7 (98.8%)
平成12年度	91.3	2.0 (2.2%)	3.9 (4.3%)	0.5 (0.5%)	35.2 (38.5%)	0.0 (0.0%)	39.0 (42.7%)	10.8 (11.9%)	4.3 (4.7%)	6.3 (6.9%)	80.7 (88.3%)
平成15年度	72.4	1.9 (2.6%)	1.9 (2.6%)	0.0 (0.0%)	10.9 (15.1%)	21.7 (30.0%)	8.1 (11.2%)	27.9 (38.5%)	4.7 (6.5%)	3.2 (4.4%)	64.6 (89.2%)
平成18年度	42.2	3.2 (7.6%)	1.7 (4.0%)	0.0 (0.0%)	7.5 (17.9%)	7.4 (17.5%)	1.6 (3.9%)	20.8 (49.2%)	0.0 (0.0%)	4.9 (11.6%)	37.3 (88.4%)
平成21年度	24.4	0.9 (3.6%)	2.0 (8.0%)	0.0 (0.0%)	6.4 (26.1%)	9.8 (40.2%)	3.0 (12.2%)	2.4 (9.9%)	<0.1 (0.3%)	2.6 (10.8%)	21.7 (88.9%)
平成26年度	30.4	1.6 (5.1%)	1.7 (5.7%)	0.8 (2.7%)	8.0 (26.2%)	14.2 (46.7%)	2.5 (8.2%)	1.6 (5.3%)	1.5 (4.9%)	4.0 (13.3%)	24.9 (81.9%)

(単位:千人)

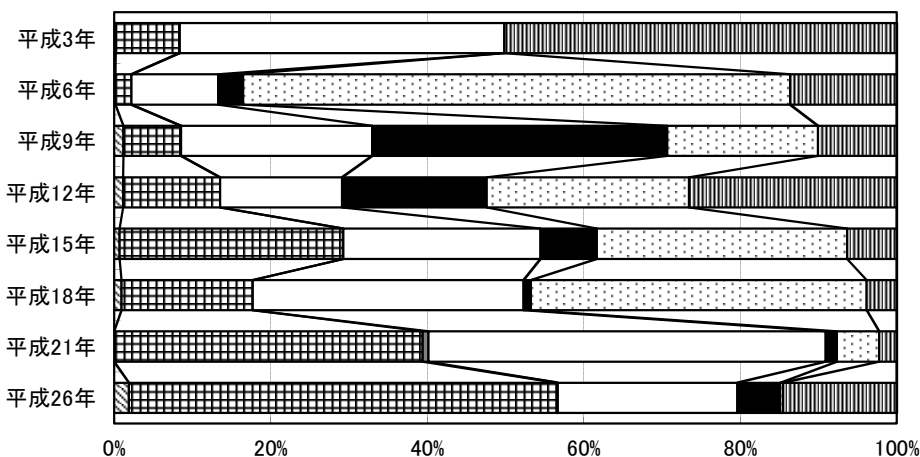
かのこ
2. 鹿ノ子ダム

ダム諸元			
湖名	おけとこ	堤高	55.5m
	おけと湖	湛水面積	210ha
形式	重力式コンクリートダム	総貯水量	39,800,000m ³
使用目的	FNAW		

年間利用者数の推移(千人)



利用形態別利用率の推移



■スポーツ ■釣り ■ボート □散策 ■野外活動 □施設利用 ■その他

ダム湖及び周辺の利用状況

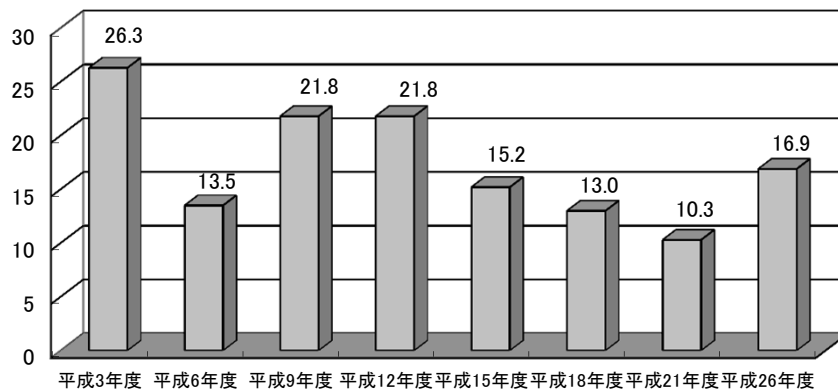
年度	総数	利用形態区分							利用場所別		
		スポーツ	釣り	ボート	散策	野外活動	施設利用	その他	ダム	湖面	湖畔
平成3年度	97.7	0.2 (0.2%)	7.9 (8.1%)	<0.1 (0.1%)	40.5 (41.4%)	-	-	49.0 (50.2%)	8.9 (9.1%)	8.0 (8.2%)	80.8 (82.7%)
平成6年度	135.5	0.2 (0.1%)	2.8 (2.1%)	0.0 (0.0%)	15.0 (11.1%)	4.3 (3.2%)	94.7 (69.9%)	18.5 (13.7%)	12.0 (8.9%)	4.7 (3.5%)	118.8 (87.7%)
平成9年度	80.2	1.0 (1.2%)	5.9 (7.4%)	0.0 (0.0%)	19.6 (24.4%)	30.2 (37.7%)	15.4 (19.3%)	8.1 (10.1%)	9.0 (11.2%)	11.8 (14.7%)	59.4 (74.1%)
平成12年度	84.5	1.0 (1.2%)	10.5 (12.4%)	0.0 (0.0%)	13.1 (15.6%)	15.6 (18.5%)	21.8 (25.9%)	22.4 (26.5%)	4.6 (5.4%)	16.0 (18.9%)	63.9 (75.7%)
平成15年度	57.4	0.4 (0.7%)	16.4 (28.6%)	0.0 (0.0%)	14.4 (25.2%)	4.1 (7.2%)	18.3 (32.0%)	3.7 (6.4%)	4.9 (8.5%)	17.0 (29.6%)	35.5 (61.9%)
平成18年度	30.0	0.3 (0.9%)	5.0 (16.8%)	0.0 (0.0%)	10.4 (34.6%)	0.3 (0.9%)	12.9 (42.9%)	1.2 (3.9%)	4.1 (13.5%)	5.1 (17.0%)	20.9 (69.5%)
平成21年度	8.6	0.0 (0.0%)	3.4 (39.4%)	<0.1 (0.7%)	4.4 (50.7%)	0.1 (1.4%)	0.5 (5.4%)	0.2 (2.3%)	2.1 (25.0%)	3.4 (39.0%)	3.1 (36.1%)
平成26年度	11.9	0.2 (1.9%)	6.5 (54.7%)	<0.1 (0.1%)	2.7 (22.9%)	0.7 (5.5%)	<0.1 (0.4%)	1.7 (14.5%)	1.7 (14.2%)	6.9 (57.6%)	3.4 (28.2%)

(単位: 千人)

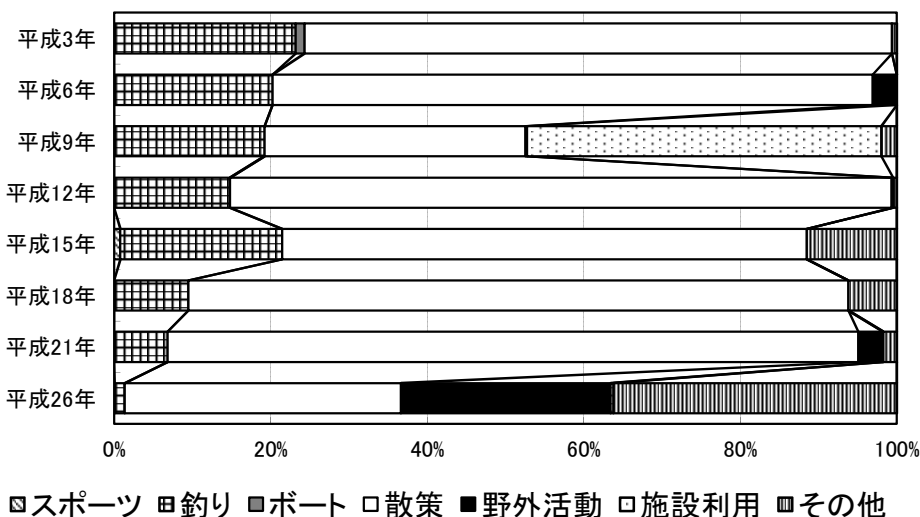
たいせつ
3. 大雪ダム

ダム諸元			
湖名	たいせつこ	堤高	86.5m
	大雪湖	湛水面積	292ha
形式	ロックフィルダム	総貯水量	66,000,000m ³
使用目的	FNAWP		

年間利用者数の推移(千人)



利用形態別利用率の推移



ダム湖及び周辺の利用状況

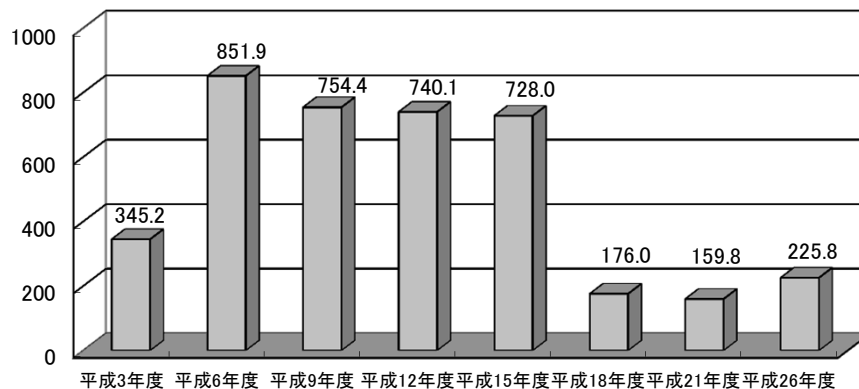
年度	総数	利用形態区分							利用場所別		
		スポーツ	釣り	ボート	散策	野外活動	施設利用	その他	ダム	湖面	湖畔
平成3年度	26.3	0.0 (0.0%)	6.1 (23.2%)	0.3 (1.1%)	19.7 (75.0%)	-	-	0.2 (0.6%)	3.9 (14.9%)	6.4 (24.3%)	16.0 (60.8%)
平成6年度	13.5	0.0 (0.0%)	2.7 (20.2%)	0.0 (0.0%)	10.3 (76.7%)	0.4 (3.1%)	0.0 (0.0%)	0.0 (0.0%)	0.6 (4.6%)	2.7 (20.2%)	10.1 (75.2%)
平成9年度	21.8	0.0 (0.0%)	4.2 (19.2%)	0.0 (0.0%)	7.3 (33.3%)	<0.1 (0.2%)	9.9 (45.3%)	0.4 (2.0%)	1.3 (6.0%)	4.4 (20.0%)	16.1 (73.9%)
平成12年度	21.8	0.0 (0.0%)	3.2 (14.8%)	0.0 (0.0%)	18.5 (84.5%)	<0.1 (0.2%)	0.0 (0.0%)	0.1 (0.5%)	1.2 (5.6%)	3.2 (14.8%)	17.4 (79.6%)
平成15年度	15.2	0.1 (0.8%)	3.1 (20.7%)	0.0 (0.0%)	10.2 (67.0%)	0.0 (0.0%)	0.0 (0.0%)	1.8 (11.5%)	0.8 (5.1%)	3.4 (22.4%)	11.0 (72.5%)
平成18年度	13.0	0.0 (0.0%)	1.2 (9.5%)	0.0 (0.0%)	10.9 (84.3%)	0.0 (0.0%)	0.0 (0.0%)	0.8 (6.2%)	2.0 (15.5%)	1.2 (9.5%)	9.7 (75.0%)
平成21年度	10.3	0.0 (0.0%)	0.7 (6.8%)	0.0 (0.0%)	9.1 (88.3%)	0.3 (3.2%)	0.0 (0.0%)	0.2 (1.8%)	0.9 (8.4%)	0.7 (6.8%)	8.7 (84.8%)
平成26年度	16.9	<0.1 (0.1%)	0.2 (1.3%)	0.0 (0.0%)	5.9 (35.3%)	4.5 (26.8%)	<0.1 (0.4%)	6.1 (36.2%)	9.3 (55.4%)	0.3 (1.5%)	7.3 (43.1%)

(単位:千人)

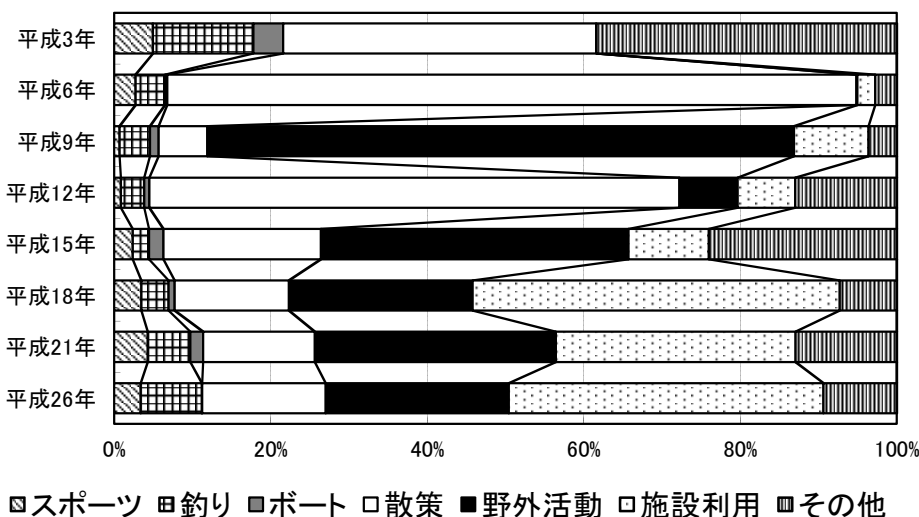
かなやま
4. 金山ダム

ダム諸元			
湖名	かなやまこ	堤高	57.3m
	金山湖	湛水面積	920ha
形式	中空重力式コンクリートダム	総貯水量	150,450,000m ³
使用目的	FAWP		

年間利用者数の推移(千人)



利用形態別利用率の推移



ダム湖及び周辺の利用状況

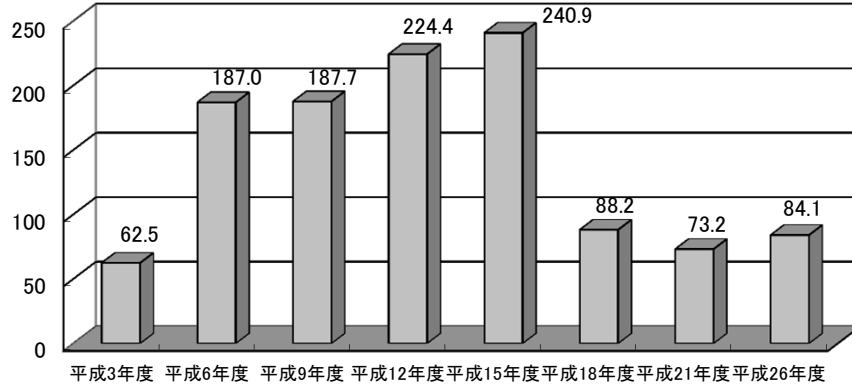
年度	総数	利用形態区分							利用場所別		
		スポーツ	釣り	ボート	散策	野外活動	施設利用	その他	ダム	湖面	湖畔
平成3年度	345.2	17.1 (5.0%)	44.2 (12.8%)	13.2 (3.8%)	138.0 (40.0%)	-	-	132.7 (38.4%)	16.1 (4.7%)	65.2 (18.9%)	263.9 (76.4%)
平成6年度	851.9	23.3 (2.7%)	31.9 (3.7%)	2.5 (0.3%)	750.0 (88.0%)	1.0 (0.1%)	19.5 (2.3%)	23.6 (2.8%)	17.0 (2.0%)	53.9 (6.3%)	781.0 (91.7%)
平成9年度	754.4	5.1 (0.7%)	29.3 (3.9%)	8.5 (1.1%)	46.8 (6.2%)	565.3 (74.9%)	72.1 (9.6%)	27.3 (3.6%)	0.0 (0.0%)	42.2 (5.6%)	712.2 (94.4%)
平成12年度	740.1	6.3 (0.9%)	22.1 (3.0%)	4.7 (0.6%)	501.2 (67.7%)	55.1 (7.4%)	54.7 (7.4%)	96.0 (13.0%)	0.0 (0.0%)	83.2 (11.2%)	656.9 (88.8%)
平成15年度	728.0	17.4 (2.4%)	15.2 (2.1%)	13.4 (1.8%)	146.4 (20.1%)	286.1 (39.3%)	74.8 (10.3%)	174.9 (24.0%)	32.1 (4.4%)	49.8 (6.8%)	646.1 (88.7%)
平成18年度	176.0	6.1 (3.5%)	6.1 (3.5%)	1.4 (0.8%)	25.6 (14.6%)	41.3 (23.5%)	82.5 (46.9%)	12.9 (7.3%)	9.1 (5.2%)	12.8 (7.3%)	154.1 (87.6%)
平成21年度	159.8	6.9 (4.3%)	8.7 (5.4%)	2.6 (1.6%)	22.8 (14.3%)	49.2 (30.8%)	49.0 (30.6%)	20.7 (12.9%)	5.9 (3.7%)	19.3 (12.1%)	134.6 (84.2%)
平成26年度	225.8	7.6 (3.4%)	17.7 (7.8%)	<0.1 (0.0%)	35.7 (15.8%)	52.8 (23.4%)	90.8 (40.2%)	21.2 (9.4%)	8.7 (3.8%)	28.6 (12.7%)	188.5 (83.5%)

(単位:千人)

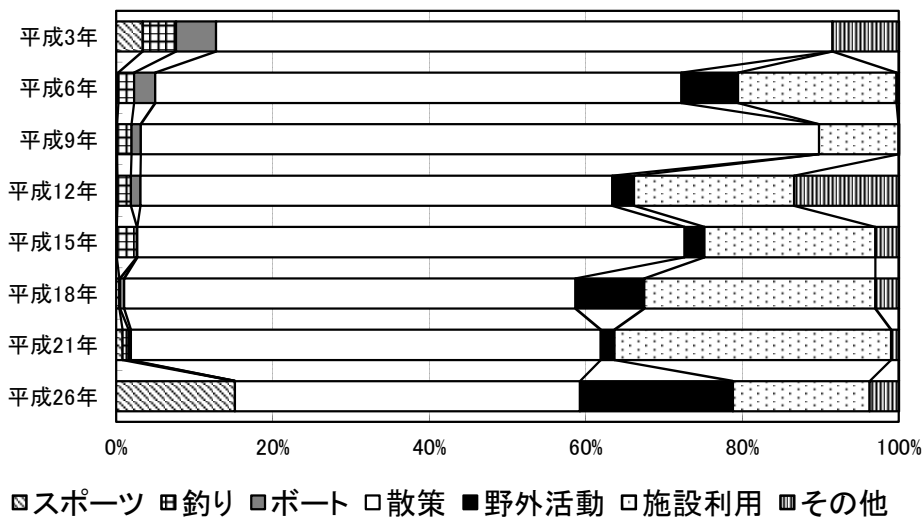
かつらざわ
5. 桂沢ダム

ダム諸元			
湖名	かつらざわこ	堤高	63.6m
	桂沢湖	湛水面積	499ha
形式	重力式コンクリートダム	総貯水量	92,700,000m ³
使用目的	FAWP		

年間利用者数の推移(千人)



利用形態別利用率の推移



ダム湖及び周辺の利用状況

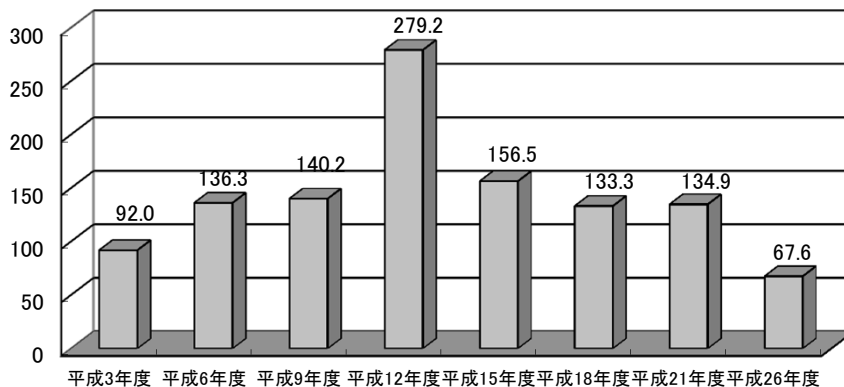
年度	総数	利用形態区分							利用場所別		
		スポーツ	釣り	ボート	散策	野外活動	施設利用	その他	ダム	湖面	湖畔
平成3年度	62.5	2.1 (3.4%)	2.7 (4.2%)	3.2 (5.1%)	49.2 (78.7%)	-	-	5.3 (8.5%)	0.7 (1.0%)	5.9 (9.4%)	55.9 (89.6%)
平成6年度	187.0	0.5 (0.3%)	3.8 (2.0%)	5.0 (2.7%)	125.7 (67.2%)	13.5 (7.2%)	37.9 (20.2%)	0.6 (0.3%)	33.8 (18.1%)	9.1 (4.9%)	144.0 (77.0%)
平成9年度	187.7	0.3 (0.1%)	3.4 (1.8%)	2.2 (1.2%)	162.6 (86.7%)	0.0 (0.0%)	19.1 (10.2%)	<0.1 (0.0%)	36.8 (19.6%)	5.7 (3.0%)	145.2 (77.4%)
平成12年度	224.4	0.3 (0.1%)	3.9 (1.7%)	2.7 (1.2%)	135.3 (60.3%)	6.3 (2.8%)	45.9 (20.5%)	30.0 (13.4%)	18.3 (8.1%)	7.0 (3.1%)	199.2 (88.7%)
平成15年度	240.9	0.2 (0.1%)	6.2 (2.6%)	0.1 (0.1%)	168.4 (69.9%)	6.1 (2.5%)	52.7 (21.9%)	7.2 (3.0%)	132.0 (54.8%)	5.4 (2.2%)	103.5 (43.0%)
平成18年度	88.2	0.4 (0.4%)	<0.1 (0.1%)	0.5 (0.5%)	50.8 (57.6%)	7.8 (8.8%)	26.0 (29.5%)	2.7 (3.0%)	3.1 (3.5%)	5.0 (5.7%)	80.1 (90.8%)
平成21年度	73.2	0.6 (0.8%)	0.6 (0.8%)	0.2 (0.3%)	44.0 (60.0%)	1.3 (1.8%)	25.9 (35.3%)	0.7 (1.0%)	2.9 (4.0%)	1.0 (1.4%)	69.3 (94.6%)
平成26年度	84.1	12.8 (15.2%)	0.0 (0.0%)	0.0 (0.0%)	37.1 (44.1%)	16.4 (19.5%)	14.7 (17.5%)	3.2 (3.7%)	17.5 (20.8%)	0.1 (0.1%)	66.5 (79.0%)

(単位:千人)

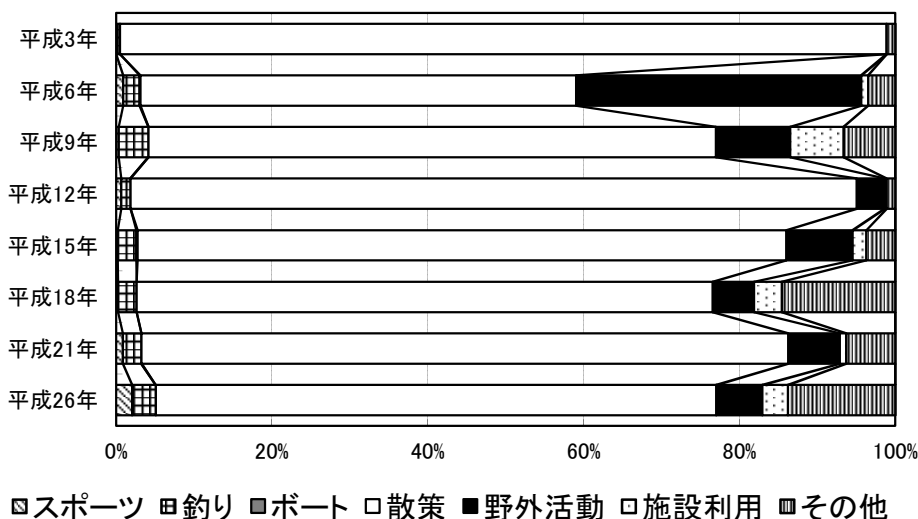
いざりがわ
6. 漁川ダム

ダム諸元			
湖名	えにわこ	堤高	45.5m
	えにわ湖	湛水面積	110ha
形式	ロックフィルダム	総貯水量	15,300,000m ³
使用目的	FNW		

年間利用者数の推移(千人)



利用形態別利用率の推移



ダム湖及び周辺の利用状況

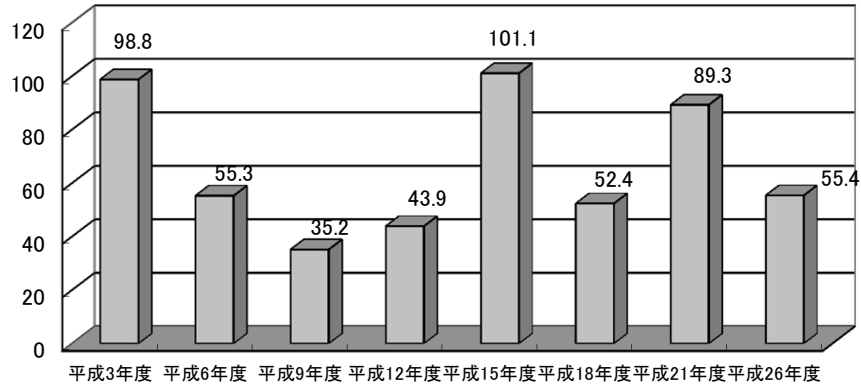
年度	総数	利用形態区分							利用場所別		
		スポーツ	釣り	ボート	散策	野外活動	施設利用	その他	ダム	湖面	湖畔
平成3年度	92.0	0.0 (0.0%)	0.5 (0.5%)	0.0 (0.0%)	90.5 (98.4%)	-	-	1.0 (1.1%)	44.5 (48.4%)	0.5 (0.5%)	47.0 (51.1%)
平成6年度	136.3	1.2 (0.9%)	2.8 (2.1%)	0.2 (0.1%)	76.2 (55.9%)	49.9 (36.6%)	1.2 (0.9%)	4.7 (3.5%)	14.4 (10.5%)	3.1 (2.3%)	118.9 (87.2%)
平成9年度	140.2	0.4 (0.3%)	5.4 (3.8%)	0.0 (0.0%)	102.1 (72.8%)	13.4 (9.5%)	9.6 (6.9%)	9.3 (6.6%)	28.3 (20.2%)	3.5 (2.5%)	108.4 (77.3%)
平成12年度	279.2	1.9 (0.7%)	3.3 (1.2%)	0.0 (0.0%)	260.2 (93.2%)	10.0 (3.6%)	0.7 (0.2%)	3.2 (1.1%)	22.8 (8.2%)	3.3 (1.2%)	253.1 (90.6%)
平成15年度	156.5	0.3 (0.2%)	3.7 (2.4%)	0.3 (0.2%)	130.3 (83.3%)	13.3 (8.5%)	2.8 (1.8%)	5.8 (3.7%)	13.3 (8.5%)	3.7 (2.4%)	139.5 (89.2%)
平成18年度	133.3	0.3 (0.3%)	3.2 (2.4%)	0.0 (0.0%)	98.5 (73.9%)	7.1 (5.3%)	4.8 (3.6%)	19.4 (14.6%)	10.1 (7.6%)	3.1 (2.4%)	120.0 (90.1%)
平成21年度	134.9	1.2 (0.9%)	3.2 (2.4%)	0.0 (0.0%)	112.0 (83.0%)	9.0 (6.6%)	1.1 (0.8%)	8.5 (6.3%)	12.7 (9.4%)	3.1 (2.3%)	119.0 (88.2%)
平成26年度	67.6	1.4 (2.0%)	2.0 (3.0%)	0.0 (0.0%)	48.6 (72.0%)	4.0 (5.9%)	2.2 (3.3%)	9.3 (13.8%)	8.2 (12.1%)	2.0 (3.0%)	57.4 (84.9%)

(単位:千人)

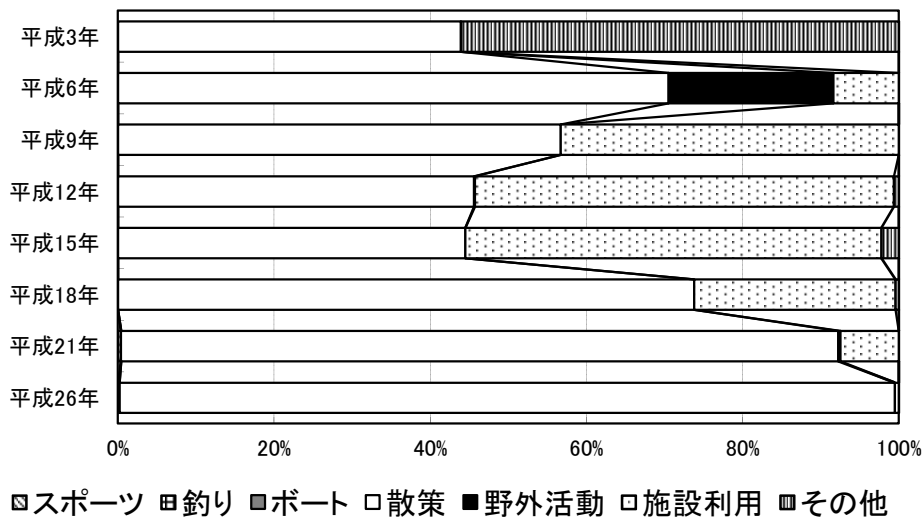
ほうへいきょう
7. 豊平峡ダム

ダム諸元			
湖名	じょうざんこ	堤高	102.5m
	定山湖	湛水面積	150ha
形式	アーチダム	総貯水量	47,100,000m ³
使用目的	FWP		

年間利用者数の推移(千人)



利用形態別利用率の推移



ダム湖及び周辺の利用状況

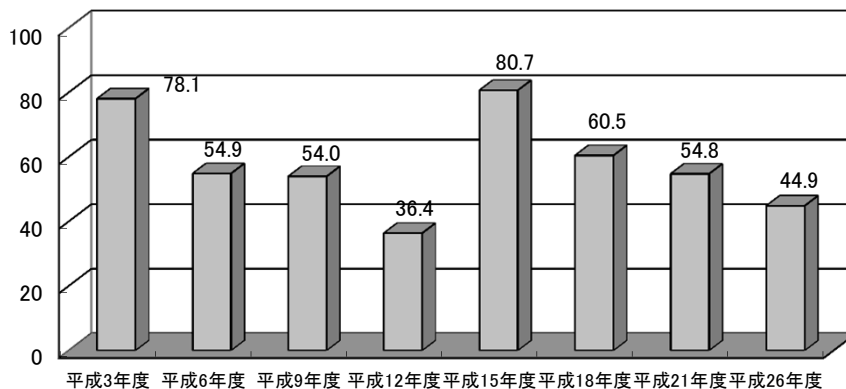
年度	総数	利用形態区分							利用場所別		
		スポーツ	釣り	ボート	散策	野外活動	施設利用	その他	ダム	湖面	湖畔
平成3年度	98.8	0.0 (0.0%)	0.0 (0.0%)	0.0 (0.0%)	43.4 (43.9%)	-	-	55.4 (56.1%)	19.6 (19.9%)	0.0 (0.0%)	79.2 (80.1%)
平成6年度	55.3	0.0 (0.0%)	0.0 (0.0%)	0.0 (0.0%)	39.0 (70.5%)	11.7 (21.1%)	4.6 (8.4%)	0.0 (0.0%)	15.7 (28.4%)	0.0 (0.0%)	39.6 (71.6%)
平成9年度	35.2	0.0 (0.0%)	0.0 (0.0%)	0.0 (0.0%)	20.0 (56.7%)	0.0 (0.0%)	15.2 (43.3%)	0.0 (0.0%)	7.7 (21.8%)	0.0 (0.0%)	27.5 (78.2%)
平成12年度	43.9	0.0 (0.0%)	0.0 (0.0%)	0.0 (0.0%)	20.0 (45.6%)	<0.1 (0.1%)	23.6 (53.7%)	0.3 (0.6%)	8.2 (18.6%)	0.0 (0.0%)	35.7 (81.4%)
平成15年度	101.1	<0.1 (0.0%)	0.0 (0.0%)	0.0 (0.0%)	45.0 (44.5%)	0.0 (0.0%)	53.9 (53.3%)	2.3 (2.2%)	32.4 (32.1%)	0.0 (0.0%)	68.7 (67.9%)
平成18年度	52.4	0.0 (0.0%)	0.0 (0.0%)	0.0 (0.0%)	38.7 (73.8%)	0.0 (0.0%)	13.5 (25.8%)	0.2 (0.4%)	12.5 (23.9%)	0.0 (0.0%)	39.9 (76.1%)
平成21年度	89.3	0.3 (0.4%)	<0.1 (0.0%)	0.0 (0.0%)	82.1 (91.8%)	0.3 (0.3%)	6.7 (7.5%)	0.0 (0.0%)	10.9 (12.2%)	<0.1 (0.0%)	78.4 (87.7%)
平成26年度	55.4	0.0 (0.0%)	0.1 (0.2%)	0.0 (0.0%)	55.0 (99.3%)	0.0 (0.0%)	0.3 (0.5%)	0.0 (0.0%)	18.6 (33.6%)	<0.1 (0.2%)	36.7 (66.3%)

(単位:千人)

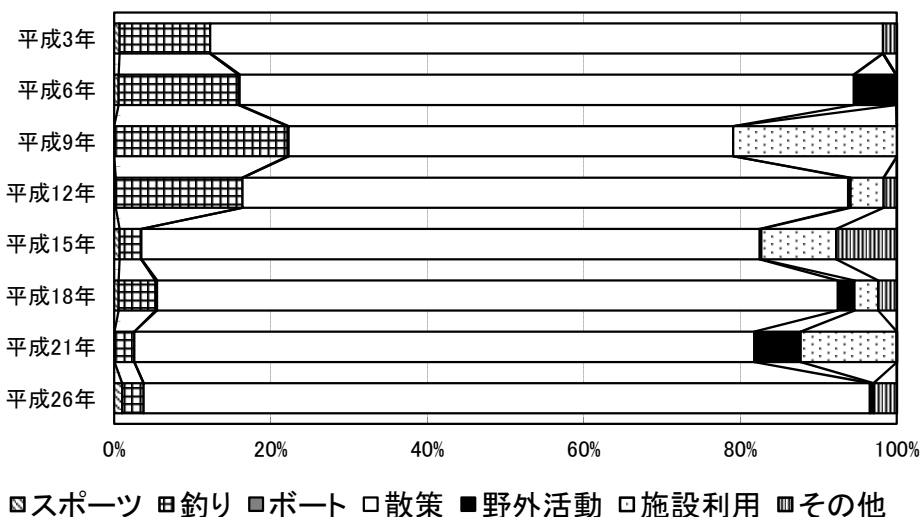
じょうざんけい
8. 定山溪ダム

ダム諸元				
湖名	さっぽろこ	堤高	117.5m	
	さっぽろ湖	湛水面積	230ha	
形式	重力式コンクリートダム		総貯水量	82,300,000m ³
使用目的	FWP			

年間利用者数の推移(千人)



利用形態別利用率の推移



ダム湖及び周辺の利用状況

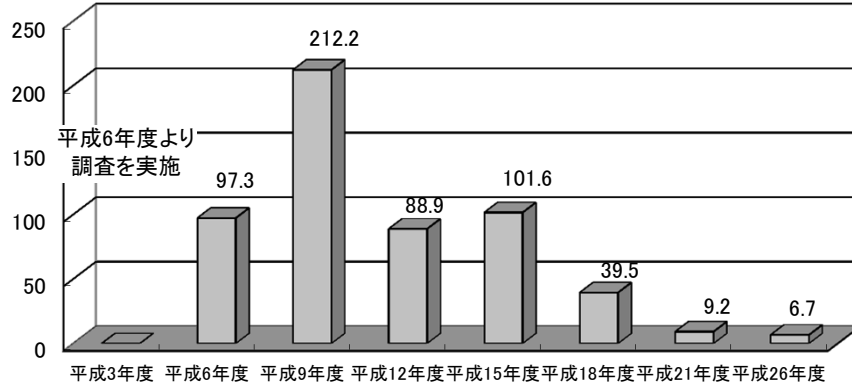
年度	総数	利用形態区分							利用場所別		
		スポーツ	釣り	ボート	散策	野外活動	施設利用	その他	ダム	湖面	湖畔
平成3年度	78.1	0.5 (0.7%)	9.0 (11.6%)	0.0 (0.0%)	67.1 (85.9%)	-	-	1.4 (1.8%)	2.6 (3.4%)	9.4 (12.1%)	66.0 (84.6%)
平成6年度	54.9	0.3 (0.6%)	8.4 (15.3%)	<0.1 (0.1%)	43.0 (78.4%)	3.0 (5.4%)	0.0 (0.0%)	<0.1 (0.1%)	0.2 (0.3%)	8.9 (16.1%)	45.8 (83.5%)
平成9年度	54.0	0.0 (0.0%)	12.0 (22.2%)	<0.1 (0.1%)	30.7 (56.8%)	0.0 (0.0%)	11.3 (20.9%)	0.0 (0.0%)	0.3 (0.5%)	11.6 (21.6%)	42.1 (78.0%)
平成12年度	36.4	<0.1 (0.2%)	5.9 (16.2%)	0.0 (0.0%)	28.2 (77.4%)	0.1 (0.3%)	1.5 (4.2%)	0.6 (1.7%)	0.8 (2.1%)	5.9 (16.2%)	29.7 (81.6%)
平成15年度	80.7	0.6 (0.7%)	2.2 (2.8%)	0.0 (0.0%)	63.8 (79.0%)	0.2 (0.2%)	7.7 (9.6%)	6.2 (7.7%)	0.9 (1.1%)	2.2 (2.8%)	77.6 (96.1%)
平成18年度	60.5	0.3 (0.6%)	2.8 (4.7%)	0.1 (0.2%)	52.6 (87.0%)	1.3 (2.1%)	1.8 (3.1%)	1.4 (2.4%)	0.7 (1.1%)	3.0 (5.0%)	56.8 (93.9%)
平成21年度	54.8	<0.1 (0.0%)	1.4 (2.5%)	0.0 (0.0%)	43.4 (79.2%)	3.2 (5.9%)	6.7 (12.3%)	<0.1 (0.0%)	0.7 (1.3%)	1.4 (2.5%)	52.7 (96.2%)
平成26年度	44.9	0.5 (1.0%)	1.2 (2.7%)	0.0 (0.0%)	41.6 (92.8%)	0.2 (0.5%)	0.0 (0.0%)	1.3 (3.0%)	<0.1 (0.1%)	1.3 (2.9%)	43.5 (97.0%)

(単位:千人)

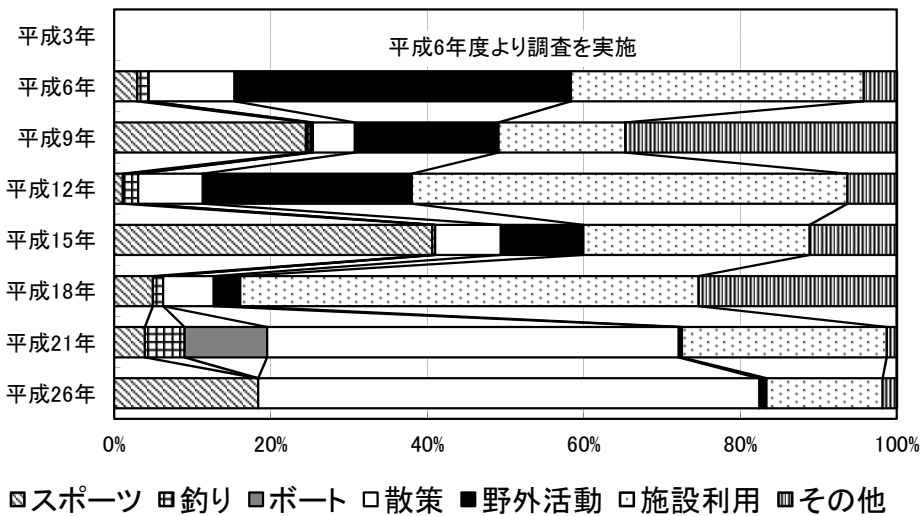
びりか
9. 美利河ダム

ダム諸元				
湖名	びりかこ	堤高	40.0m	
	ピリカ湖	湛水面積	185ha	
形式	重力式コンクリートダム・フィルダム複合ダム		総貯水量	18,000,000m ³
使用目的	FNAP			

年間利用者数の推移(千人)



利用形態別利用率の推移



ダム湖及び周辺の利用状況

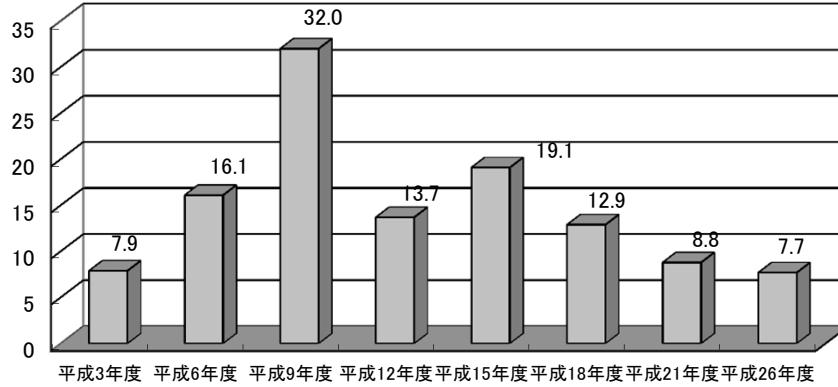
年度	総数	利用形態区分							利用場所別		
		スポーツ	釣り	ボート	散策	野外活動	施設利用	その他	ダム	湖面	湖畔
平成3年度	-	-	-	-	-	-	-	-	-	-	-
平成6年度	97.3	2.9 (2.9%)	1.4 (1.5%)	0.0 (0.0%)	10.7 (11.0%)	41.8 (43.0%)	36.4 (37.4%)	4.1 (4.2%)	3.6 (3.7%)	0.0 (0.0%)	93.8 (96.3%)
平成9年度	212.2	52.0 (24.5%)	1.3 (0.6%)	0.7 (0.3%)	11.3 (5.3%)	39.0 (18.4%)	34.4 (16.2%)	73.6 (34.7%)	0.3 (0.1%)	3.7 (1.7%)	208.3 (98.1%)
平成12年度	88.9	1.0 (1.1%)	1.7 (2.0%)	0.0 (0.0%)	7.3 (8.3%)	23.7 (26.7%)	49.5 (55.6%)	5.6 (6.3%)	4.9 (5.5%)	1.7 (2.0%)	82.2 (92.5%)
平成15年度	101.6	41.3 (40.6%)	0.4 (0.4%)	0.0 (0.0%)	8.5 (8.4%)	10.7 (10.6%)	29.4 (28.9%)	11.3 (11.2%)	5.2 (5.1%)	0.4 (0.4%)	96.1 (94.5%)
平成18年度	39.5	1.9 (4.9%)	0.5 (1.3%)	0.0 (0.0%)	2.5 (6.4%)	1.4 (3.4%)	23.1 (58.5%)	10.0 (25.3%)	4.3 (10.8%)	0.5 (1.3%)	34.7 (87.8%)
平成21年度	9.2	0.4 (3.9%)	0.5 (5.1%)	1.0 (10.5%)	4.9 (52.6%)	<0.1 (0.4%)	2.4 (26.2%)	0.1 (1.3%)	1.3 (14.0%)	1.4 (15.6%)	6.5 (70.4%)
平成26年度	6.7	1.2 (18.4%)	0.0 (0.0%)	0.0 (0.0%)	4.3 (64.0%)	<0.1 (0.9%)	1.0 (14.8%)	0.1 (1.8%)	3.2 (47.4%)	0.0 (0.0%)	3.5 (52.6%)

(単位:千人)

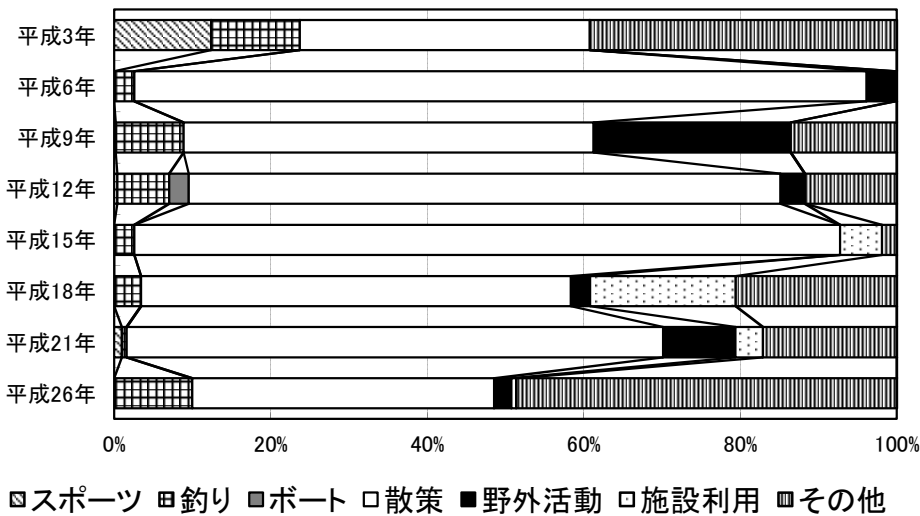
と ち
10. 十勝ダム

ダム諸元			
湖名	ひがしいせつこ	堤高	84.3m
	東大雪湖	湛水面積	420ha
形式	ロックフィルダム	総貯水量	112,000,000m ³
使用目的	FP		

年間利用者数の推移(千人)



利用形態別利用率の推移



ダム湖及び周辺の利用状況

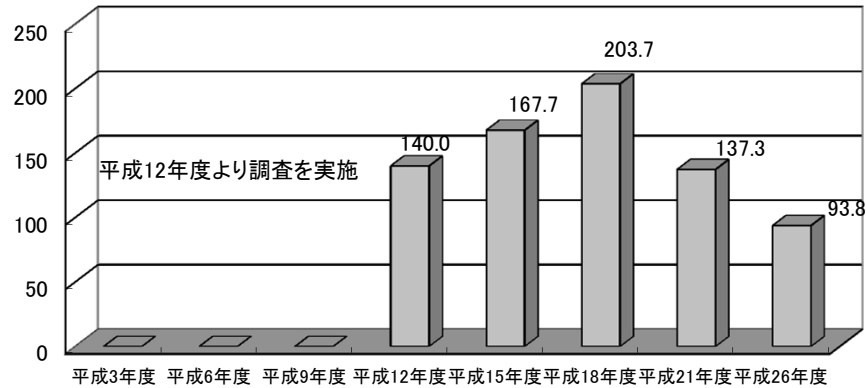
年度	総数	利用形態区分							利用場所別		
		スポーツ	釣り	ボート	散策	野外活動	施設利用	その他	ダム	湖面	湖畔
平成3年度	7.9	1.0 (12.4%)	0.9 (11.4%)	0.0 (0.0%)	2.9 (37.0%)	-	-	3.1 (39.2%)	3.5 (44.3%)	0.9 (11.4%)	3.5 (44.3%)
平成6年度	16.1	0.0 (0.0%)	0.4 (2.6%)	0.0 (0.0%)	15.0 (93.5%)	0.6 (3.7%)	0.0 (0.0%)	<0.1 (0.2%)	12.3 (76.7%)	0.4 (2.6%)	3.3 (20.7%)
平成9年度	32.0	<0.1 (0.2%)	2.8 (8.7%)	0.0 (0.0%)	16.7 (52.4%)	8.1 (25.2%)	0.0 (0.0%)	4.3 (13.6%)	11.0 (34.6%)	2.8 (8.7%)	18.1 (56.7%)
平成12年度	13.7	<0.1 (0.4%)	0.9 (6.6%)	0.3 (2.5%)	10.3 (75.6%)	0.4 (3.1%)	0.0 (0.0%)	1.6 (11.8%)	4.4 (32.4%)	1.2 (9.1%)	8.0 (58.5%)
平成15年度	19.1	0.0 (0.0%)	0.5 (2.6%)	0.0 (0.0%)	17.2 (90.2%)	0.0 (0.0%)	1.0 (5.4%)	0.4 (1.9%)	3.6 (18.7%)	0.4 (2.3%)	15.1 (79.0%)
平成18年度	12.9	0.0 (0.0%)	0.4 (3.4%)	0.0 (0.0%)	7.1 (54.9%)	0.3 (2.5%)	2.4 (18.6%)	2.7 (20.6%)	0.0 (0.0%)	0.5 (3.8%)	12.4 (96.2%)
平成21年度	8.8	<0.1 (1.0%)	<0.1 (0.6%)	0.0 (0.0%)	6.0 (68.5%)	0.8 (9.3%)	0.3 (3.5%)	1.5 (17.1%)	0.0 (0.0%)	<0.1 (0.6%)	8.7 (99.4%)
平成26年度	7.7	0.0 (0.0%)	0.8 (10.0%)	0.0 (0.0%)	3.0 (38.6%)	0.2 (2.2%)	<0.1 (0.6%)	3.7 (48.7%)	0.0 (0.0%)	2.4 (31.5%)	5.3 (68.5%)

(単位:千人)

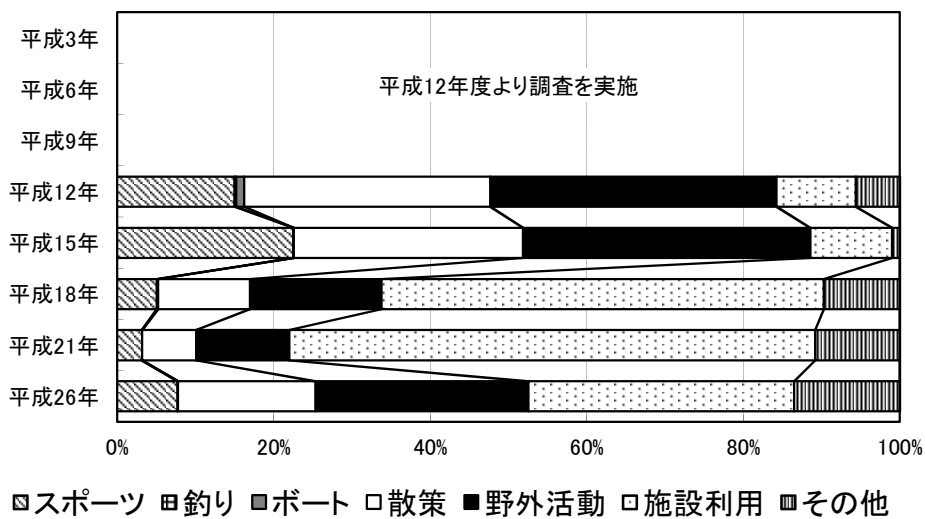
にぶたに
11. 二風谷ダム

ダム諸元				
湖名	にぶたにこ	堤高	32.0m	
	にぶたに湖	湛水面積	430ha	
形式	重力式コンクリートダム		総貯水量	31,500,000m ³
使用目的	FNAPWI			

年間利用者数の推移(千人)



利用形態別利用率の推移



ダム湖及び周辺の利用状況

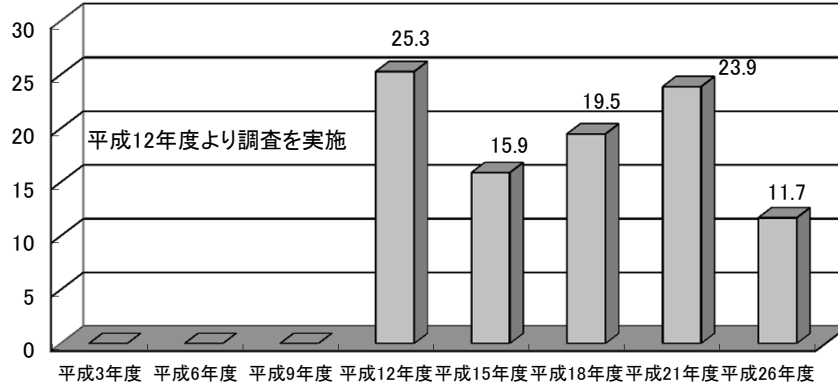
年度	総数	利用形態区分							利用場所別		
		スポーツ	釣り	ボート	散策	野外活動	施設利用	その他	ダム	湖面	湖畔
平成3年度	-	-	-	-	-	-	-	-	-	-	-
平成6年度	-	-	-	-	-	-	-	-	-	-	-
平成9年度	-	-	-	-	-	-	-	-	-	-	-
平成12年度	140.0	21.0 (15.0%)	0.3 (0.2%)	1.4 (1.0%)	44.1 (31.5%)	51.2 (36.6%)	14.2 (10.1%)	7.9 (5.6%)	10.5 (7.5%)	1.9 (1.4%)	127.6 (91.2%)
平成15年度	167.7	37.8 (22.5%)	<0.1 (0.0%)	<0.1 (0.0%)	49.1 (29.3%)	61.5 (36.7%)	17.5 (10.4%)	1.7 (1.0%)	43.6 (26.0%)	0.6 (0.4%)	123.5 (73.6%)
平成18年度	203.7	10.3 (5.1%)	0.1 (0.1%)	0.2 (0.1%)	23.9 (11.7%)	34.2 (16.8%)	115.1 (56.5%)	19.8 (9.7%)	10.3 (5.0%)	1.8 (0.9%)	191.6 (94.1%)
平成21年度	137.3	4.3 (3.2%)	0.0 (0.0%)	0.0 (0.0%)	9.5 (6.9%)	16.4 (11.9%)	92.2 (67.2%)	14.9 (10.8%)	2.1 (1.6%)	0.3 (0.2%)	134.9 (98.3%)
平成26年度	93.8	7.3 (7.7%)	<0.1 (0.0%)	0.0 (0.0%)	16.5 (17.6%)	25.5 (27.2%)	31.8 (33.9%)	12.7 (13.5%)	1.1 (1.1%)	0.1 (0.1%)	92.5 (98.7%)

(単位:千人)

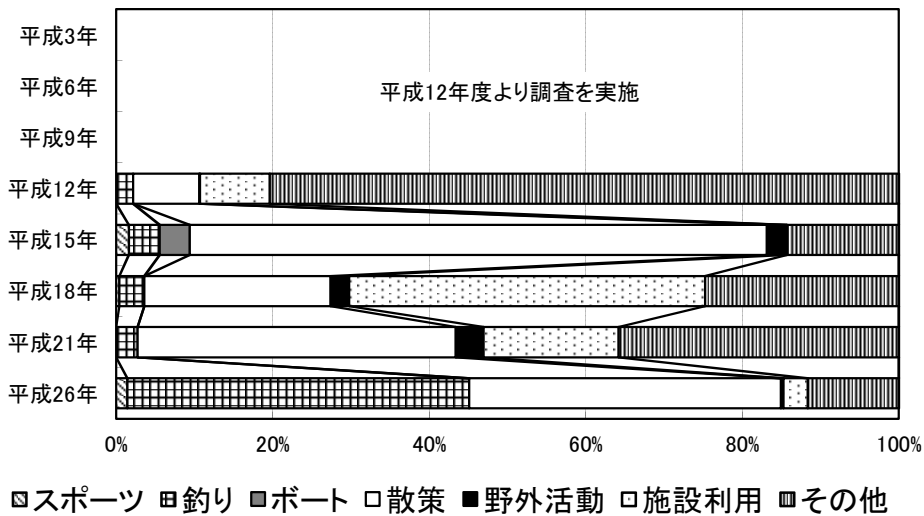
さつないがわ
12. 札内川ダム

ダム諸元			
湖名	とがちりゅうたんこ	堤高	114.0m
	とがちりゅうたん湖	湛水面積	170ha
形式	重力式コンクリートダム	総貯水量	54,000,000m ³
使用目的	FNAPW		

年間利用者数の推移(千人)



利用形態別利用率の推移



ダム湖及び周辺の利用状況

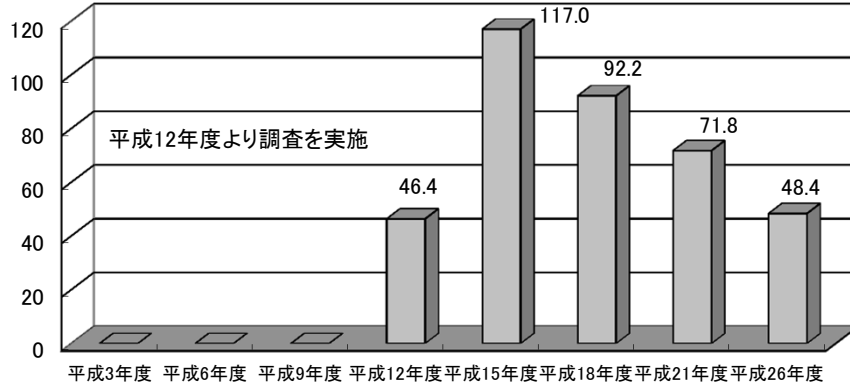
年度	総数	利用形態区分							利用場所別		
		スポーツ	釣り	ボート	散策	野外活動	施設利用	その他	ダム	湖面	湖畔
平成3年度	-	-	-	-	-	-	-	-	-	-	-
平成6年度	-	-	-	-	-	-	-	-	-	-	-
平成9年度	-	-	-	-	-	-	-	-	-	-	-
平成12年度	25.3	0.0 (0.0%)	0.5 (2.1%)	0.0 (0.0%)	2.1 (8.5%)	<0.1 (0.1%)	2.3 (8.9%)	20.3 (80.4%)	0.0 (0.0%)	0.5 (2.1%)	24.7 (97.9%)
平成15年度	15.9	0.3 (1.6%)	0.6 (4.0%)	0.6 (3.8%)	11.7 (73.8%)	0.4 (2.5%)	0.0 (0.0%)	2.3 (14.3%)	4.4 (27.5%)	1.5 (9.7%)	10.0 (62.8%)
平成18年度	19.5	<0.1 (0.4%)	0.6 (3.2%)	0.0 (0.0%)	4.7 (23.8%)	0.5 (2.4%)	8.9 (45.5%)	4.8 (24.8%)	9.3 (47.6%)	1.3 (6.4%)	9.0 (46.0%)
平成21年度	23.9	0.0 (0.0%)	0.7 (2.7%)	0.0 (0.0%)	9.7 (40.6%)	0.9 (3.6%)	4.1 (17.2%)	8.6 (35.8%)	9.5 (39.9%)	1.1 (4.7%)	13.2 (55.4%)
平成26年度	11.7	0.2 (1.4%)	5.1 (43.6%)	0.0 (0.0%)	4.7 (39.9%)	<0.1 (0.3%)	0.4 (3.1%)	1.4 (11.6%)	2.5 (21.4%)	5.1 (43.6%)	4.1 (35.0%)

(単位:千人)

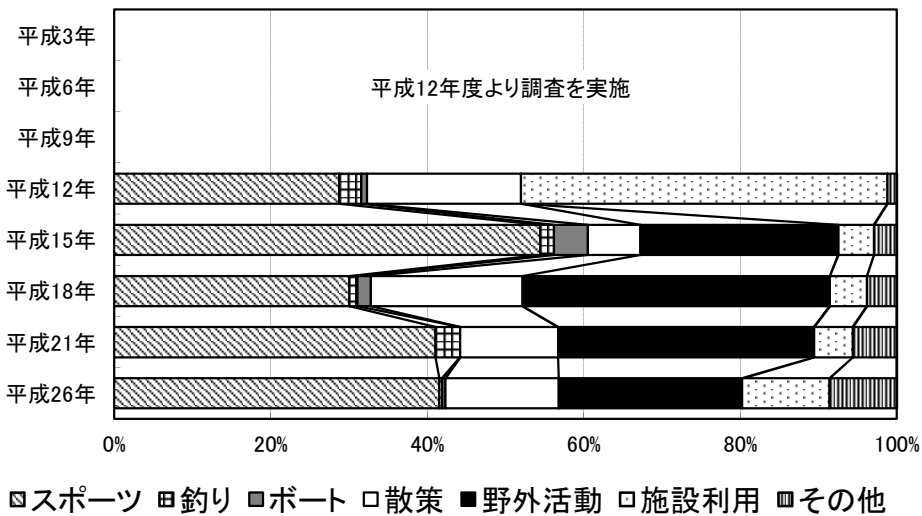
たきさと
13. 滝里ダム

ダム諸元			
湖名	たきさとこ	堤高	50.0m
	滝里湖	湛水面積	680ha
形式	重力式コンクリートダム	総貯水量	108,000,000m ³
使用目的	FNAWP		

年間利用者数の推移(千人)



利用形態別利用率の推移



■スポーツ ■釣り ■ボート □散策 ■野外活動 □施設利用 ■その他

ダム湖及び周辺の利用状況

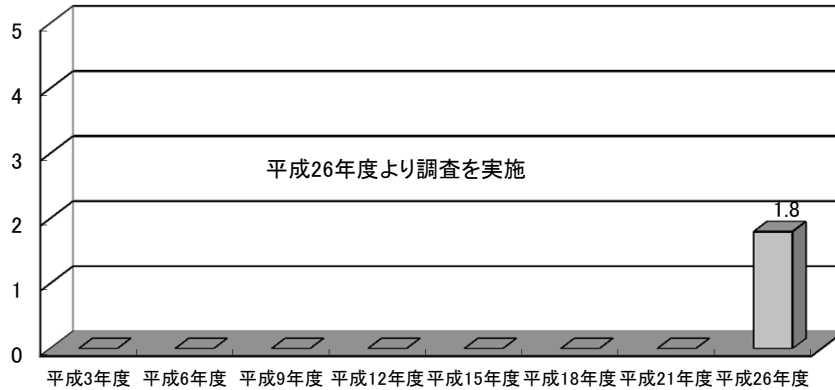
年度	総数	利用形態区分							利用場所別		
		スポーツ	釣り	ボート	散策	野外活動	施設利用	その他	ダム	湖面	湖畔
平成3年度	-	-	-	-	-	-	-	-	-	-	-
平成6年度	-	-	-	-	-	-	-	-	-	-	-
平成9年度	-	-	-	-	-	-	-	-	-	-	-
平成12年度	46.4	13.3 (28.7%)	1.3 (2.8%)	0.4 (0.8%)	9.1 (19.7%)	0.0 (0.0%)	21.7 (46.8%)	0.6 (1.2%)	3.2 (6.9%)	2.0 (4.4%)	41.2 (88.7%)
平成15年度	117.0	63.6 (54.4%)	2.1 (1.8%)	5.0 (4.3%)	7.9 (6.7%)	29.6 (25.3%)	5.3 (4.5%)	3.4 (2.9%)	0.8 (0.7%)	9.2 (7.9%)	107.0 (91.5%)
平成18年度	92.2	27.7 (30.1%)	1.0 (1.0%)	1.6 (1.7%)	17.9 (19.4%)	36.2 (39.3%)	4.3 (4.7%)	3.5 (3.8%)	2.2 (2.4%)	3.6 (3.9%)	86.4 (93.7%)
平成21年度	71.8	29.5 (41.1%)	2.2 (3.1%)	0.0 (0.0%)	9.0 (12.5%)	23.5 (32.7%)	3.6 (5.0%)	4.0 (5.6%)	1.5 (2.1%)	10.8 (15.0%)	59.6 (82.9%)
平成26年度	48.4	20.1 (41.5%)	0.2 (0.4%)	0.2 (0.4%)	7.0 (14.5%)	11.3 (23.5%)	5.4 (11.1%)	4.2 (8.6%)	3.0 (6.2%)	1.3 (2.8%)	44.0 (91.0%)

(単位:千人)

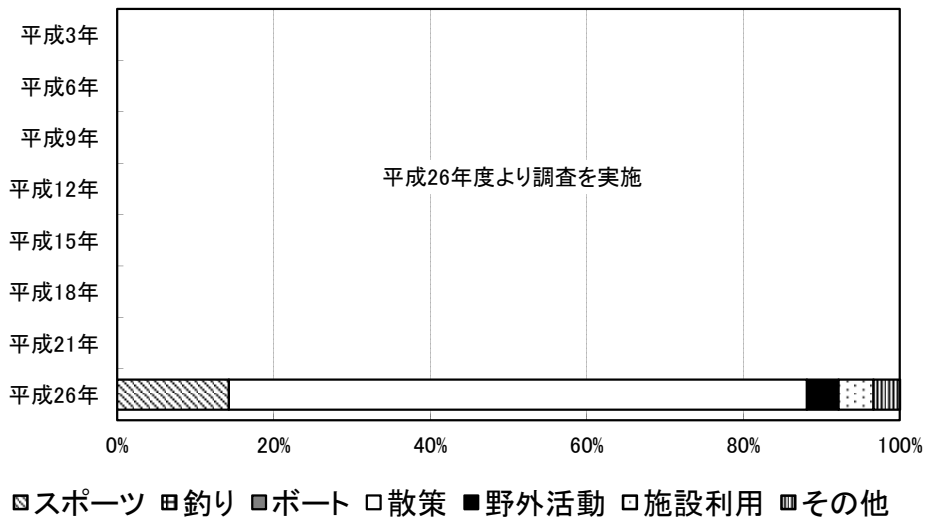
る もい
14. 留萌ダム

ダム諸元			
湖名	ちばべりこ	堤高	41.2m
	チバベリ湖	湛水面積	220ha
形式	ロックフィルダム	総貯水量	23,300,000m ³
使用目的	FNW		

年間利用者数の推移(千人)



利用形態別利用率の推移



ダム湖及び周辺の利用状況

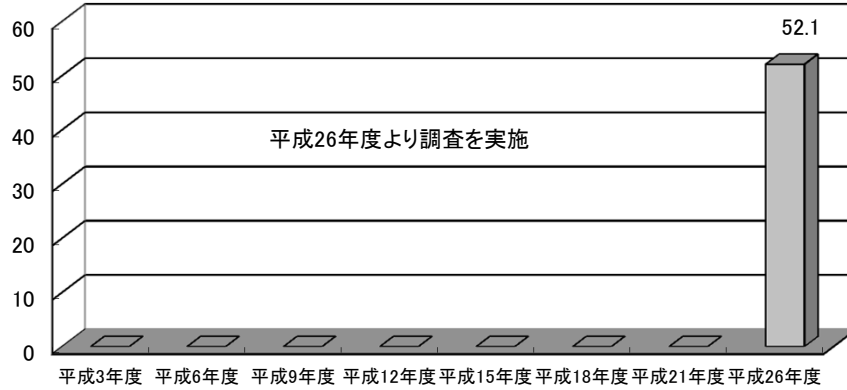
年度	総数	利用形態区分							利用場所別		
		スポーツ	釣り	ボート	散策	野外活動	施設利用	その他	ダム	湖面	湖畔
平成3年度	-	-	-	-	-	-	-	-	-	-	-
平成6年度	-	-	-	-	-	-	-	-	-	-	-
平成9年度	-	-	-	-	-	-	-	-	-	-	-
平成12年度	-	-	-	-	-	-	-	-	-	-	-
平成15年度	-	-	-	-	-	-	-	-	-	-	-
平成18年度	-	-	-	-	-	-	-	-	-	-	-
平成21年度	-	-	-	-	-	-	-	-	-	-	-
平成26年度	1.8	0.3 (14.3%)	0.0 (0.0%)	0.0 (0.0%)	1.3 (73.9%)	<0.1 (4.1%)	<0.1 (4.5%)	<0.1 (3.4%)	0.9 (49.6%)	<0.1 (1.1%)	0.9 (49.3%)

(単位:千人)

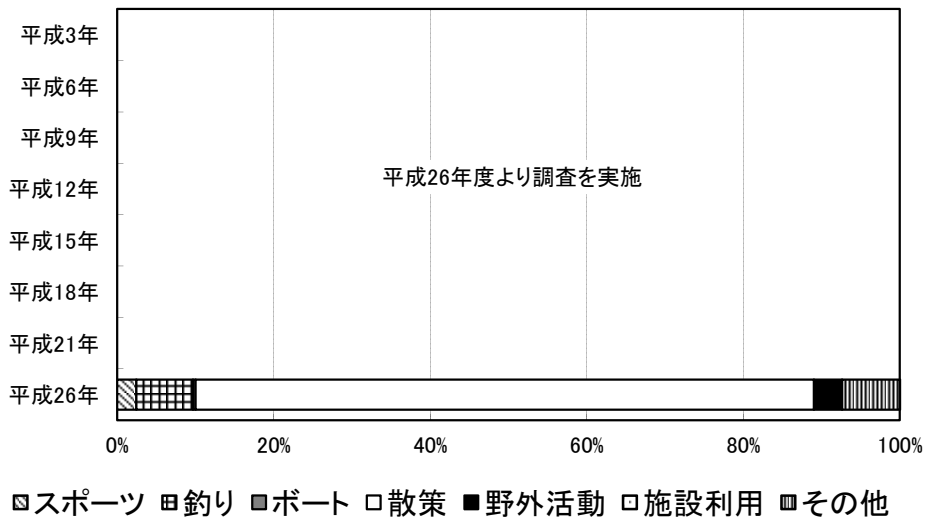
ちゅうべつ
15. 忠別ダム

ダム諸元			
湖名	ちゅうべつこ	堤高	86.0m
	忠別湖	湛水面積	372ha
形式	重力式コンクリートダム・フィル複合ダム		総貯水量
使用目的	FNAWP		93,000,000m ³

年間利用者数の推移(千人)



利用形態別利用率の推移

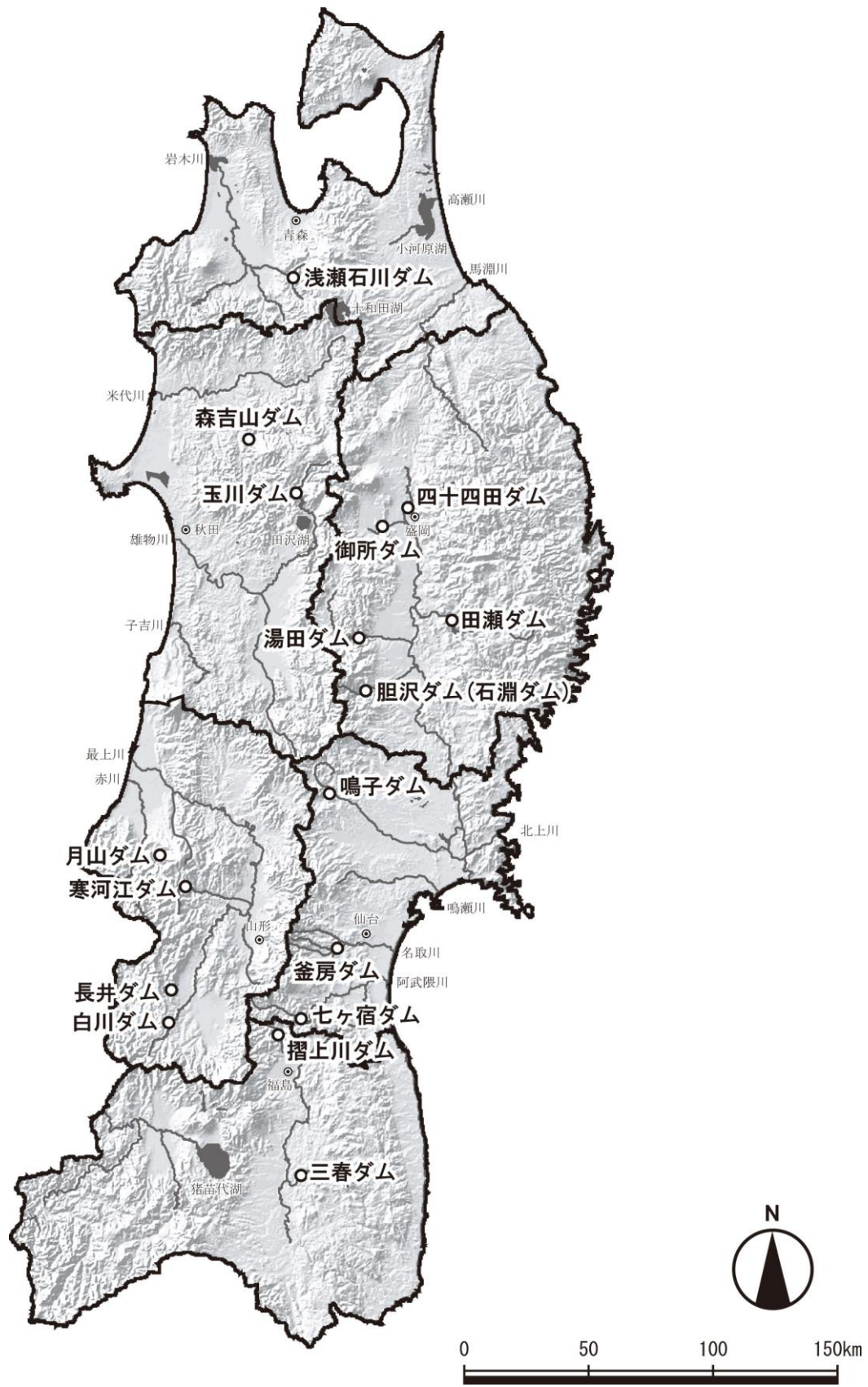


ダム湖及び周辺の利用状況

年度	総数	利用形態区分							利用場所別		
		スポーツ	釣り	ボート	散策	野外活動	施設利用	その他	ダム	湖面	湖畔
平成3年度	-	-	-	-	-	-	-	-	-	-	-
平成6年度	-	-	-	-	-	-	-	-	-	-	-
平成9年度	-	-	-	-	-	-	-	-	-	-	-
平成12年度	-	-	-	-	-	-	-	-	-	-	-
平成15年度	-	-	-	-	-	-	-	-	-	-	-
平成18年度	-	-	-	-	-	-	-	-	-	-	-
平成21年度	-	-	-	-	-	-	-	-	-	-	-
平成26年度	52.1	1.3 (2.5%)	3.8 (7.2%)	0.2 (0.3%)	41.1 (79.0%)	1.9 (3.6%)	0.0 (0.0%)	3.8 (7.4%)	2.1 (4.1%)	4.7 (9.0%)	45.3 (87.0%)

(単位:千人)

Ⅲ－２．東北地方

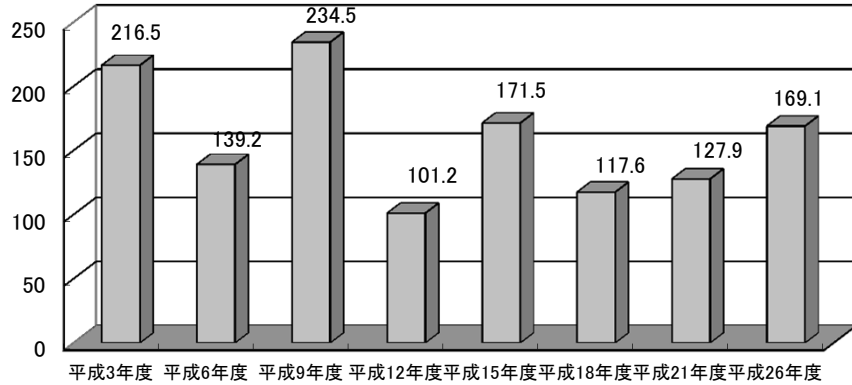


<石淵ダムは平成 26 年度から胆沢ダムとして実施。>

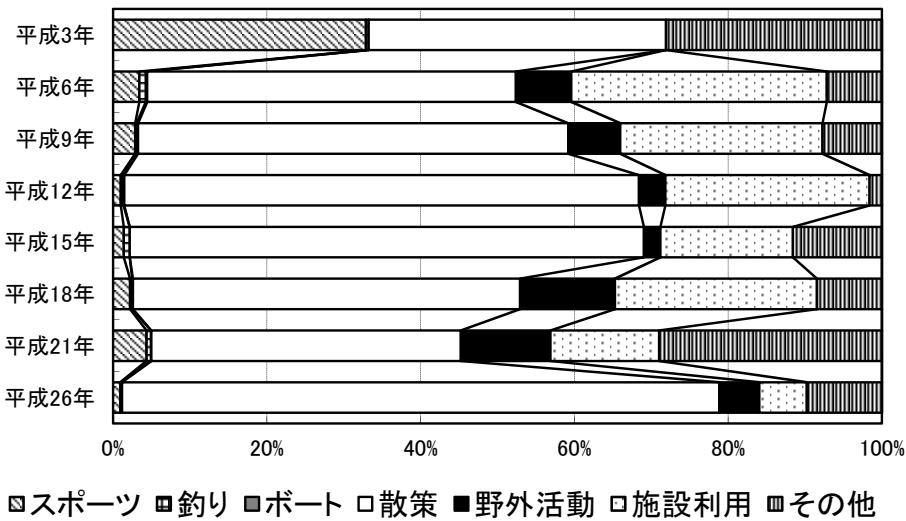
あ せいしがわ
16. 浅瀬石川ダム

ダム諸元			
湖名	にじのこ	堤高	91.0m
	虹の湖	湛水面積	220ha
形式	重力式コンクリートダム	総貯水量	53,100,000m ³
使用目的	FNWP		

年間利用者数の推移(千人)



利用形態別利用率の推移



ダム湖及び周辺の利用状況

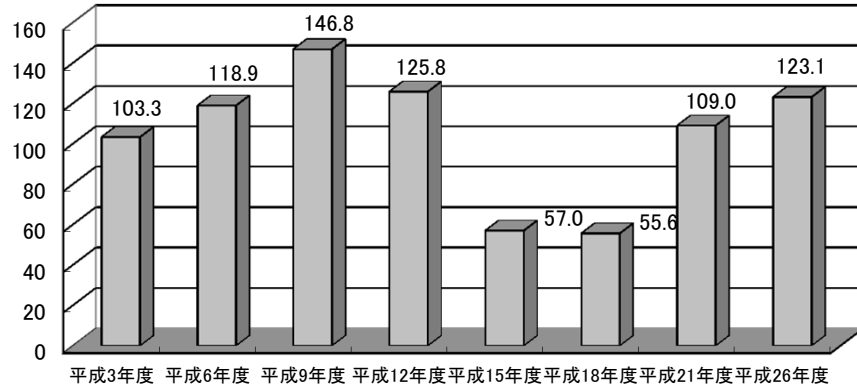
年度	総数	利用形態区分						利用場所別			
		スポーツ	釣り	ボート	散策	野外活動	施設利用	その他	ダム	湖面	湖畔
平成3年度	216.5	71.2 (32.9%)	0.7 (0.3%)	0.0 (0.0%)	83.7 (38.7%)	- (-)	- (-)	60.8 (28.1%)	2.5 (1.2%)	0.9 (0.4%)	213.0 (98.4%)
平成6年度	139.2	4.7 (3.4%)	1.2 (0.9%)	0.2 (0.2%)	66.7 (47.9%)	10.0 (7.2%)	46.3 (33.2%)	10.0 (7.2%)	17.5 (12.6%)	1.4 (1.0%)	120.3 (86.4%)
平成9年度	234.5	6.7 (2.9%)	0.4 (0.2%)	0.4 (0.2%)	131.2 (55.9%)	15.9 (6.8%)	61.7 (26.3%)	18.2 (7.7%)	29.1 (12.4%)	0.9 (0.4%)	204.4 (87.2%)
平成12年度	101.2	1.0 (1.0%)	0.4 (0.4%)	0.1 (0.1%)	67.7 (66.9%)	3.5 (3.4%)	26.9 (26.6%)	1.6 (1.6%)	2.3 (2.2%)	1.2 (1.2%)	97.7 (96.6%)
平成15年度	171.5	2.4 (1.4%)	1.3 (0.8%)	0.0 (0.0%)	114.7 (66.9%)	3.7 (2.1%)	29.6 (17.2%)	19.9 (11.6%)	5.4 (3.2%)	1.3 (0.8%)	164.7 (96.1%)
平成18年度	117.6	2.6 (2.2%)	0.3 (0.3%)	0.1 (0.1%)	59.2 (50.3%)	14.5 (12.3%)	30.9 (26.3%)	10.0 (8.5%)	1.7 (1.5%)	0.9 (0.7%)	115.0 (97.8%)
平成21年度	127.9	5.6 (4.3%)	0.7 (0.6%)	<0.1 (0.0%)	51.5 (40.3%)	14.9 (11.7%)	18.1 (14.1%)	37.1 (29.0%)	2.4 (1.9%)	1.4 (1.1%)	124.1 (97.0%)
平成26年度	169.1	1.6 (0.9%)	<0.1 (0.0%)	0.3 (0.2%)	131.4 (77.7%)	8.8 (5.2%)	10.4 (6.2%)	16.5 (9.8%)	3.3 (2.0%)	0.4 (0.2%)	165.4 (97.8%)

(単位:千人)

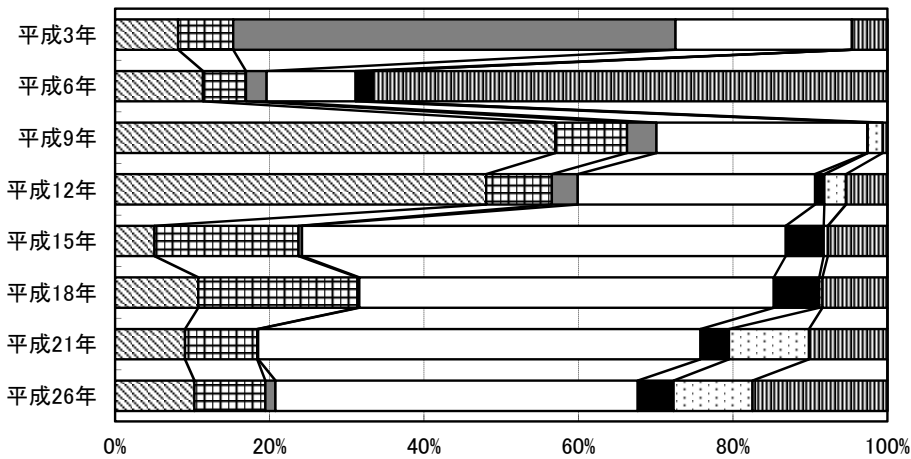
しじゅうしだ
17. 四十四田ダム

ダム諸元			
湖名	なんぶかたふじこ	堤高	50.0m
	南部片富士湖	湛水面積	390ha
形式	重力式コンクリートダム・フィルダム複合ダム		総貯水量
使用目的	FP		47,100,000m ³

年間利用者数の推移(千人)



利用形態別利用率の推移



□スポーツ □釣り ■ボート □散策 ■野外活動 □施設利用 ■その他

ダム湖及び周辺の利用状況

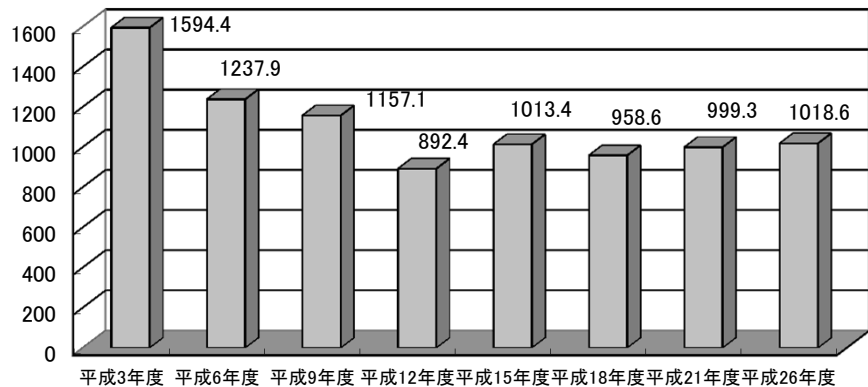
年度	総数	利用形態区分							利用場所別		
		スポーツ	釣り	ボート	散策	野外活動	施設利用	その他	ダム	湖面	湖畔
平成3年度	103.3	8.4 (8.2%)	7.4 (7.1%)	59.1 (57.3%)	23.6 (22.8%)	-	-	4.8 (4.6%)	15.8 (15.3%)	69.4 (67.2%)	18.0 (17.5%)
平成6年度	118.9	13.5 (11.4%)	6.6 (5.6%)	3.2 (2.7%)	13.7 (11.5%)	2.7 (2.3%)	0.0 (0.0%)	79.2 (66.6%)	20.7 (17.4%)	15.1 (12.7%)	83.1 (69.9%)
平成9年度	146.8	83.7 (57.0%)	13.6 (9.3%)	5.6 (3.8%)	40.1 (27.3%)	0.1 (0.1%)	2.8 (1.9%)	0.9 (0.6%)	116.7 (79.5%)	15.3 (10.4%)	14.8 (10.1%)
平成12年度	125.8	60.5 (48.1%)	10.7 (8.5%)	4.2 (3.3%)	38.7 (30.7%)	1.5 (1.2%)	3.5 (2.8%)	6.8 (5.4%)	81.2 (64.5%)	20.0 (15.9%)	24.6 (19.6%)
平成15年度	57.0	2.9 (5.1%)	10.6 (18.6%)	0.3 (0.5%)	35.7 (62.6%)	2.8 (4.9%)	0.3 (0.5%)	4.4 (7.7%)	19.9 (34.9%)	6.0 (10.5%)	31.1 (54.6%)
平成18年度	55.6	6.0 (10.8%)	11.5 (20.6%)	0.1 (0.2%)	29.9 (53.7%)	3.3 (5.9%)	0.2 (0.4%)	4.7 (8.4%)	19.2 (34.5%)	7.0 (12.6%)	29.4 (52.8%)
平成21年度	109.0	9.9 (9.0%)	10.2 (9.4%)	0.1 (0.1%)	62.5 (57.3%)	4.0 (3.7%)	11.3 (10.3%)	11.1 (10.2%)	42.1 (38.6%)	8.8 (8.1%)	58.1 (53.3%)
平成26年度	123.1	12.6 (10.3%)	11.3 (9.2%)	1.6 (1.3%)	57.8 (46.9%)	5.7 (4.6%)	12.6 (10.2%)	21.5 (17.5%)	66.2 (53.8%)	10.2 (8.3%)	46.8 (38.0%)

(単位:千人)

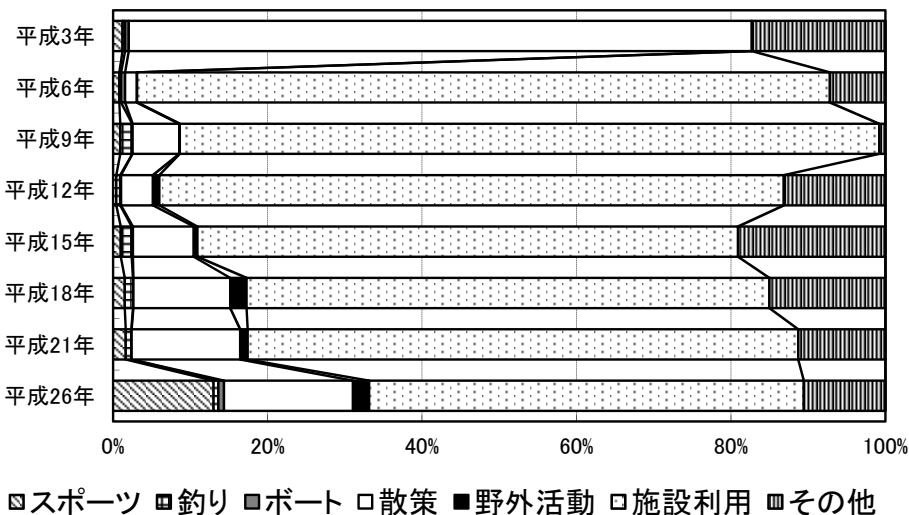
ごしょ
18. 御所ダム

ダム諸元			
湖名	ごしょこ	堤高	52.5m
	御所湖	湛水面積	640ha
形式	重力式コンクリートダム・フィルダム複合ダム	総貯水量	65,000,000m ³
使用目的	FNWP		

年間利用者数の推移(千人)



利用形態別利用率の推移



ダム湖及び周辺の利用状況

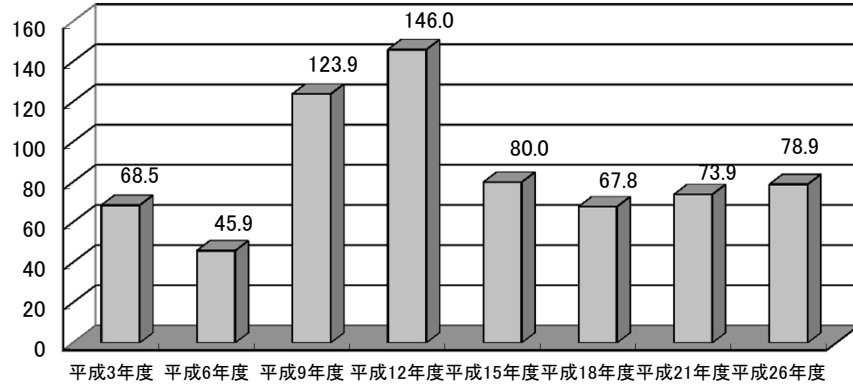
年度	総数	利用形態区分						利用場所別			
		スポーツ	釣り	ボート	散策	野外活動	施設利用	その他	ダム	湖面	湖畔
平成3年度	1594.4	19.4 (1.2%)	5.2 (0.3%)	7.7 (0.5%)	1286.0 (80.7%)	-	-	276.1 (17.3%)	5.5 (0.3%)	16.9 (1.1%)	1572.0 (98.6%)
平成6年度	1237.9	9.9 (0.8%)	2.8 (0.2%)	6.4 (0.5%)	19.1 (1.5%)	0.2 (0.0%)	1110.3 (89.7%)	89.2 (7.2%)	2.0 (0.2%)	20.9 (1.7%)	1215.0 (98.2%)
平成9年度	1157.1	10.7 (0.9%)	18.1 (1.6%)	0.5 (0.0%)	69.9 (6.0%)	0.8 (0.1%)	1047.9 (90.6%)	9.3 (0.8%)	4.0 (0.3%)	28.3 (2.4%)	1124.9 (97.2%)
平成12年度	892.4	3.7 (0.4%)	4.4 (0.5%)	1.0 (0.1%)	36.8 (4.1%)	7.5 (0.8%)	721.5 (80.8%)	117.4 (13.2%)	2.1 (0.2%)	6.9 (0.8%)	883.4 (99.0%)
平成15年度	1013.4	10.1 (1.0%)	14.3 (1.4%)	1.5 (0.2%)	80.0 (7.9%)	4.7 (0.5%)	709.4 (70.0%)	193.4 (19.1%)	4.4 (0.4%)	72.5 (7.2%)	936.5 (92.4%)
平成18年度	958.6	14.5 (1.5%)	10.1 (1.1%)	0.6 (0.1%)	120.1 (12.5%)	20.4 (2.1%)	648.8 (67.7%)	144.1 (15.0%)	5.6 (0.6%)	21.2 (2.2%)	931.9 (97.2%)
平成21年度	999.3	16.3 (1.6%)	7.3 (0.7%)	0.3 (0.0%)	140.5 (14.1%)	9.6 (1.0%)	712.5 (71.3%)	112.8 (11.3%)	10.1 (1.0%)	14.8 (1.5%)	974.4 (97.5%)
平成26年度	1018.6	132.6 (13.0%)	6.3 (0.6%)	7.4 (0.7%)	170.0 (16.7%)	21.3 (2.1%)	573.2 (56.3%)	107.8 (10.6%)	8.2 (0.8%)	22.6 (2.2%)	987.8 (97.0%)

(単位:千人)

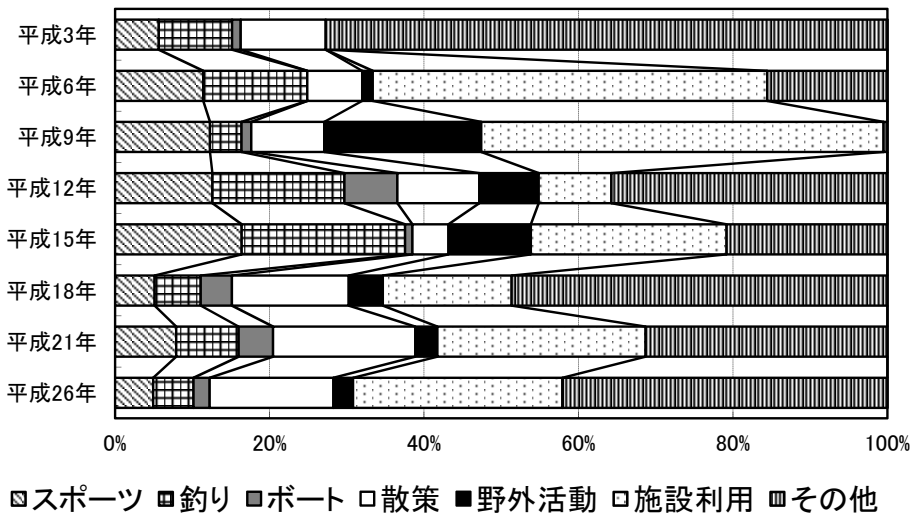
たせ
19. 田瀬ダム

ダム諸元			
湖名	たせこ	堤高	81.5m
	田瀬湖	湛水面積	600ha
形式	重力式コンクリートダム	総貯水量	146,500,000m ³
使用目的	FAP		

年間利用者数の推移(千人)



利用形態別利用率の推移



ダム湖及び周辺の利用状況

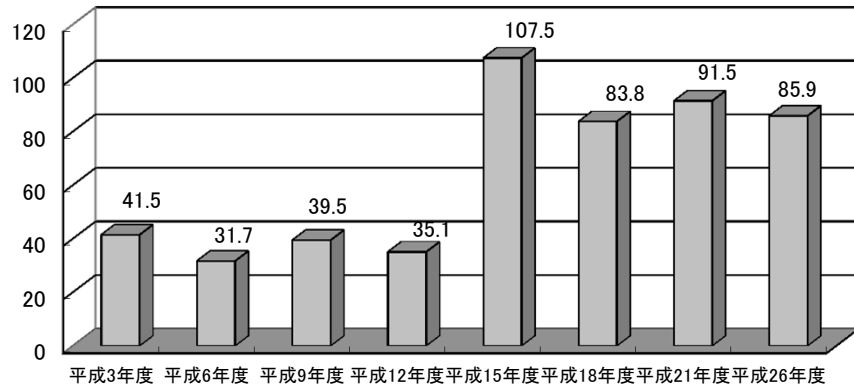
年度	総数	利用形態区分						利用場所別			
		スポーツ	釣り	ボート	散策	野外活動	施設利用	その他	ダム	湖面	湖畔
平成3年度	68.5	3.9 (5.6%)	6.5 (9.5%)	0.8 (1.1%)	7.5 (11.0%)	- -	- -	49.9 (72.7%)	1.8 (2.6%)	7.3 (10.7%)	59.4 (86.7%)
平成6年度	45.9	5.2 (11.4%)	6.2 (13.5%)	0.0 (0.0%)	3.3 (7.1%)	0.6 (1.4%)	23.4 (51.1%)	7.2 (15.6%)	0.1 (0.3%)	18.1 (39.5%)	27.6 (60.2%)
平成9年度	123.9	15.2 (12.3%)	5.1 (4.1%)	1.6 (1.3%)	11.7 (9.5%)	25.2 (20.3%)	64.5 (52.1%)	0.6 (0.5%)	0.7 (0.5%)	8.2 (6.6%)	115.0 (92.9%)
平成12年度	146.0	18.4 (12.6%)	24.9 (17.1%)	10.0 (6.8%)	15.5 (10.6%)	11.2 (7.7%)	13.7 (9.4%)	52.2 (35.8%)	10.9 (7.4%)	43.1 (29.5%)	92.1 (63.1%)
平成15年度	80.0	13.1 (16.4%)	16.9 (21.1%)	0.8 (1.0%)	3.7 (4.7%)	8.5 (10.7%)	20.3 (25.3%)	16.7 (20.8%)	0.5 (0.7%)	25.5 (31.8%)	54.0 (67.5%)
平成18年度	67.8	3.5 (5.1%)	4.0 (6.0%)	2.7 (4.0%)	10.3 (15.1%)	3.0 (4.4%)	11.3 (16.7%)	33.0 (48.7%)	1.3 (1.9%)	10.0 (14.7%)	56.5 (83.4%)
平成21年度	73.9	5.8 (7.9%)	6.0 (8.1%)	3.3 (4.4%)	13.6 (18.4%)	2.1 (2.9%)	19.9 (26.9%)	23.1 (31.3%)	0.9 (1.2%)	10.7 (14.4%)	62.4 (84.4%)
平成26年度	78.9	3.9 (4.9%)	4.1 (5.2%)	1.7 (2.1%)	12.6 (16.0%)	2.0 (2.5%)	21.4 (27.1%)	33.2 (42.1%)	2.9 (3.7%)	9.1 (11.6%)	66.9 (84.8%)

(単位:千人)

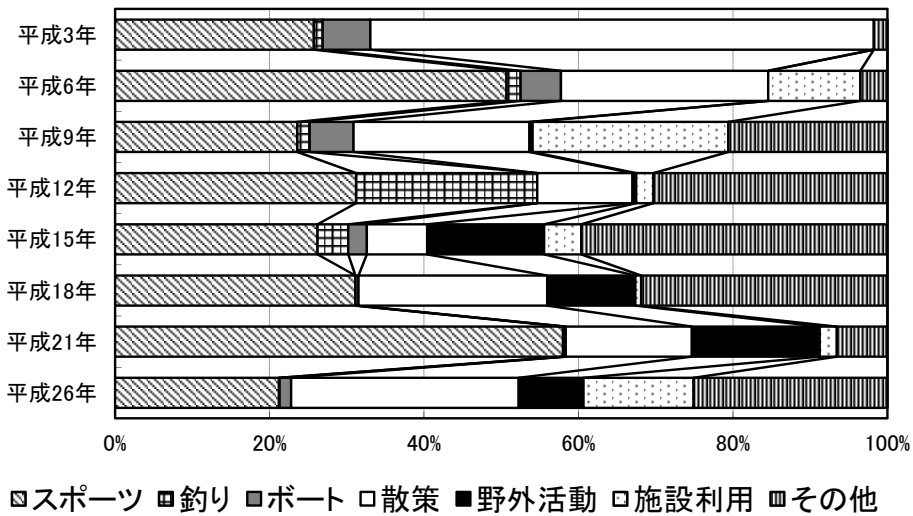
ゆだ
20. 湯田ダム

ダム諸元			
湖名	きんしゅうこ	堤高	89.5m
	錦秋湖	湛水面積	630ha
形式	重力式アーチダム	総貯水量	114,160,000m3
使用目的	FAP		

年間利用者数の推移(千人)



利用形態別利用率の推移



ダム湖及び周辺の利用状況

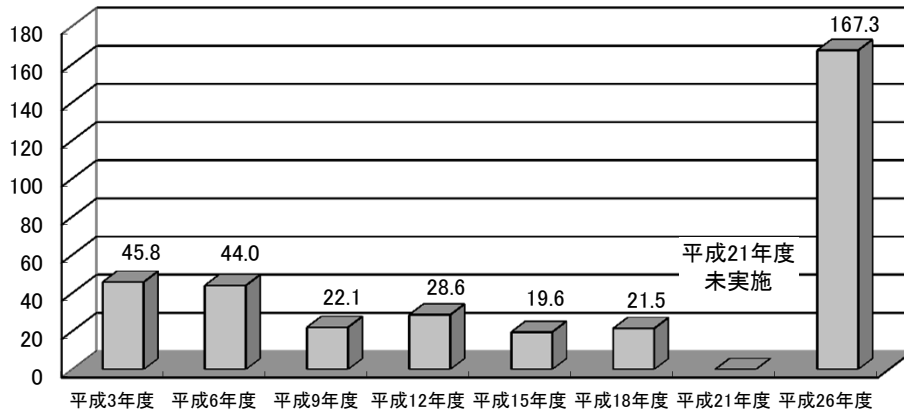
年度	総数	利用形態区分						利用場所別			
		スポーツ	釣り	ボート	散策	野外活動	施設利用	その他	ダム	湖面	湖畔
平成3年度	41.5	10.7 (25.7%)	0.5 (1.1%)	2.6 (6.2%)	27.0 (65.2%)	- -	- -	0.7 (1.8%)	5.5 (13.2%)	3.8 (9.1%)	32.2 (77.7%)
平成6年度	31.7	16.1 (50.7%)	0.6 (1.8%)	1.7 (5.2%)	8.5 (26.8%)	0.0 (0.0%)	3.8 (11.9%)	1.1 (3.5%)	2.5 (7.9%)	4.0 (12.6%)	25.2 (79.5%)
平成9年度	39.5	9.3 (23.6%)	0.6 (1.6%)	2.2 (5.7%)	9.0 (22.8%)	0.2 (0.4%)	10.0 (25.3%)	8.1 (20.6%)	7.8 (19.9%)	8.5 (21.6%)	23.1 (58.5%)
平成12年度	35.1	11.0 (31.2%)	8.2 (23.5%)	0.0 (0.0%)	4.3 (12.3%)	0.2 (0.5%)	0.8 (2.2%)	10.6 (30.3%)	0.3 (1.0%)	12.8 (36.5%)	21.9 (62.5%)
平成15年度	107.5	28.2 (26.2%)	4.3 (4.0%)	2.6 (2.4%)	8.4 (7.8%)	16.3 (15.2%)	5.2 (4.8%)	42.6 (39.6%)	5.8 (5.4%)	8.6 (8.0%)	93.1 (86.6%)
平成18年度	83.8	26.1 (31.1%)	0.0 (0.0%)	0.3 (0.4%)	20.5 (24.4%)	9.6 (11.4%)	0.6 (0.7%)	26.7 (31.9%)	15.6 (18.6%)	5.3 (6.3%)	63.0 (75.2%)
平成21年度	91.5	53.1 (58.0%)	0.2 (0.3%)	<0.1 (0.1%)	14.9 (16.3%)	15.2 (16.6%)	2.0 (2.2%)	6.0 (6.6%)	1.9 (2.1%)	3.6 (4.0%)	86.0 (93.9%)
平成26年度	85.9	18.2 (21.2%)	<0.1 (0.1%)	1.3 (1.5%)	25.3 (29.5%)	7.2 (8.4%)	12.2 (14.2%)	21.6 (25.1%)	7.1 (8.3%)	3.2 (3.7%)	75.6 (88.0%)

(単位:千人)

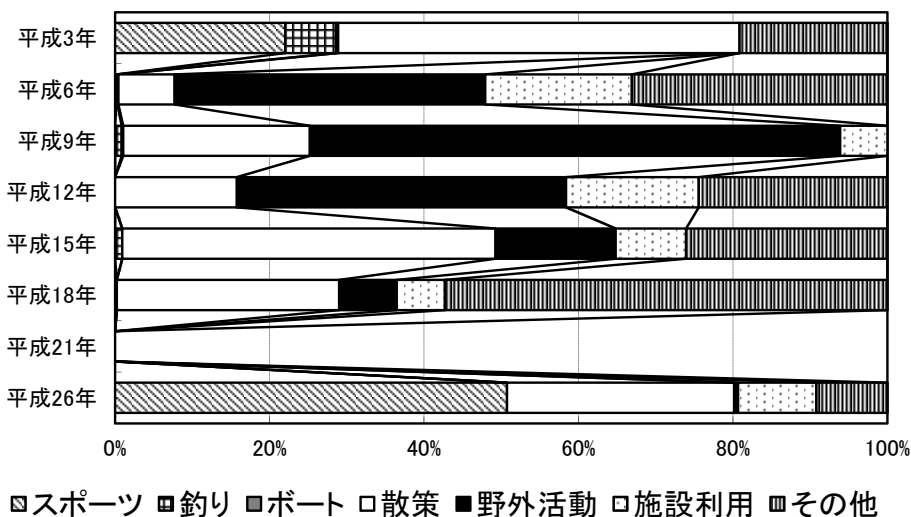
い さわ いしぶち
21. 胆沢ダム(石淵ダム)

ダム諸元			
湖名	おうしゅうこ	堤高	127.0m
	奥州湖	湛水面積	440ha
形式	ロックフィルダム	総貯水量	143,000,000m ³
使用目的	FNAWP		

年間利用者数の推移(千人)



利用形態別利用率の推移



ダム湖及び周辺の利用状況

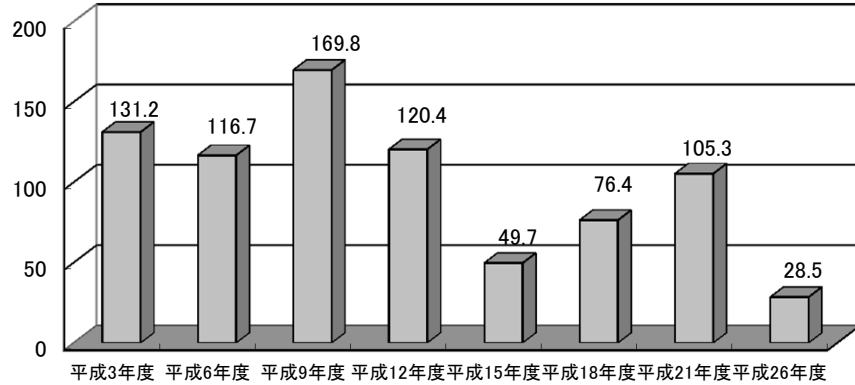
年度	総数	利用形態区分							利用場所別		
		スポーツ	釣り	ボート	散策	野外活動	施設利用	その他	ダム	湖面	湖畔
平成3年度	45.8	10.1 (22.0%)	3.0 (6.6%)	0.1 (0.3%)	23.8 (52.0%)	-	-	8.8 (19.1%)	17.7 (38.7%)	3.1 (6.9%)	25.0 (54.5%)
平成6年度	44.0	<0.1 (0.2%)	<0.1 (0.1%)	<0.1 (0.2%)	3.2 (7.3%)	17.7 (40.2%)	8.4 (19.0%)	14.6 (33.1%)	5.9 (13.5%)	0.1 (0.3%)	37.9 (86.3%)
平成9年度	22.1	0.0 (0.0%)	0.2 (0.8%)	<0.1 (0.2%)	5.3 (24.2%)	15.1 (68.7%)	1.3 (6.1%)	0.0 (0.0%)	2.1 (9.5%)	0.2 (1.0%)	19.7 (89.4%)
平成12年度	28.6	0.0 (0.0%)	0.0 (0.0%)	0.0 (0.0%)	4.5 (15.8%)	12.2 (42.6%)	4.9 (17.2%)	7.0 (24.4%)	5.3 (18.5%)	0.0 (0.0%)	23.3 (81.5%)
平成15年度	19.6	0.0 (0.0%)	0.2 (0.9%)	0.0 (0.0%)	9.5 (48.3%)	3.0 (15.6%)	1.8 (9.1%)	5.1 (26.1%)	8.4 (42.7%)	1.4 (6.9%)	9.9 (50.4%)
平成18年度	21.5	<0.1 (0.2%)	0.0 (0.0%)	0.0 (0.0%)	6.2 (28.8%)	1.6 (7.5%)	1.3 (6.2%)	12.3 (57.3%)	7.4 (34.4%)	<0.1 (0.2%)	14.0 (65.4%)
平成21年度	-	-	-	-	-	-	-	-	-	-	-
平成26年度	167.3	84.9 (50.7%)	0.0 (0.0%)	0.0 (0.0%)	49.2 (29.4%)	0.9 (0.5%)	17.0 (10.1%)	15.4 (9.2%)	113.1 (67.6%)	0.0 (0.0%)	54.3 (32.4%)

※平成3年度～平成18年度までは石淵ダムの年間利用者数を使用し、平成26年度以降は胆沢ダムの年間利用者数を使用(単位:千人)

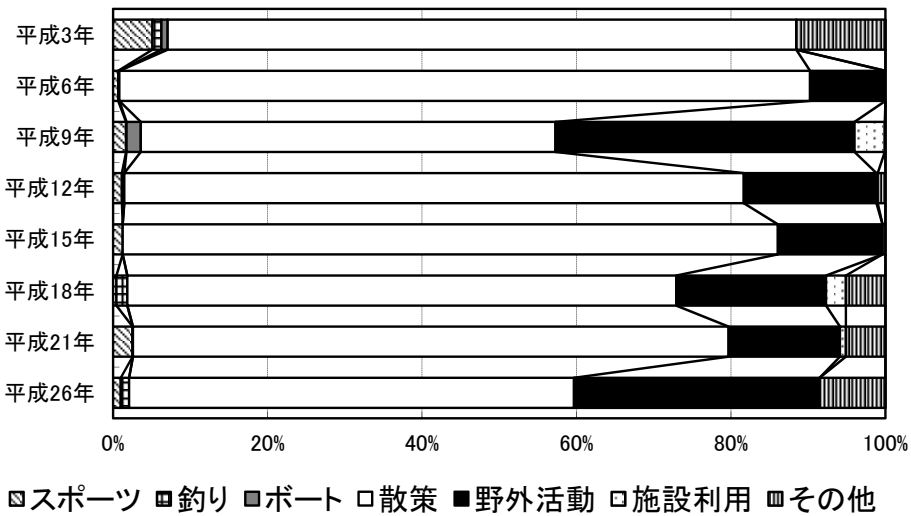
なるこ
22. 鳴子ダム

ダム諸元			
湖名	あらおこ	堤高	94.5m
	荒雄湖	湛水面積	210ha
形式	アーチダム	総貯水量	50,000,000m3
使用目的	FNP		

年間利用者数の推移(千人)



利用形態別利用率の推移



ダム湖及び周辺の利用状況

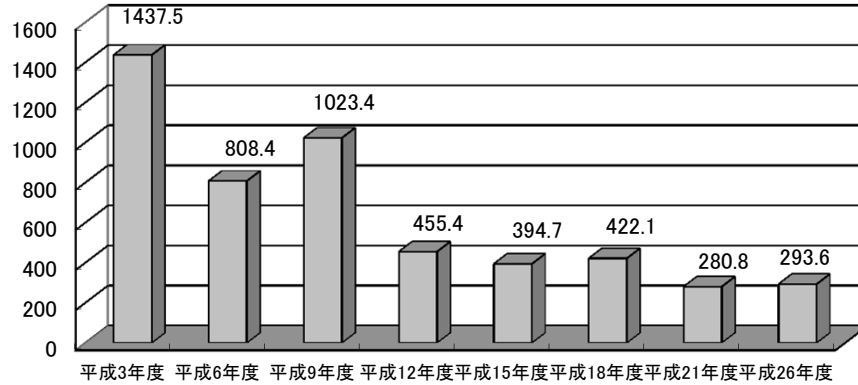
年度	総数	利用形態区分							利用場所別		
		スポーツ	釣り	ボート	散策	野外活動	施設利用	その他	ダム	湖面	湖畔
平成3年度	131.2	6.7 (5.1%)	1.5 (1.2%)	1.0 (0.8%)	106.8 (81.4%)	- (-)	- (-)	15.2 (11.6%)	51.9 (39.5%)	2.7 (2.0%)	76.6 (58.4%)
平成6年度	116.7	0.8 (0.7%)	0.2 (0.2%)	0.0 (0.0%)	104.3 (89.4%)	11.4 (9.8%)	0.0 (0.0%)	0.0 (0.0%)	78.3 (67.1%)	0.2 (0.2%)	38.2 (32.8%)
平成9年度	169.8	2.8 (1.7%)	<0.1 (0.1%)	3.2 (1.9%)	91.1 (53.7%)	65.8 (38.7%)	6.6 (3.9%)	0.2 (0.1%)	49.9 (29.4%)	<0.1 (0.1%)	119.7 (70.5%)
平成12年度	120.4	1.4 (1.1%)	0.4 (0.3%)	0.0 (0.0%)	96.5 (80.2%)	20.7 (17.2%)	0.2 (0.2%)	1.2 (1.0%)	61.4 (51.0%)	0.4 (0.3%)	58.6 (48.7%)
平成15年度	49.7	0.6 (1.2%)	0.0 (0.0%)	0.0 (0.0%)	42.2 (84.8%)	6.7 (13.5%)	0.0 (0.0%)	0.2 (0.4%)	27.1 (54.5%)	0.0 (0.0%)	22.6 (45.5%)
平成18年度	76.4	0.3 (0.4%)	1.1 (1.4%)	0.0 (0.0%)	54.3 (71.1%)	14.8 (19.4%)	2.0 (2.6%)	3.9 (5.1%)	40.6 (53.1%)	1.2 (1.6%)	34.7 (45.4%)
平成21年度	105.3	2.7 (2.5%)	<0.1 (0.0%)	0.0 (0.0%)	81.2 (77.1%)	15.2 (14.4%)	0.8 (0.8%)	5.4 (5.1%)	74.9 (71.1%)	<0.1 (0.1%)	30.4 (28.8%)
平成26年度	28.5	0.3 (1.0%)	0.3 (1.1%)	0.0 (0.0%)	16.4 (57.6%)	9.1 (31.8%)	0.0 (0.0%)	2.4 (8.5%)	20.6 (72.2%)	1.2 (4.2%)	6.7 (23.6%)

(単位:千人)

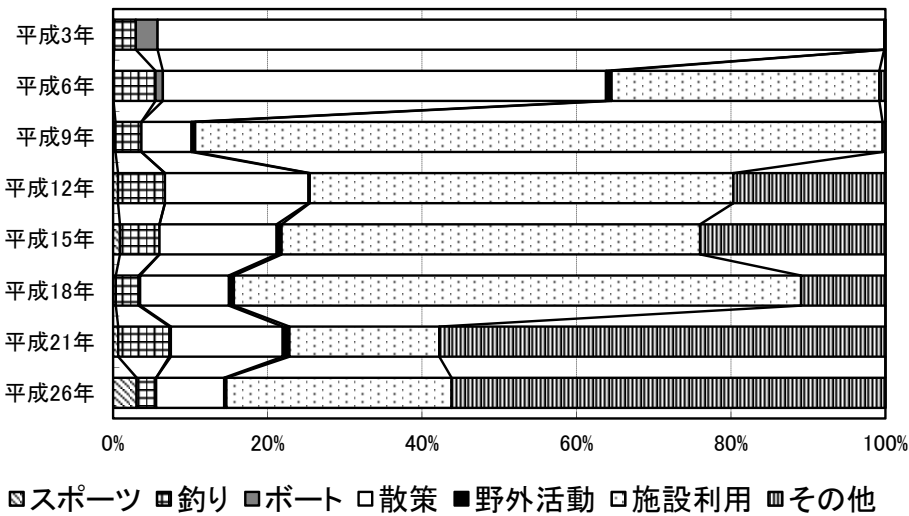
かまふさ
23. 釜房ダム

ダム諸元			
湖名	かまふさこ	堤高	45.5m
	釜房湖	湛水面積	390ha
形式	重力式コンクリートダム	総貯水量	45,300,000m ³
使用目的	FNWIP		

年間利用者数の推移(千人)



利用形態別利用率の推移



ダム湖及び周辺の利用状況

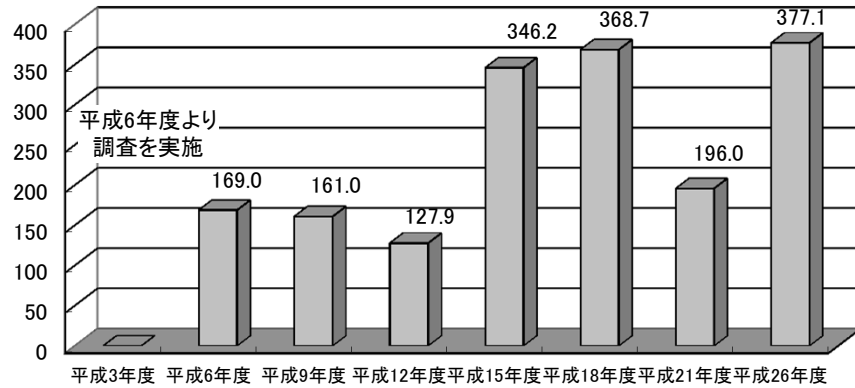
年度	総数	利用形態区分							利用場所別		
		スポーツ	釣り	ボート	散策	野外活動	施設利用	その他	ダム	湖面	湖畔
平成3年度	1437.5	1.7 (0.1%)	40.5 (2.8%)	40.5 (2.8%)	1352.4 (94.1%)	-	-	2.3 (0.2%)	1.5 (0.1%)	81.8 (5.7%)	1354.1 (94.2%)
平成6年度	808.4	0.4 (0.1%)	43.9 (5.4%)	7.8 (1.0%)	463.8 (57.4%)	5.9 (0.7%)	280.2 (34.7%)	6.4 (0.8%)	14.2 (1.8%)	42.2 (5.2%)	752.0 (93.0%)
平成9年度	1023.4	3.1 (0.3%)	34.4 (3.4%)	0.0 (0.0%)	66.4 (6.5%)	4.9 (0.5%)	910.8 (89.0%)	3.9 (0.4%)	0.0 (0.0%)	34.7 (3.4%)	988.7 (96.6%)
平成12年度	455.4	2.9 (0.6%)	27.6 (6.1%)	0.0 (0.0%)	84.6 (18.6%)	0.7 (0.2%)	249.8 (54.9%)	89.7 (19.7%)	14.1 (3.1%)	28.1 (6.2%)	413.2 (90.7%)
平成15年度	394.7	3.5 (0.9%)	20.2 (5.1%)	0.0 (0.0%)	59.9 (15.2%)	2.5 (0.6%)	213.8 (54.2%)	94.8 (24.0%)	12.3 (3.1%)	12.4 (3.2%)	369.9 (93.7%)
平成18年度	422.1	1.5 (0.3%)	12.5 (3.0%)	0.8 (0.2%)	48.6 (11.5%)	2.7 (0.6%)	310.0 (73.4%)	46.1 (10.9%)	7.2 (1.7%)	12.9 (3.1%)	402.0 (95.2%)
平成21年度	280.8	1.8 (0.7%)	18.6 (6.6%)	0.5 (0.2%)	40.7 (14.5%)	2.4 (0.9%)	54.5 (19.4%)	162.2 (57.8%)	13.4 (4.8%)	11.8 (4.2%)	255.5 (91.0%)
平成26年度	293.6	9.0 (3.1%)	7.4 (2.5%)	0.0 (0.0%)	25.8 (8.8%)	0.9 (0.3%)	85.6 (29.1%)	164.9 (56.2%)	13.9 (4.7%)	12.4 (4.2%)	267.3 (91.0%)

(単位:千人)

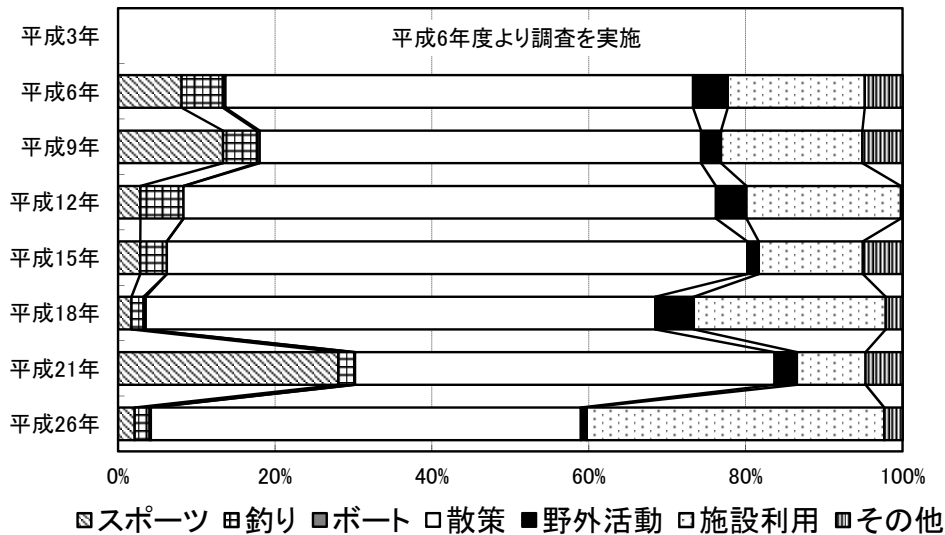
しちかしゆく
24. 七ヶ宿ダム

ダム諸元			
湖名	しちかしゆくこ	堤高	90.0m
	七ヶ宿湖	湛水面積	410ha
形式	ロックフィルダム	総貯水量	109,000,000m ³
使用目的	FNAWI		

年間利用者数の推移(千人)



利用形態別利用率の推移



ダム湖及び周辺の利用状況

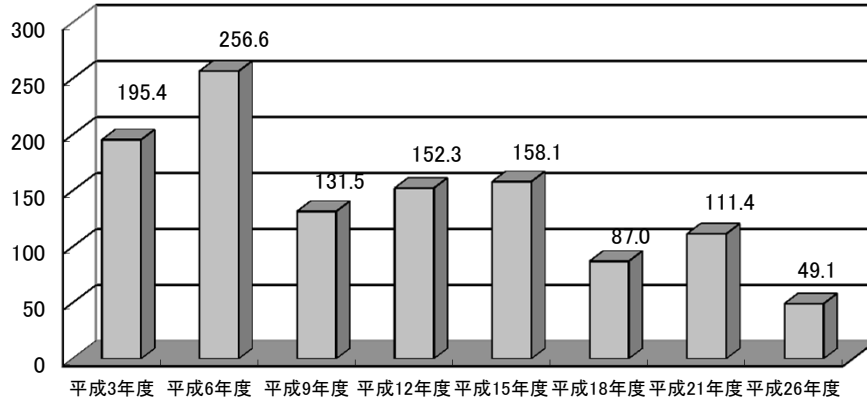
年度	総数	利用形態区分							利用場所別		
		スポーツ	釣り	ボート	散策	野外活動	施設利用	その他	ダム	湖面	湖畔
平成3年度	-	-	-	-	-	-	-	-	-	-	-
平成6年度	169.0	13.7 (8.1%)	8.9 (5.3%)	0.6 (0.3%)	100.7 (59.6%)	7.5 (4.4%)	29.5 (17.5%)	8.2 (4.8%)	4.5 (2.6%)	9.6 (5.7%)	154.9 (91.7%)
平成9年度	161.0	21.5 (13.4%)	7.0 (4.3%)	0.6 (0.4%)	90.6 (56.3%)	4.1 (2.6%)	29.0 (18.0%)	8.3 (5.1%)	0.6 (0.4%)	10.4 (6.5%)	150.0 (93.2%)
平成12年度	127.9	3.6 (2.8%)	7.0 (5.5%)	0.0 (0.0%)	86.8 (67.9%)	5.0 (3.9%)	25.2 (19.7%)	0.3 (0.2%)	1.5 (1.1%)	7.3 (5.7%)	119.1 (93.1%)
平成15年度	346.2	9.8 (2.8%)	11.7 (3.4%)	0.0 (0.0%)	256.2 (74.0%)	5.1 (1.5%)	45.9 (13.3%)	17.6 (5.1%)	4.3 (1.2%)	12.3 (3.5%)	329.7 (95.2%)
平成18年度	368.7	6.2 (1.7%)	5.6 (1.5%)	1.1 (0.3%)	239.5 (65.0%)	18.1 (4.9%)	90.2 (24.5%)	8.0 (2.2%)	0.1 (0.0%)	7.1 (1.9%)	361.4 (98.0%)
平成21年度	196.0	55.0 (28.0%)	4.1 (2.1%)	0.2 (0.1%)	104.8 (53.5%)	5.6 (2.9%)	17.2 (8.8%)	9.3 (4.7%)	0.6 (0.3%)	4.2 (2.1%)	191.3 (97.6%)
平成26年度	377.1	7.9 (2.1%)	7.1 (1.9%)	0.7 (0.2%)	206.7 (54.8%)	2.9 (0.8%)	143.0 (37.9%)	8.8 (2.3%)	69.7 (18.5%)	8.7 (2.3%)	298.7 (79.2%)

(単位:千人)

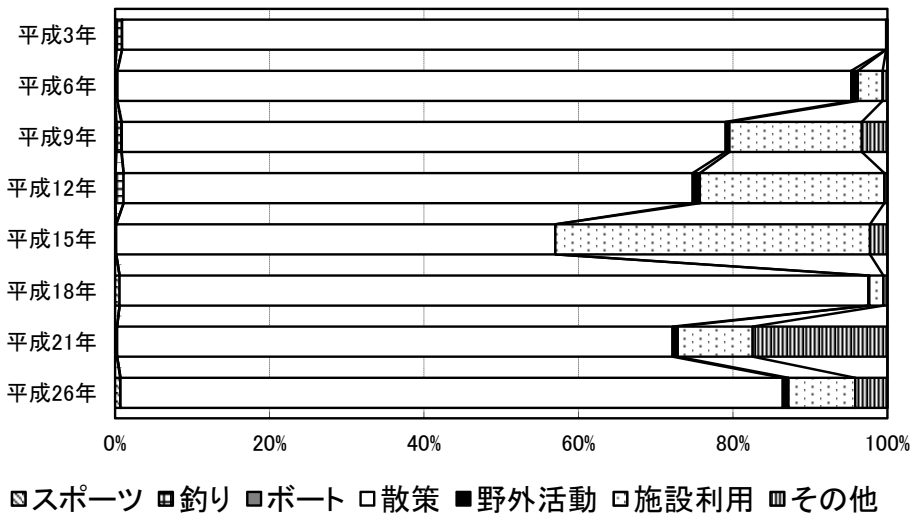
たまがわ
25. 玉川ダム

ダム諸元			
湖名	ほうせんこ	堤高	100.0m
	宝仙湖	湛水面積	830ha
形式	重力式コンクリートダム	総貯水量	254,000,000m ³
使用目的	FNAWIP		

年間利用者数の推移(千人)



利用形態別利用率の推移



ダム湖及び周辺の利用状況

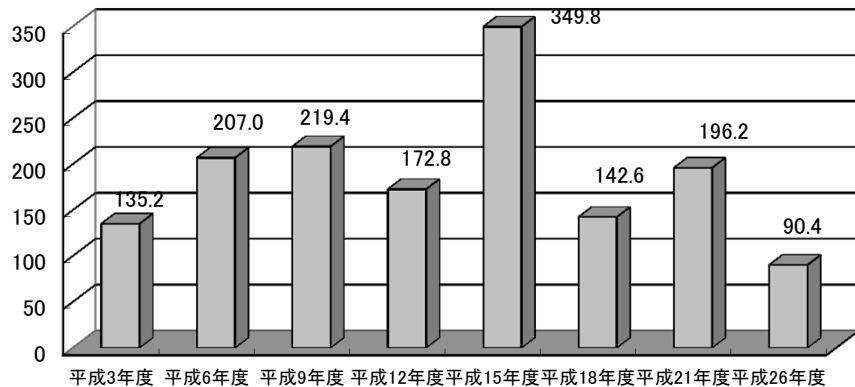
年度	総数	利用形態区分							利用場所別		
		スポーツ	釣り	ボート	散策	野外活動	施設利用	その他	ダム	湖面	湖畔
平成3年度	195.4	0.4 (0.2%)	1.3 (0.7%)	<0.1 (0.0%)	193.3 (98.9%)	- -	- -	0.3 (0.2%)	41.6 (21.3%)	1.4 (0.7%)	152.5 (78.0%)
平成6年度	256.6	0.0 (0.0%)	0.7 (0.3%)	<0.1 (0.0%)	243.8 (95.0%)	2.2 (0.8%)	8.3 (3.2%)	1.6 (0.6%)	61.1 (23.8%)	0.8 (0.3%)	194.7 (75.9%)
平成9年度	131.5	0.2 (0.2%)	0.8 (0.6%)	<0.1 (0.1%)	102.8 (78.2%)	0.7 (0.5%)	22.5 (17.1%)	4.4 (3.3%)	18.3 (13.9%)	3.5 (2.6%)	109.7 (83.5%)
平成12年度	152.3	<0.1 (0.1%)	1.6 (1.0%)	0.0 (0.0%)	112.2 (73.7%)	1.4 (0.9%)	36.4 (23.9%)	0.6 (0.4%)	23.6 (15.5%)	1.6 (1.0%)	127.1 (83.4%)
平成15年度	158.1	0.2 (0.1%)	0.0 (0.0%)	0.0 (0.0%)	89.9 (56.9%)	0.0 (0.0%)	64.4 (40.7%)	3.6 (2.3%)	27.4 (17.4%)	0.0 (0.0%)	130.6 (82.6%)
平成18年度	87.0	0.5 (0.6%)	0.0 (0.0%)	0.0 (0.0%)	84.3 (97.0%)	<0.1 (0.1%)	1.6 (1.8%)	0.4 (0.5%)	11.1 (12.8%)	0.0 (0.0%)	75.9 (87.2%)
平成21年度	111.4	0.3 (0.2%)	<0.1 (0.0%)	0.0 (0.0%)	80.1 (71.9%)	0.8 (0.7%)	10.8 (9.7%)	19.4 (17.5%)	28.5 (25.6%)	<0.1 (0.1%)	82.8 (74.3%)
平成26年度	49.1	0.3 (0.7%)	<0.1 (0.0%)	0.0 (0.0%)	42.1 (85.7%)	0.4 (0.7%)	4.2 (8.6%)	2.1 (4.2%)	24.4 (49.7%)	<0.1 (0.0%)	24.7 (50.2%)

(単位:千人)

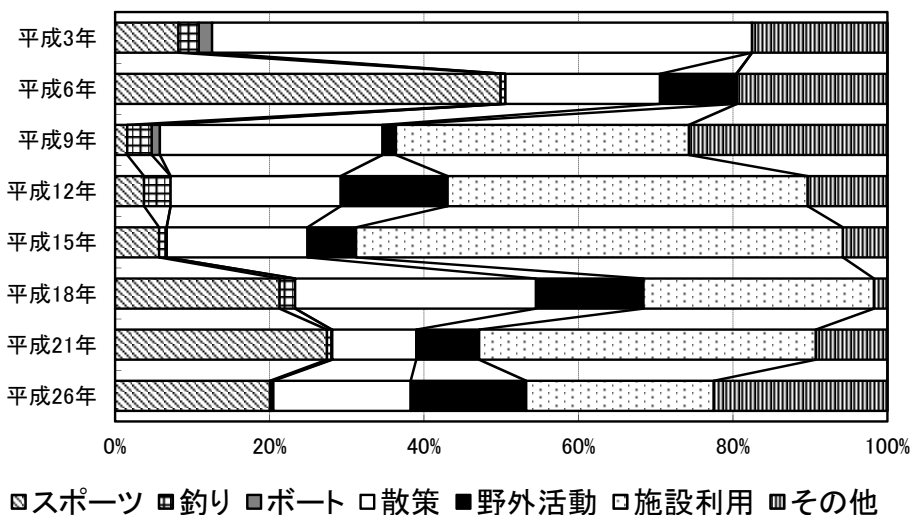
しらかわ
26. 白川ダム

ダム諸元			
湖名	しらかわこ	堤高	66.0m
	白川湖	湛水面積	270ha
形式	ロックフィルダム	総貯水量	50,000,000m3
使用目的	FNAIP		

年間利用者数の推移(千人)



利用形態別利用率の推移



ダム湖及び周辺の利用状況

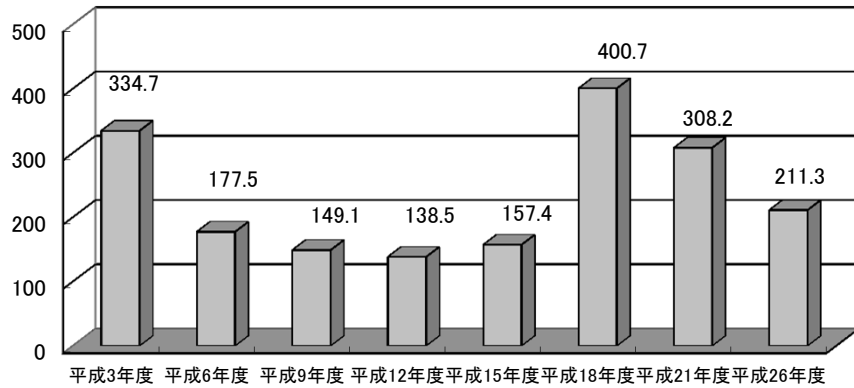
年度	総数	利用形態区分						利用場所別			
		スポーツ	釣り	ボート	散策	野外活動	施設利用	その他	ダム	湖面	湖畔
平成3年度	135.2	11.1 (8.2%)	3.6 (2.6%)	2.3 (1.7%)	94.5 (69.9%)	-	-	23.7 (17.5%)	44.3 (32.8%)	6.3 (4.6%)	84.7 (62.6%)
平成6年度	207.0	103.3 (49.9%)	1.3 (0.6%)	0.0 (0.0%)	41.4 (20.0%)	20.4 (9.9%)	0.1 (0.1%)	40.4 (19.5%)	35.3 (17.0%)	7.8 (3.8%)	163.9 (79.2%)
平成9年度	219.4	3.5 (1.6%)	6.9 (3.2%)	2.3 (1.1%)	63.2 (28.8%)	3.8 (1.7%)	83.2 (37.9%)	56.4 (25.7%)	32.9 (15.0%)	13.5 (6.2%)	172.9 (78.8%)
平成12年度	172.8	6.5 (3.8%)	5.9 (3.4%)	0.0 (0.0%)	38.1 (22.0%)	23.9 (13.8%)	80.6 (46.6%)	17.9 (10.3%)	19.0 (11.0%)	10.7 (6.2%)	143.1 (82.8%)
平成15年度	349.8	19.9 (5.7%)	3.3 (0.9%)	0.2 (0.1%)	63.7 (18.2%)	22.0 (6.3%)	220.4 (63.0%)	20.2 (5.8%)	24.3 (6.9%)	7.2 (2.1%)	318.3 (91.0%)
平成18年度	142.6	30.4 (21.3%)	2.9 (2.0%)	0.0 (0.0%)	44.4 (31.2%)	19.9 (13.9%)	42.5 (29.8%)	2.5 (1.7%)	21.3 (15.0%)	2.9 (2.0%)	118.4 (83.0%)
平成21年度	196.2	53.8 (27.4%)	1.1 (0.6%)	0.2 (0.1%)	21.3 (10.9%)	16.0 (8.2%)	85.5 (43.6%)	18.2 (9.3%)	15.9 (8.1%)	3.8 (2.0%)	176.5 (90.0%)
平成26年度	90.4	18.1 (20.0%)	0.2 (0.2%)	0.2 (0.2%)	16.1 (17.8%)	13.5 (15.0%)	21.9 (24.3%)	20.3 (22.5%)	11.0 (12.2%)	0.4 (0.5%)	78.9 (87.3%)

(単位:千人)

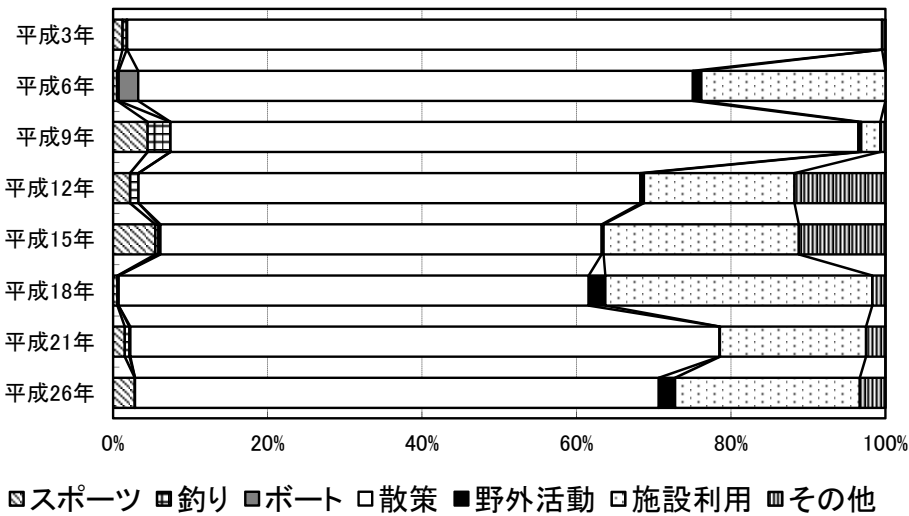
さがえ
27. 寒河江ダム

ダム諸元			
湖名	がっさんこ	堤高	112.0m
	月山湖	湛水面積	340ha
形式	ロックフィルダム	総貯水量	109,000,000m ³
使用目的	FNAWP		

年間利用者数の推移(千人)



利用形態別利用率の推移



ダム湖及び周辺の利用状況

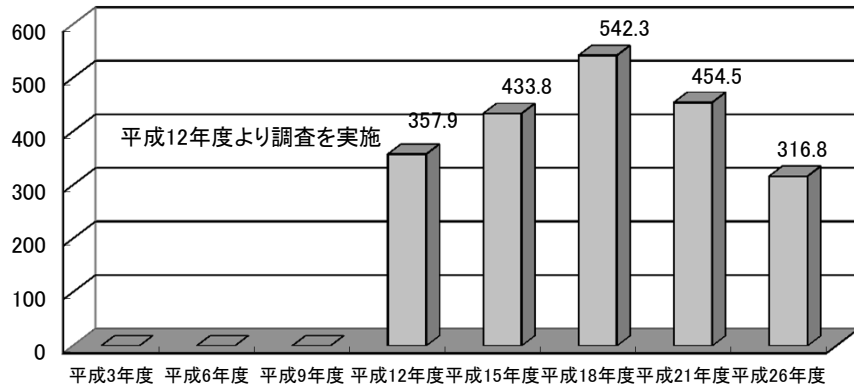
年度	総数	利用形態区分							利用場所別		
		スポーツ	釣り	ボート	散策	野外活動	施設利用	その他	ダム	湖面	湖畔
平成3年度	334.7	4.1 (1.2%)	1.8 (0.5%)	0.2 (0.1%)	327.1 (97.7%)	-	-	1.5 (0.5%)	84.4 (25.2%)	5.3 (1.6%)	245.0 (73.2%)
平成6年度	177.5	0.9 (0.5%)	0.4 (0.2%)	4.5 (2.5%)	127.5 (71.8%)	1.9 (1.1%)	42.3 (23.8%)	0.0 (0.0%)	0.1 (0.1%)	4.8 (2.7%)	172.5 (97.2%)
平成9年度	149.1	6.7 (4.5%)	4.4 (2.9%)	<0.1 (0.0%)	132.8 (89.1%)	0.5 (0.4%)	3.7 (2.5%)	1.0 (0.7%)	0.0 (0.0%)	10.7 (7.2%)	138.4 (92.8%)
平成12年度	138.5	3.0 (2.2%)	1.5 (1.1%)	0.0 (0.0%)	90.0 (65.0%)	0.6 (0.5%)	27.0 (19.5%)	16.3 (11.8%)	17.0 (12.3%)	3.6 (2.6%)	117.9 (85.1%)
平成15年度	157.4	8.6 (5.5%)	0.6 (0.4%)	0.5 (0.3%)	89.9 (57.1%)	0.4 (0.3%)	39.8 (25.3%)	17.7 (11.2%)	7.6 (4.8%)	9.1 (5.8%)	140.7 (89.4%)
平成18年度	400.7	2.2 (0.5%)	0.6 (0.2%)	<0.1 (0.0%)	243.9 (60.9%)	8.6 (2.1%)	138.5 (34.6%)	6.9 (1.7%)	33.7 (8.4%)	2.4 (0.6%)	364.6 (91.0%)
平成21年度	308.2	4.7 (1.5%)	1.9 (0.6%)	0.4 (0.1%)	235.1 (76.3%)	0.2 (0.1%)	58.3 (18.9%)	7.7 (2.5%)	22.8 (7.4%)	6.3 (2.1%)	279.1 (90.6%)
平成26年度	211.3	6.0 (2.8%)	<0.1 (0.0%)	0.0 (0.0%)	143.3 (67.8%)	4.5 (2.1%)	50.5 (23.9%)	7.0 (3.3%)	12.9 (6.1%)	5.9 (2.8%)	192.4 (91.1%)

(単位:千人)

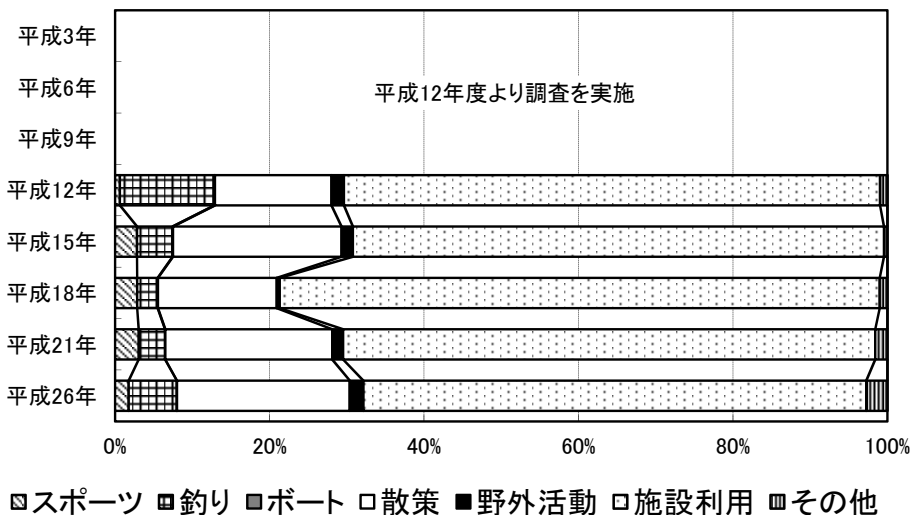
みはる
28. 三春ダム

ダム諸元			
湖名	さくらこ	堤高	65.0m
	さくら湖	湛水面積	290ha
形式	重力式コンクリートダム	総貯水量	42,800,000m ³
使用目的	FNAWI		

年間利用者数の推移(千人)



利用形態別利用率の推移



■スポーツ ■釣り ■ボート □散策 ■野外活動 □施設利用 ■その他

ダム湖及び周辺の利用状況

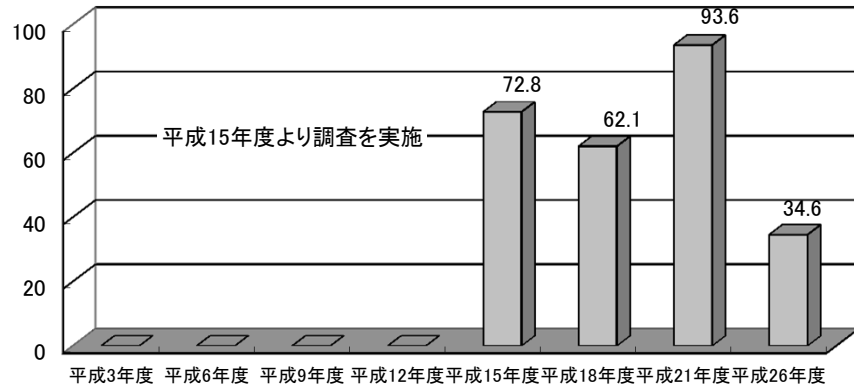
年度	総数	利用形態区分							利用場所別		
		スポーツ	釣り	ボート	散策	野外活動	施設利用	その他	ダム	湖面	湖畔
平成3年度	-	-	-	-	-	-	-	-	-	-	-
平成6年度	-	-	-	-	-	-	-	-	-	-	-
平成9年度	-	-	-	-	-	-	-	-	-	-	-
平成12年度	357.9	2.2 (0.6%)	43.8 (12.2%)	0.2 (0.1%)	54.0 (15.1%)	5.8 (1.6%)	248.5 (69.4%)	3.4 (1.0%)	47.2 (13.2%)	44.2 (12.3%)	266.6 (74.5%)
平成15年度	433.8	12.3 (2.8%)	20.0 (4.6%)	0.2 (0.0%)	94.6 (21.8%)	6.4 (1.5%)	298.3 (68.8%)	2.0 (0.5%)	50.6 (11.7%)	21.3 (4.9%)	361.9 (83.4%)
平成18年度	542.3	15.5 (2.9%)	14.4 (2.7%)	0.2 (0.0%)	83.4 (15.4%)	2.2 (0.4%)	421.3 (77.7%)	5.4 (1.0%)	57.0 (10.5%)	15.0 (2.8%)	470.4 (86.7%)
平成21年度	454.5	13.9 (3.1%)	15.5 (3.4%)	0.2 (0.0%)	98.2 (21.6%)	6.4 (1.4%)	313.2 (68.9%)	7.2 (1.6%)	75.7 (16.6%)	16.5 (3.6%)	362.3 (79.7%)
平成26年度	316.8	5.6 (1.8%)	19.8 (6.2%)	<0.1 (0.0%)	70.8 (22.4%)	5.6 (1.8%)	206.3 (65.1%)	8.7 (2.7%)	46.2 (14.6%)	20.0 (6.3%)	250.6 (79.1%)

(単位:千人)

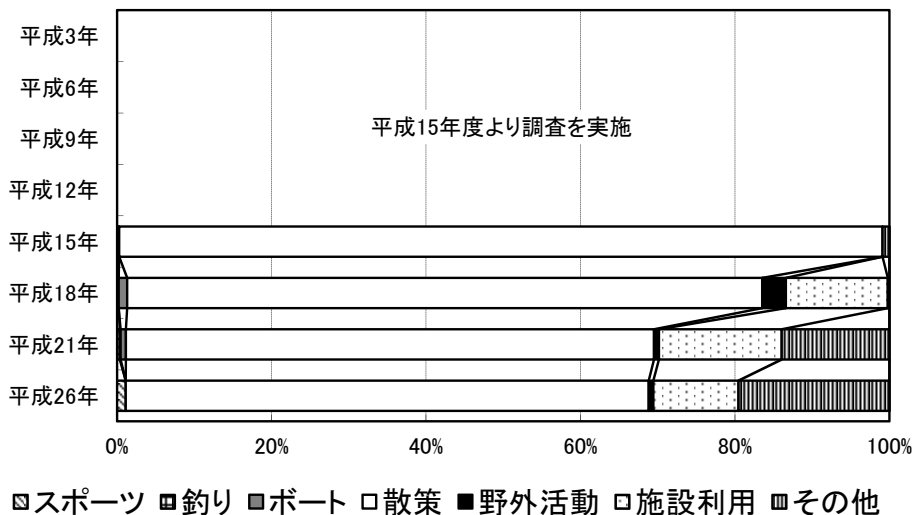
がっさん
29. 月山ダム

ダム諸元			
湖名	あさひがっさんこ	堤高	123.0m
	あさひ月山湖	湛水面積	180ha
形式	重力式コンクリートダム	総貯水量	65,000,000m ³
使用目的	FNWP		

年間利用者数の推移(千人)



利用形態別利用率の推移



ダム湖及び周辺の利用状況

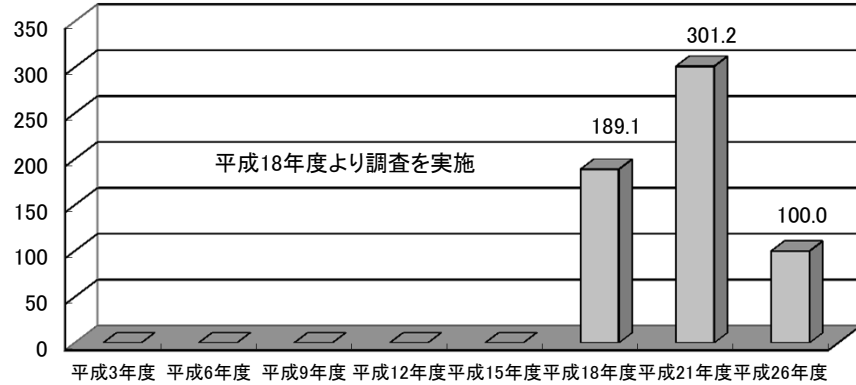
年度	総数	利用形態区分							利用場所別		
		スポーツ	釣り	ボート	散策	野外活動	施設利用	その他	ダム	湖面	湖畔
平成3年度	-	-	-	-	-	-	-	-	-	-	-
平成6年度	-	-	-	-	-	-	-	-	-	-	-
平成9年度	-	-	-	-	-	-	-	-	-	-	-
平成12年度	-	-	-	-	-	-	-	-	-	-	-
平成15年度	72.8	0.1 (0.2%)	<0.1 (0.1%)	0.0 (0.0%)	71.9 (98.8%)	0.0 (0.0%)	0.0 (0.0%)	0.7 (0.9%)	8.2 (11.3%)	<0.1 (0.1%)	64.5 (88.6%)
平成18年度	62.1	0.1 (0.2%)	0.0 (0.0%)	0.7 (1.1%)	51.0 (82.2%)	1.9 (3.1%)	8.2 (13.2%)	0.1 (0.2%)	8.8 (14.2%)	0.7 (1.1%)	52.6 (84.7%)
平成21年度	93.6	0.3 (0.3%)	0.1 (0.1%)	0.6 (0.7%)	64.0 (68.4%)	0.6 (0.6%)	14.9 (15.9%)	13.1 (14.0%)	20.7 (22.2%)	0.7 (0.8%)	72.1 (77.1%)
平成26年度	34.6	0.4 (1.1%)	0.0 (0.0%)	0.0 (0.0%)	23.5 (67.7%)	0.2 (0.6%)	3.8 (11.0%)	6.8 (19.5%)	6.9 (19.8%)	0.0 (0.0%)	27.8 (80.2%)

(単位:千人)


すりがみがわ
30. 摺上川ダム

ダム諸元			
湖名	もにわっこ	堤高	105.0m
	茂庭っ湖	湛水面積	460ha
形式	ロックフィルダム	総貯水量	153,000,000m ³
使用目的	FNAWIP		

年間利用者数の推移(千人)



利用形態別利用率の推移



ダム湖及び周辺の利用状況

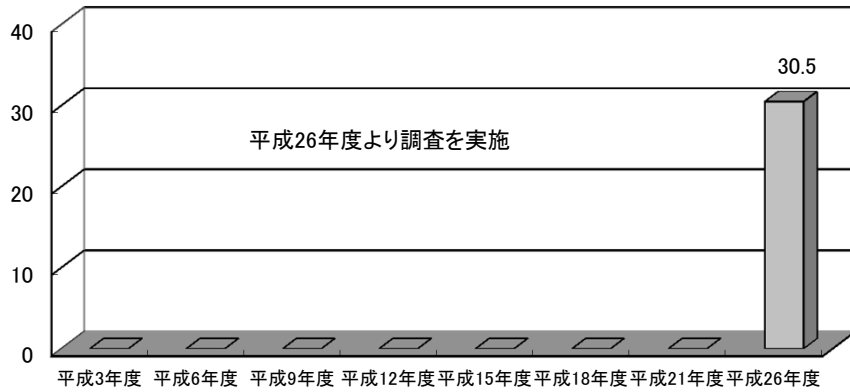
年度	総数	利用形態区分							利用場所別		
		スポーツ	釣り	ボート	散策	野外活動	施設利用	その他	ダム	湖面	湖畔
平成3年度	-	-	-	-	-	-	-	-	-	-	-
平成6年度	-	-	-	-	-	-	-	-	-	-	-
平成9年度	-	-	-	-	-	-	-	-	-	-	-
平成12年度	-	-	-	-	-	-	-	-	-	-	-
平成15年度	-	-	-	-	-	-	-	-	-	-	-
平成18年度	189.1	2.3 (1.2%)	0.0 (0.0%)	0.0 (0.0%)	42.7 (22.6%)	0.2 (0.1%)	132.2 (69.9%)	11.6 (6.1%)	92.7 (49.0%)	<0.1 (0.0%)	96.3 (50.9%)
平成21年度	301.2	2.6 (0.9%)	<0.1 (0.0%)	0.0 (0.0%)	57.0 (18.9%)	23.6 (7.8%)	172.0 (57.1%)	46.0 (15.3%)	130.9 (43.5%)	0.1 (0.0%)	170.2 (56.5%)
平成26年度	100.0	6.2 (6.2%)	<0.1 (0.0%)	0.4 (0.4%)	39.5 (39.5%)	25.4 (25.4%)	6.6 (6.6%)	21.9 (21.9%)	32.2 (32.2%)	3.4 (3.4%)	64.4 (64.4%)

(単位:千人)

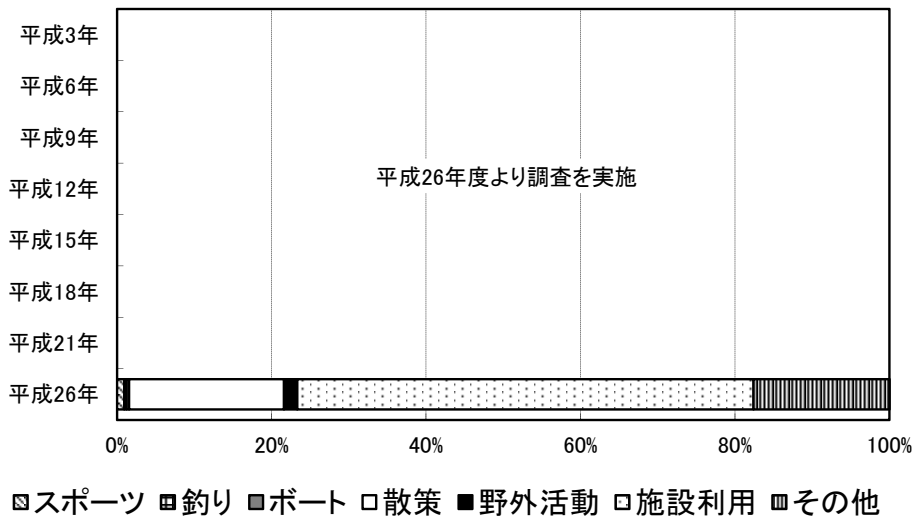
31. 森吉山ダム

ダム諸元			
湖名	もりよしきみこ	堤高	89.9m
	森吉四季美湖	湛水面積	320ha
形式	ロックフィルダム	総貯水量	78,100,000m ³
使用目的	FNAWP		

年間利用者数の推移(千人)



利用形態別利用率の推移



スポーツ
 釣り
 ボート
 散策
 野外活動
 施設利用
 その他

ダム湖及び周辺の利用状況

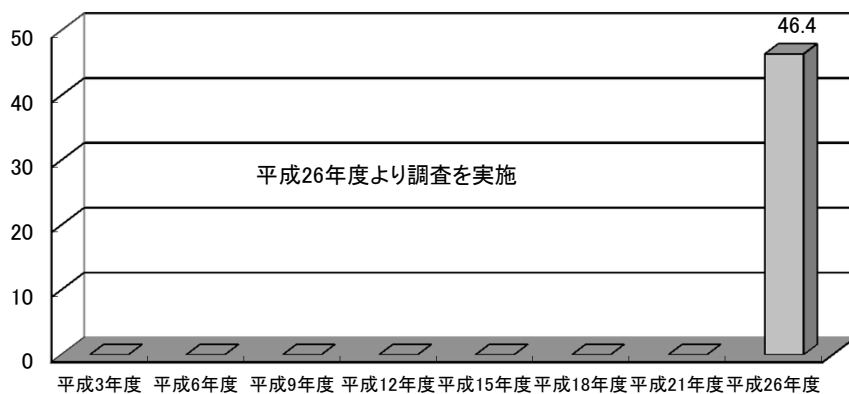
年度	総数	利用形態区分							利用場所別		
		スポーツ	釣り	ボート	散策	野外活動	施設利用	その他	ダム	湖面	湖畔
平成3年度	-	-	-	-	-	-	-	-	-	-	-
平成6年度	-	-	-	-	-	-	-	-	-	-	-
平成9年度	-	-	-	-	-	-	-	-	-	-	-
平成12年度	-	-	-	-	-	-	-	-	-	-	-
平成15年度	-	-	-	-	-	-	-	-	-	-	-
平成18年度	-	-	-	-	-	-	-	-	-	-	-
平成21年度	-	-	-	-	-	-	-	-	-	-	-
平成26年度	30.5	0.3 (0.9%)	<0.1 (0.3%)	0.1 (0.3%)	6.1 (20.0%)	0.5 (1.7%)	18.0 (59.1%)	5.4 (17.6%)	20.8 (68.1%)	0.4 (1.3%)	9.3 (30.6%)

(単位:千人)

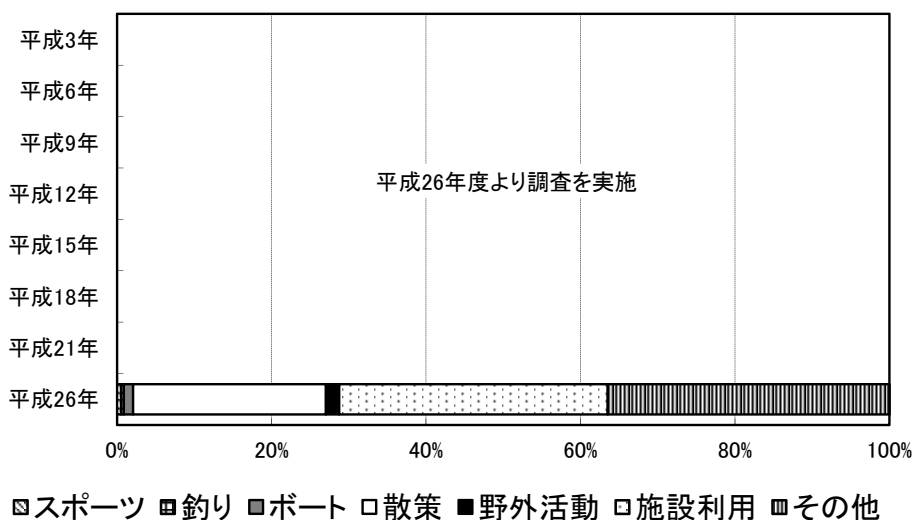
32. 長井ダム

ダム諸元			
湖名	ながいひやくしゅうこ	堤高	125.5m
	ながい百秋湖	湛水面積	140ha
形式	重力式コンクリートダム	総貯水量	51,000,000m ³
使用目的	FNAWP		

年間利用者数の推移(千人)



利用形態別利用率の推移

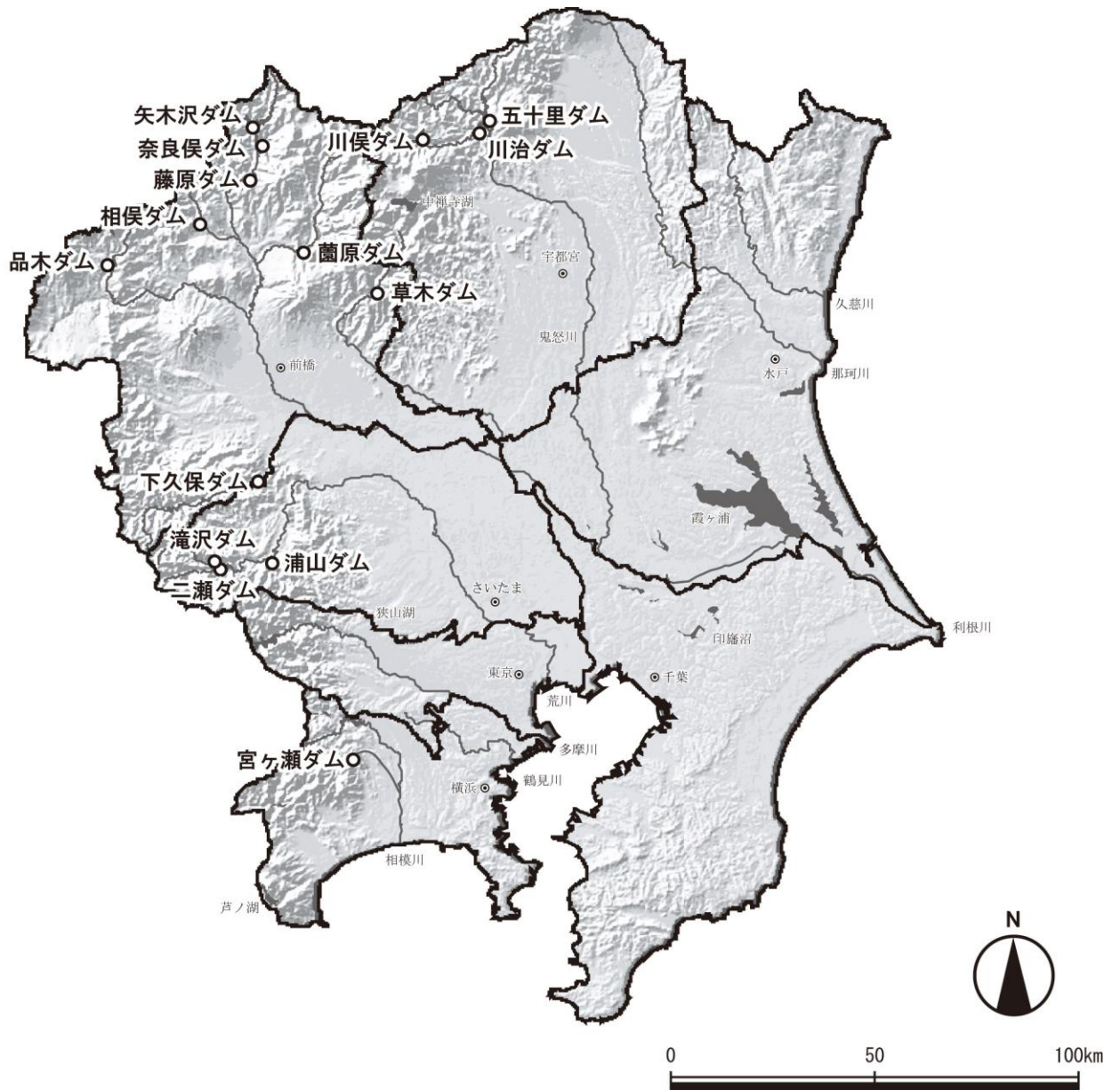


ダム湖及び周辺の利用状況

年度	総数	利用形態区分							利用場所別		
		スポーツ	釣り	ボート	散策	野外活動	施設利用	その他	ダム	湖面	湖畔
平成3年度	-	-	-	-	-	-	-	-	-	-	-
平成6年度	-	-	-	-	-	-	-	-	-	-	-
平成9年度	-	-	-	-	-	-	-	-	-	-	-
平成12年度	-	-	-	-	-	-	-	-	-	-	-
平成15年度	-	-	-	-	-	-	-	-	-	-	-
平成18年度	-	-	-	-	-	-	-	-	-	-	-
平成21年度	-	-	-	-	-	-	-	-	-	-	-
平成26年度	46.4	0.2 (0.5%)	0.2 (0.4%)	0.6 (1.2%)	11.6 (25.0%)	0.8 (1.7%)	16.1 (34.8%)	16.9 (36.5%)	14.3 (30.9%)	0.7 (1.6%)	31.3 (67.5%)

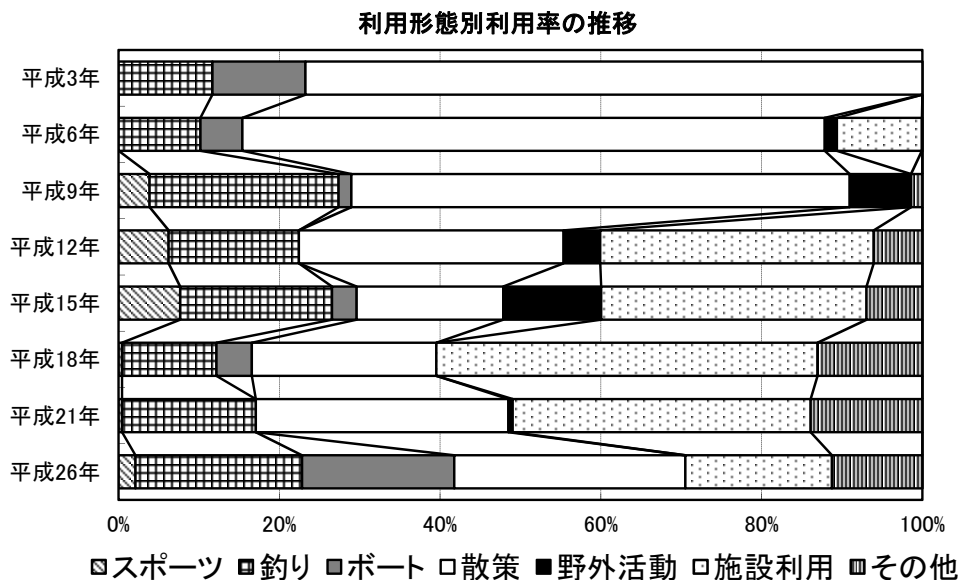
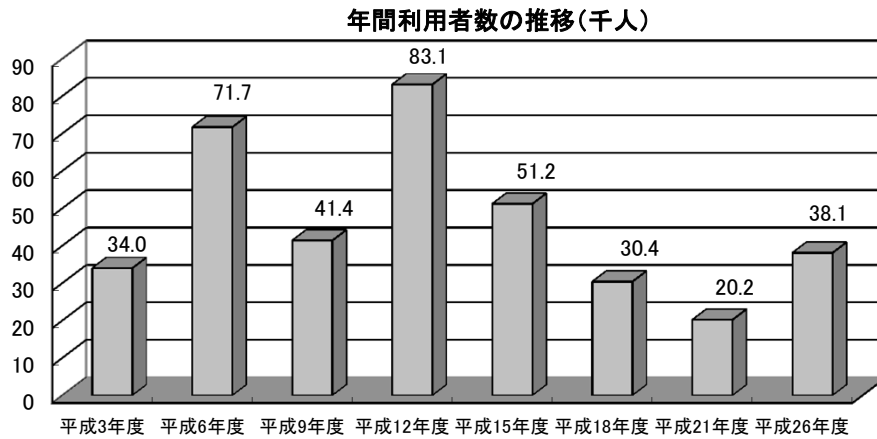
(単位:千人)

Ⅲ-3. 関東地方



やぎさわ
33. 矢木沢ダム

ダム諸元			
湖名	おくとねこ	堤高	131.0m
	奥利根湖	湛水面積	510ha
形式	アーチダム	総貯水量	204,300,000m ³
使用目的	FNAWP		



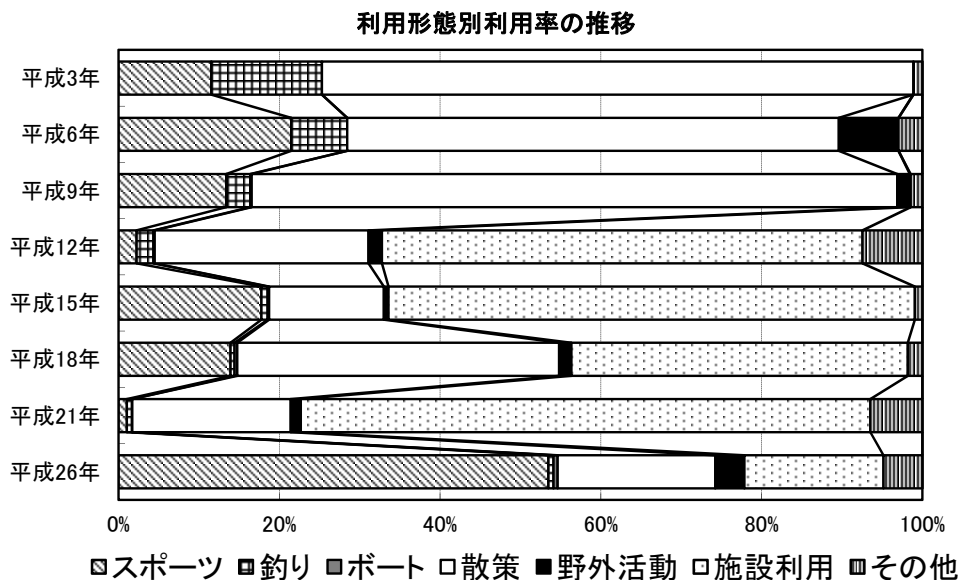
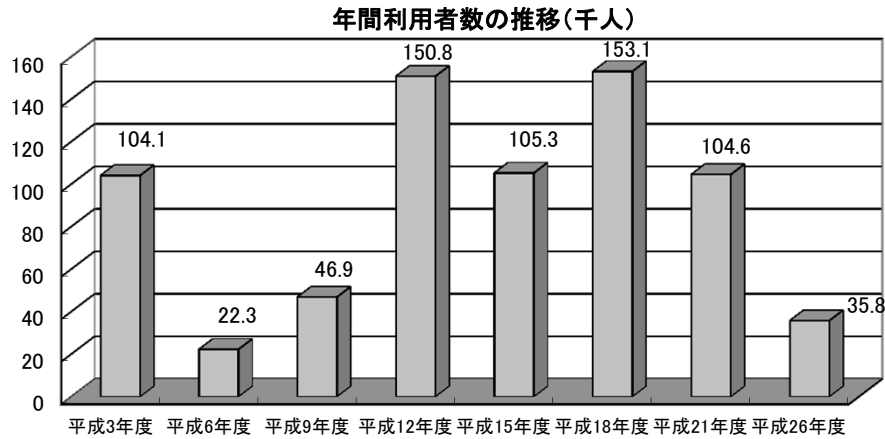
ダム湖及び周辺の利用状況

年度	総数	利用形態区分							利用場所別		
		スポーツ	釣り	ボート	散策	野外活動	施設利用	その他	ダム	湖面	湖畔
平成3年度	34.0	0.0 (0.0%)	4.0 (11.7%)	3.9 (11.6%)	26.1 (76.8%)	-	-	0.0 (0.0%)	26.1 (76.8%)	7.9 (23.2%)	0.0 (0.0%)
平成6年度	71.7	0.0 (0.0%)	7.3 (10.2%)	3.8 (5.2%)	51.9 (72.4%)	1.1 (1.5%)	7.6 (10.6%)	<0.1 (0.1%)	37.0 (51.7%)	11.0 (15.4%)	23.6 (32.9%)
平成9年度	41.4	1.6 (3.8%)	9.7 (23.5%)	0.7 (1.6%)	25.6 (62.0%)	3.2 (7.6%)	0.0 (0.0%)	0.6 (1.4%)	14.7 (35.5%)	12.6 (30.4%)	14.1 (34.2%)
平成12年度	83.1	5.2 (6.2%)	13.5 (16.2%)	0.0 (0.0%)	27.3 (32.9%)	3.8 (4.6%)	28.3 (34.0%)	5.0 (6.1%)	36.4 (43.9%)	15.3 (18.4%)	31.3 (37.7%)
平成15年度	51.2	3.9 (7.6%)	9.7 (18.9%)	1.6 (3.1%)	9.3 (18.2%)	6.2 (12.2%)	16.9 (33.0%)	3.6 (7.0%)	8.5 (16.6%)	16.4 (32.1%)	26.3 (51.3%)
平成18年度	30.4	0.1 (0.4%)	3.6 (11.8%)	1.3 (4.4%)	7.0 (23.0%)	0.0 (0.0%)	14.4 (47.4%)	4.0 (13.1%)	7.5 (24.8%)	8.4 (27.6%)	14.5 (47.6%)
平成21年度	20.2	<0.1 (0.4%)	3.4 (16.6%)	0.0 (0.0%)	6.3 (31.4%)	0.1 (0.5%)	7.5 (37.1%)	2.8 (13.9%)	5.6 (27.9%)	6.1 (30.0%)	8.5 (42.1%)
平成26年度	38.1	0.8 (2.1%)	7.9 (20.7%)	7.2 (18.9%)	11.0 (28.8%)	0.0 (0.0%)	6.9 (18.2%)	4.3 (11.3%)	9.2 (24.1%)	16.1 (42.4%)	12.8 (33.5%)

(単位:千人)

ふじわら
34. 藤原ダム

ダム諸元			
湖名	ふじわらこ	堤高	95.0m
	藤原湖	湛水面積	169ha
形式	重力式コンクリートダム	総貯水量	52,490,000m ³
使用目的	FNP		



ダム湖及び周辺の利用状況

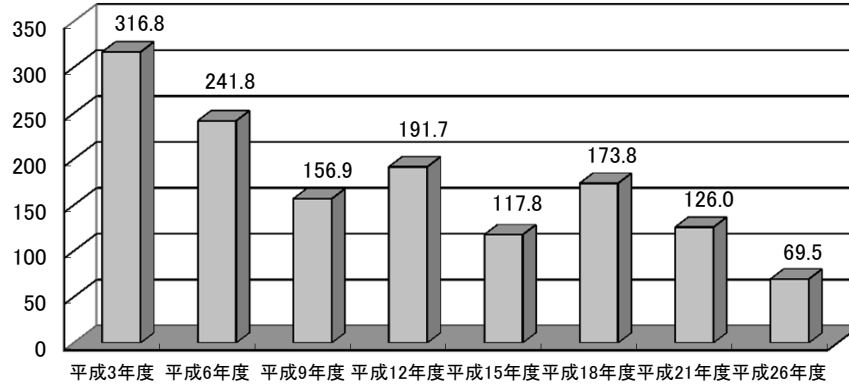
年度	総数	利用形態区分							利用場所別		
		スポーツ	釣り	ボート	散策	野外活動	施設利用	その他	ダム	湖面	湖畔
平成3年度	104.1	12.0 (11.5%)	14.3 (13.8%)	0.0 (0.0%)	76.6 (73.6%)	- -	- -	1.2 (1.1%)	12.1 (11.7%)	14.3 (13.8%)	77.7 (74.6%)
平成6年度	22.3	4.8 (21.5%)	1.6 (7.0%)	0.0 (0.0%)	13.6 (61.2%)	1.7 (7.4%)	0.0 (0.0%)	0.7 (3.0%)	8.4 (37.6%)	1.6 (7.2%)	12.3 (55.1%)
平成9年度	46.9	6.3 (13.4%)	1.4 (3.0%)	<0.1 (0.2%)	37.7 (80.3%)	0.7 (1.6%)	<0.1 (0.1%)	0.7 (1.5%)	12.0 (25.6%)	2.4 (5.1%)	32.5 (69.3%)
平成12年度	150.8	3.4 (2.2%)	3.2 (2.1%)	0.2 (0.1%)	40.1 (26.6%)	2.5 (1.7%)	90.2 (59.8%)	11.3 (7.5%)	11.0 (7.3%)	5.2 (3.4%)	134.6 (89.3%)
平成15年度	105.3	18.7 (17.8%)	0.8 (0.8%)	0.2 (0.2%)	15.0 (14.3%)	0.6 (0.6%)	68.9 (65.5%)	1.0 (1.0%)	7.6 (7.2%)	1.9 (1.8%)	95.8 (91.0%)
平成18年度	153.1	21.3 (13.9%)	0.8 (0.5%)	0.5 (0.3%)	61.3 (40.0%)	2.3 (1.5%)	64.1 (41.9%)	2.8 (1.8%)	38.3 (25.0%)	2.6 (1.7%)	112.2 (73.3%)
平成21年度	104.6	1.1 (1.0%)	0.7 (0.6%)	<0.1 (0.0%)	20.6 (19.7%)	1.3 (1.3%)	74.1 (70.9%)	6.8 (6.5%)	15.1 (14.5%)	1.0 (1.0%)	88.5 (84.6%)
平成26年度	35.8	19.1 (53.5%)	0.2 (0.6%)	0.2 (0.5%)	7.0 (19.6%)	1.3 (3.6%)	6.2 (17.3%)	1.7 (4.8%)	4.5 (12.5%)	4.5 (12.4%)	26.8 (75.0%)

(単位:千人)

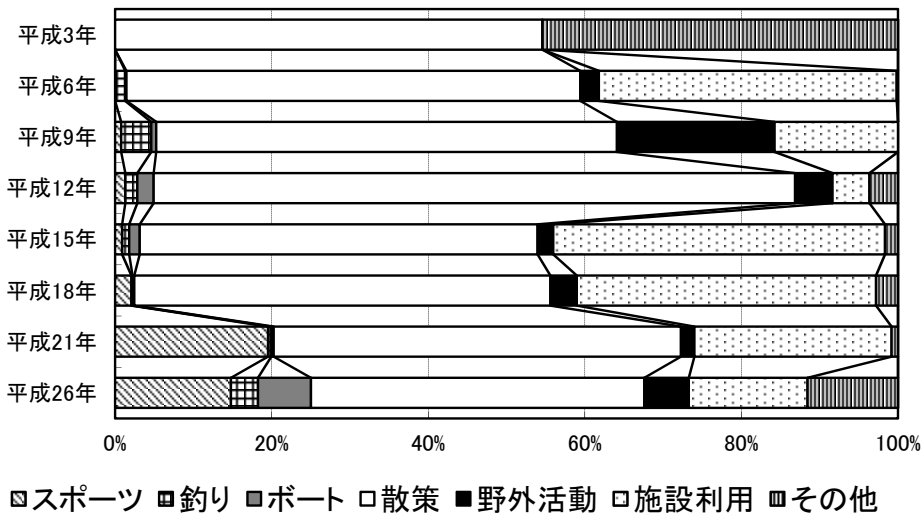
ならまた
35. 奈良俣ダム

ダム諸元			
湖名	ならまたこ	堤高	158.0m
	ならまた湖	湛水面積	200ha
形式	ロックフィルダム	総貯水量	90,000,000m ³
使用目的	FNAWIP		

年間利用者数の推移(千人)



利用形態別利用率の推移



ダム湖及び周辺の利用状況

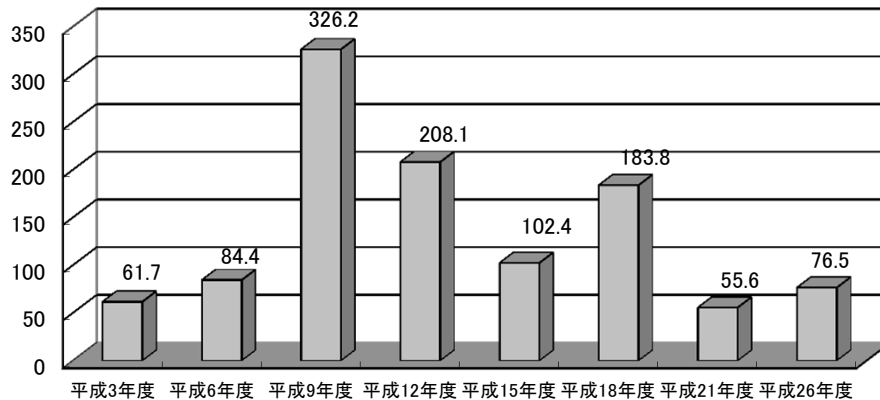
年度	総数	利用形態区分							利用場所別		
		スポーツ	釣り	ボート	散策	野外活動	施設利用	その他	ダム	湖面	湖畔
平成3年度	316.8	0.0 (0.0%)	0.0 (0.0%)	0.0 (0.0%)	172.9 (54.6%)	- (-)	- (-)	143.9 (45.4%)	125.3 (39.5%)	0.0 (0.0%)	191.5 (60.5%)
平成6年度	241.8	0.0 (0.0%)	3.2 (1.3%)	0.4 (0.1%)	140.2 (58.0%)	5.7 (2.4%)	92.0 (38.0%)	0.4 (0.2%)	108.3 (44.8%)	3.9 (1.6%)	129.6 (53.6%)
平成9年度	156.9	1.2 (0.8%)	6.0 (3.8%)	1.0 (0.6%)	92.3 (58.8%)	31.6 (20.1%)	24.7 (15.8%)	0.0 (0.0%)	68.5 (43.6%)	8.1 (5.2%)	80.3 (51.2%)
平成12年度	191.7	2.5 (1.3%)	3.0 (1.5%)	4.0 (2.1%)	157.0 (81.9%)	9.2 (4.8%)	9.1 (4.7%)	7.0 (3.6%)	105.1 (54.8%)	8.4 (4.4%)	78.2 (40.8%)
平成15年度	117.8	1.1 (0.9%)	1.1 (0.9%)	1.6 (1.3%)	59.8 (50.8%)	2.4 (2.0%)	49.9 (42.4%)	2.0 (1.7%)	46.0 (39.0%)	3.9 (3.3%)	67.9 (57.7%)
平成18年度	173.8	3.6 (2.1%)	0.3 (0.2%)	0.4 (0.2%)	92.4 (53.2%)	5.8 (3.4%)	66.4 (38.2%)	4.9 (2.8%)	52.5 (30.2%)	6.2 (3.6%)	115.1 (66.2%)
平成21年度	126.0	24.6 (19.5%)	0.5 (0.4%)	0.4 (0.3%)	65.5 (52.0%)	2.2 (1.7%)	31.7 (25.2%)	1.0 (0.8%)	24.9 (19.7%)	24.4 (19.4%)	76.7 (60.9%)
平成26年度	69.5	10.3 (14.8%)	2.4 (3.5%)	4.7 (6.8%)	29.6 (42.6%)	4.0 (5.7%)	10.5 (15.2%)	8.0 (11.6%)	20.2 (29.0%)	15.6 (22.5%)	33.7 (48.5%)

(単位:千人)

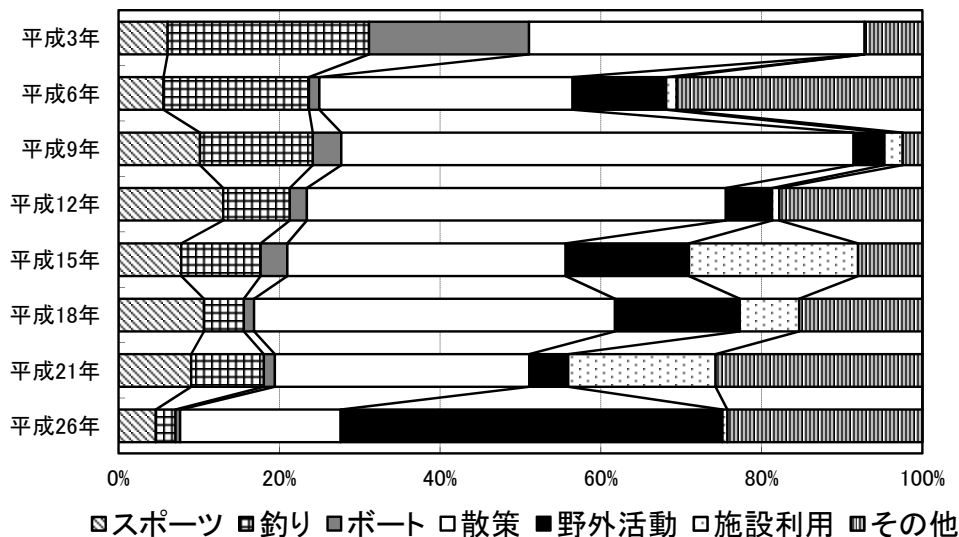
あいまた
36. 相俣ダム

ダム諸元			
湖名	あかやこ	堤高	67.0m
	赤谷湖	湛水面積	98ha
形式	重力式コンクリートダム	総貯水量	25,000,000m ³
使用目的	FNP		

年間利用者数の推移(千人)



利用形態別利用率の推移



ダム湖及び周辺の利用状況

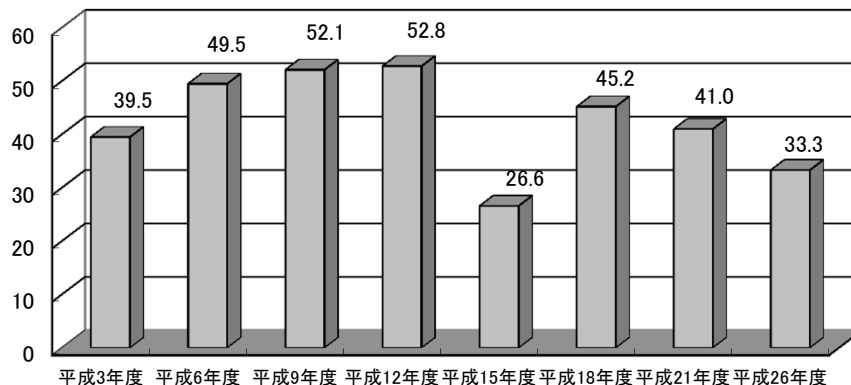
年度	総数	利用形態区分							利用場所別		
		スポーツ	釣り	ボート	散策	野外活動	施設利用	その他	ダム	湖面	湖畔
平成3年度	61.7	3.8 (6.1%)	15.5 (25.1%)	12.3 (19.9%)	25.8 (41.8%)	-	-	4.4 (7.2%)	1.7 (2.8%)	30.1 (48.8%)	29.9 (48.4%)
平成6年度	84.4	4.7 (5.6%)	15.3 (18.1%)	1.1 (1.3%)	26.6 (31.5%)	9.8 (11.6%)	1.1 (1.3%)	25.8 (30.6%)	1.9 (2.2%)	21.9 (25.9%)	60.6 (71.8%)
平成9年度	326.2	33.0 (10.1%)	45.8 (14.0%)	11.6 (3.5%)	207.9 (63.7%)	12.5 (3.8%)	7.4 (2.3%)	8.0 (2.5%)	96.4 (29.6%)	69.4 (21.3%)	160.4 (49.2%)
平成12年度	208.1	27.0 (13.0%)	17.2 (8.3%)	4.4 (2.1%)	108.5 (52.1%)	12.0 (5.8%)	1.9 (0.9%)	37.1 (17.8%)	20.2 (9.7%)	36.3 (17.4%)	151.6 (72.9%)
平成15年度	102.4	8.0 (7.8%)	10.1 (9.9%)	3.4 (3.3%)	35.5 (34.6%)	15.7 (15.4%)	21.5 (21.0%)	8.2 (8.0%)	3.5 (3.4%)	24.5 (23.9%)	74.4 (72.6%)
平成18年度	183.8	19.5 (10.6%)	9.1 (5.0%)	2.3 (1.3%)	82.5 (44.9%)	28.5 (15.5%)	13.6 (7.4%)	28.2 (15.3%)	14.8 (8.1%)	22.1 (12.0%)	146.9 (79.9%)
平成21年度	55.6	5.0 (9.0%)	5.0 (9.0%)	0.8 (1.4%)	17.6 (31.7%)	2.7 (4.8%)	10.2 (18.3%)	14.3 (25.7%)	1.9 (3.5%)	8.4 (15.2%)	45.2 (81.4%)
平成26年度	76.5	3.5 (4.6%)	1.9 (2.5%)	0.4 (0.6%)	15.3 (20.0%)	36.3 (47.5%)	0.5 (0.6%)	18.5 (24.3%)	5.2 (6.8%)	7.9 (10.4%)	63.3 (82.8%)

(単位:千人)


そのはら
37. 蘆原ダム

ダム諸元			
湖名	そのはらこ	堤高	76.5m
	蘆原湖	湛水面積	91ha
形式	重力式コンクリートダム	総貯水量	20,310,000m ³
使用目的	FNP		

年間利用者数の推移(千人)



利用形態別利用率の推移



ダム湖及び周辺の利用状況

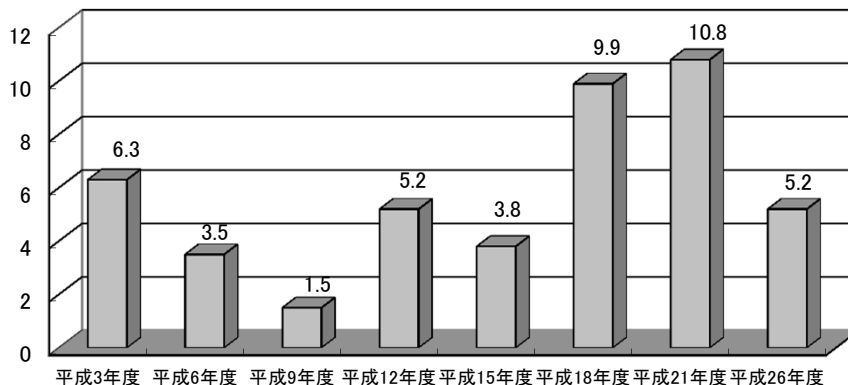
年度	総数	利用形態区分							利用場所別		
		スポーツ	釣り	ボート	散策	野外活動	施設利用	その他	ダム	湖面	湖畔
平成3年度	39.5	2.6 (6.6%)	12.3 (31.1%)	0.9 (2.4%)	17.3 (44.0%)	-	-	6.3 (15.9%)	5.8 (14.7%)	13.3 (33.7%)	20.4 (51.6%)
平成6年度	49.5	7.3 (14.7%)	16.6 (33.7%)	0.8 (1.6%)	6.9 (14.0%)	13.8 (28.0%)	0.3 (0.7%)	3.6 (7.4%)	3.0 (6.0%)	24.8 (50.1%)	21.7 (43.9%)
平成9年度	52.1	25.2 (48.4%)	9.3 (17.8%)	0.0 (0.0%)	9.6 (18.4%)	7.1 (13.7%)	0.0 (0.0%)	0.9 (1.7%)	7.4 (14.3%)	34.6 (66.5%)	10.0 (19.2%)
平成12年度	52.8	6.8 (12.9%)	4.1 (7.7%)	0.0 (0.0%)	30.0 (56.9%)	8.5 (16.2%)	0.2 (0.3%)	3.2 (6.0%)	3.2 (6.1%)	10.1 (19.1%)	39.4 (74.8%)
平成15年度	26.6	8.0 (30.0%)	4.1 (15.3%)	0.2 (0.9%)	9.1 (34.3%)	4.4 (16.6%)	0.0 (0.0%)	0.8 (2.9%)	1.0 (3.9%)	11.4 (42.8%)	14.2 (53.3%)
平成18年度	45.2	14.8 (32.7%)	6.1 (13.4%)	<0.1 (0.1%)	18.8 (41.5%)	1.5 (3.4%)	0.8 (1.9%)	3.2 (7.0%)	3.9 (8.6%)	19.8 (43.8%)	21.5 (47.7%)
平成21年度	41.0	2.3 (5.6%)	3.2 (7.8%)	<0.1 (0.2%)	4.8 (11.6%)	17.4 (42.4%)	0.9 (2.1%)	12.4 (30.3%)	4.5 (10.9%)	8.9 (21.7%)	27.7 (67.4%)
平成26年度	33.3	0.9 (2.6%)	3.8 (11.3%)	0.0 (0.0%)	4.6 (13.8%)	0.8 (2.5%)	19.2 (57.6%)	4.1 (12.2%)	1.6 (4.7%)	4.0 (12.0%)	27.8 (83.3%)

(単位:千人)

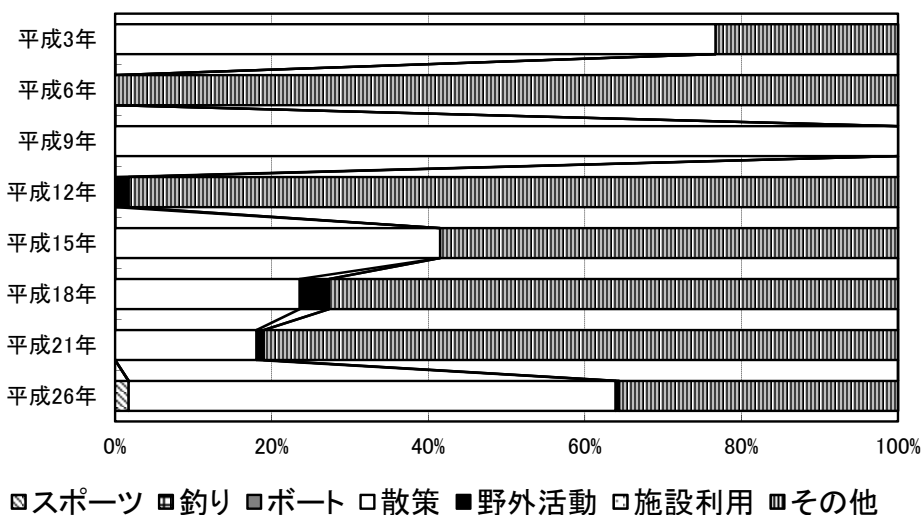
しなき
38. 品木ダム

ダム諸元			
湖名	じょうしゅうゆのこ	堤高	43.5m
	上州湯の湖	湛水面積	12ha
形式	重力式コンクリートダム	総貯水量	1,668,000m ³
使用目的	P		

年間利用者数の推移(千人)



利用形態別利用率の推移



ダム湖及び周辺の利用状況

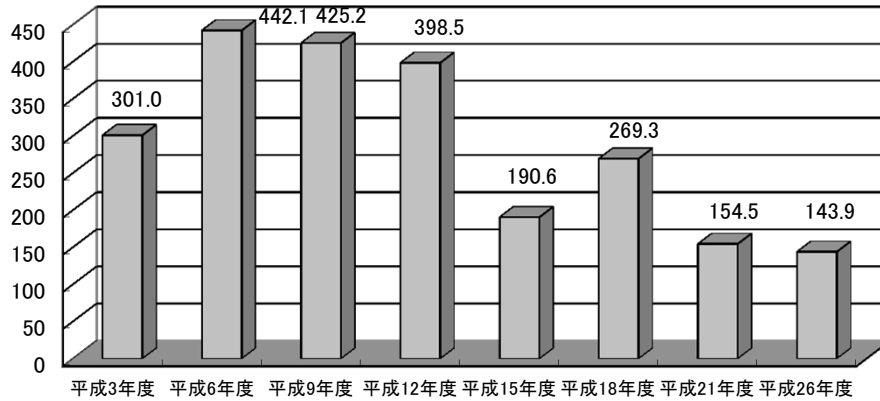
年度	総数	利用形態区分						利用場所別			
		スポーツ	釣り	ボート	散策	野外活動	施設利用	その他	ダム	湖面	湖畔
平成3年度	6.3	0.0 (0.0%)	0.0 (0.0%)	0.0 (0.0%)	4.8 (76.7%)	- -	- -	1.5 (23.3%)	6.3 (100.0%)	0.0 (0.0%)	0.0 (0.0%)
平成6年度	3.5	0.0 (0.0%)	0.0 (0.0%)	0.0 (0.0%)	0.0 (0.0%)	0.0 (0.0%)	0.0 (0.0%)	3.5 (100.0%)	3.5 (100.0%)	0.0 (0.0%)	0.0 (0.0%)
平成9年度	1.5	0.0 (0.0%)	0.0 (0.0%)	0.0 (0.0%)	1.5 (100.0%)	0.0 (0.0%)	0.0 (0.0%)	0.0 (0.0%)	1.5 (100.0%)	0.0 (0.0%)	0.0 (0.0%)
平成12年度	5.2	0.0 (0.0%)	0.0 (0.0%)	0.0 (0.0%)	0.0 (0.0%)	<0.1 (1.7%)	0.0 (0.0%)	5.1 (98.3%)	0.0 (0.0%)	2.9 (56.2%)	2.3 (43.8%)
平成15年度	3.8	0.0 (0.0%)	0.0 (0.0%)	0.0 (0.0%)	1.6 (41.5%)	0.0 (0.0%)	0.0 (0.0%)	2.2 (58.5%)	3.8 (100.0%)	0.0 (0.0%)	0.0 (0.0%)
平成18年度	9.9	0.0 (0.0%)	0.0 (0.0%)	0.0 (0.0%)	2.3 (23.6%)	0.4 (3.8%)	0.0 (0.0%)	7.2 (72.7%)	9.9 (100.0%)	0.0 (0.0%)	0.0 (0.0%)
平成21年度	10.8	0.0 (0.0%)	0.0 (0.0%)	0.0 (0.0%)	2.0 (18.1%)	<0.1 (0.9%)	0.0 (0.0%)	8.8 (81.0%)	0.0 (0.0%)	1.7 (15.3%)	9.2 (84.7%)
平成26年度	5.2	<0.1 (1.7%)	0.0 (0.0%)	0.0 (0.0%)	3.2 (62.2%)	<0.1 (0.5%)	0.0 (0.0%)	1.8 (35.6%)	0.0 (0.0%)	0.0 (0.0%)	5.2 (100.0%)

(単位:千人)


しもくぼ
39. 下久保ダム

ダム諸元			
湖名	かなこ	堤高	129.0m
	神流湖	湛水面積	327ha
形式	重力式コンクリートダム	総貯水量	130,000,000m ³
使用目的	FAWIP		

年間利用者数の推移(千人)



利用形態別利用率の推移



ダム湖及び周辺の利用状況

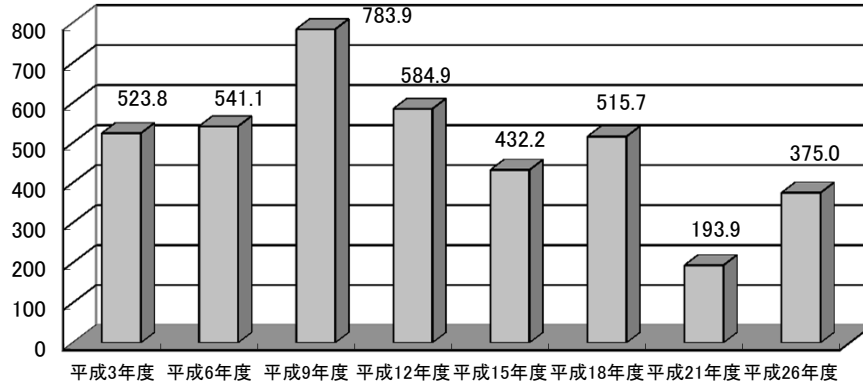
年度	総数	利用形態区分							利用場所別		
		スポーツ	釣り	ボート	散策	野外活動	施設利用	その他	ダム	湖面	湖畔
平成3年度	301.0	0.3 (0.1%)	94.6 (31.4%)	8.0 (2.7%)	44.7 (14.8%)	- (-)	- (-)	153.4 (51.0%)	17.9 (5.9%)	104.1 (34.6%)	179.0 (59.5%)
平成6年度	442.1	1.2 (0.3%)	56.6 (12.8%)	4.0 (0.9%)	247.7 (56.0%)	24.9 (5.6%)	107.5 (24.3%)	0.2 (0.0%)	115.5 (26.1%)	60.8 (13.8%)	265.9 (60.1%)
平成9年度	425.2	4.1 (1.0%)	162.0 (38.1%)	10.0 (2.3%)	121.4 (28.6%)	48.8 (11.5%)	71.6 (16.8%)	7.3 (1.7%)	0.0 (0.0%)	177.1 (41.7%)	248.1 (58.3%)
平成12年度	398.5	1.2 (0.3%)	122.1 (30.7%)	1.0 (0.3%)	79.1 (19.9%)	21.5 (5.4%)	92.7 (23.3%)	80.8 (20.3%)	0.3 (0.1%)	124.0 (31.1%)	274.2 (68.8%)
平成15年度	190.6	2.2 (1.1%)	56.6 (29.7%)	4.6 (2.4%)	66.4 (34.8%)	5.1 (2.7%)	55.2 (29.0%)	0.5 (0.3%)	0.0 (0.0%)	63.7 (33.4%)	126.9 (66.6%)
平成18年度	269.3	0.7 (0.3%)	93.1 (34.6%)	2.9 (1.1%)	83.5 (31.0%)	20.3 (7.5%)	65.6 (24.4%)	3.1 (1.2%)	0.0 (0.0%)	96.5 (35.8%)	172.8 (64.2%)
平成21年度	154.5	1.2 (0.8%)	39.8 (25.8%)	2.7 (1.8%)	40.2 (26.0%)	12.8 (8.3%)	41.8 (27.0%)	16.0 (10.4%)	12.1 (7.8%)	48.1 (31.2%)	94.3 (61.0%)
平成26年度	143.9	3.2 (2.2%)	28.3 (19.6%)	5.0 (3.5%)	71.1 (49.4%)	1.6 (1.1%)	25.7 (17.8%)	9.1 (6.3%)	37.1 (25.8%)	36.4 (25.3%)	70.4 (48.9%)

(単位:千人)

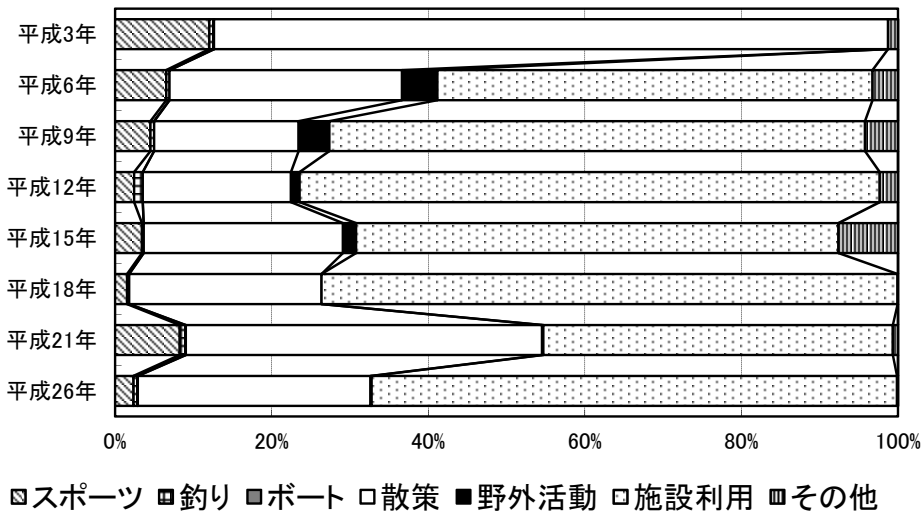
くさき
40. 草木ダム

ダム諸元			
湖名	くさきこ	堤高	140.0m
	草木湖	湛水面積	170ha
形式	重力式コンクリートダム	総貯水量	60,500,000m ³
使用目的	FNAWIP		

年間利用者数の推移(千人)



利用形態別利用率の推移



ダム湖及び周辺の利用状況

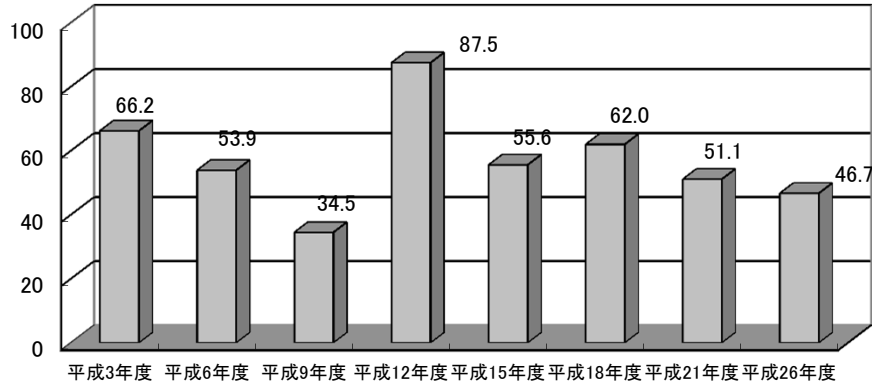
年度	総数	利用形態区分							利用場所別		
		スポーツ	釣り	ボート	散策	野外活動	施設利用	その他	ダム	湖面	湖畔
平成3年度	523.8	63.0 (12.0%)	3.1 (0.6%)	0.1 (0.0%)	450.9 (86.1%)	-	-	6.7 (1.3%)	53.9 (10.3%)	3.8 (0.7%)	466.1 (89.0%)
平成6年度	541.1	35.4 (6.5%)	2.2 (0.4%)	0.0 (0.0%)	160.6 (29.7%)	24.5 (4.5%)	300.8 (55.6%)	17.6 (3.3%)	39.5 (7.3%)	3.8 (0.7%)	497.8 (92.0%)
平成9年度	783.9	35.4 (4.5%)	3.7 (0.5%)	0.0 (0.0%)	144.7 (18.5%)	30.8 (3.9%)	536.3 (68.4%)	33.0 (4.2%)	31.7 (4.1%)	3.5 (0.5%)	748.6 (95.5%)
平成12年度	584.9	14.2 (2.4%)	6.4 (1.1%)	0.0 (0.0%)	110.7 (18.9%)	6.5 (1.1%)	433.5 (74.1%)	13.6 (2.3%)	22.3 (3.8%)	6.7 (1.1%)	555.8 (95.0%)
平成15年度	432.2	14.8 (3.4%)	0.9 (0.2%)	<0.1 (0.0%)	110.0 (25.5%)	7.2 (1.7%)	266.4 (61.6%)	32.9 (7.6%)	20.4 (4.7%)	1.0 (0.2%)	410.8 (95.0%)
平成18年度	515.7	7.8 (1.5%)	1.3 (0.2%)	0.2 (0.0%)	126.7 (24.6%)	0.0 (0.0%)	379.4 (73.6%)	0.3 (0.1%)	27.3 (5.3%)	1.4 (0.3%)	486.9 (94.4%)
平成21年度	193.9	16.0 (8.3%)	1.4 (0.7%)	0.2 (0.1%)	88.2 (45.5%)	0.3 (0.2%)	86.5 (44.6%)	1.3 (0.7%)	21.9 (11.3%)	1.5 (0.8%)	170.4 (87.9%)
平成26年度	375.0	8.8 (2.3%)	1.9 (0.5%)	0.3 (0.1%)	111.4 (29.7%)	0.5 (0.1%)	251.7 (67.1%)	0.5 (0.1%)	14.3 (3.8%)	2.2 (0.6%)	358.5 (95.6%)

(単位:千人)

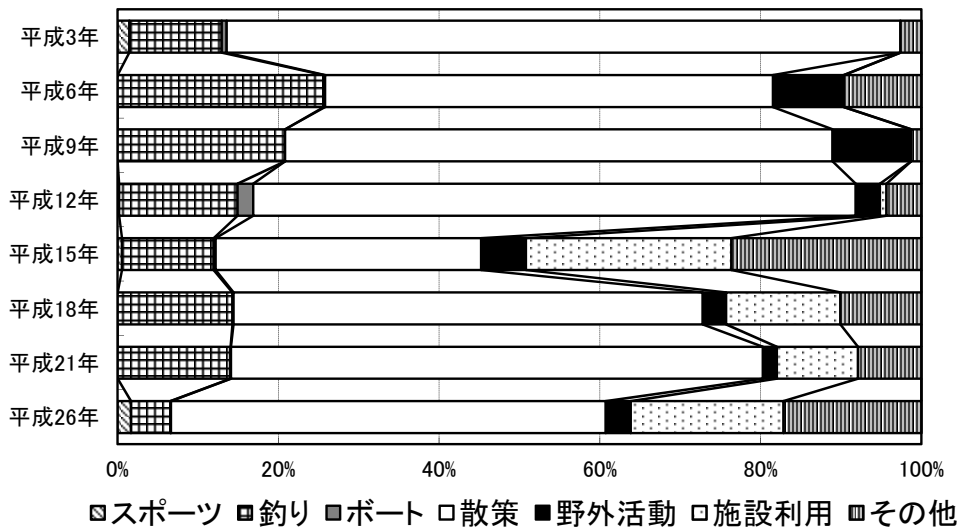
かわまた
41. 川俣ダム

ダム諸元			
湖名	かわまたこ	堤高	117.0m
	川俣湖	湛水面積	259ha
形式	アーチダム	総貯水量	87,600,000m3
使用目的	FNP		

年間利用者数の推移(千人)



利用形態別利用率の推移



ダム湖及び周辺の利用状況

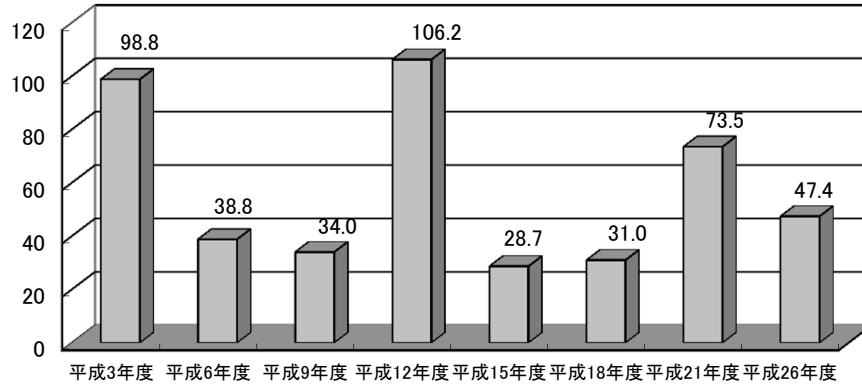
年度	総数	利用形態区分							利用場所別		
		スポーツ	釣り	ボート	散策	野外活動	施設利用	その他	ダム	湖面	湖畔
平成3年度	66.2	1.0 (1.4%)	7.6 (11.5%)	0.4 (0.6%)	55.5 (83.8%)	-	-	1.7 (2.6%)	<0.1 (0.1%)	8.0 (12.1%)	58.1 (87.8%)
平成6年度	53.9	0.0 (0.0%)	13.8 (25.6%)	<0.1 (0.2%)	30.1 (55.7%)	4.8 (8.8%)	0.0 (0.0%)	5.2 (9.7%)	0.0 (0.0%)	13.9 (25.8%)	40.0 (74.2%)
平成9年度	34.5	0.0 (0.0%)	7.2 (20.8%)	0.0 (0.0%)	23.5 (68.1%)	3.4 (9.8%)	0.0 (0.0%)	0.4 (1.3%)	0.2 (0.6%)	7.2 (20.8%)	27.1 (78.6%)
平成12年度	87.5	0.2 (0.2%)	12.9 (14.7%)	1.7 (1.9%)	65.6 (75.0%)	2.6 (3.0%)	0.7 (0.8%)	3.8 (4.4%)	5.1 (5.8%)	14.6 (16.7%)	67.8 (77.5%)
平成15年度	55.6	0.3 (0.5%)	6.3 (11.4%)	0.1 (0.2%)	18.4 (33.0%)	3.1 (5.6%)	14.2 (25.6%)	13.2 (23.7%)	4.8 (8.7%)	6.5 (11.6%)	44.3 (79.6%)
平成18年度	62.0	0.0 (0.0%)	8.8 (14.3%)	<0.1 (0.1%)	36.2 (58.4%)	1.8 (2.9%)	8.8 (14.2%)	6.3 (10.1%)	12.5 (20.1%)	8.9 (14.4%)	40.6 (65.5%)
平成21年度	51.1	0.0 (0.0%)	7.2 (14.0%)	<0.1 (0.1%)	33.8 (66.2%)	0.9 (1.7%)	5.2 (10.1%)	4.0 (7.9%)	8.7 (16.9%)	7.2 (14.1%)	35.2 (69.0%)
平成26年度	46.7	0.8 (1.7%)	2.3 (4.9%)	<0.1 (0.0%)	25.3 (54.1%)	1.4 (3.1%)	8.9 (19.0%)	8.0 (17.2%)	6.3 (13.5%)	3.5 (7.4%)	37.0 (79.1%)

(単位:千人)

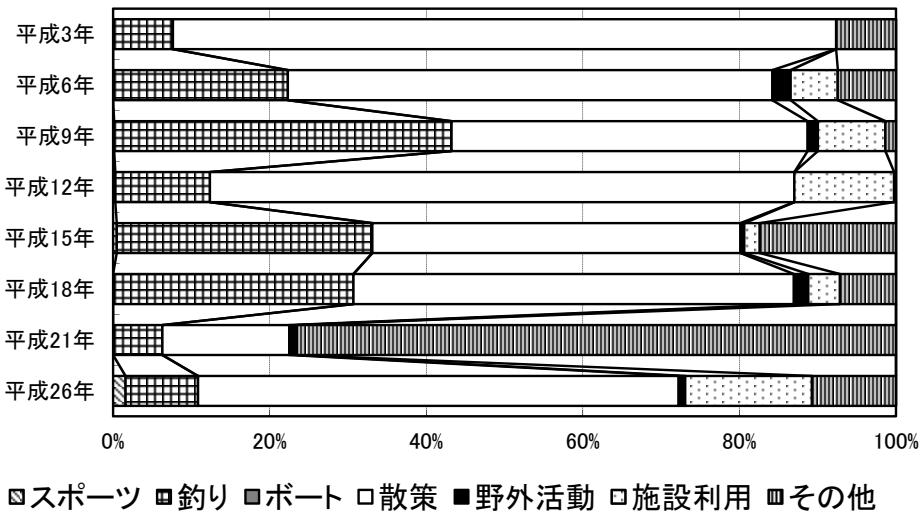
かわじ
42. 川治ダム

ダム諸元			
湖名	やしおこ	堤高	140.0m
	八汐湖	湛水面積	220ha
形式	アーチダム	総貯水量	83,000,000m ³
使用目的	FNAWI		

年間利用者数の推移(千人)



利用形態別利用率の推移



ダム湖及び周辺の利用状況

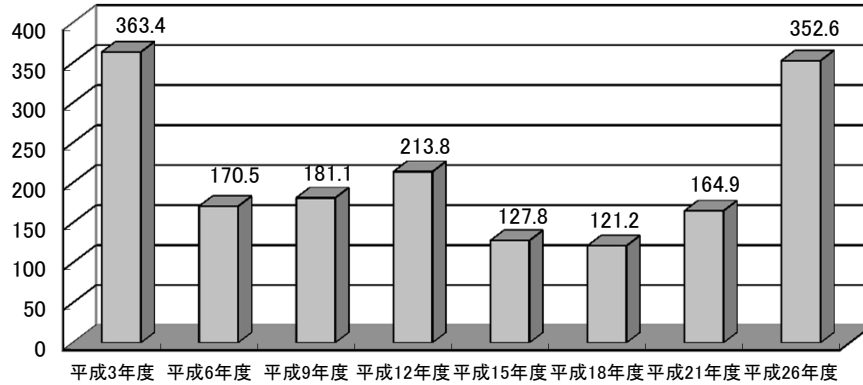
年度	総数	利用形態区分							利用場所別		
		スポーツ	釣り	ボート	散策	野外活動	施設利用	その他	ダム	湖面	湖畔
平成3年度	98.8	0.0 (0.0%)	7.5 (7.6%)	<0.1 (0.0%)	83.7 (84.7%)	-	-	7.6 (7.7%)	17.0 (17.2%)	7.5 (7.6%)	74.2 (75.1%)
平成6年度	38.8	0.0 (0.0%)	8.7 (22.3%)	0.0 (0.0%)	24.0 (61.9%)	0.9 (2.4%)	2.3 (6.0%)	2.9 (7.4%)	17.7 (45.8%)	8.9 (22.8%)	12.2 (31.4%)
平成9年度	34.0	<0.1 (0.1%)	14.6 (43.1%)	0.0 (0.0%)	15.4 (45.5%)	0.4 (1.3%)	2.9 (8.6%)	0.5 (1.3%)	12.2 (35.9%)	14.6 (43.1%)	7.1 (21.0%)
平成12年度	106.2	0.3 (0.3%)	12.8 (12.1%)	0.0 (0.0%)	79.3 (74.7%)	0.0 (0.0%)	13.5 (12.7%)	0.3 (0.2%)	60.2 (56.7%)	12.9 (12.2%)	33.1 (31.1%)
平成15年度	28.7	0.1 (0.5%)	9.4 (32.6%)	0.0 (0.0%)	13.5 (47.0%)	0.1 (0.5%)	0.6 (2.0%)	5.0 (17.4%)	8.6 (30.2%)	9.5 (33.1%)	10.5 (36.7%)
平成18年度	31.0	0.0 (0.0%)	9.5 (30.7%)	0.0 (0.0%)	17.4 (56.2%)	0.6 (1.8%)	1.3 (4.0%)	2.2 (7.2%)	11.6 (37.4%)	10.9 (35.2%)	8.5 (27.4%)
平成21年度	73.5	0.0 (0.0%)	4.6 (6.3%)	0.0 (0.0%)	11.9 (16.2%)	0.7 (1.0%)	0.0 (0.0%)	56.2 (76.5%)	29.7 (40.5%)	41.2 (56.1%)	2.5 (3.4%)
平成26年度	47.4	0.8 (1.6%)	4.4 (9.3%)	0.0 (0.0%)	29.1 (61.4%)	0.4 (0.8%)	7.7 (16.2%)	5.1 (10.7%)	17.7 (37.3%)	4.5 (9.6%)	25.2 (53.1%)

(単位:千人)

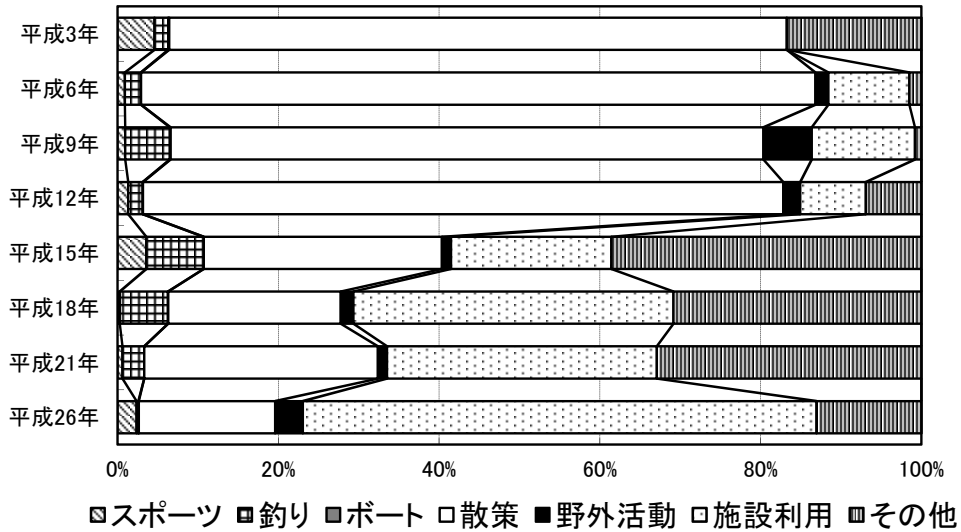
いかり
43. 五十里ダム

ダム諸元			
湖名	いかりこ	堤高	112.0m
	五十里湖	湛水面積	310ha
形式	重力式コンクリートダム	総貯水量	55,000,000m ³
使用目的	FNP		

年間利用者数の推移(千人)



利用形態別利用率の推移



ダム湖及び周辺の利用状況

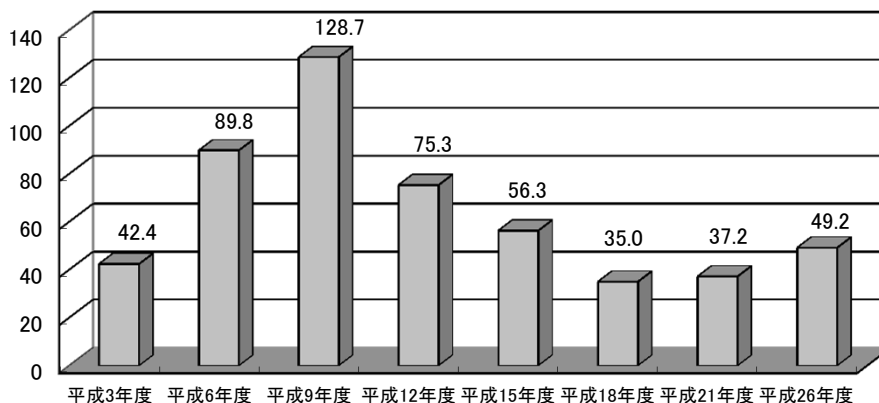
年度	総数	利用形態区分							利用場所別		
		スポーツ	釣り	ボート	散策	野外活動	施設利用	その他	ダム	湖面	湖畔
平成3年度	363.4	16.6 (4.6%)	6.3 (1.7%)	0.4 (0.1%)	279.3 (76.8%)	-	-	60.9 (16.8%)	13.7 (3.8%)	22.3 (6.1%)	327.5 (90.1%)
平成6年度	170.5	1.5 (0.9%)	3.4 (2.0%)	0.0 (0.0%)	143.0 (83.9%)	2.8 (1.6%)	17.2 (10.1%)	2.6 (1.5%)	0.8 (0.4%)	4.4 (2.6%)	165.3 (97.0%)
平成9年度	181.1	1.7 (0.9%)	10.0 (5.5%)	0.2 (0.1%)	133.5 (73.7%)	10.9 (6.0%)	23.3 (12.8%)	1.5 (0.8%)	12.1 (6.7%)	11.6 (6.4%)	157.4 (86.9%)
平成12年度	213.8	2.8 (1.3%)	3.9 (1.8%)	<0.1 (0.0%)	170.4 (79.7%)	4.5 (2.1%)	17.4 (8.2%)	14.8 (6.9%)	46.3 (21.7%)	12.9 (6.0%)	154.6 (72.3%)
平成15年度	127.8	4.6 (3.6%)	9.1 (7.1%)	0.0 (0.0%)	37.9 (29.6%)	1.5 (1.1%)	25.5 (19.9%)	49.3 (38.6%)	15.2 (11.9%)	24.3 (19.0%)	88.3 (69.1%)
平成18年度	121.2	0.3 (0.3%)	7.3 (6.0%)	<0.1 (0.0%)	26.0 (21.5%)	1.9 (1.6%)	48.3 (39.8%)	37.4 (30.9%)	16.6 (13.7%)	8.2 (6.8%)	96.4 (79.5%)
平成21年度	164.9	1.0 (0.6%)	4.5 (2.7%)	0.0 (0.0%)	48.0 (29.1%)	1.9 (1.1%)	55.4 (33.6%)	54.3 (32.9%)	11.5 (7.0%)	4.9 (3.0%)	148.6 (90.1%)
平成26年度	352.6	8.3 (2.4%)	0.8 (0.2%)	0.2 (0.1%)	59.8 (17.0%)	12.1 (3.4%)	225.3 (63.9%)	46.1 (13.1%)	9.8 (2.8%)	1.1 (0.3%)	341.8 (96.9%)

(単位:千人)

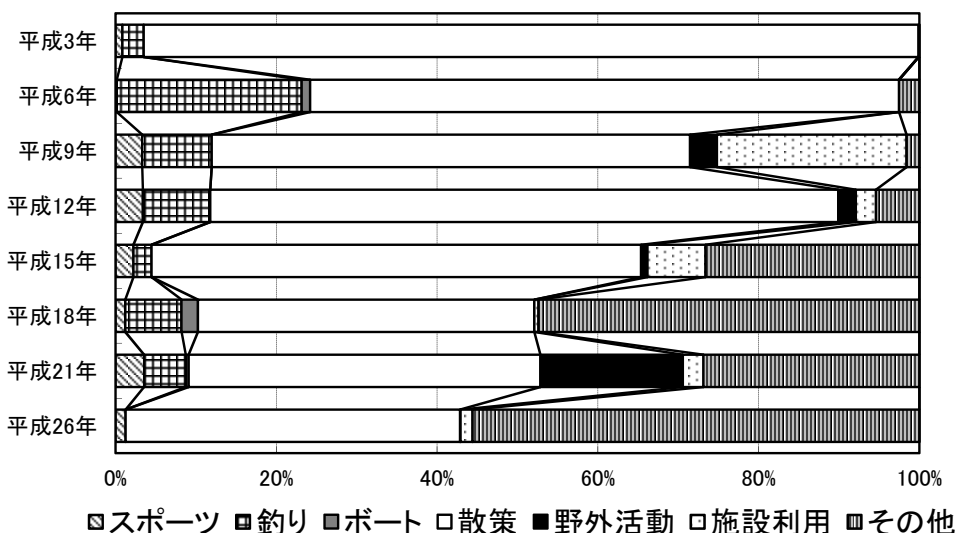
ふたせ
44. 二瀬ダム

ダム諸元			
湖名	ちちぶこ	堤高	95.0m
	秩父湖	湛水面積	76ha
形式	アーチダム	総貯水量	26,900,000m ³
使用目的	FNP		

年間利用者数の推移(千人)



利用形態別利用率の推移



ダム湖及び周辺の利用状況

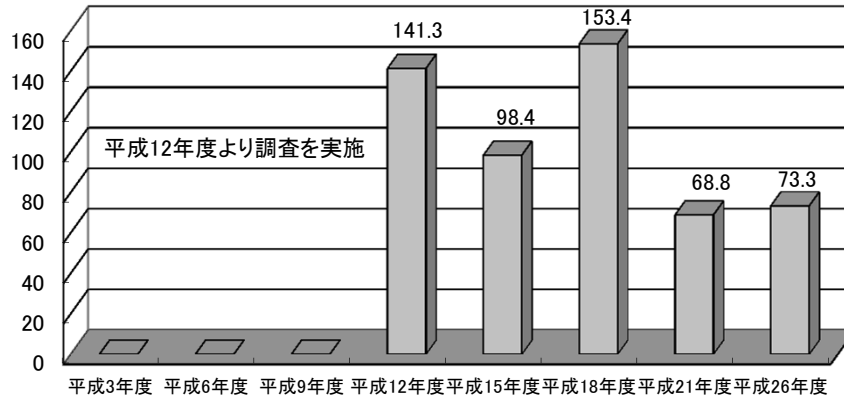
年度	総数	利用形態区分							利用場所別		
		スポーツ	釣り	ボート	散策	野外活動	施設利用	その他	ダム	湖面	湖畔
平成3年度	42.4	0.4 (0.8%)	1.1 (2.6%)	0.0 (0.0%)	40.8 (96.4%)	- -	- -	<0.1 (0.1%)	4.5 (10.5%)	1.1 (2.6%)	36.8 (86.8%)
平成6年度	89.8	0.1 (0.1%)	20.6 (23.0%)	1.0 (1.1%)	65.8 (73.3%)	0.0 (0.0%)	0.0 (0.0%)	2.3 (2.5%)	5.3 (5.9%)	23.8 (26.5%)	60.7 (67.6%)
平成9年度	128.7	4.3 (3.3%)	11.1 (8.6%)	0.0 (0.0%)	76.6 (59.5%)	4.3 (3.4%)	30.4 (23.6%)	2.1 (1.6%)	24.1 (18.7%)	11.7 (9.1%)	92.9 (72.2%)
平成12年度	75.3	2.6 (3.4%)	6.3 (8.4%)	0.0 (0.0%)	58.9 (78.1%)	1.6 (2.2%)	1.9 (2.5%)	4.1 (5.4%)	12.4 (16.5%)	8.2 (10.9%)	54.7 (72.7%)
平成15年度	56.3	1.2 (2.2%)	1.3 (2.3%)	0.0 (0.0%)	34.3 (60.9%)	0.5 (0.8%)	4.1 (7.2%)	15.0 (26.6%)	16.7 (29.7%)	1.3 (2.4%)	38.2 (67.9%)
平成18年度	35.0	0.4 (1.2%)	2.4 (7.0%)	0.7 (2.0%)	14.6 (41.8%)	0.0 (0.0%)	0.2 (0.5%)	16.6 (47.4%)	5.0 (14.4%)	3.2 (9.0%)	26.8 (76.5%)
平成21年度	37.2	1.3 (3.5%)	1.9 (5.2%)	0.1 (0.3%)	16.3 (43.8%)	6.6 (17.7%)	1.0 (2.6%)	10.0 (26.9%)	4.0 (10.8%)	4.0 (10.8%)	29.2 (78.4%)
平成26年度	49.2	0.6 (1.2%)	0.0 (0.0%)	0.0 (0.0%)	20.5 (41.6%)	<0.1 (0.0%)	0.7 (1.5%)	27.3 (55.6%)	3.4 (6.9%)	9.6 (19.6%)	36.2 (73.6%)

(単位:千人)

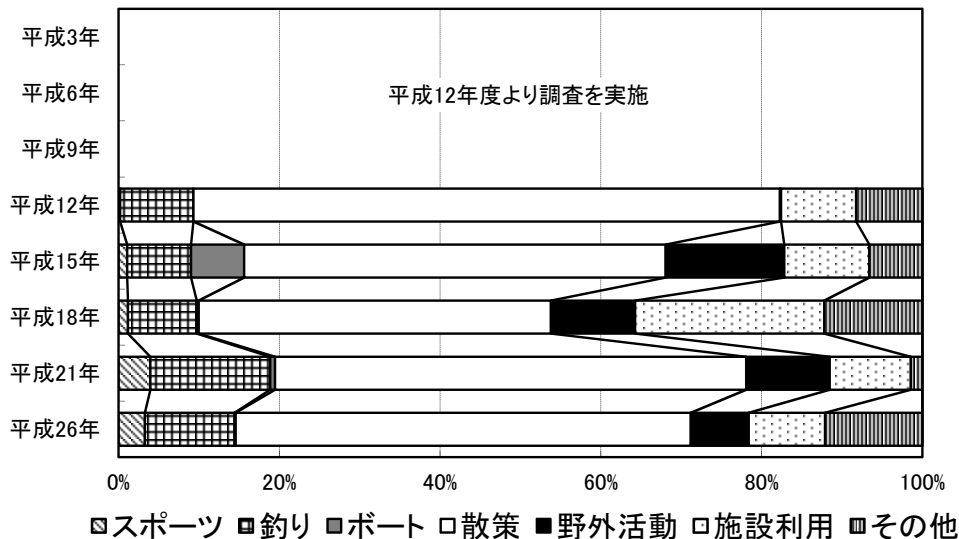
うらやま
45. 浦山ダム

ダム諸元			
湖名	ちちぶさくらこ	堤高	156.0m
	秩父さくら湖	湛水面積	120ha
形式	重力式コンクリートダム	総貯水量	58,000,000m ³
使用目的	FNWP		

年間利用者数の推移(千人)



利用形態別利用率の推移



ダム湖及び周辺の利用状況

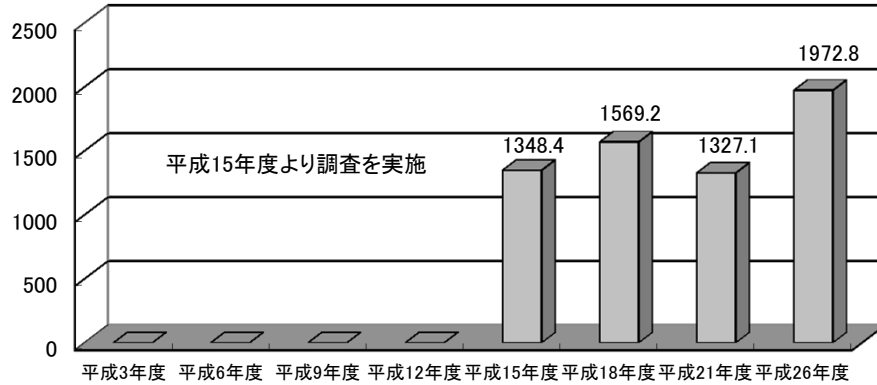
年度	総数	利用形態区分							利用場所別		
		スポーツ	釣り	ボート	散策	野外活動	施設利用	その他	ダム	湖面	湖畔
平成3年度	-	-	-	-	-	-	-	-	-	-	-
平成6年度	-	-	-	-	-	-	-	-	-	-	-
平成9年度	-	-	-	-	-	-	-	-	-	-	-
平成12年度	141.3	0.3 (0.2%)	12.9 (9.1%)	0.0 (0.0%)	103.1 (73.0%)	0.2 (0.1%)	13.2 (9.3%)	11.7 (8.3%)	0.0 (0.0%)	13.2 (9.3%)	128.1 (90.7%)
平成15年度	98.4	1.0 (1.0%)	7.8 (7.9%)	6.5 (6.6%)	51.6 (52.4%)	14.5 (14.8%)	10.4 (10.6%)	6.5 (6.6%)	0.0 (0.0%)	14.3 (14.6%)	84.1 (85.4%)
平成18年度	153.4	1.8 (1.2%)	13.1 (8.6%)	0.4 (0.2%)	67.2 (43.8%)	16.1 (10.5%)	36.1 (23.5%)	18.7 (12.2%)	65.9 (42.9%)	13.6 (8.8%)	74.0 (48.2%)
平成21年度	68.8	2.7 (3.9%)	10.3 (14.9%)	0.4 (0.6%)	40.3 (58.6%)	7.2 (10.4%)	6.9 (10.1%)	1.0 (1.4%)	25.4 (37.0%)	10.9 (15.8%)	32.4 (47.2%)
平成26年度	73.3	2.4 (3.3%)	8.2 (11.1%)	0.1 (0.1%)	41.5 (56.6%)	5.3 (7.2%)	7.0 (9.5%)	8.9 (12.1%)	29.3 (39.9%)	10.8 (14.7%)	33.3 (45.4%)

(単位:千人)

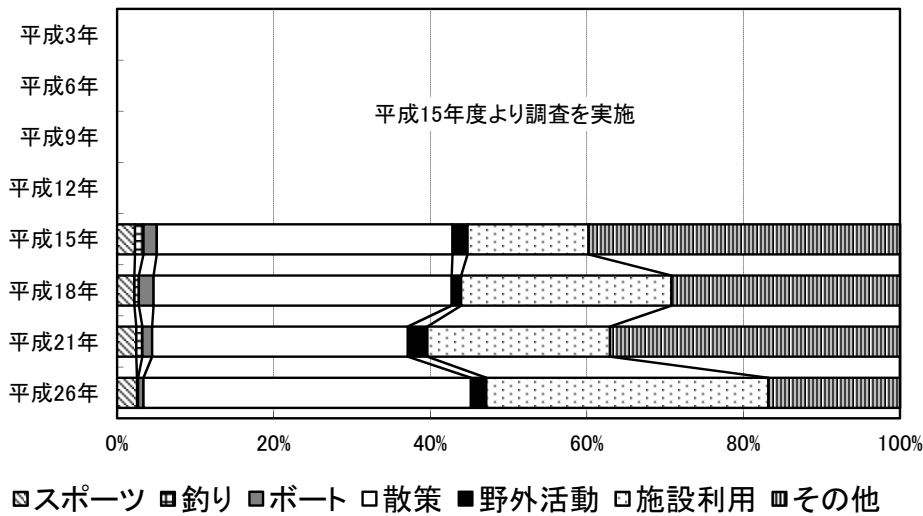
みやがせ
46. 宮ヶ瀬ダム

ダム諸元			
湖名	みやがせこ	堤高	156.0m
	宮ヶ瀬湖	湛水面積	460ha
形式	重力式コンクリートダム	総貯水量	193,000,000m ³
使用目的	FNWP		

年間利用者数の推移(千人)



利用形態別利用率の推移



■スポーツ ■釣り ■ボート □散策 ■野外活動 □施設利用 ■その他

ダム湖及び周辺の利用状況

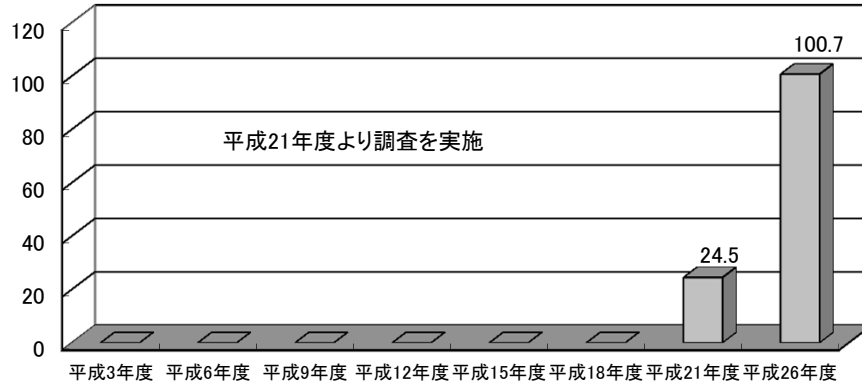
年度	総数	利用形態区分							利用場所別		
		スポーツ	釣り	ボート	散策	野外活動	施設利用	その他	ダム	湖面	湖畔
平成3年度	-	-	-	-	-	-	-	-	-	-	-
平成6年度	-	-	-	-	-	-	-	-	-	-	-
平成9年度	-	-	-	-	-	-	-	-	-	-	-
平成12年度	-	-	-	-	-	-	-	-	-	-	-
平成15年度	1348.4	30.8 (2.3%)	14.6 (1.1%)	22.9 (1.7%)	509.4 (37.8%)	25.7 (1.9%)	208.6 (15.5%)	536.4 (39.8%)	16.7 (1.2%)	49.4 (3.7%)	1282.4 (95.1%)
平成18年度	1569.2	34.5 (2.2%)	9.0 (0.6%)	29.6 (1.9%)	597.7 (38.1%)	18.7 (1.2%)	421.6 (26.9%)	458.2 (29.2%)	103.4 (6.6%)	48.3 (3.1%)	1417.5 (90.3%)
平成21年度	1327.1	32.4 (2.4%)	10.4 (0.8%)	16.5 (1.2%)	433.6 (32.7%)	33.2 (2.5%)	309.4 (23.3%)	491.6 (37.0%)	76.9 (5.8%)	28.8 (2.2%)	1221.4 (92.0%)
平成26年度	1972.8	50.2 (2.5%)	2.5 (0.1%)	13.6 (0.7%)	825.1 (41.8%)	39.0 (2.0%)	710.8 (36.0%)	331.7 (16.8%)	121.6 (6.2%)	34.6 (1.8%)	1816.6 (92.1%)

(単位:千人)

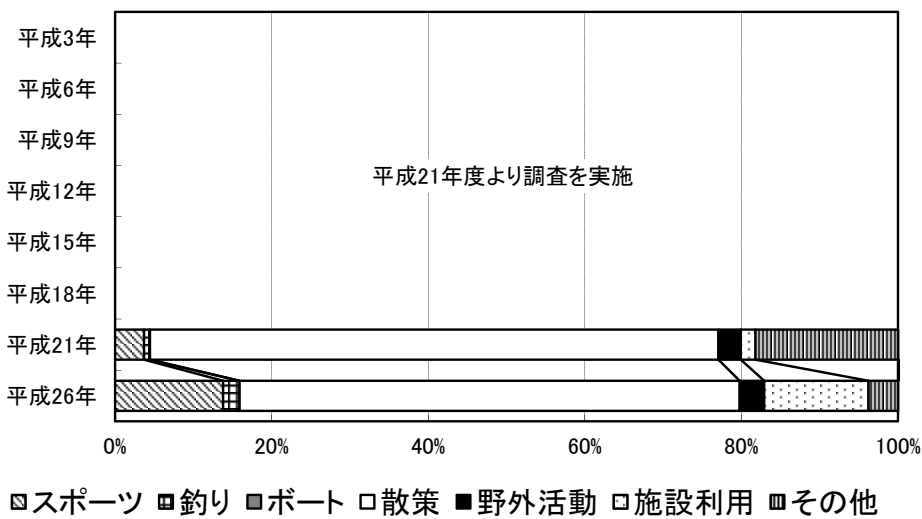
たきざわ
47. 滝沢ダム

ダム諸元			
湖名	おくちぶもみじこ	堤高	132.0m
	奥秩父もみじ湖	湛水面積	145ha
形式	重力式コンクリートダム	総貯水量	63,000,000m ³
使用目的	FNWP		

年間利用者数の推移(千人)



利用形態別利用率の推移



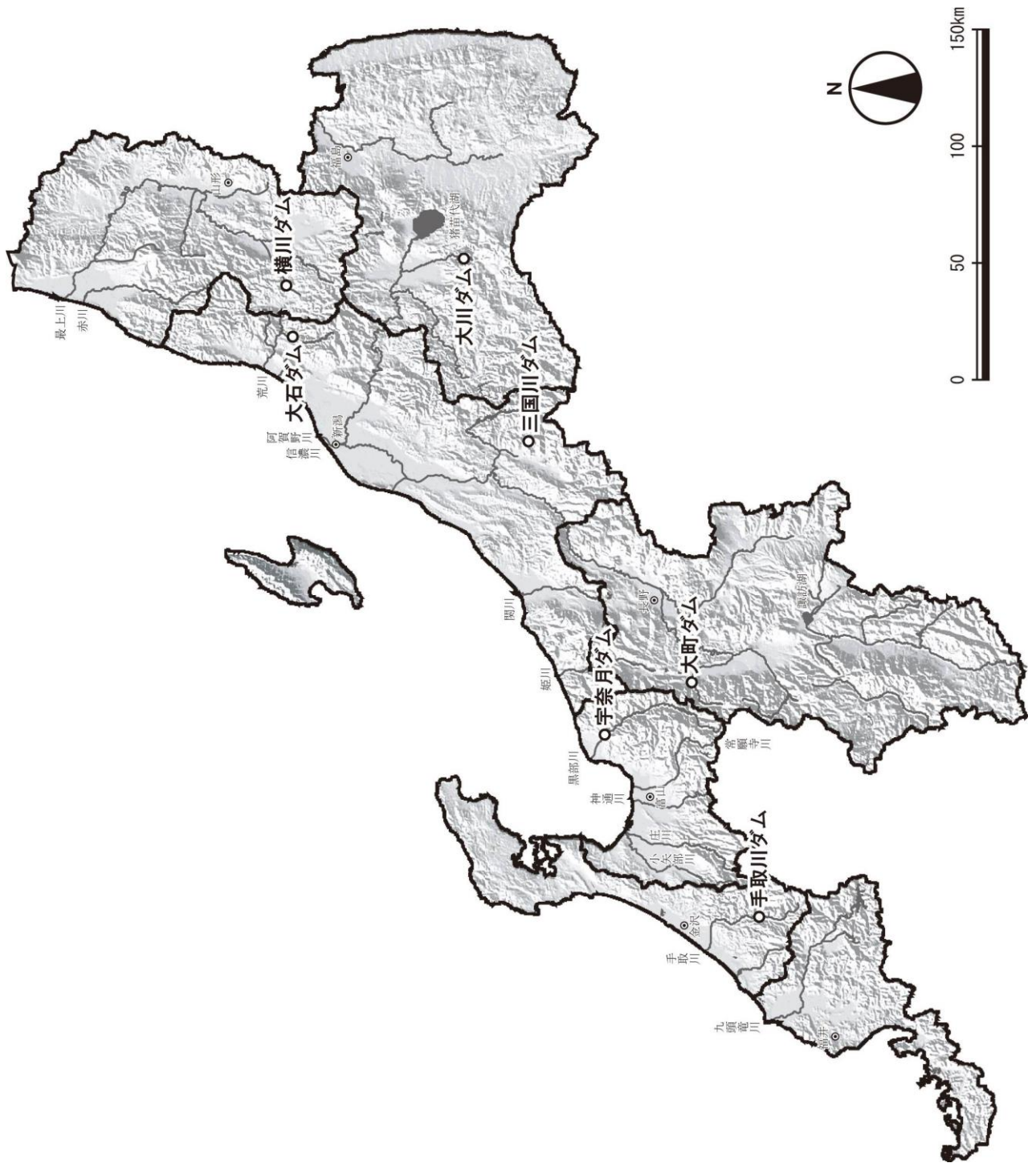
■スポーツ ■釣り ■ボート □散策 ■野外活動 □施設利用 ■その他

ダム湖及び周辺の利用状況

年度	総数	利用形態区分							利用場所別		
		スポーツ	釣り	ボート	散策	野外活動	施設利用	その他	ダム	湖面	湖畔
平成3年度	-	-	-	-	-	-	-	-	-	-	-
平成6年度	-	-	-	-	-	-	-	-	-	-	-
平成9年度	-	-	-	-	-	-	-	-	-	-	-
平成12年度	-	-	-	-	-	-	-	-	-	-	-
平成15年度	-	-	-	-	-	-	-	-	-	-	-
平成18年度	-	-	-	-	-	-	-	-	-	-	-
平成21年度	24.5	0.9 (3.7%)	0.2 (0.8%)	0.0 (0.0%)	17.8 (72.6%)	0.7 (2.9%)	0.5 (1.9%)	4.5 (18.2%)	14.1 (57.4%)	0.2 (0.8%)	10.3 (41.8%)
平成26年度	100.7	13.9 (13.8%)	2.1 (2.1%)	0.0 (0.0%)	64.3 (63.9%)	3.2 (3.1%)	13.4 (13.3%)	3.8 (3.8%)	53.4 (53.1%)	2.1 (2.1%)	45.1 (44.8%)

(単位:千人)

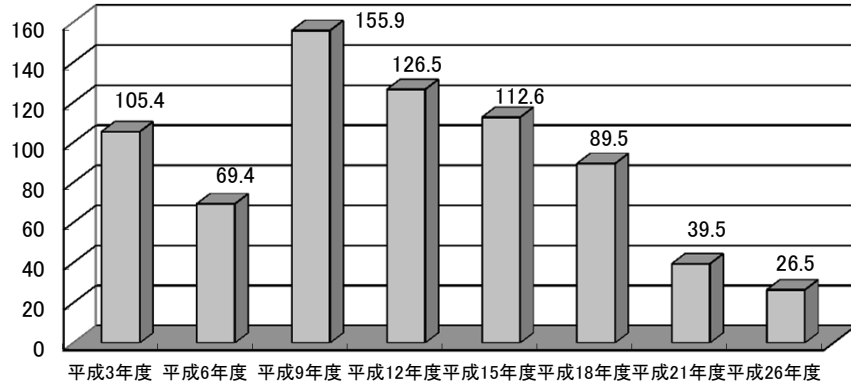
Ⅲ－４．北陸地方



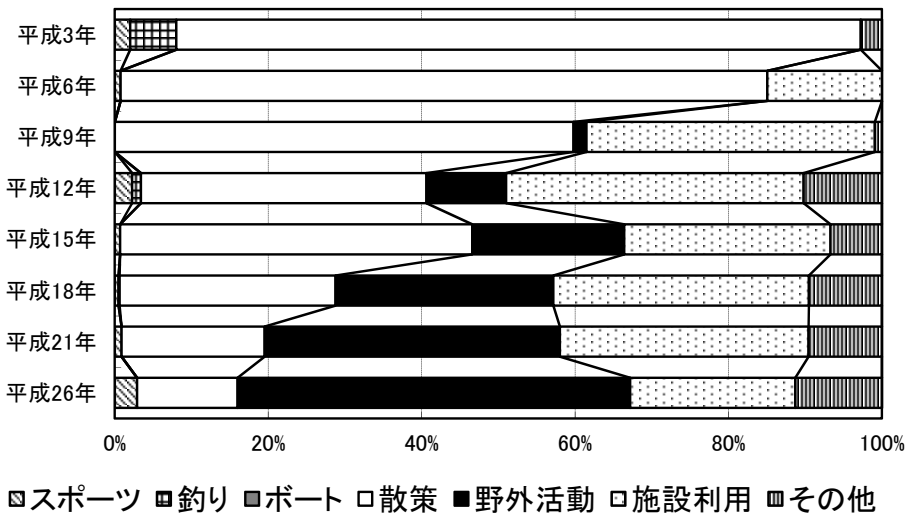
おいしい
48. 大石ダム

ダム諸元			
湖名	おいしいこ	堤高	87.0m
	おいしい湖	湛水面積	110ha
形式	重力式コンクリートダム	総貯水量	22,800,000m ³
使用目的	FP		

年間利用者数の推移(千人)



利用形態別利用率の推移



ダム湖及び周辺の利用状況

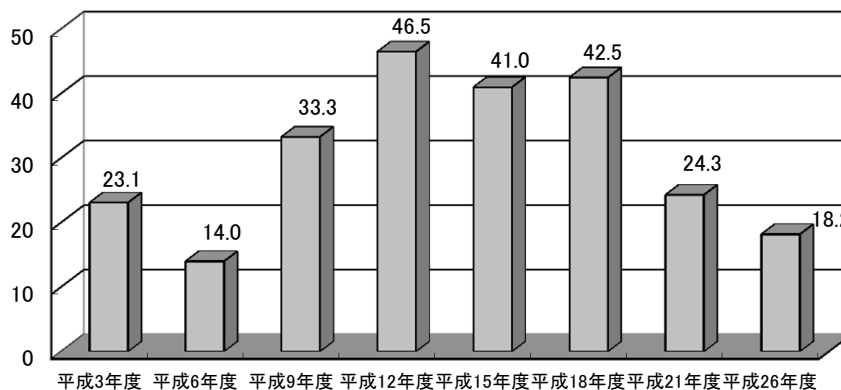
年度	総数	利用形態区分						利用場所別			
		スポーツ	釣り	ボート	散策	野外活動	施設利用	その他	ダム	湖面	湖畔
平成3年度	105.4	2.1 (2.0%)	6.3 (6.0%)	0.0 (0.0%)	94.1 (89.2%)	- (-)	- (-)	2.9 (2.8%)	16.7 (15.9%)	7.6 (7.2%)	81.1 (76.9%)
平成6年度	69.4	0.5 (0.7%)	0.0 (0.0%)	0.0 (0.0%)	58.5 (84.3%)	0.0 (0.0%)	10.4 (14.9%)	0.0 (0.0%)	17.0 (24.5%)	0.0 (0.0%)	52.4 (75.5%)
平成9年度	155.9	0.0 (0.0%)	0.0 (0.0%)	0.0 (0.0%)	93.2 (59.8%)	2.6 (1.7%)	58.6 (37.6%)	1.4 (0.9%)	49.7 (31.9%)	0.0 (0.0%)	106.2 (68.1%)
平成12年度	126.5	2.8 (2.2%)	1.5 (1.2%)	0.0 (0.0%)	47.1 (37.2%)	13.1 (10.4%)	49.0 (38.8%)	12.9 (10.2%)	44.8 (35.4%)	1.5 (1.2%)	80.2 (63.4%)
平成15年度	112.6	0.8 (0.7%)	0.0 (0.0%)	0.0 (0.0%)	51.7 (45.9%)	22.3 (19.8%)	30.3 (26.9%)	7.6 (6.7%)	32.5 (28.8%)	0.0 (0.0%)	80.2 (71.2%)
平成18年度	89.5	0.4 (0.5%)	0.0 (0.0%)	0.1 (0.1%)	25.2 (28.2%)	25.4 (28.4%)	29.8 (33.3%)	8.5 (9.5%)	14.4 (16.0%)	0.1 (0.1%)	75.1 (83.8%)
平成21年度	39.5	0.3 (0.9%)	0.0 (0.0%)	0.0 (0.0%)	7.4 (18.7%)	15.2 (38.5%)	12.8 (32.4%)	3.8 (9.6%)	4.0 (10.2%)	0.2 (0.4%)	35.3 (89.5%)
平成26年度	26.5	0.8 (2.9%)	0.0 (0.0%)	0.0 (0.0%)	3.5 (13.1%)	13.5 (51.2%)	5.7 (21.5%)	3.0 (11.3%)	2.6 (9.9%)	<0.1 (0.3%)	23.8 (89.8%)

(単位:千人)

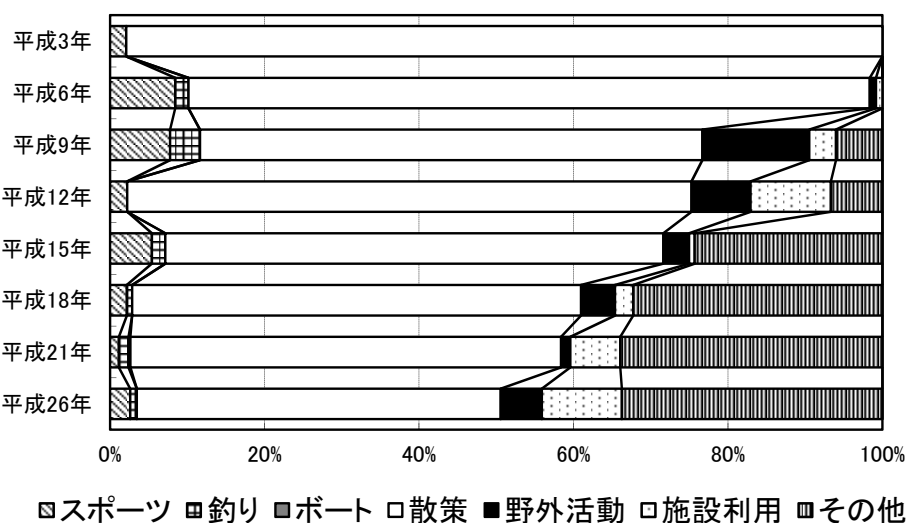
おおかわ
49. 大川ダム

ダム諸元			
湖名	わかさとこ	堤高	75.0m
	若郷湖	湛水面積	190ha
形式	重力式コンクリートダム	総貯水量	57,500,000m ³
使用目的	FNAWIP		

年間利用者数の推移(千人)



利用形態別利用率の推移



ダム湖及び周辺の利用状況

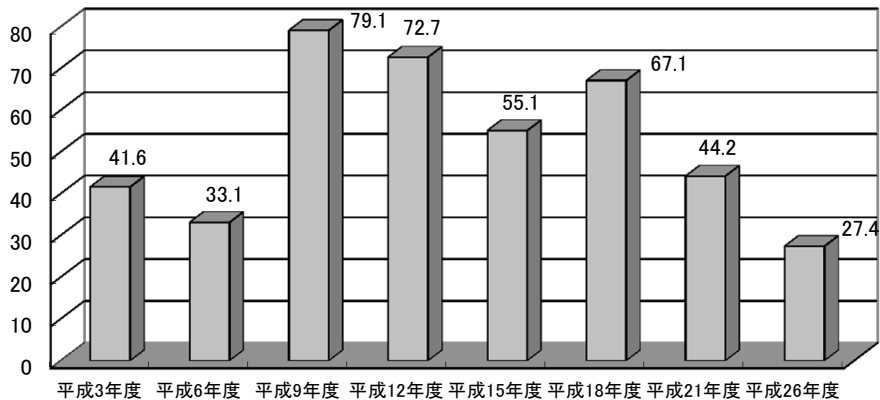
年度	総数	利用形態区分							利用場所別		
		スポーツ	釣り	ボート	散策	野外活動	施設利用	その他	ダム	湖面	湖畔
平成3年度	23.1	0.5 (2.1%)	0.0 (0.0%)	0.0 (0.0%)	22.7 (97.9%)	- -	- -	0.0 (0.0%)	0.8 (3.5%)	0.0 (0.0%)	22.3 (96.5%)
平成6年度	14.0	1.2 (8.4%)	0.2 (1.7%)	0.0 (0.0%)	12.3 (88.2%)	0.1 (0.8%)	0.1 (0.8%)	0.0 (0.0%)	1.0 (7.0%)	0.2 (1.7%)	12.8 (91.3%)
平成9年度	33.3	2.6 (7.8%)	1.3 (3.9%)	0.0 (0.0%)	21.7 (65.0%)	4.6 (13.8%)	1.2 (3.5%)	2.0 (6.0%)	1.0 (2.9%)	1.3 (4.0%)	31.0 (93.1%)
平成12年度	46.5	1.0 (2.2%)	0.0 (0.0%)	0.0 (0.0%)	33.9 (73.1%)	3.6 (7.6%)	4.8 (10.4%)	3.1 (6.7%)	0.6 (1.2%)	0.0 (0.0%)	45.9 (98.8%)
平成15年度	41.0	2.2 (5.4%)	0.7 (1.7%)	0.0 (0.0%)	26.4 (64.5%)	1.4 (3.3%)	0.3 (0.7%)	10.0 (24.3%)	1.4 (3.5%)	2.6 (6.3%)	37.0 (90.2%)
平成18年度	42.5	0.9 (2.2%)	0.3 (0.7%)	0.0 (0.0%)	24.7 (58.1%)	1.9 (4.4%)	1.0 (2.3%)	13.7 (32.3%)	10.4 (24.4%)	0.3 (0.7%)	31.9 (74.9%)
平成21年度	24.3	0.3 (1.1%)	0.3 (1.3%)	<0.1 (0.2%)	13.6 (55.8%)	0.3 (1.2%)	1.6 (6.5%)	8.3 (34.0%)	6.0 (24.8%)	0.4 (1.8%)	17.8 (73.4%)
平成26年度	18.2	0.5 (2.6%)	0.2 (0.8%)	0.0 (0.0%)	8.6 (47.1%)	1.0 (5.3%)	1.9 (10.4%)	6.2 (33.7%)	0.4 (2.0%)	1.4 (7.9%)	16.4 (90.1%)

(単位:千人)

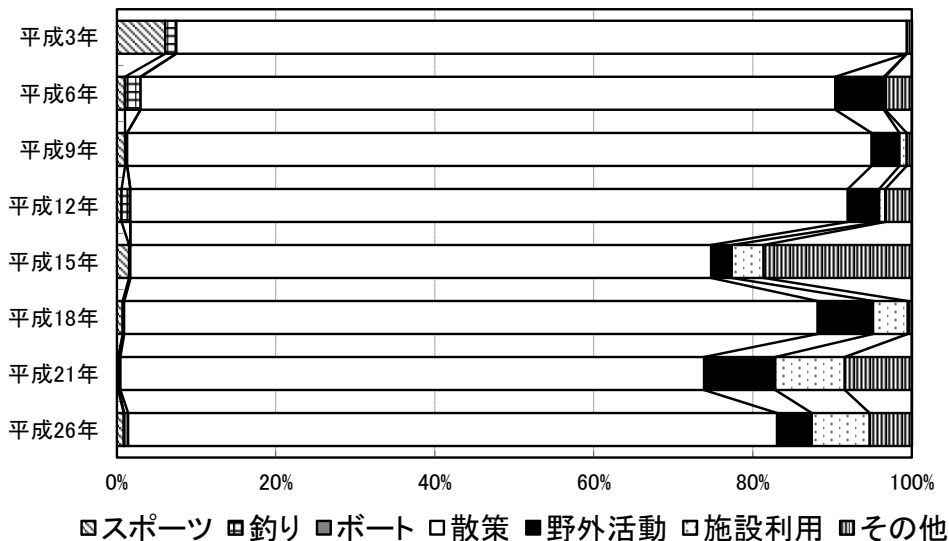
おおまち
50. 大町ダム

ダム諸元			
湖名	りゅうじんこ	堤高	107.0m
	龍神湖	湛水面積	110ha
形式	重力式コンクリートダム	総貯水量	33,900,000m ³
使用目的	FNWP		

年間利用者数の推移(千人)



利用形態別利用率の推移



ダム湖及び周辺の利用状況

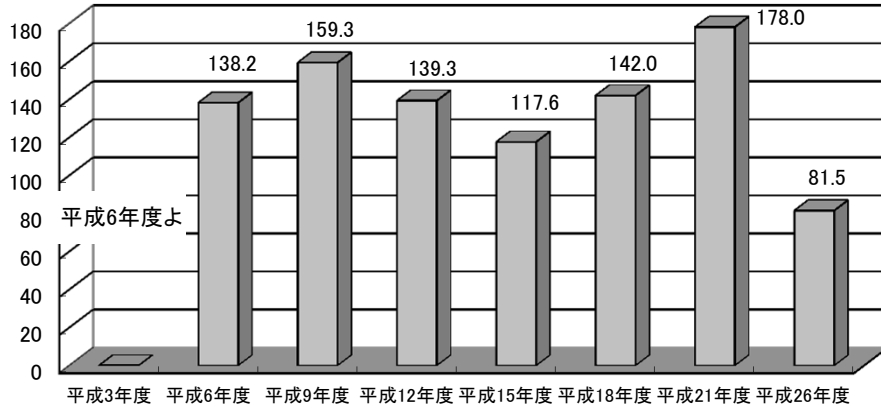
年度	総数	利用形態区分							利用場所別		
		スポーツ	釣り	ボート	散策	野外活動	施設利用	その他	ダム	湖面	湖畔
平成3年度	41.6	2.5 (6.1%)	0.6 (1.4%)	0.0 (0.0%)	38.2 (91.9%)	- -	- -	0.3 (0.6%)	4.8 (11.6%)	0.6 (1.4%)	36.2 (87.1%)
平成6年度	33.1	0.3 (1.0%)	0.7 (2.0%)	0.0 (0.0%)	28.9 (87.4%)	2.0 (6.1%)	<0.1 (0.2%)	1.1 (3.4%)	5.5 (16.6%)	0.9 (2.8%)	26.7 (80.6%)
平成9年度	79.1	0.8 (1.0%)	0.2 (0.3%)	0.0 (0.0%)	74.1 (93.7%)	2.8 (3.5%)	0.7 (0.9%)	0.5 (0.6%)	9.4 (11.9%)	0.2 (0.3%)	69.5 (87.9%)
平成12年度	72.7	0.4 (0.6%)	0.8 (1.1%)	0.0 (0.0%)	65.6 (90.2%)	2.9 (3.9%)	0.6 (0.8%)	2.4 (3.4%)	18.7 (25.7%)	1.2 (1.6%)	52.8 (72.7%)
平成15年度	55.1	0.8 (1.5%)	<0.1 (0.1%)	0.0 (0.0%)	40.2 (73.1%)	1.4 (2.6%)	2.2 (4.0%)	10.3 (18.7%)	10.6 (19.2%)	<0.1 (0.1%)	44.4 (80.7%)
平成18年度	67.1	0.5 (0.7%)	0.1 (0.2%)	0.0 (0.0%)	58.5 (87.3%)	4.7 (6.9%)	2.9 (4.4%)	0.4 (0.5%)	23.7 (35.4%)	<0.1 (0.1%)	43.3 (64.5%)
平成21年度	44.2	<0.1 (0.1%)	<0.1 (0.1%)	<0.1 (0.2%)	32.5 (73.4%)	4.0 (9.0%)	3.9 (8.7%)	3.7 (8.4%)	13.7 (30.9%)	0.1 (0.3%)	30.4 (68.8%)
平成26年度	27.4	0.2 (0.9%)	<0.1 (0.0%)	0.1 (0.5%)	22.4 (81.6%)	1.2 (4.4%)	2.0 (7.3%)	1.5 (5.3%)	2.1 (7.7%)	0.2 (0.5%)	25.1 (91.8%)

(単位:千人)

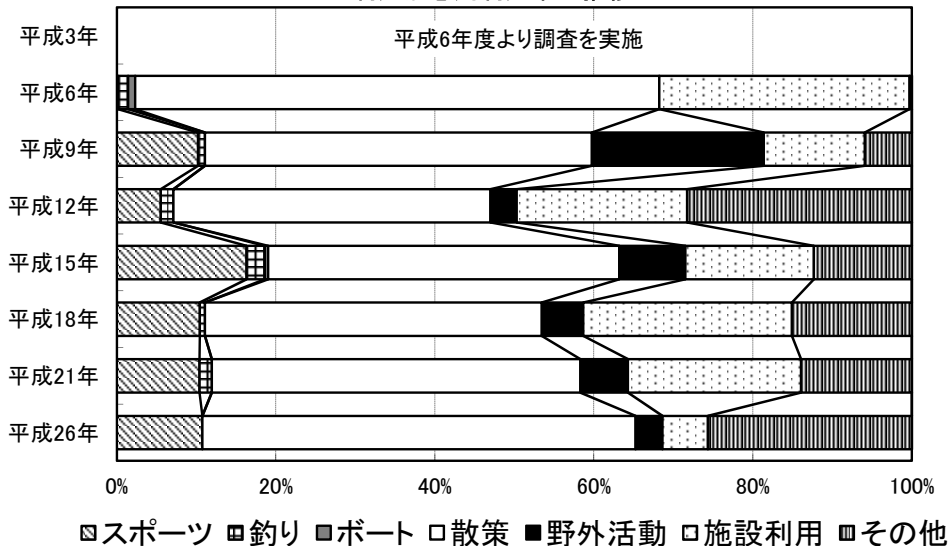
さぐりがわ
51. 三国川ダム

ダム諸元			
湖名	しゃくなげこ	堤高	119.5m
	しゃくなげ湖	湛水面積	76ha
形式	ロックフィルダム	総貯水量	27,500,000m ³
使用目的	FNWP		

年間利用者数の推移(千人)



利用形態別利用率の推移



ダム湖及び周辺の利用状況

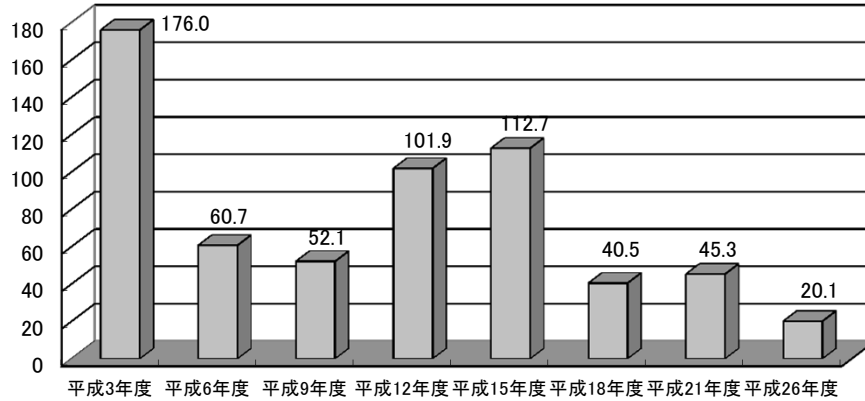
年度	総数	利用形態区分							利用場所別		
		スポーツ	釣り	ボート	散策	野外活動	施設利用	その他	ダム	湖面	湖畔
平成3年度	-	-	-	-	-	-	-	-	-	-	-
平成6年度	138.2	0.2 (0.1%)	1.8 (1.3%)	1.2 (0.9%)	91.1 (65.9%)	0.0 (0.0%)	43.5 (31.5%)	0.4 (0.3%)	25.1 (18.2%)	3.1 (2.2%)	110.0 (79.6%)
平成9年度	159.3	16.2 (10.2%)	1.4 (0.9%)	0.0 (0.0%)	77.5 (48.7%)	34.4 (21.6%)	20.2 (12.7%)	9.4 (5.9%)	0.0 (0.0%)	12.0 (7.6%)	147.2 (92.4%)
平成12年度	139.3	7.7 (5.5%)	2.2 (1.6%)	0.0 (0.0%)	55.6 (39.9%)	4.6 (3.3%)	29.9 (21.4%)	39.4 (28.3%)	16.6 (12.0%)	7.4 (5.3%)	115.2 (82.7%)
平成15年度	117.6	19.2 (16.3%)	2.7 (2.3%)	0.5 (0.4%)	52.0 (44.2%)	9.8 (8.3%)	19.0 (16.2%)	14.5 (12.3%)	4.5 (3.8%)	6.2 (5.3%)	106.9 (90.9%)
平成18年度	142.0	14.8 (10.4%)	0.9 (0.7%)	0.0 (0.0%)	60.2 (42.4%)	7.4 (5.2%)	37.3 (26.3%)	21.4 (15.1%)	21.8 (15.4%)	7.8 (5.5%)	112.4 (79.2%)
平成21年度	178.0	18.5 (10.4%)	2.8 (1.6%)	0.0 (0.0%)	82.5 (46.4%)	10.6 (6.0%)	38.8 (21.8%)	24.8 (13.9%)	30.2 (16.9%)	3.0 (1.7%)	144.9 (81.4%)
平成26年度	81.5	8.8 (10.7%)	0.0 (0.0%)	0.0 (0.0%)	44.4 (54.5%)	2.8 (3.4%)	4.7 (5.7%)	20.9 (25.7%)	23.3 (28.5%)	0.6 (0.7%)	57.6 (70.7%)

(単位:千人)

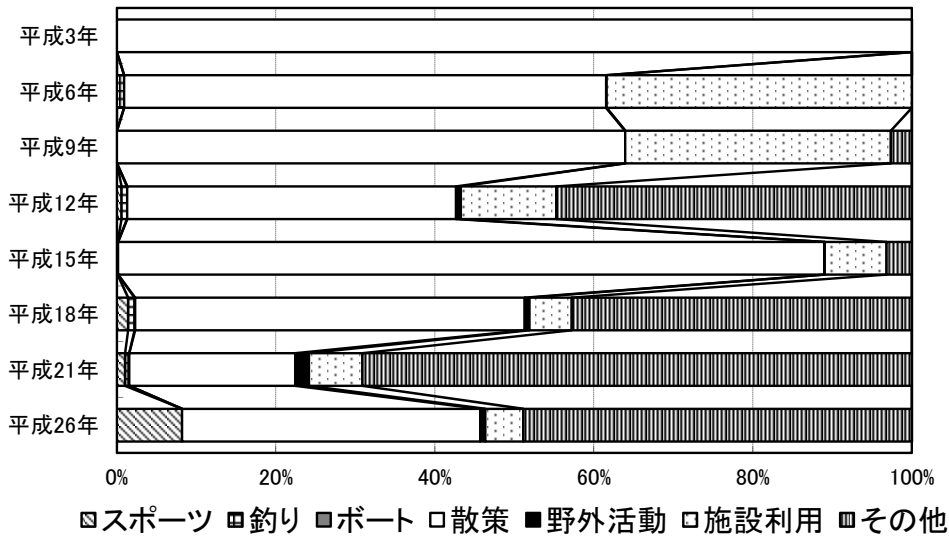
てどりがわ
52. 手取川ダム

ダム諸元			
湖名	てどりこ	堤高	153.0m
	手取湖	湛水面積	525ha
形式	ロックフィルダム	総貯水量	231,000,000m ³
使用目的	FWIP		

年間利用者数の推移(千人)



利用形態別利用率の推移



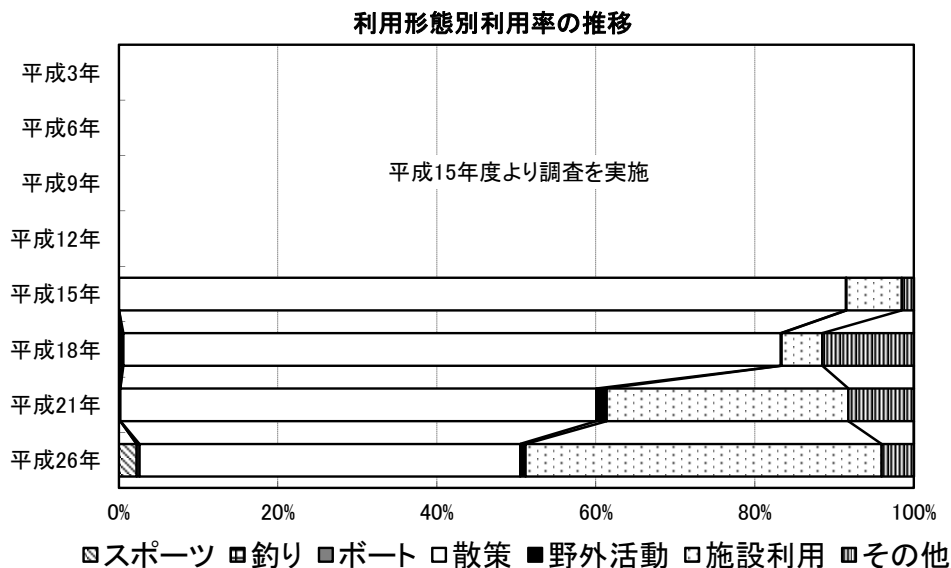
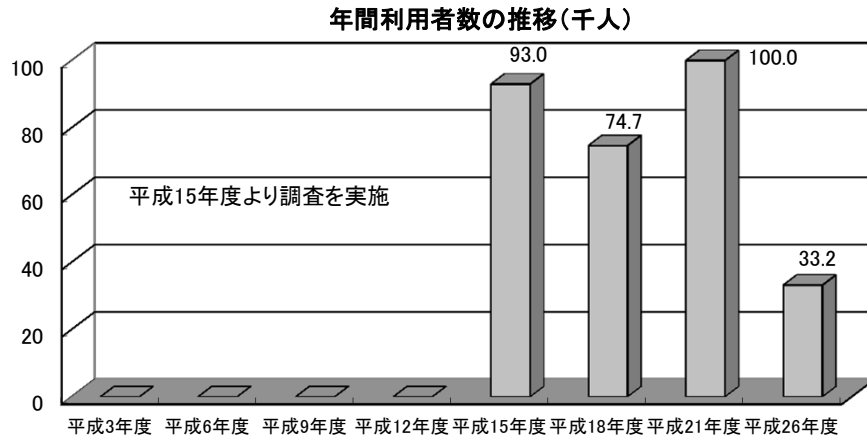
ダム湖及び周辺の利用状況

年度	総数	利用形態区分							利用場所別		
		スポーツ	釣り	ボート	散策	野外活動	施設利用	その他	ダム	湖面	湖畔
平成3年度	176.0	0.0 (0.0%)	0.0 (0.0%)	0.0 (0.0%)	176.0 (100.0%)	- -	- -	0.0 (0.0%)	52.8 (30.0%)	0.0 (0.0%)	123.3 (70.0%)
平成6年度	60.7	0.0 (0.0%)	0.5 (0.9%)	0.0 (0.0%)	36.8 (60.6%)	<0.1 (0.1%)	23.3 (38.4%)	0.0 (0.0%)	8.9 (14.6%)	0.5 (0.9%)	51.3 (84.5%)
平成9年度	52.1	0.0 (0.0%)	0.0 (0.0%)	0.0 (0.0%)	33.3 (63.9%)	0.0 (0.0%)	17.4 (33.4%)	1.4 (2.7%)	0.0 (0.0%)	0.0 (0.0%)	52.1 (100.0%)
平成12年度	101.9	0.6 (0.6%)	0.7 (0.7%)	0.0 (0.0%)	42.1 (41.4%)	0.6 (0.6%)	12.2 (12.0%)	45.6 (44.7%)	9.2 (9.1%)	0.9 (0.9%)	91.7 (90.0%)
平成15年度	112.7	<0.1 (0.1%)	<0.1 (0.1%)	0.0 (0.0%)	100.2 (88.9%)	<0.1 (0.0%)	8.8 (7.8%)	3.6 (3.2%)	18.1 (16.1%)	<0.1 (0.1%)	94.5 (83.9%)
平成18年度	40.5	0.6 (1.4%)	0.3 (0.8%)	<0.1 (0.1%)	19.8 (49.0%)	0.2 (0.6%)	2.1 (5.3%)	17.3 (42.8%)	2.7 (6.7%)	0.4 (0.9%)	37.4 (92.4%)
平成21年度	45.3	0.5 (1.0%)	0.2 (0.5%)	0.0 (0.0%)	9.5 (20.9%)	0.8 (1.7%)	3.0 (6.7%)	31.3 (69.1%)	6.1 (13.5%)	0.9 (2.0%)	38.3 (84.4%)
平成26年度	20.1	1.6 (8.2%)	0.0 (0.0%)	0.0 (0.0%)	7.6 (37.5%)	0.1 (0.6%)	1.0 (4.8%)	9.9 (48.9%)	1.1 (5.4%)	1.0 (5.1%)	18.0 (89.5%)

(単位:千人)

うなづき
53. 宇奈月ダム

ダム諸元			
湖名	うなづきこ	堤高	97.0m
	宇奈月湖	湛水面積	88ha
形式	重力式コンクリートダム	総貯水量	247,000,000m3
使用目的	FWP		



ダム湖及び周辺の利用状況

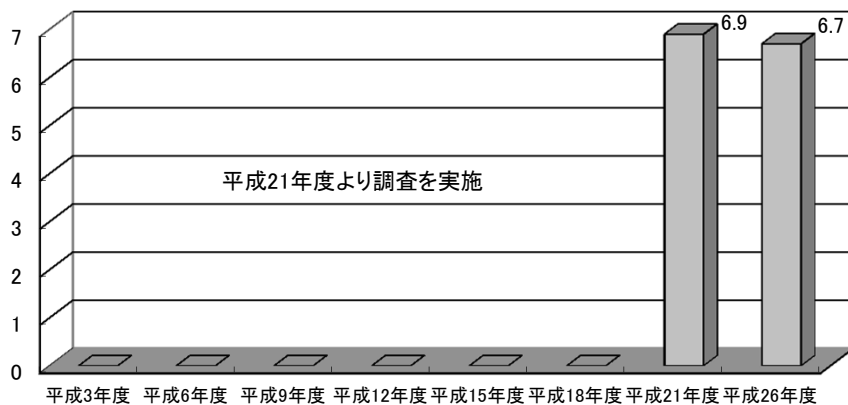
年度	総数	利用形態区分							利用場所別		
		スポーツ	釣り	ボート	散策	野外活動	施設利用	その他	ダム	湖面	湖畔
平成3年度	-	-	-	-	-	-	-	-	-	-	-
平成6年度	-	-	-	-	-	-	-	-	-	-	-
平成9年度	-	-	-	-	-	-	-	-	-	-	-
平成12年度	-	-	-	-	-	-	-	-	-	-	-
平成15年度	93.0	<0.1 (0.0%)	0.0 (0.0%)	0.0 (0.0%)	85.0 (91.4%)	<0.1 (0.1%)	6.5 (7.0%)	1.4 (1.5%)	6.7 (7.2%)	<0.1 (0.0%)	86.2 (92.8%)
平成18年度	74.7	0.2 (0.3%)	0.1 (0.1%)	<0.1 (0.1%)	61.8 (82.7%)	<0.1 (0.1%)	3.8 (5.1%)	8.6 (11.5%)	10.3 (13.8%)	0.7 (0.9%)	63.7 (85.3%)
平成21年度	100.0	0.2 (0.2%)	0.0 (0.0%)	0.0 (0.0%)	59.9 (59.9%)	1.3 (1.3%)	30.4 (30.4%)	8.2 (8.3%)	7.1 (7.1%)	0.3 (0.3%)	92.6 (92.6%)
平成26年度	33.2	0.7 (2.2%)	0.0 (0.0%)	0.1 (0.4%)	15.9 (47.9%)	0.2 (0.7%)	14.9 (44.8%)	1.3 (4.1%)	2.7 (8.2%)	0.2 (0.5%)	30.3 (91.3%)

(単位:千人)

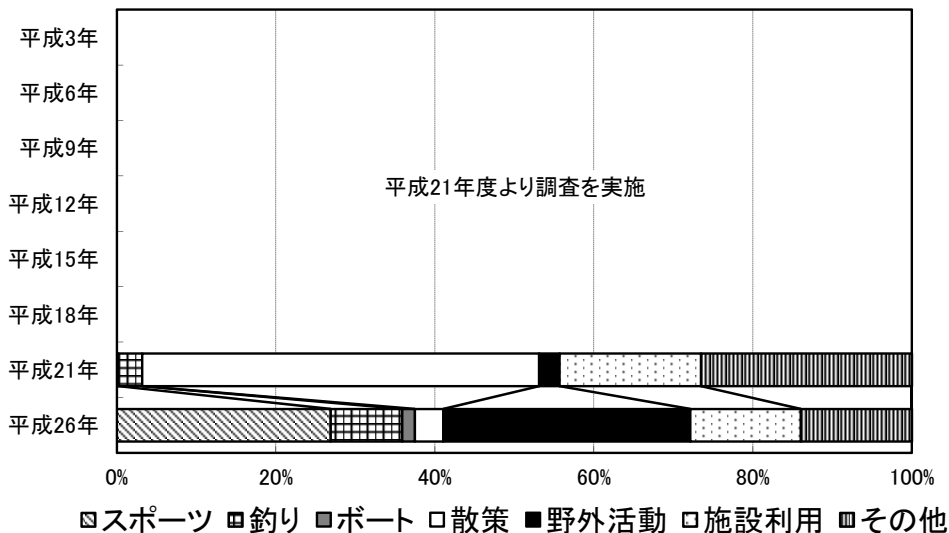
よこかわ
54. 横川ダム

ダム諸元			
湖名	しろいもりおぐにこ	堤高	72.5m
	白い森おぐに湖	湛水面積	146ha
形式	重力式コンクリートダム	総貯水量	24,600,000m ³
使用目的	FNIP		

年間利用者数の推移(千人)



利用形態別利用率の推移



ダム湖及び周辺の利用状況

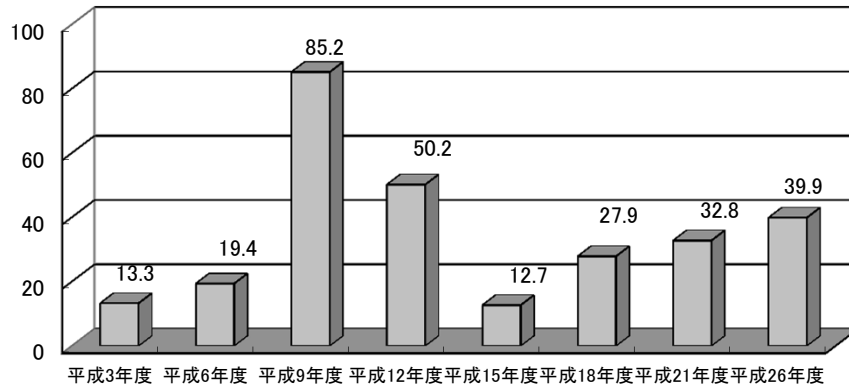
年度	総数	利用形態区分							利用場所別		
		スポーツ	釣り	ボート	散策	野外活動	施設利用	その他	ダム	湖面	湖畔
平成3年度	-	-	-	-	-	-	-	-	-	-	-
平成6年度	-	-	-	-	-	-	-	-	-	-	-
平成9年度	-	-	-	-	-	-	-	-	-	-	-
平成12年度	-	-	-	-	-	-	-	-	-	-	-
平成15年度	-	-	-	-	-	-	-	-	-	-	-
平成18年度	-	-	-	-	-	-	-	-	-	-	-
平成21年度	6.9	<0.1 (0.2%)	0.2 (3.0%)	0.0 (0.0%)	3.5 (49.9%)	0.2 (2.6%)	1.2 (17.8%)	1.8 (26.5%)	4.1 (58.6%)	0.3 (3.7%)	2.6 (37.6%)
平成26年度	6.7	1.8 (26.9%)	0.6 (9.0%)	0.1 (1.6%)	0.2 (3.6%)	2.1 (31.1%)	0.9 (13.9%)	0.9 (14.0%)	0.9 (14.1%)	1.4 (21.2%)	4.3 (64.7%)

(単位:千人)

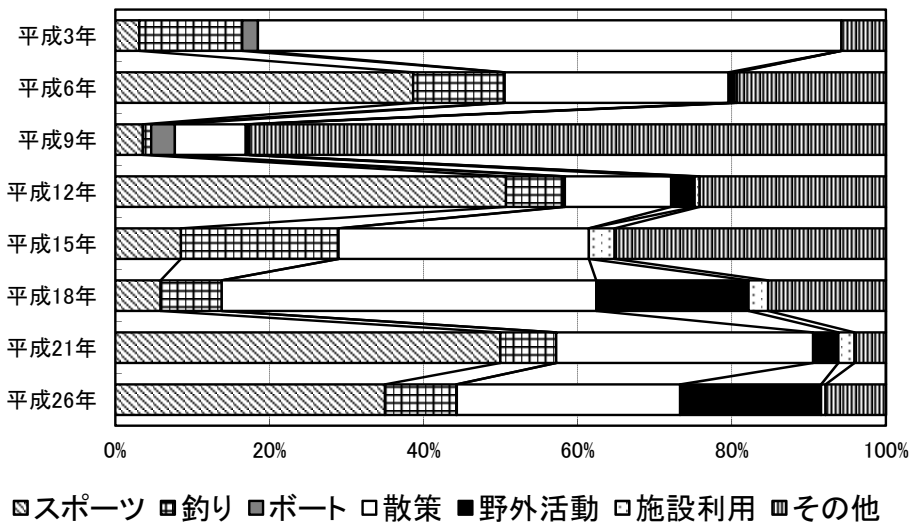
みわ
55. 美和ダム

ダム諸元			
湖名	みわこ	堤高	69.1m
	美和湖	湛水面積	179ha
形式	重力式コンクリートダム	総貯水量	29,952,000m ³
使用目的	FNP		

年間利用者数の推移(千人)



利用形態別利用率の推移



ダム湖及び周辺の利用状況

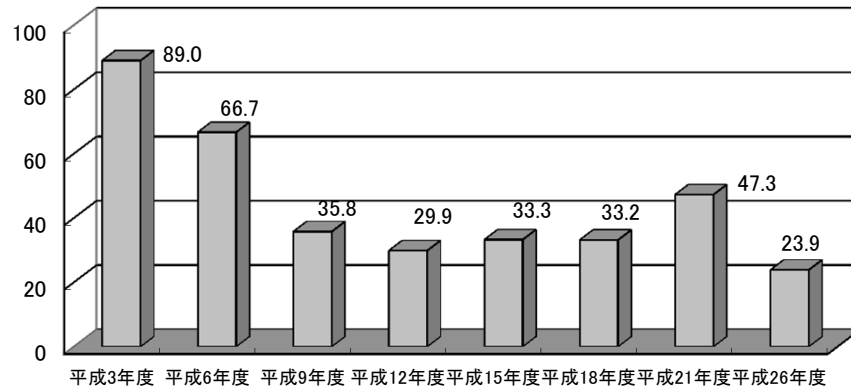
年度	総数	利用形態区分							利用場所別		
		スポーツ	釣り	ボート	散策	野外活動	施設利用	その他	ダム	湖面	湖畔
平成3年度	13.3	0.4 (3.1%)	1.8 (13.4%)	0.3 (2.0%)	10.0 (75.7%)	-	-	0.8 (5.8%)	6.1 (46.0%)	2.5 (18.6%)	4.7 (35.4%)
平成6年度	19.4	7.5 (38.6%)	2.3 (11.8%)	<0.1 (0.1%)	5.6 (29.1%)	0.1 (0.7%)	<0.1 (0.3%)	3.8 (19.4%)	3.9 (20.3%)	10.3 (53.2%)	5.1 (26.5%)
平成9年度	85.2	3.0 (3.6%)	0.9 (1.1%)	2.6 (3.1%)	7.8 (9.2%)	0.4 (0.4%)	<0.1 (0.0%)	70.4 (82.6%)	5.1 (5.9%)	5.1 (6.0%)	75.1 (88.1%)
平成12年度	50.2	25.4 (50.7%)	3.7 (7.4%)	0.1 (0.2%)	6.9 (13.8%)	1.5 (3.0%)	0.3 (0.6%)	12.1 (24.2%)	4.3 (8.5%)	20.4 (40.7%)	25.5 (50.9%)
平成15年度	12.7	1.1 (8.5%)	2.6 (20.4%)	0.0 (0.0%)	4.1 (32.5%)	0.0 (0.0%)	0.4 (3.4%)	4.5 (35.2%)	2.9 (22.6%)	3.3 (25.6%)	6.6 (51.8%)
平成18年度	27.9	1.6 (5.9%)	2.2 (7.9%)	0.0 (0.0%)	13.6 (48.6%)	5.5 (19.8%)	0.7 (2.5%)	4.3 (15.3%)	5.9 (21.2%)	2.6 (9.4%)	19.3 (69.3%)
平成21年度	32.8	16.4 (50.0%)	2.4 (7.3%)	0.0 (0.0%)	10.9 (33.3%)	1.1 (3.3%)	0.7 (2.1%)	1.3 (4.1%)	3.2 (9.8%)	16.3 (49.7%)	13.3 (40.5%)
平成26年度	39.9	14.0 (35.0%)	3.7 (9.2%)	<0.1 (0.1%)	11.6 (29.0%)	7.3 (18.3%)	0.2 (0.6%)	3.1 (7.8%)	7.2 (17.9%)	6.9 (17.4%)	25.8 (64.7%)

(単位:千人)

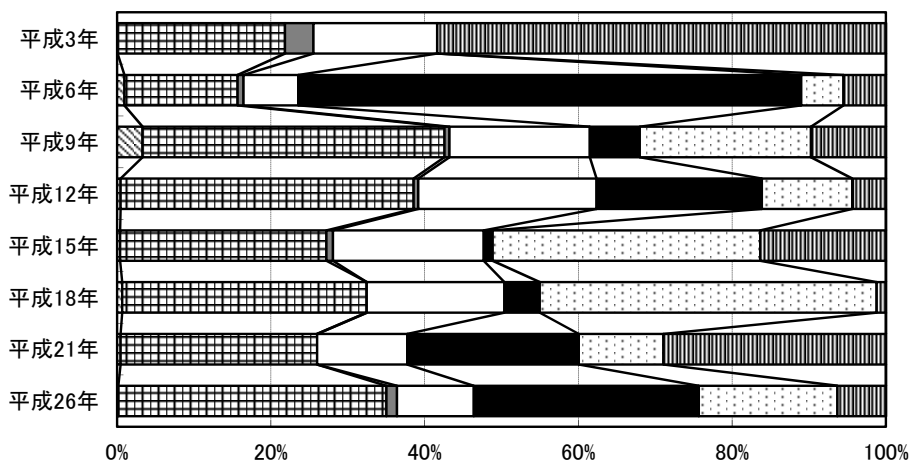
こしぶ
56. 小渋ダム

ダム諸元			
湖名	こしぶこ	堤高	105.0m
	小渋湖	湛水面積	167ha
形式	アーチダム	総貯水量	58,000,000m ³
使用目的	FAP		

年間利用者数の推移(千人)



利用形態別利用率の推移



スポーツ
 釣り
 ボート
 散策
 野外活動
 施設利用
 その他

ダム湖及び周辺の利用状況

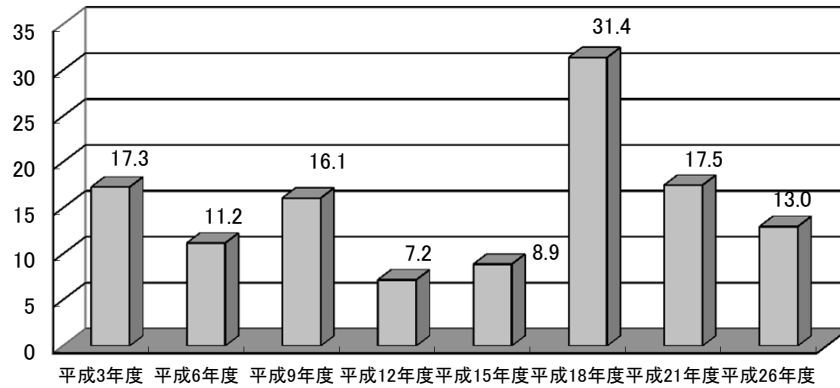
年度	総数	利用形態区分							利用場所別		
		スポーツ	釣り	ボート	散策	野外活動	施設利用	その他	ダム	湖面	湖畔
平成3年度	89.0	<0.1 (0.0%)	19.4 (21.8%)	3.3 (3.7%)	14.3 (16.1%)	-	-	51.9 (58.4%)	8.9 (10.0%)	26.2 (29.5%)	53.9 (60.6%)
平成6年度	66.7	0.6 (1.0%)	9.8 (14.7%)	0.5 (0.8%)	4.8 (7.1%)	43.7 (65.4%)	3.7 (5.5%)	3.7 (5.5%)	5.5 (8.3%)	10.8 (16.3%)	50.4 (75.5%)
平成9年度	35.8	1.2 (3.3%)	14.1 (39.3%)	0.2 (0.7%)	6.5 (18.3%)	2.3 (6.5%)	8.0 (22.3%)	3.5 (9.8%)	3.8 (10.5%)	18.6 (52.0%)	13.4 (37.5%)
平成12年度	29.9	0.1 (0.5%)	11.4 (38.1%)	0.2 (0.6%)	6.9 (23.2%)	6.4 (21.5%)	3.5 (11.8%)	1.3 (4.4%)	7.0 (23.3%)	11.2 (37.4%)	11.7 (39.3%)
平成15年度	33.3	0.1 (0.4%)	8.9 (26.8%)	0.3 (0.9%)	6.5 (19.6%)	0.4 (1.2%)	11.6 (34.8%)	5.4 (16.4%)	8.9 (26.7%)	6.7 (20.0%)	17.8 (53.3%)
平成18年度	33.2	0.2 (0.7%)	10.6 (31.8%)	0.0 (0.0%)	5.9 (17.9%)	1.5 (4.6%)	14.5 (43.8%)	0.4 (1.2%)	8.1 (24.5%)	7.7 (23.2%)	17.4 (52.3%)
平成21年度	47.3	0.2 (0.4%)	12.1 (25.6%)	0.0 (0.0%)	5.5 (11.7%)	10.5 (22.3%)	5.2 (11.0%)	13.7 (28.9%)	7.9 (16.7%)	9.7 (20.5%)	29.7 (62.8%)
平成26年度	23.9	<0.1 (0.2%)	8.3 (34.9%)	0.3 (1.4%)	2.4 (10.0%)	7.0 (29.3%)	4.3 (18.0%)	1.5 (6.3%)	4.6 (19.2%)	7.5 (31.5%)	11.8 (49.3%)

(単位:千人)


しんとよね
57. 新豊根ダム

ダム諸元			
湖名	みどりこ	堤高	116.5m
	みどり湖	湛水面積	156ha
形式	アーチダム	総貯水量	53,500,000m ³
使用目的	FP		

年間利用者数の推移(千人)



利用形態別利用率の推移



ダム湖及び周辺の利用状況

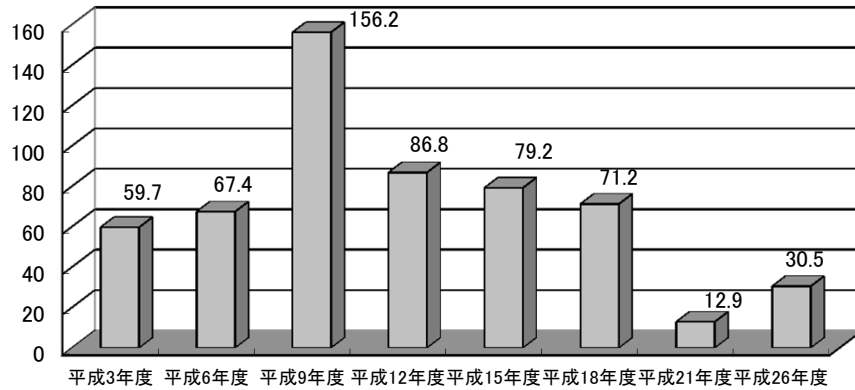
年度	総数	利用形態区分							利用場所別		
		スポーツ	釣り	ボート	散策	野外活動	施設利用	その他	ダム	湖面	湖畔
平成3年度	17.3	0.0 (0.0%)	0.9 (5.3%)	<0.1 (0.5%)	11.5 (66.4%)	- -	- -	4.8 (27.8%)	4.0 (22.9%)	1.2 (7.2%)	12.1 (69.9%)
平成6年度	11.2	0.5 (4.1%)	3.1 (27.7%)	0.0 (0.0%)	6.4 (57.3%)	0.7 (6.1%)	0.0 (0.0%)	0.5 (4.7%)	0.9 (8.0%)	3.6 (32.4%)	6.7 (59.6%)
平成9年度	16.1	1.5 (9.4%)	3.3 (20.6%)	<0.1 (0.3%)	10.4 (64.7%)	0.8 (4.8%)	<0.1 (0.2%)	0.0 (0.0%)	1.7 (10.8%)	3.6 (22.3%)	10.8 (66.9%)
平成12年度	7.2	<0.1 (0.2%)	1.8 (24.5%)	0.0 (0.0%)	4.4 (60.6%)	1.0 (13.2%)	<0.1 (0.6%)	<0.1 (0.9%)	0.9 (13.2%)	1.8 (24.5%)	4.5 (62.3%)
平成15年度	8.9	<0.1 (0.2%)	2.9 (32.6%)	0.0 (0.0%)	2.1 (23.9%)	1.7 (19.3%)	0.3 (3.9%)	1.8 (20.0%)	<0.1 (0.8%)	4.3 (48.1%)	4.6 (51.1%)
平成18年度	31.4	0.3 (0.9%)	7.5 (23.9%)	0.0 (0.0%)	7.5 (23.9%)	3.4 (10.7%)	6.7 (21.2%)	6.1 (19.4%)	1.4 (4.6%)	7.5 (23.9%)	22.5 (71.5%)
平成21年度	17.5	0.8 (4.4%)	2.6 (14.8%)	0.0 (0.0%)	8.1 (46.5%)	0.7 (4.0%)	3.2 (18.2%)	2.1 (12.1%)	1.7 (9.8%)	3.3 (18.8%)	12.5 (71.4%)
平成26年度	13.0	1.2 (9.3%)	0.3 (2.7%)	0.0 (0.0%)	2.3 (17.9%)	1.0 (7.8%)	6.9 (53.0%)	1.2 (9.3%)	1.0 (7.7%)	0.3 (2.7%)	11.7 (89.6%)

(単位:千人)

やはぎ
58. 矢作ダム

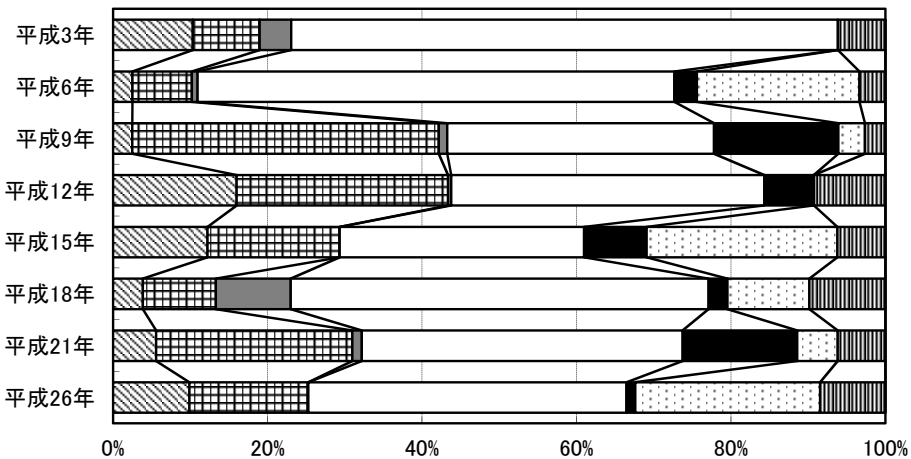
ダム諸元			
湖名	おくやはぎこ	堤高	100.0m
	奥矢作湖	湛水面積	270ha
形式	アーチダム	総貯水量	80,000,000m ³
使用目的	FNAWIP		

年間利用者数の推移(千人)



※平成21年度は春季調査のみ実施しており、夏季～冬季の利用者を0人として集計している。

利用形態別利用率の推移



■スポーツ ■釣り ■ボート □散策 ■野外活動 □施設利用 ■その他

ダム湖及び周辺の利用状況

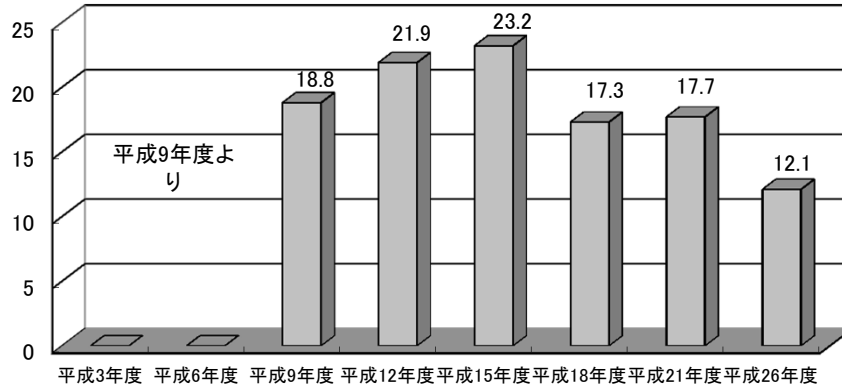
年度	総数	利用形態区分							利用場所別		
		スポーツ	釣り	ボート	散策	野外活動	施設利用	その他	ダム	湖面	湖畔
平成3年度	59.7	6.2 (10.3%)	5.2 (8.7%)	2.4 (4.1%)	42.3 (70.8%)	-	-	3.7 (6.2%)	13.9 (23.3%)	7.8 (13.1%)	38.0 (63.6%)
平成6年度	67.4	1.7 (2.5%)	5.2 (7.7%)	0.5 (0.7%)	41.6 (61.7%)	2.0 (2.9%)	14.2 (21.1%)	2.3 (3.4%)	23.9 (35.5%)	5.7 (8.5%)	37.7 (55.9%)
平成9年度	156.2	3.9 (2.5%)	62.0 (39.7%)	1.7 (1.1%)	54.0 (34.5%)	25.2 (16.1%)	5.4 (3.4%)	4.2 (2.7%)	0.0 (0.0%)	69.0 (44.1%)	87.3 (55.9%)
平成12年度	86.8	13.9 (16.0%)	23.8 (27.4%)	0.4 (0.4%)	35.2 (40.5%)	5.6 (6.4%)	0.0 (0.0%)	8.0 (9.3%)	0.0 (0.0%)	36.3 (41.8%)	50.5 (58.2%)
平成15年度	79.2	9.7 (12.2%)	13.5 (17.1%)	0.0 (0.0%)	25.0 (31.6%)	6.4 (8.1%)	19.6 (24.7%)	4.9 (6.2%)	12.8 (16.2%)	22.4 (28.3%)	44.0 (55.5%)
平成18年度	71.2	2.7 (3.8%)	6.7 (9.5%)	6.9 (9.7%)	38.5 (54.1%)	1.7 (2.4%)	7.6 (10.6%)	7.0 (9.8%)	33.0 (46.4%)	16.4 (23.0%)	21.8 (30.7%)
平成21年度	12.9	0.7 (5.6%)	3.3 (25.4%)	0.2 (1.2%)	5.3 (41.5%)	1.9 (14.8%)	0.7 (5.2%)	0.8 (6.2%)	2.5 (19.6%)	3.8 (29.2%)	6.6 (51.2%)
平成26年度	30.5	3.0 (9.9%)	4.7 (15.4%)	0.0 (0.0%)	12.6 (41.2%)	0.3 (1.1%)	7.3 (23.9%)	2.6 (8.5%)	6.9 (22.6%)	4.8 (15.9%)	18.8 (61.6%)

(単位:千人)

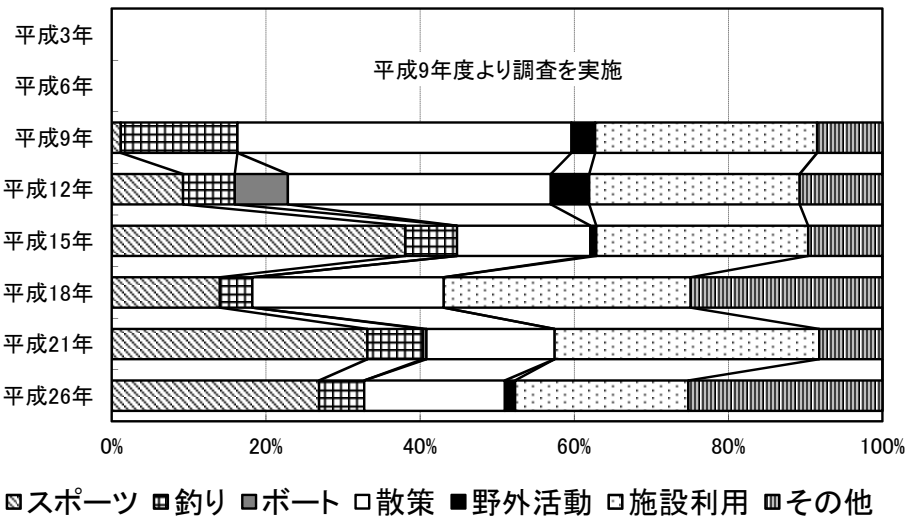
みそがわ
59. 味噌川ダム

ダム諸元			
湖名	おくきそこ	堤高	140.0m
	奥木曾湖	湛水面積	140ha
形式	ロックフィルダム	総貯水量	61,000,000m ³
使用目的	FNWIP		

年間利用者数の推移(千人)



利用形態別利用率の推移



ダム湖及び周辺の利用状況

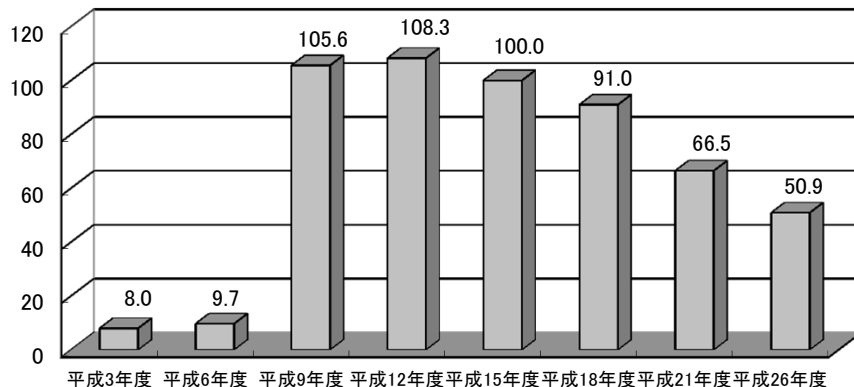
年度	総数	利用形態区分							利用場所別		
		スポーツ	釣り	ボート	散策	野外活動	施設利用	その他	ダム	湖面	湖畔
平成3年度	-	-	-	-	-	-	-	-	-	-	-
平成6年度	-	-	-	-	-	-	-	-	-	-	-
平成9年度	18.8	0.2 (1.2%)	2.9 (15.1%)	0.0 (0.0%)	8.2 (43.4%)	0.6 (3.1%)	5.4 (28.8%)	1.6 (8.5%)	2.4 (12.8%)	2.9 (15.7%)	13.5 (71.6%)
平成12年度	21.9	2.0 (9.2%)	1.5 (6.7%)	1.5 (6.9%)	7.5 (34.1%)	1.1 (5.0%)	6.0 (27.3%)	2.3 (10.7%)	4.2 (19.0%)	3.1 (14.1%)	14.6 (66.8%)
平成15年度	23.2	8.9 (38.1%)	1.6 (6.7%)	0.0 (0.0%)	4.0 (17.3%)	0.2 (0.8%)	6.4 (27.5%)	2.2 (9.6%)	8.5 (36.4%)	1.7 (7.2%)	13.1 (56.5%)
平成18年度	17.3	2.4 (14.0%)	0.7 (4.2%)	0.0 (0.0%)	4.3 (24.8%)	0.0 (0.0%)	5.5 (32.0%)	4.3 (24.9%)	7.0 (40.8%)	0.8 (4.5%)	9.5 (54.7%)
平成21年度	17.7	5.9 (33.2%)	1.3 (7.2%)	<0.1 (0.5%)	2.9 (16.6%)	0.0 (0.0%)	6.1 (34.3%)	1.5 (8.2%)	3.1 (17.6%)	4.7 (26.8%)	9.8 (55.5%)
平成26年度	12.1	3.3 (26.9%)	0.7 (5.8%)	0.0 (0.0%)	2.2 (18.3%)	0.2 (1.3%)	2.7 (22.5%)	3.1 (25.2%)	3.5 (28.5%)	1.4 (11.4%)	7.3 (60.1%)

(単位: 千人)

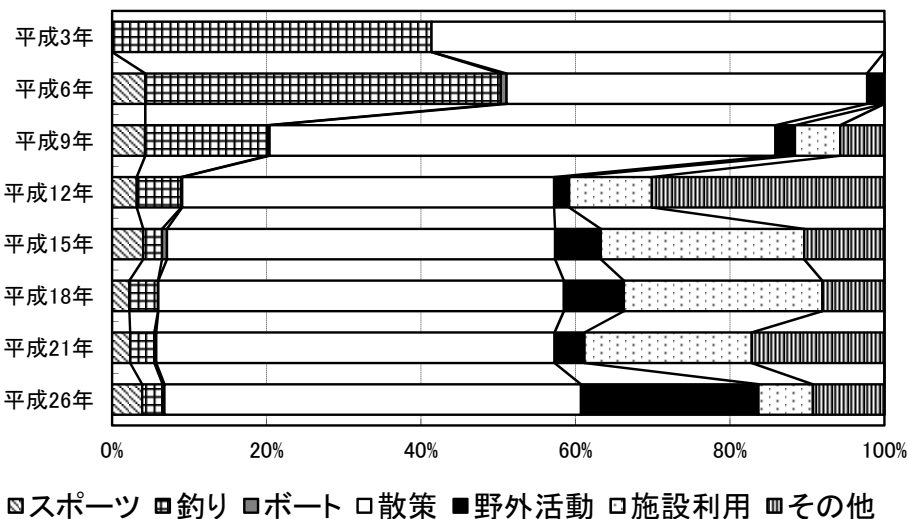
まるやま
60. 丸山ダム

ダム諸元			
湖名	まるやまそすいこ	堤高	98.2m
	丸山蘇水湖	湛水面積	263ha
形式	重力式コンクリートダム	総貯水量	79,520,000m ³
使用目的	FP		

年間利用者数の推移(千人)



利用形態別利用率の推移



ダム湖及び周辺の利用状況

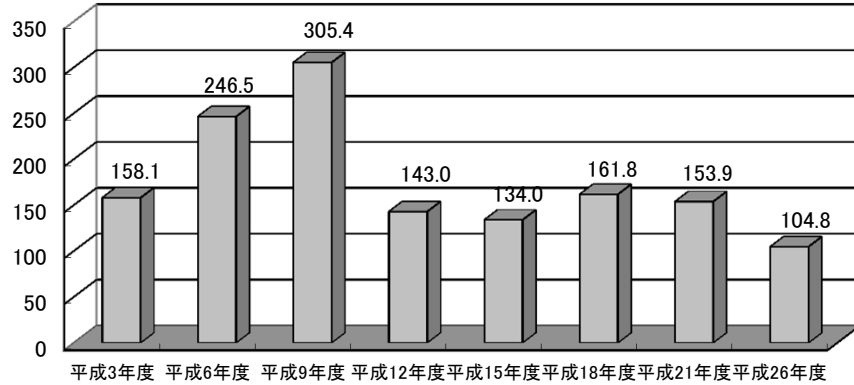
年度	総数	利用形態区分							利用場所別		
		スポーツ	釣り	ボート	散策	野外活動	施設利用	その他	ダム	湖面	湖畔
平成3年度	8.0	0.0 (0.0%)	3.3 (41.4%)	0.0 (0.0%)	4.7 (58.6%)	-	-	0.0 (0.0%)	2.0 (25.3%)	3.3 (41.4%)	2.7 (33.3%)
平成6年度	9.7	0.4 (4.3%)	4.5 (46.0%)	<0.1 (0.7%)	4.5 (46.7%)	0.2 (2.3%)	0.0 (0.0%)	0.0 (0.0%)	4.8 (49.4%)	3.1 (31.7%)	1.8 (18.8%)
平成9年度	105.6	4.5 (4.3%)	16.8 (15.9%)	0.3 (0.3%)	69.1 (65.5%)	2.7 (2.5%)	6.2 (5.9%)	6.0 (5.7%)	7.5 (7.1%)	18.1 (17.2%)	80.0 (75.8%)
平成12年度	108.3	3.4 (3.2%)	6.2 (5.8%)	0.2 (0.1%)	52.1 (48.1%)	2.1 (1.9%)	11.6 (10.7%)	32.6 (30.1%)	12.5 (11.5%)	8.5 (7.8%)	87.3 (80.6%)
平成15年度	100.0	4.0 (4.0%)	2.4 (2.4%)	0.6 (0.6%)	50.3 (50.3%)	5.9 (5.9%)	26.3 (26.3%)	10.4 (10.4%)	8.3 (8.3%)	6.0 (6.0%)	85.7 (85.6%)
平成18年度	91.0	2.0 (2.2%)	3.4 (3.7%)	<0.1 (0.0%)	47.8 (52.5%)	7.1 (7.8%)	23.4 (25.7%)	7.3 (8.0%)	2.5 (2.7%)	8.7 (9.5%)	79.9 (87.8%)
平成21年度	66.5	1.6 (2.3%)	2.1 (3.1%)	0.2 (0.2%)	34.3 (51.6%)	2.6 (3.9%)	14.4 (21.6%)	11.4 (17.2%)	5.7 (8.6%)	4.0 (6.0%)	56.8 (85.4%)
平成26年度	50.9	2.0 (3.9%)	1.4 (2.7%)	0.1 (0.2%)	27.4 (53.9%)	11.7 (23.0%)	3.6 (7.0%)	4.7 (9.3%)	1.9 (3.7%)	3.4 (6.7%)	45.6 (89.6%)

(単位:千人)

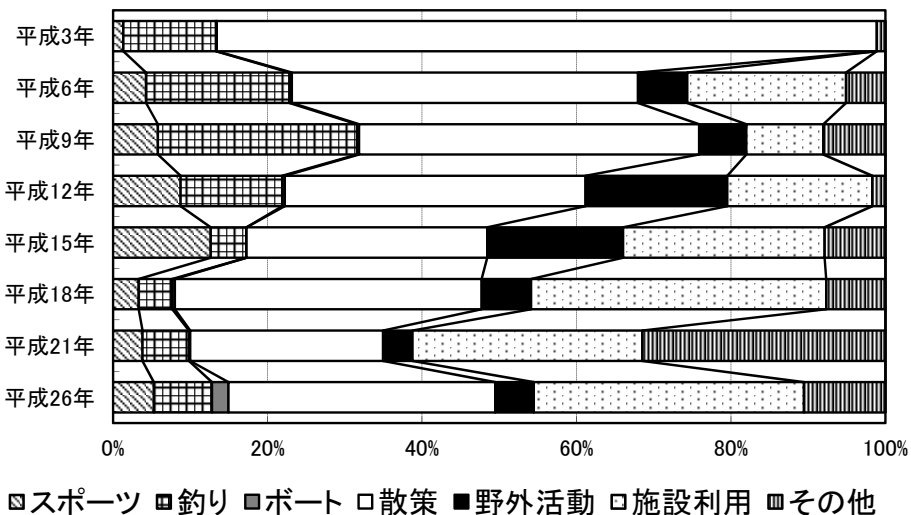
あぎがわ
61. 阿木川ダム

ダム諸元			
湖名	あぎがわこ	堤高	101.5m
	阿木川湖	湛水面積	158ha
形式	ロックフィルダム	総貯水量	48,000,000m3
使用目的	FNWI		

年間利用者数の推移(千人)



利用形態別利用率の推移



ダム湖及び周辺の利用状況

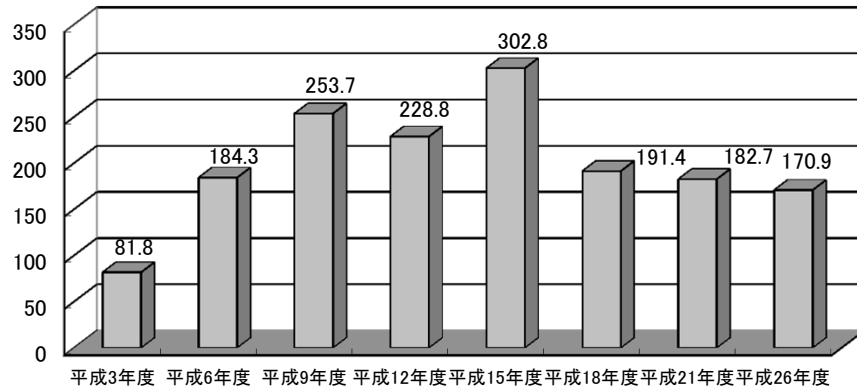
年度	総数	利用形態区分							利用場所別		
		スポーツ	釣り	ボート	散策	野外活動	施設利用	その他	ダム	湖面	湖畔
平成3年度	158.1	2.1 (1.3%)	18.9 (12.0%)	0.2 (0.1%)	135.1 (85.5%)	-	-	1.8 (1.1%)	9.1 (5.8%)	19.6 (12.4%)	129.3 (81.8%)
平成6年度	246.5	10.5 (4.3%)	45.8 (18.6%)	0.7 (0.3%)	110.5 (44.8%)	15.7 (6.4%)	50.7 (20.6%)	12.6 (5.1%)	8.1 (3.3%)	52.6 (21.3%)	185.8 (75.4%)
平成9年度	305.4	17.7 (5.8%)	78.8 (25.8%)	0.8 (0.3%)	134.5 (44.0%)	18.7 (6.1%)	30.4 (10.0%)	24.6 (8.1%)	5.2 (1.7%)	98.4 (32.2%)	201.8 (66.1%)
平成12年度	143.0	12.5 (8.7%)	18.8 (13.1%)	0.5 (0.3%)	55.7 (38.9%)	26.3 (18.4%)	26.9 (18.8%)	2.4 (1.7%)	4.2 (2.9%)	20.5 (14.4%)	118.3 (82.7%)
平成15年度	134.0	16.9 (12.6%)	6.2 (4.6%)	<0.1 (0.0%)	41.7 (31.2%)	23.6 (17.6%)	35.0 (26.1%)	10.6 (7.9%)	6.8 (5.1%)	13.6 (10.2%)	113.6 (84.8%)
平成18年度	161.8	5.4 (3.3%)	7.0 (4.4%)	0.5 (0.3%)	64.3 (39.7%)	10.3 (6.4%)	61.8 (38.2%)	12.4 (7.7%)	6.1 (3.8%)	11.5 (7.1%)	144.2 (89.2%)
平成21年度	153.9	5.9 (3.8%)	9.2 (6.0%)	0.2 (0.2%)	38.4 (25.0%)	5.9 (3.8%)	45.8 (29.7%)	48.5 (31.5%)	3.2 (2.1%)	36.0 (23.4%)	114.7 (74.5%)
平成26年度	104.8	5.5 (5.3%)	7.9 (7.5%)	2.2 (2.1%)	36.2 (34.5%)	5.2 (5.0%)	36.7 (35.0%)	11.1 (10.5%)	5.5 (5.2%)	13.9 (13.3%)	85.4 (81.5%)

(単位:千人)

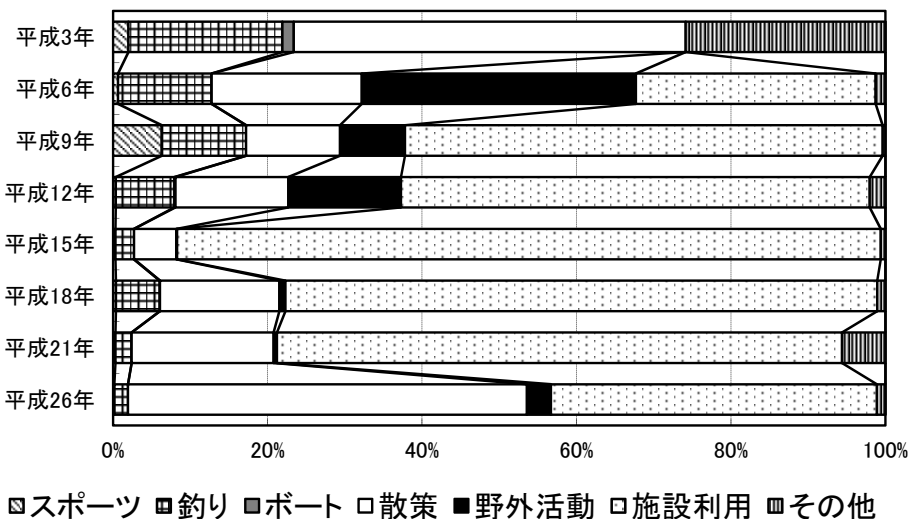
いわや
62. 岩屋ダム

ダム諸元			
湖名	とうせんきょうかなやまこ	堤高	127.5m
	東仙峡金山湖	湛水面積	426ha
形式	ロックフィルダム	総貯水量	173,500,000m ³
使用目的	FAWIP		

年間利用者数の推移(千人)



利用形態別利用率の推移



ダム湖及び周辺の利用状況

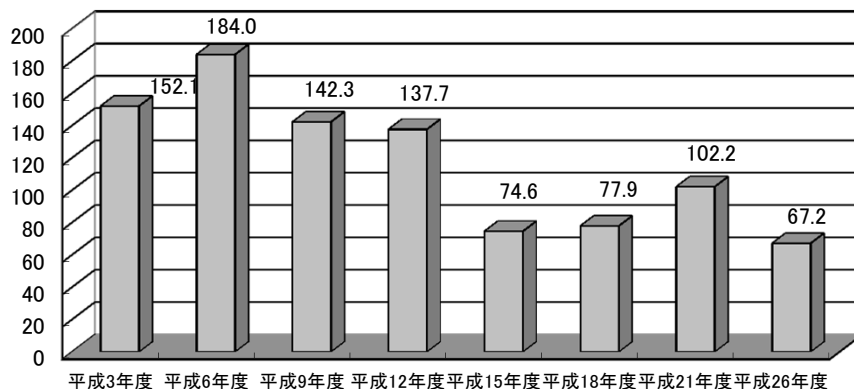
年度	総数	利用形態区分						利用場所別			
		スポーツ	釣り	ボート	散策	野外活動	施設利用	その他	ダム	湖面	湖畔
平成3年度	81.8	1.6 (2.0%)	16.3 (19.9%)	1.2 (1.5%)	41.5 (50.7%)	- -	- -	21.2 (25.9%)	16.6 (20.2%)	17.5 (21.4%)	47.8 (58.4%)
平成6年度	184.3	1.2 (0.6%)	22.3 (12.1%)	0.0 (0.0%)	35.8 (19.4%)	65.4 (35.5%)	57.2 (31.0%)	2.3 (1.3%)	24.1 (13.1%)	22.8 (12.4%)	137.4 (74.6%)
平成9年度	253.7	16.0 (6.3%)	27.7 (10.9%)	0.0 (0.0%)	30.8 (12.2%)	21.4 (8.4%)	156.9 (61.8%)	0.9 (0.4%)	22.0 (8.7%)	40.5 (16.0%)	191.2 (75.4%)
平成12年度	228.8	0.8 (0.4%)	17.3 (7.6%)	0.4 (0.2%)	33.4 (14.6%)	33.4 (14.6%)	138.8 (60.7%)	4.7 (2.0%)	17.4 (7.6%)	18.2 (8.0%)	193.2 (84.4%)
平成15年度	302.8	0.9 (0.3%)	7.3 (2.4%)	0.0 (0.0%)	16.6 (5.5%)	0.3 (0.1%)	275.9 (91.1%)	1.8 (0.6%)	8.1 (2.7%)	8.2 (2.7%)	286.5 (94.6%)
平成18年度	191.4	0.7 (0.4%)	10.9 (5.7%)	<0.1 (0.0%)	29.6 (15.5%)	1.5 (0.8%)	146.6 (76.6%)	2.0 (1.1%)	9.1 (4.8%)	10.9 (5.7%)	171.4 (89.5%)
平成21年度	182.7	0.6 (0.3%)	3.8 (2.1%)	0.0 (0.0%)	33.6 (18.4%)	0.8 (0.4%)	133.7 (73.2%)	10.3 (5.6%)	16.3 (8.9%)	4.8 (2.6%)	161.6 (88.4%)
平成26年度	170.9	0.3 (0.2%)	3.0 (1.8%)	0.0 (0.0%)	88.3 (51.6%)	5.3 (3.1%)	72.1 (42.2%)	1.9 (1.1%)	31.1 (18.2%)	3.0 (1.8%)	136.8 (80.0%)

(単位:千人)

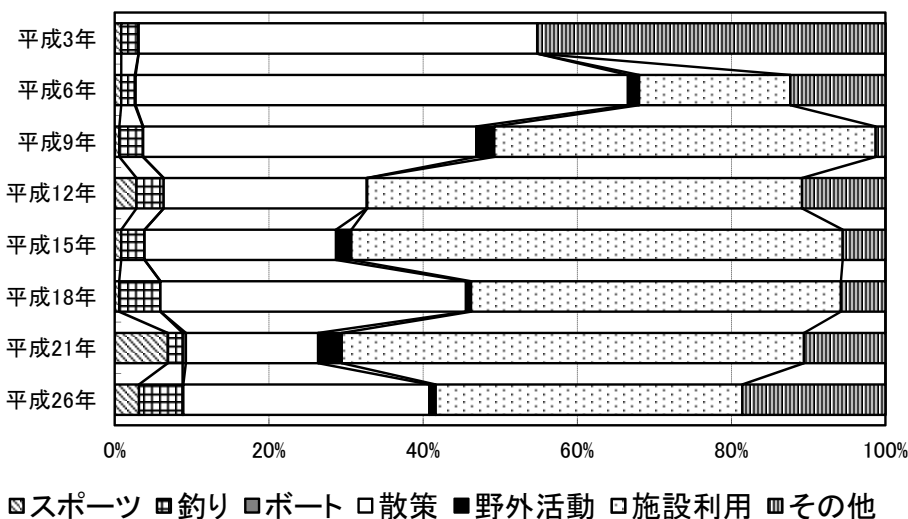
よこやま
63. 横山ダム

ダム諸元			
湖名	おくいびこ	堤高	80.8m
	奥いび湖	湛水面積	170ha
形式	中空重力式コンクリートダム	総貯水量	43,000,000m ³
使用目的	FAP		

年間利用者数の推移(千人)



利用形態別利用率の推移



ダム湖及び周辺の利用状況

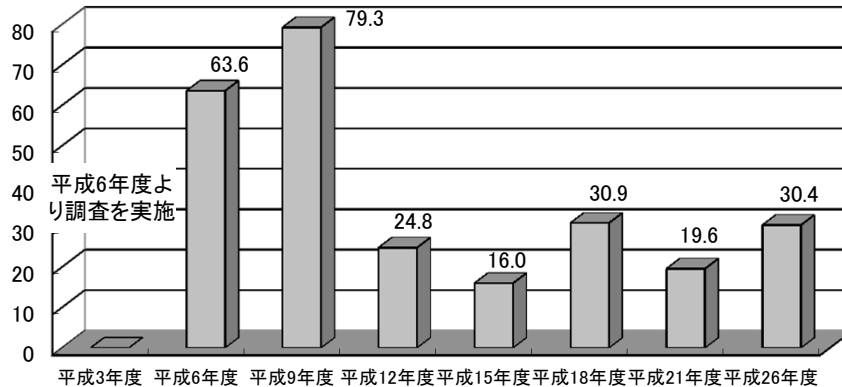
年度	総数	利用形態区分							利用場所別		
		スポーツ	釣り	ボート	散策	野外活動	施設利用	その他	ダム	湖面	湖畔
平成3年度	152.1	1.3 (0.8%)	3.4 (2.3%)	<0.1 (0.0%)	78.6 (51.7%)	- -	- -	68.7 (45.2%)	1.0 (0.7%)	3.5 (2.3%)	147.6 (97.1%)
平成6年度	184.0	1.5 (0.8%)	3.3 (1.8%)	0.2 (0.1%)	117.6 (63.9%)	2.7 (1.5%)	36.1 (19.6%)	22.7 (12.3%)	1.1 (0.6%)	10.1 (5.5%)	172.8 (93.9%)
平成9年度	142.3	0.8 (0.6%)	4.3 (3.0%)	<0.1 (0.0%)	61.5 (43.2%)	3.3 (2.3%)	70.4 (49.5%)	1.8 (1.3%)	0.3 (0.2%)	4.4 (3.1%)	137.5 (96.6%)
平成12年度	137.7	3.9 (2.8%)	4.8 (3.5%)	0.0 (0.0%)	36.3 (26.4%)	0.1 (0.1%)	77.7 (56.4%)	14.9 (10.8%)	0.2 (0.2%)	5.4 (3.9%)	132.1 (95.9%)
平成15年度	74.6	0.6 (0.8%)	2.3 (3.0%)	0.0 (0.0%)	18.5 (24.8%)	1.5 (2.0%)	47.6 (63.7%)	4.2 (5.6%)	0.6 (0.7%)	3.9 (5.3%)	70.1 (94.0%)
平成18年度	77.9	0.4 (0.6%)	4.2 (5.4%)	0.0 (0.0%)	30.9 (39.6%)	0.5 (0.7%)	37.4 (48.0%)	4.5 (5.8%)	0.5 (0.6%)	6.2 (7.9%)	71.2 (91.4%)
平成21年度	102.2	7.0 (6.9%)	2.0 (1.9%)	0.4 (0.4%)	17.5 (17.2%)	3.1 (3.1%)	61.3 (60.0%)	10.8 (10.6%)	0.7 (0.7%)	2.6 (2.5%)	98.9 (96.8%)
平成26年度	67.2	2.1 (3.1%)	3.8 (5.6%)	<0.1 (0.1%)	21.5 (31.9%)	0.6 (0.8%)	26.7 (39.8%)	12.5 (18.6%)	3.2 (4.8%)	5.4 (8.0%)	58.6 (87.2%)

(単位: 千人)

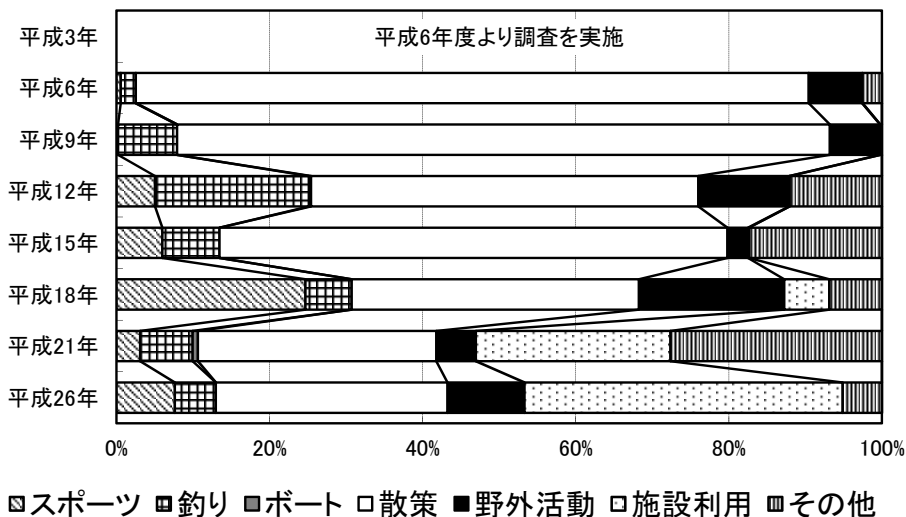
はちす
64. 蓮ダム

ダム諸元			
湖名	おくかはだこ	堤高	78.0m
	奥香肌湖	湛水面積	120ha
形式	重力式コンクリートダム	総貯水量	32,600,000m ³
使用目的	FNWP		

年間利用者数の推移(千人)



利用形態別利用率の推移



ダム湖及び周辺の利用状況

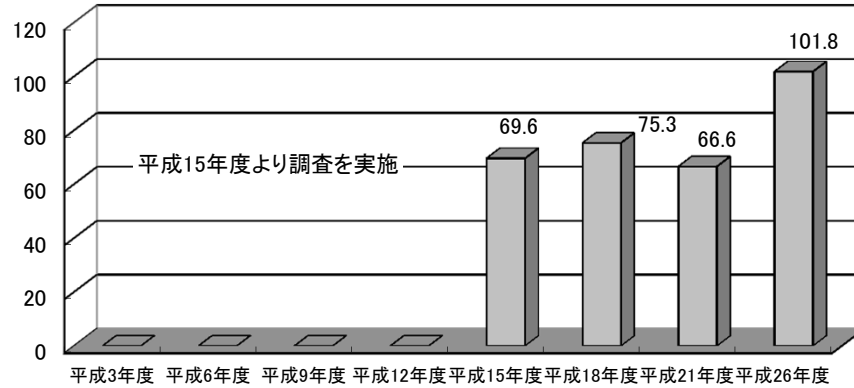
年度	総数	利用形態区分							利用場所別		
		スポーツ	釣り	ボート	散策	野外活動	施設利用	その他	ダム	湖面	湖畔
平成3年度	-	-	-	-	-	-	-	-	-	-	-
平成6年度	63.6	0.3 (0.5%)	1.3 (2.0%)	0.0 (0.0%)	55.9 (87.9%)	4.5 (7.0%)	0.0 (0.0%)	1.6 (2.6%)	39.3 (61.8%)	2.9 (4.5%)	21.4 (33.7%)
平成9年度	79.3	0.1 (0.2%)	6.1 (7.7%)	0.0 (0.0%)	67.6 (85.3%)	5.2 (6.6%)	0.0 (0.0%)	0.2 (0.2%)	54.2 (68.4%)	6.3 (7.9%)	18.8 (23.7%)
平成12年度	24.8	1.2 (5.0%)	5.0 (20.1%)	<0.1 (0.3%)	12.5 (50.6%)	2.9 (11.9%)	<0.1 (0.0%)	3.0 (12.1%)	5.2 (20.9%)	5.1 (20.4%)	14.5 (58.7%)
平成15年度	16.0	1.0 (6.0%)	1.2 (7.5%)	0.0 (0.0%)	10.6 (66.4%)	0.4 (2.7%)	<0.1 (0.1%)	2.8 (17.4%)	4.3 (27.0%)	2.2 (13.5%)	9.5 (59.5%)
平成18年度	30.9	7.6 (24.7%)	1.9 (6.0%)	0.0 (0.0%)	11.6 (37.5%)	5.9 (19.0%)	1.8 (5.9%)	2.1 (6.9%)	5.0 (16.2%)	2.7 (8.8%)	23.2 (75.0%)
平成21年度	19.6	0.6 (3.1%)	1.3 (6.9%)	0.1 (0.7%)	6.1 (31.2%)	1.0 (5.2%)	5.0 (25.4%)	5.4 (27.6%)	2.3 (11.9%)	2.8 (14.5%)	14.4 (73.6%)
平成26年度	30.4	2.3 (7.6%)	1.6 (5.4%)	0.0 (0.0%)	9.2 (30.3%)	3.1 (10.1%)	12.6 (41.6%)	1.6 (5.1%)	5.3 (17.5%)	1.9 (6.3%)	23.2 (76.2%)

(単位:千人)

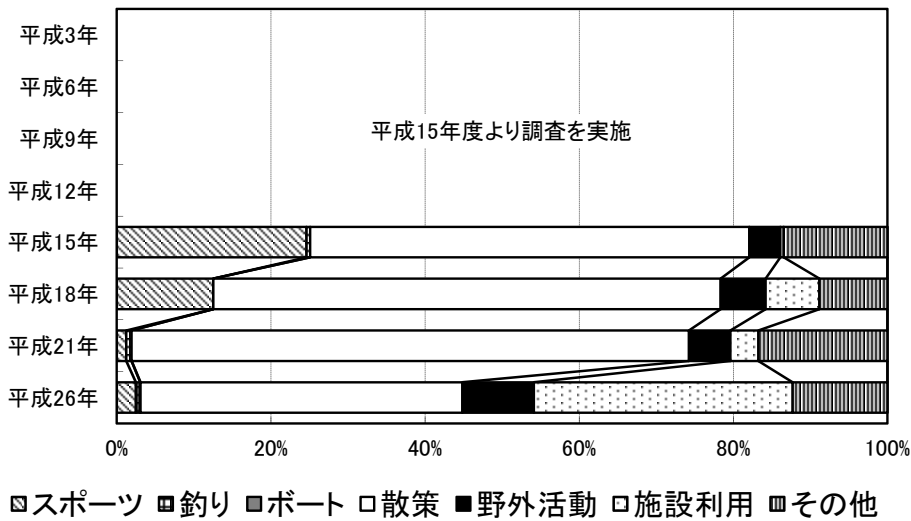
ながしま
65. 長島ダム

ダム諸元			
湖名	せっそこ	堤高	109.0m
	接岨湖	湛水面積	230ha
形式	重力式コンクリートダム	総貯水量	78,000,000m ³
使用目的	FNAW		

年間利用者数の推移(千人)



利用形態別利用率の推移



ダム湖及び周辺の利用状況

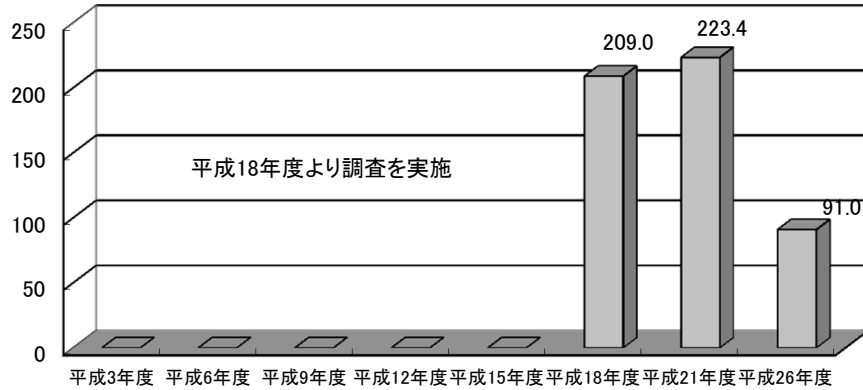
年度	総数	利用形態区分							利用場所別		
		スポーツ	釣り	ボート	散策	野外活動	施設利用	その他	ダム	湖面	湖畔
平成3年度	-	-	-	-	-	-	-	-	-	-	-
平成6年度	-	-	-	-	-	-	-	-	-	-	-
平成9年度	-	-	-	-	-	-	-	-	-	-	-
平成12年度	-	-	-	-	-	-	-	-	-	-	-
平成15年度	69.6	17.1 (24.6%)	0.3 (0.5%)	0.0 (0.0%)	39.7 (57.0%)	2.8 (4.0%)	0.3 (0.4%)	9.4 (13.5%)	19.9 (28.7%)	17.6 (25.3%)	32.0 (46.0%)
平成18年度	75.3	9.4 (12.5%)	<0.1 (0.0%)	0.0 (0.0%)	49.6 (65.8%)	4.4 (5.8%)	5.3 (7.0%)	6.6 (8.8%)	33.8 (44.9%)	5.9 (7.8%)	35.7 (47.4%)
平成21年度	66.6	0.8 (1.2%)	0.5 (0.7%)	0.0 (0.0%)	48.1 (72.3%)	3.6 (5.4%)	2.4 (3.6%)	11.1 (16.7%)	26.5 (39.8%)	1.9 (2.9%)	38.2 (57.3%)
平成26年度	101.8	2.5 (2.5%)	0.6 (0.6%)	<0.1 (0.0%)	42.5 (41.8%)	9.5 (9.3%)	34.2 (33.6%)	12.5 (12.3%)	46.7 (45.9%)	2.2 (2.2%)	52.9 (52.0%)

(単位:千人)

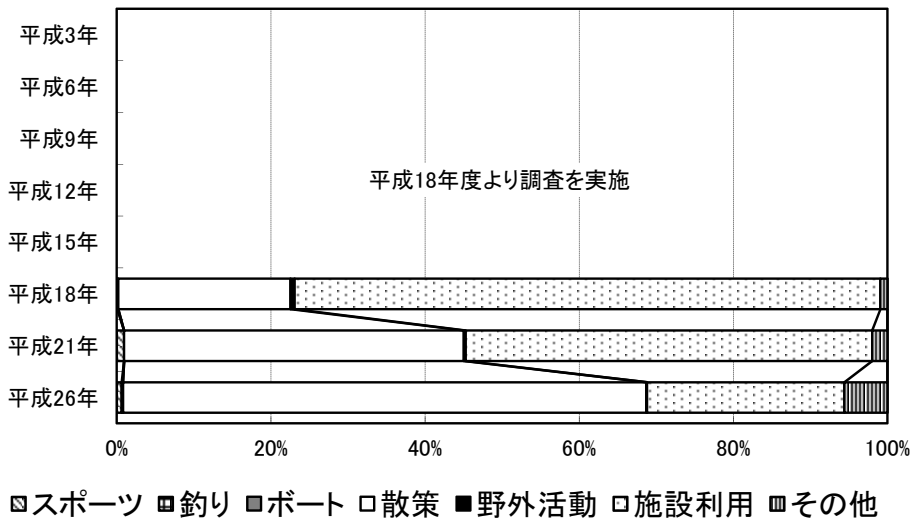
おりがわ
66. 小里川ダム

ダム諸元			
湖名	おりがわこ	堤高	114.0m
	おりがわ湖	湛水面積	111ha
形式	重力式コンクリートダム	総貯水量	15,100,000m ³
使用目的	FNP		

年間利用者数の推移(千人)



利用形態別利用率の推移



ダム湖及び周辺の利用状況

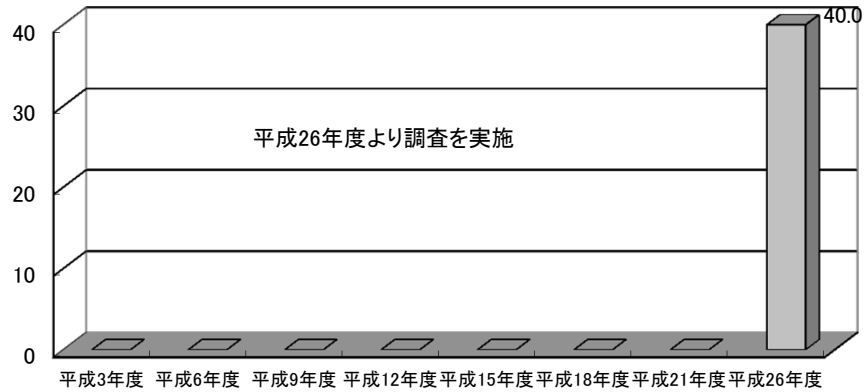
年度	総数	利用形態区分							利用場所別		
		スポーツ	釣り	ボート	散策	野外活動	施設利用	その他	ダム	湖面	湖畔
平成3年度	-	-	-	-	-	-	-	-	-	-	-
平成6年度	-	-	-	-	-	-	-	-	-	-	-
平成9年度	-	-	-	-	-	-	-	-	-	-	-
平成12年度	-	-	-	-	-	-	-	-	-	-	-
平成15年度	-	-	-	-	-	-	-	-	-	-	-
平成18年度	209.0	0.1 (0.0%)	0.3 (0.1%)	0.0 (0.0%)	46.7 (22.3%)	1.1 (0.5%)	158.9 (76.0%)	1.9 (0.9%)	197.7 (94.6%)	0.3 (0.1%)	11.0 (5.3%)
平成21年度	223.4	2.1 (0.9%)	0.0 (0.0%)	0.0 (0.0%)	98.5 (44.1%)	0.5 (0.2%)	117.9 (52.8%)	4.4 (2.0%)	201.7 (90.3%)	0.0 (0.0%)	21.7 (9.7%)
平成26年度	91.0	0.6 (0.6%)	0.2 (0.2%)	0.0 (0.0%)	61.8 (67.9%)	<0.1 (0.1%)	23.3 (25.6%)	5.1 (5.6%)	86.2 (94.6%)	0.1 (0.2%)	4.7 (5.2%)

(単位:千人)

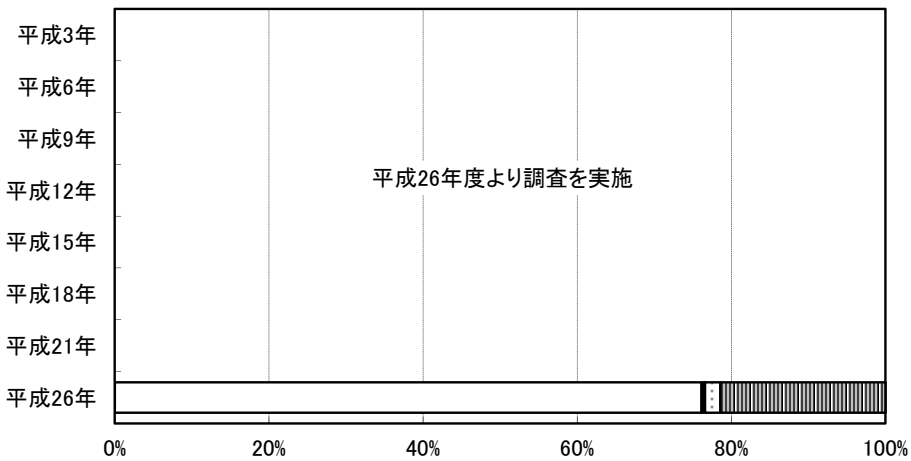
とくやま
67. 徳山ダム

ダム諸元			
湖名	とくやまこ	堤高	161.0m
	徳山湖	湛水面積	1300ha
形式	ロックフィルダム	総貯水量	660,000,000m ³
使用目的	FNWIP		

年間利用者数の推移(千人)



利用形態別利用率の推移



□スポーツ □釣り □ボート □散策 ■野外活動 □施設利用 □その他

ダム湖及び周辺の利用状況

年度	総数	利用形態区分							利用場所別		
		スポーツ	釣り	ボート	散策	野外活動	施設利用	その他	ダム	湖面	湖畔
平成3年度	-	-	-	-	-	-	-	-	-	-	-
平成6年度	-	-	-	-	-	-	-	-	-	-	-
平成9年度	-	-	-	-	-	-	-	-	-	-	-
平成12年度	-	-	-	-	-	-	-	-	-	-	-
平成15年度	-	-	-	-	-	-	-	-	-	-	-
平成18年度	-	-	-	-	-	-	-	-	-	-	-
平成21年度	-	-	-	-	-	-	-	-	-	-	-
平成26年度	40.0	0.0 (0.0%)	0.0 (0.0%)	0.0 (0.0%)	30.5 (76.1%)	0.2 (0.4%)	0.8 (2.0%)	8.6 (21.4%)	26.0 (65.0%)	0.0 (0.0%)	14.0 (35.0%)

(単位:千人)

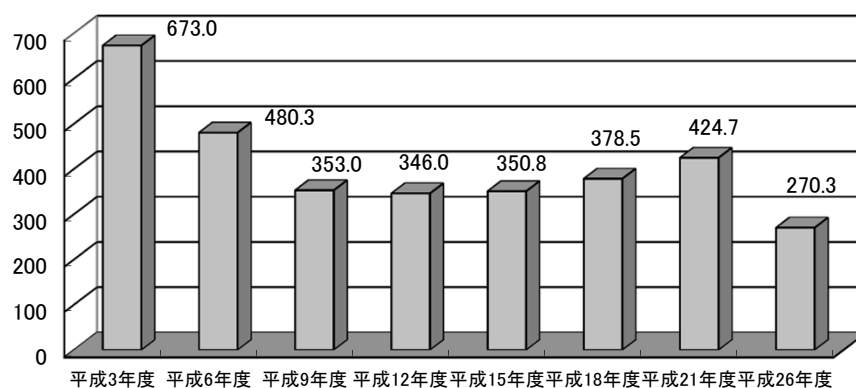
Ⅲ－6．近畿地方




あまがせ
68. 天ヶ瀬ダム

ダム諸元			
湖名	ほうおうこ	堤高	73.0m
	鳳凰湖	湛水面積	188ha
形式	アーチダム	総貯水量	26,280,000m ³
使用目的	FWP		

年間利用者数の推移(千人)



利用形態別利用率の推移



ダム湖及び周辺の利用状況

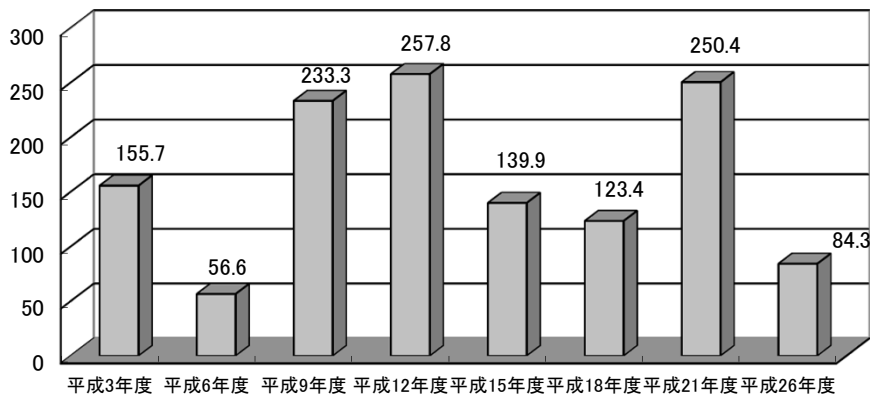
年度	総数	利用形態区分							利用場所別		
		スポーツ	釣り	ボート	散策	野外活動	施設利用	その他	ダム	湖面	湖畔
平成3年度	673.0	61.8 (9.2%)	24.0 (3.6%)	<0.1 (0.0%)	139.6 (20.7%)	-	-	447.6 (66.5%)	23.1 (3.4%)	28.3 (4.2%)	621.7 (92.4%)
平成6年度	480.3	118.2 (24.6%)	28.6 (6.0%)	<0.1 (0.0%)	261.7 (54.5%)	20.6 (4.3%)	45.3 (9.4%)	5.8 (1.2%)	20.8 (4.3%)	35.9 (7.5%)	423.5 (88.2%)
平成9年度	353.0	11.1 (3.2%)	55.3 (15.7%)	<0.1 (0.0%)	143.1 (40.5%)	41.7 (11.8%)	94.9 (26.9%)	6.8 (1.9%)	0.0 (0.0%)	62.6 (17.7%)	290.4 (82.3%)
平成12年度	346.0	138.8 (40.1%)	32.6 (9.4%)	0.0 (0.0%)	87.9 (25.4%)	61.2 (17.7%)	0.2 (0.1%)	25.3 (7.3%)	52.3 (15.1%)	37.6 (10.9%)	256.1 (74.0%)
平成15年度	350.8	169.1 (48.2%)	19.2 (5.5%)	<0.1 (0.0%)	64.6 (18.4%)	65.4 (18.7%)	9.2 (2.6%)	23.2 (6.6%)	47.4 (13.5%)	21.9 (6.2%)	281.5 (80.3%)
平成18年度	378.5	179.3 (47.4%)	20.0 (5.3%)	2.8 (0.7%)	65.6 (17.3%)	54.1 (14.3%)	48.3 (12.8%)	8.5 (2.3%)	27.0 (7.1%)	29.6 (7.8%)	321.8 (85.0%)
平成21年度	424.7	235.3 (55.4%)	23.6 (5.6%)	1.7 (0.4%)	99.4 (23.4%)	34.2 (8.0%)	1.7 (0.4%)	28.7 (6.8%)	38.7 (9.1%)	30.3 (7.1%)	355.6 (83.7%)
平成26年度	270.3	113.1 (41.9%)	9.5 (3.5%)	0.7 (0.2%)	51.6 (19.1%)	24.9 (9.2%)	1.1 (0.4%)	69.4 (25.7%)	9.7 (3.6%)	13.0 (4.8%)	247.5 (91.6%)

(単位:千人)

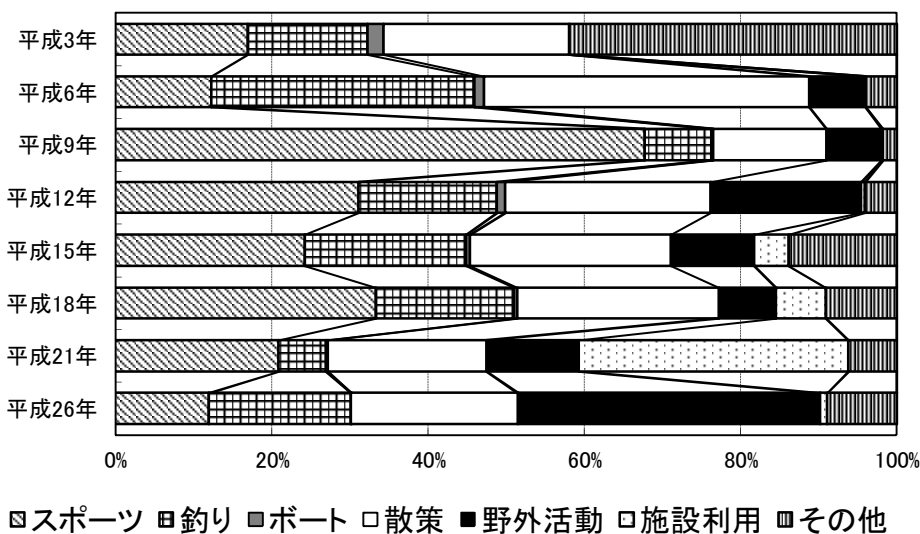
たかやま
69. 高山ダム

ダム諸元				
湖名	つきがせこ	堤高	67.0m	
	月ヶ瀬湖	湛水面積	260ha	
形式	重力式アーチダム		総貯水量	56,800,000m ³
使用目的	FNWP			

年間利用者数の推移(千人)



利用形態別利用率の推移



ダム湖及び周辺の利用状況

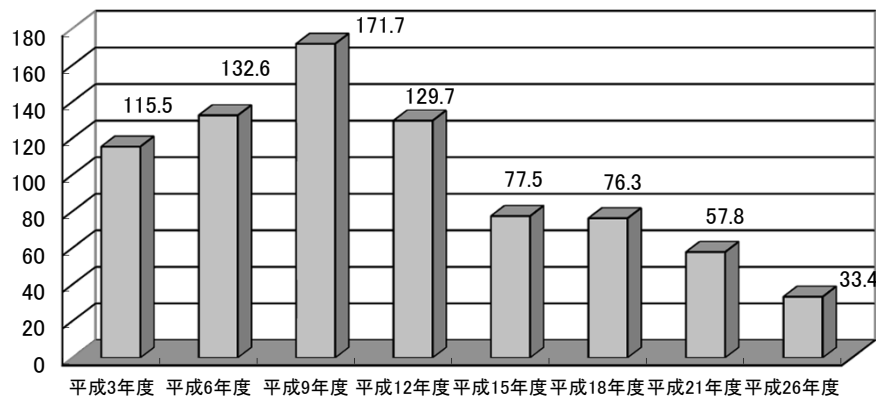
年度	総数	利用形態区分							利用場所別		
		スポーツ	釣り	ボート	散策	野外活動	施設利用	その他	ダム	湖面	湖畔
平成3年度	155.7	26.4 (16.9%)	23.9 (15.3%)	3.1 (2.0%)	37.0 (23.8%)	-	-	65.3 (41.9%)	4.8 (3.1%)	27.9 (17.9%)	123.0 (79.0%)
平成6年度	56.6	6.9 (12.3%)	19.1 (33.7%)	0.7 (1.2%)	23.6 (41.6%)	4.1 (7.2%)	0.0 (0.0%)	2.3 (4.0%)	8.6 (15.1%)	20.4 (36.0%)	27.6 (48.8%)
平成9年度	233.3	158.1 (67.8%)	19.7 (8.5%)	0.7 (0.3%)	33.8 (14.5%)	16.4 (7.0%)	0.4 (0.2%)	4.1 (1.8%)	3.4 (1.4%)	22.3 (9.6%)	207.6 (89.0%)
平成12年度	257.8	80.2 (31.1%)	45.6 (17.7%)	2.7 (1.1%)	67.8 (26.3%)	49.6 (19.3%)	1.3 (0.5%)	10.5 (4.1%)	9.6 (3.7%)	51.0 (19.8%)	197.1 (76.5%)
平成15年度	139.9	33.9 (24.2%)	28.9 (20.7%)	0.7 (0.5%)	36.0 (25.7%)	14.9 (10.7%)	6.3 (4.5%)	19.3 (13.8%)	8.4 (6.0%)	30.9 (22.1%)	100.6 (72.0%)
平成18年度	123.4	41.1 (33.3%)	21.9 (17.7%)	0.5 (0.4%)	31.8 (25.8%)	9.1 (7.3%)	7.9 (6.4%)	11.1 (9.0%)	6.1 (5.0%)	22.7 (18.4%)	94.5 (76.6%)
平成21年度	250.4	52.2 (20.9%)	15.2 (6.1%)	0.6 (0.2%)	50.9 (20.3%)	29.7 (11.9%)	86.4 (34.5%)	15.4 (6.2%)	14.8 (5.9%)	16.4 (6.6%)	219.1 (87.5%)
平成26年度	84.3	10.0 (11.9%)	15.3 (18.2%)	<0.1 (0.0%)	18.0 (21.4%)	32.6 (38.7%)	0.8 (0.9%)	7.5 (8.8%)	0.5 (0.6%)	15.8 (18.7%)	68.0 (80.7%)

(単位:千人)

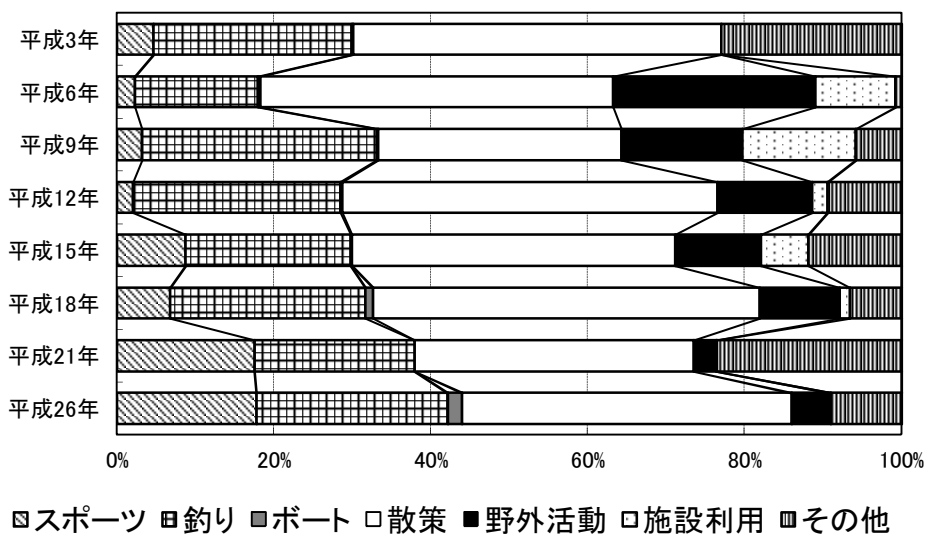
しょうれんじ
70. 青蓮寺ダム

ダム諸元			
湖名	しょうれんじこ	堤高	82.0m
	青蓮寺湖	湛水面積	104ha
形式	アーチダム	総貯水量	27,200,000m ³
使用目的	FNAWP		

年間利用者数の推移(千人)



利用形態別利用率の推移



ダム湖及び周辺の利用状況

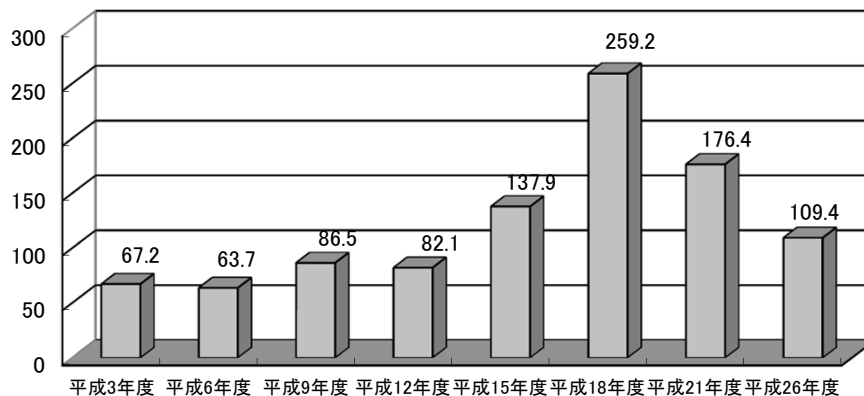
年度	総数	利用形態区分							利用場所別		
		スポーツ	釣り	ボート	散策	野外活動	施設利用	その他	ダム	湖面	湖畔
平成3年度	115.5	5.5 (4.7%)	29.1 (25.2%)	0.2 (0.2%)	54.1 (46.9%)	-	-	26.5 (23.0%)	23.1 (20.0%)	30.7 (26.6%)	61.7 (53.4%)
平成6年度	132.6	3.1 (2.3%)	20.8 (15.7%)	0.4 (0.3%)	59.6 (45.0%)	34.2 (25.8%)	13.6 (10.2%)	1.0 (0.7%)	47.2 (35.6%)	19.9 (15.0%)	65.5 (49.4%)
平成9年度	171.7	5.5 (3.2%)	51.5 (30.0%)	0.3 (0.2%)	53.2 (31.0%)	26.5 (15.4%)	24.8 (14.4%)	10.0 (5.8%)	19.8 (11.5%)	52.8 (30.7%)	99.1 (57.7%)
平成12年度	129.7	2.7 (2.1%)	34.3 (26.5%)	0.3 (0.2%)	62.0 (47.8%)	15.7 (12.1%)	2.5 (1.9%)	12.2 (9.4%)	11.5 (8.9%)	35.9 (27.7%)	82.2 (63.4%)
平成15年度	77.5	6.8 (8.8%)	16.3 (21.0%)	0.1 (0.2%)	31.9 (41.2%)	8.5 (10.9%)	4.7 (6.0%)	9.2 (11.9%)	8.1 (10.5%)	17.1 (22.1%)	52.2 (67.4%)
平成18年度	76.3	5.2 (6.8%)	19.0 (24.9%)	0.7 (0.9%)	37.6 (49.3%)	7.8 (10.2%)	0.9 (1.2%)	5.0 (6.6%)	11.7 (15.3%)	19.9 (26.1%)	44.7 (58.6%)
平成21年度	57.8	10.1 (17.5%)	11.8 (20.5%)	0.0 (0.0%)	20.5 (35.6%)	1.6 (2.9%)	<0.1 (0.1%)	13.6 (23.5%)	11.1 (19.3%)	12.2 (21.1%)	34.4 (59.6%)
平成26年度	33.4	5.9 (17.8%)	8.1 (24.4%)	0.6 (1.9%)	14.0 (42.0%)	1.7 (5.0%)	0.0 (0.0%)	3.0 (9.0%)	7.4 (22.1%)	8.8 (26.3%)	17.2 (51.6%)

(単位:千人)

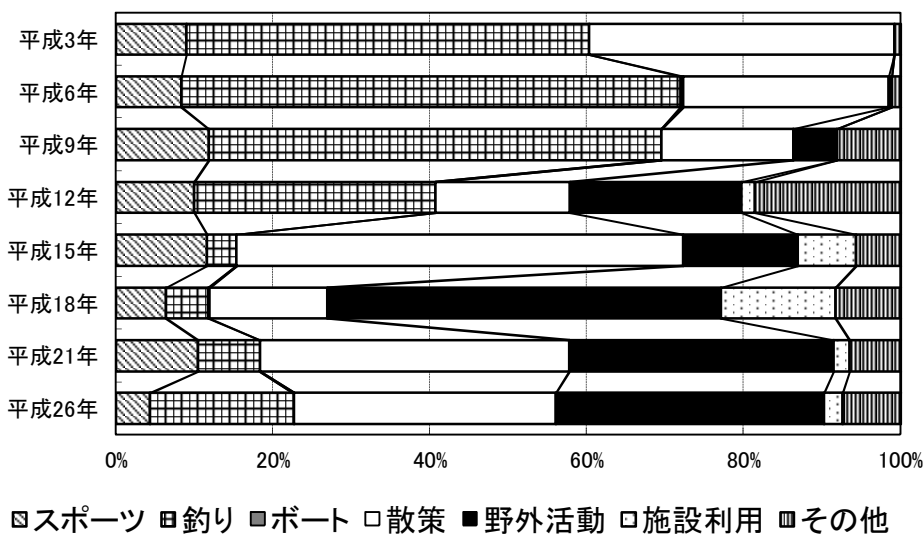
むろ う
71. 室生ダム

ダム諸元			
湖名	むろ うこ	堤高	63.5m
	室生湖	湛水面積	105ha
形式	重力式コンクリートダム	総貯水量	16,900,000m ³
使用目的	FNW		

年間利用者数の推移(千人)



利用形態別利用率の推移



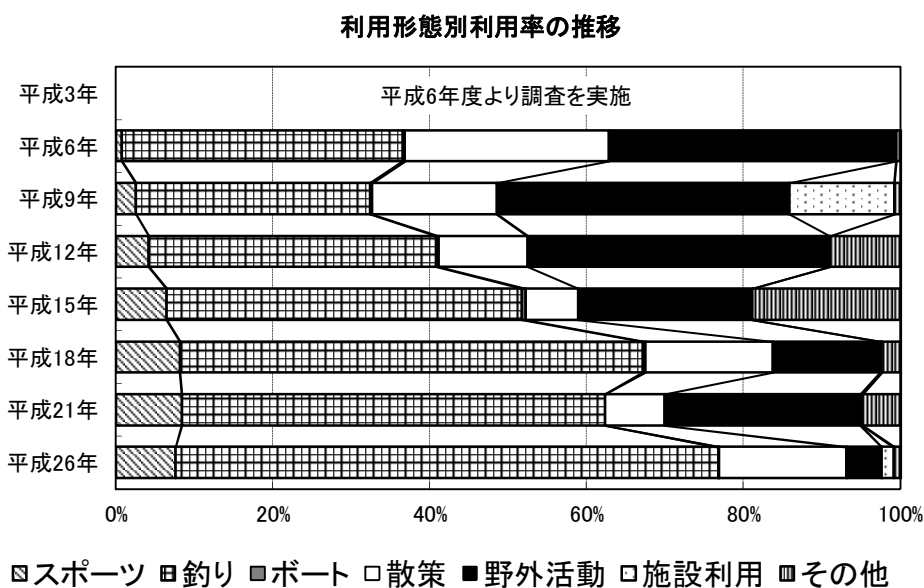
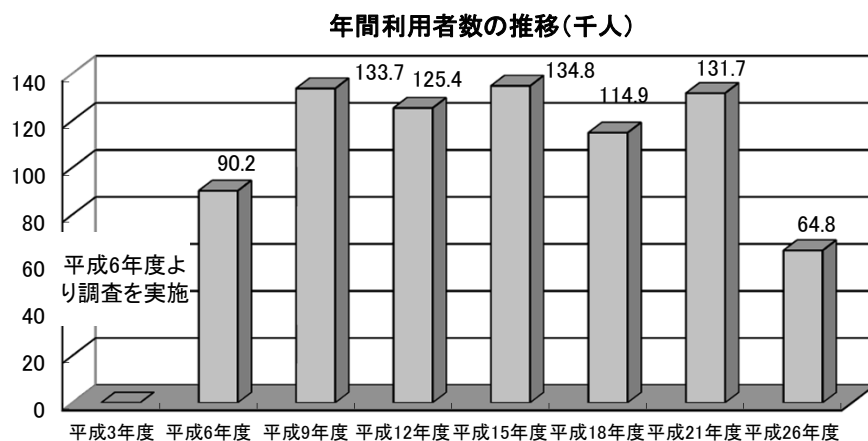
ダム湖及び周辺の利用状況

年度	総数	利用形態区分							利用場所別		
		スポーツ	釣り	ボート	散策	野外活動	施設利用	その他	ダム	湖面	湖畔
平成3年度	67.2	6.1 (9.0%)	34.5 (51.3%)	0.0 (0.0%)	26.1 (38.9%)	-	-	0.5 (0.7%)	12.4 (18.4%)	34.5 (51.4%)	20.3 (30.2%)
平成6年度	63.7	5.3 (8.4%)	40.5 (63.6%)	0.2 (0.3%)	16.7 (26.2%)	0.3 (0.4%)	0.0 (0.0%)	0.7 (1.1%)	8.9 (14.0%)	40.6 (63.7%)	14.2 (22.3%)
平成9年度	86.5	10.2 (11.8%)	49.9 (57.7%)	0.0 (0.0%)	14.6 (16.9%)	4.8 (5.5%)	0.0 (0.0%)	7.0 (8.1%)	17.0 (19.7%)	54.2 (62.7%)	15.2 (17.6%)
平成12年度	82.1	8.2 (10.0%)	25.2 (30.8%)	0.0 (0.0%)	14.1 (17.2%)	17.9 (21.8%)	1.4 (1.7%)	15.2 (18.5%)	9.2 (11.3%)	25.6 (31.1%)	47.3 (57.6%)
平成15年度	137.9	16.0 (11.6%)	5.2 (3.8%)	0.0 (0.0%)	78.5 (56.9%)	20.2 (14.6%)	10.2 (7.4%)	7.7 (5.6%)	4.7 (3.4%)	6.1 (4.4%)	127.1 (92.2%)
平成18年度	259.2	16.7 (6.4%)	14.0 (5.4%)	0.3 (0.1%)	38.9 (15.0%)	130.2 (50.2%)	37.8 (14.6%)	21.4 (8.3%)	2.0 (0.8%)	17.0 (6.5%)	240.3 (92.7%)
平成21年度	176.4	18.5 (10.5%)	14.0 (7.9%)	0.0 (0.0%)	69.5 (39.4%)	59.5 (33.7%)	3.5 (2.0%)	11.5 (6.5%)	19.9 (11.3%)	14.3 (8.1%)	142.2 (80.6%)
平成26年度	109.4	4.7 (4.3%)	20.2 (18.4%)	0.0 (0.0%)	36.4 (33.3%)	37.4 (34.2%)	2.6 (2.4%)	8.0 (7.3%)	19.9 (18.2%)	20.2 (18.4%)	69.3 (63.4%)

(単位:千人)

ぬのめ
72. 布目ダム

ダム諸元				
湖名	ぬのめこ	堤高	72.0m	
	布目湖	湛水面積	95ha	
形式	重力式コンクリートダム・フィルダム複合ダム		総貯水量	17,300,000m ³
使用目的	FNW			



ダム湖及び周辺の利用状況

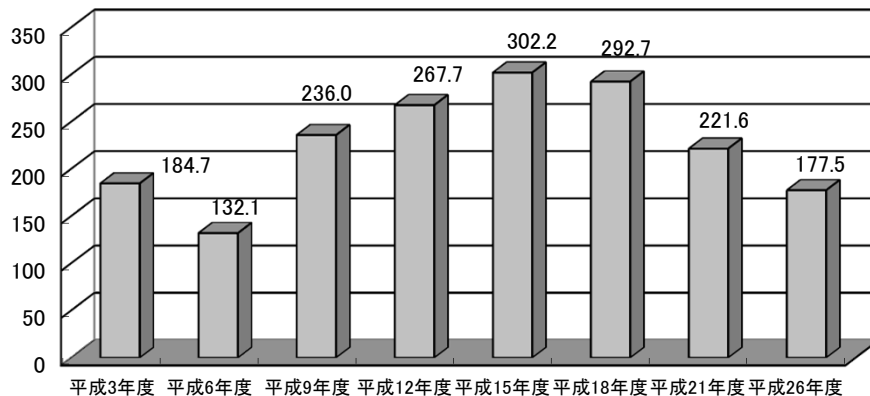
年度	総数	利用形態区分							利用場所別		
		スポーツ	釣り	ボート	散策	野外活動	施設利用	その他	ダム	湖面	湖畔
平成3年度	-	-	-	-	-	-	-	-	-	-	-
平成6年度	90.2	0.7 (0.8%)	32.3 (35.8%)	0.2 (0.2%)	23.5 (26.0%)	33.0 (36.6%)	0.0 (0.0%)	0.5 (0.5%)	19.8 (22.0%)	31.3 (34.7%)	39.1 (43.3%)
平成9年度	133.7	3.4 (2.6%)	39.9 (29.9%)	0.3 (0.2%)	21.3 (15.9%)	49.8 (37.3%)	17.9 (13.4%)	1.0 (0.7%)	57.3 (42.9%)	39.3 (29.4%)	37.0 (27.7%)
平成12年度	125.4	5.3 (4.2%)	46.0 (36.6%)	0.4 (0.3%)	14.2 (11.4%)	48.3 (38.5%)	0.0 (0.0%)	11.2 (9.0%)	36.6 (29.2%)	49.0 (39.1%)	39.8 (31.7%)
平成15年度	134.8	8.7 (6.5%)	61.0 (45.3%)	0.6 (0.5%)	9.0 (6.7%)	29.9 (22.2%)	0.0 (0.0%)	25.5 (18.9%)	39.9 (29.6%)	63.3 (46.9%)	31.7 (23.5%)
平成18年度	114.9	9.4 (8.2%)	67.8 (59.0%)	0.4 (0.3%)	18.7 (16.2%)	15.8 (13.8%)	0.2 (0.1%)	2.7 (2.4%)	18.0 (15.7%)	67.6 (58.8%)	29.3 (25.5%)
平成21年度	131.7	11.1 (8.4%)	71.0 (53.9%)	0.0 (0.0%)	10.0 (7.6%)	32.9 (25.0%)	0.3 (0.2%)	6.4 (4.8%)	34.9 (26.5%)	70.9 (53.8%)	25.8 (19.6%)
平成26年度	64.8	4.9 (7.6%)	44.8 (69.2%)	<0.1 (0.1%)	10.5 (16.2%)	2.9 (4.5%)	1.0 (1.5%)	0.5 (0.8%)	0.5 (0.8%)	44.6 (68.9%)	19.6 (30.3%)

(単位:千人)

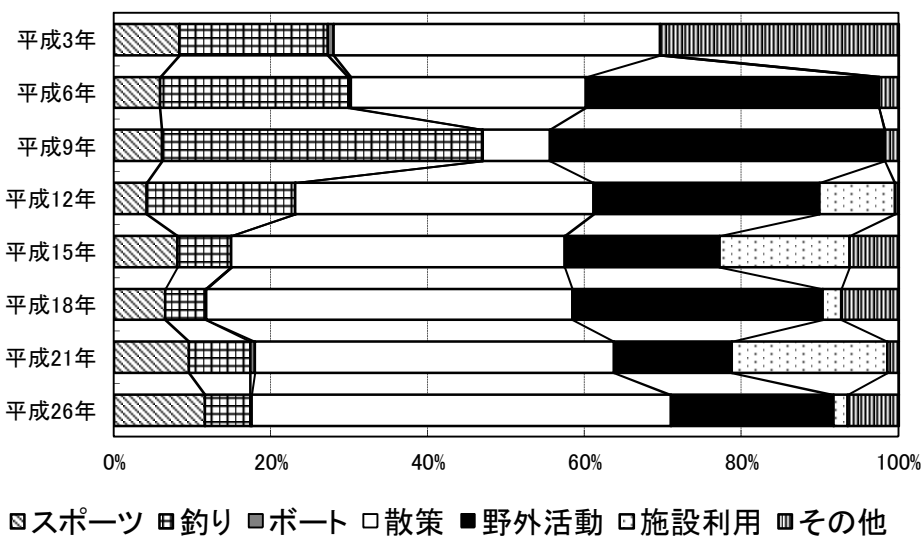
ひとくち
73. 一庫ダム

ダム諸元			
湖名	ちみょうこ	堤高	75.0m
	知明湖	湛水面積	140ha
形式	重力式コンクリートダム	総貯水量	33,300,000m ³
使用目的	FNW		

年間利用者数の推移(千人)



利用形態別利用率の推移



ダム湖及び周辺の利用状況

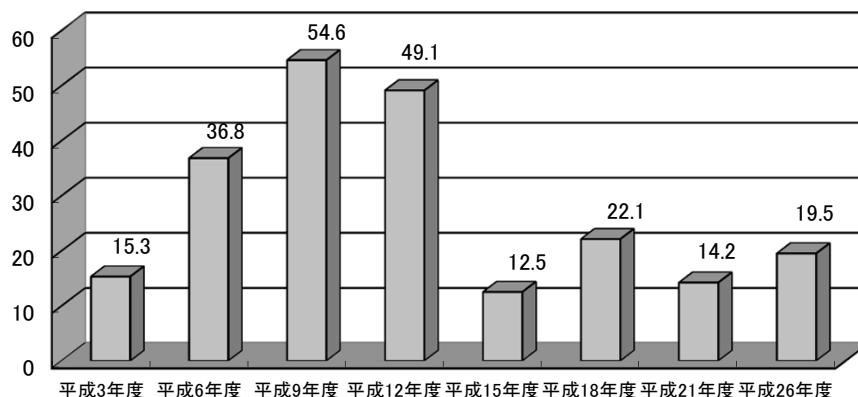
年度	総数	利用形態区分							利用場所別		
		スポーツ	釣り	ボート	散策	野外活動	施設利用	その他	ダム	湖面	湖畔
平成3年度	184.7	15.5 (8.4%)	34.9 (18.9%)	1.4 (0.8%)	76.7 (41.6%)	-	-	56.1 (30.4%)	4.7 (2.6%)	40.4 (21.9%)	139.6 (75.6%)
平成6年度	132.1	7.8 (5.9%)	31.7 (24.0%)	0.4 (0.3%)	39.6 (30.0%)	49.3 (37.3%)	<0.1 (0.0%)	3.3 (2.5%)	3.8 (2.9%)	32.4 (24.6%)	95.8 (72.6%)
平成9年度	236.0	14.5 (6.2%)	96.3 (40.8%)	0.3 (0.1%)	20.3 (8.6%)	100.6 (42.6%)	0.0 (0.0%)	4.1 (1.7%)	4.2 (1.8%)	98.5 (41.7%)	133.4 (56.5%)
平成12年度	267.7	11.2 (4.2%)	50.6 (18.9%)	<0.1 (0.0%)	101.8 (38.0%)	77.3 (28.9%)	25.6 (9.6%)	1.2 (0.4%)	1.2 (0.5%)	51.0 (19.1%)	215.4 (80.5%)
平成15年度	302.2	24.4 (8.1%)	20.9 (6.9%)	<0.1 (0.0%)	128.4 (42.5%)	59.7 (19.8%)	49.9 (16.5%)	18.9 (6.2%)	10.4 (3.4%)	25.2 (8.3%)	266.7 (88.2%)
平成18年度	292.7	19.2 (6.6%)	15.2 (5.2%)	0.2 (0.1%)	136.5 (46.7%)	93.4 (31.9%)	6.8 (2.3%)	21.3 (7.3%)	6.6 (2.2%)	29.1 (9.9%)	257.0 (87.8%)
平成21年度	221.6	21.2 (9.6%)	17.4 (7.9%)	1.2 (0.5%)	101.4 (45.8%)	33.4 (15.1%)	43.9 (19.8%)	3.0 (1.4%)	1.2 (0.5%)	20.4 (9.2%)	199.9 (90.2%)
平成26年度	177.5	20.6 (11.6%)	10.3 (5.8%)	0.2 (0.1%)	94.8 (53.4%)	36.7 (20.7%)	3.3 (1.8%)	11.5 (6.5%)	0.9 (0.5%)	21.4 (12.1%)	155.2 (87.4%)

(単位:千人)

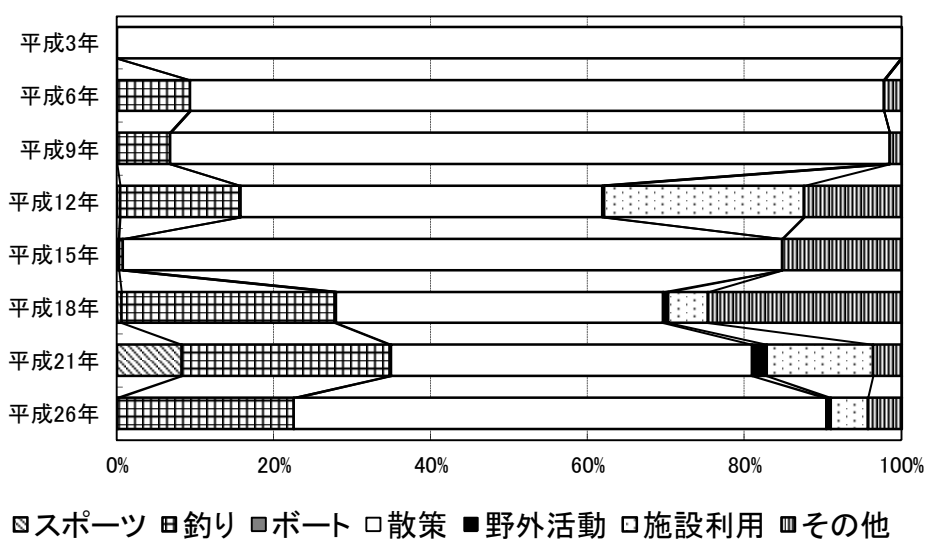
さるたに
74. 猿谷ダム

ダム諸元			
湖名	さるたにだむこ	堤高	74.0m
	猿谷ダム湖	湛水面積	100ha
形式	重力式コンクリートダム	総貯水量	23,300,000m ³
使用目的	NP		

年間利用者数の推移(千人)



利用形態別利用率の推移



ダム湖及び周辺の利用状況

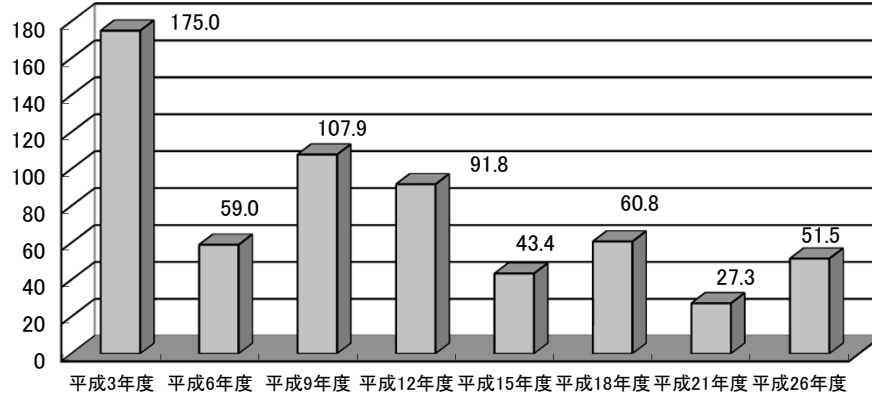
年度	総数	利用形態区分							利用場所別		
		スポーツ	釣り	ボート	散策	野外活動	施設利用	その他	ダム	湖面	湖畔
平成3年度	15.3	0.0 (0.0%)	0.0 (0.0%)	0.0 (0.0%)	15.3 (100.0%)	-	-	0.0 (0.0%)	1.3 (8.2%)	0.0 (0.0%)	14.0 (91.8%)
平成6年度	36.8	0.0 (0.0%)	3.4 (9.3%)	0.0 (0.0%)	32.5 (88.5%)	0.0 (0.0%)	0.0 (0.0%)	0.8 (2.2%)	31.1 (84.5%)	3.6 (9.7%)	2.1 (5.7%)
平成9年度	54.6	0.0 (0.0%)	3.7 (6.8%)	0.0 (0.0%)	50.0 (91.7%)	0.0 (0.0%)	0.0 (0.0%)	0.8 (1.5%)	25.2 (46.1%)	4.3 (7.9%)	25.1 (46.0%)
平成12年度	49.1	0.2 (0.5%)	7.5 (15.3%)	0.0 (0.0%)	22.6 (46.1%)	0.1 (0.3%)	12.5 (25.5%)	6.1 (12.4%)	20.7 (42.1%)	8.7 (17.7%)	19.8 (40.2%)
平成15年度	12.5	<0.1 (0.3%)	<0.1 (0.5%)	0.0 (0.0%)	10.5 (84.0%)	0.0 (0.0%)	0.0 (0.0%)	1.9 (15.2%)	0.0 (0.0%)	<0.1 (0.5%)	12.4 (99.5%)
平成18年度	22.1	0.1 (0.6%)	6.0 (27.2%)	<0.1 (0.1%)	9.2 (41.7%)	0.1 (0.7%)	1.1 (5.0%)	5.4 (24.7%)	6.3 (28.7%)	6.6 (30.0%)	9.1 (41.3%)
平成21年度	14.2	1.2 (8.2%)	3.8 (26.5%)	<0.1 (0.2%)	6.5 (46.0%)	0.3 (1.8%)	1.9 (13.6%)	0.5 (3.6%)	6.3 (44.1%)	3.8 (26.4%)	4.2 (29.5%)
平成26年度	19.5	<0.1 (0.1%)	4.4 (22.5%)	0.0 (0.0%)	13.3 (67.9%)	0.1 (0.6%)	0.9 (4.7%)	0.8 (4.3%)	11.6 (59.6%)	4.4 (22.5%)	3.5 (17.9%)

(単位:千人)

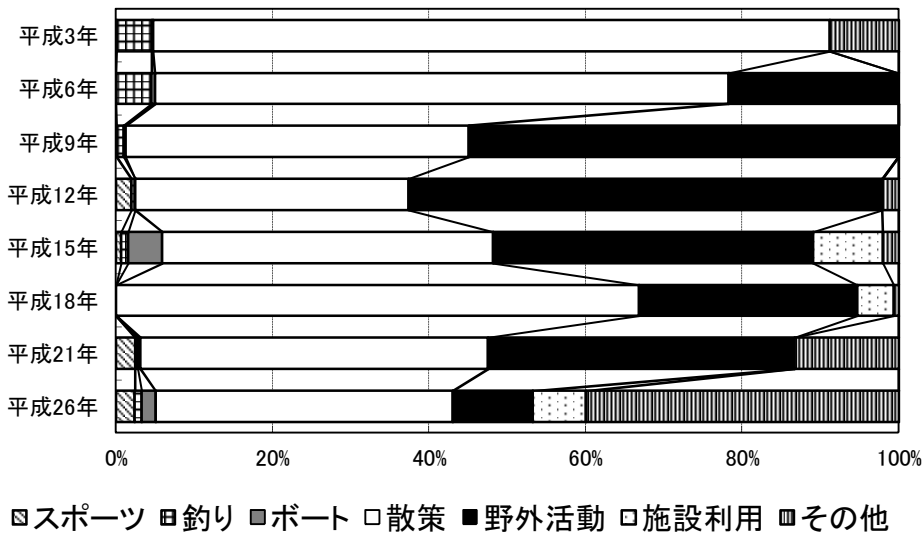
くずりゅう
75. 九頭竜ダム

ダム諸元			
湖名	くずりゅうこ	堤高	128.0m
	九頭竜湖	湛水面積	890ha
形式	ロックフィルダム	総貯水量	353,000,000m ³
使用目的	FP		

年間利用者数の推移(千人)



利用形態別利用率の推移



ダム湖及び周辺の利用状況

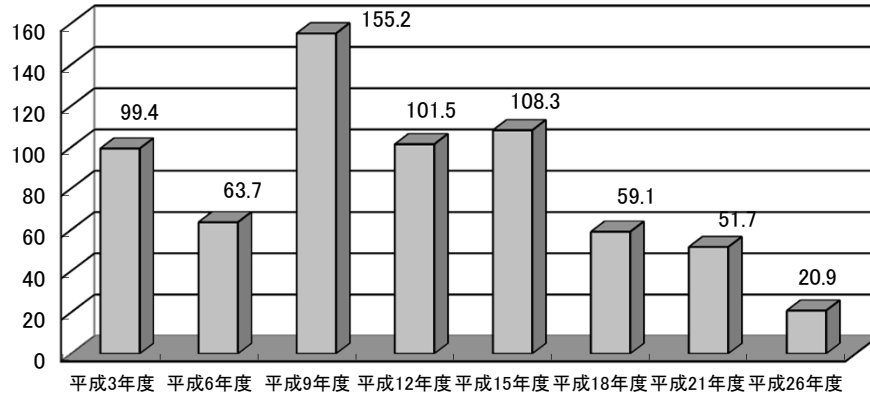
年度	総数	利用形態区分							利用場所別		
		スポーツ	釣り	ボート	散策	野外活動	施設利用	その他	ダム	湖面	湖畔
平成3年度	175.0	0.2 (0.1%)	7.9 (4.5%)	0.4 (0.2%)	151.2 (86.4%)	-	-	15.4 (8.8%)	96.4 (55.1%)	20.0 (11.4%)	58.7 (33.5%)
平成6年度	59.0	0.0 (0.0%)	2.7 (4.5%)	0.3 (0.5%)	43.2 (73.3%)	12.8 (21.7%)	0.0 (0.0%)	0.0 (0.0%)	34.7 (58.9%)	3.0 (5.0%)	21.3 (36.1%)
平成9年度	107.9	0.2 (0.1%)	1.0 (0.9%)	0.2 (0.2%)	47.3 (43.8%)	59.3 (54.9%)	0.0 (0.0%)	0.0 (0.0%)	44.1 (40.8%)	1.3 (1.2%)	62.5 (57.9%)
平成12年度	91.8	1.9 (2.0%)	0.4 (0.4%)	<0.1 (0.0%)	32.1 (34.9%)	55.5 (60.5%)	0.0 (0.0%)	1.9 (2.1%)	31.4 (34.2%)	2.3 (2.5%)	58.1 (63.3%)
平成15年度	43.4	0.3 (0.7%)	0.4 (0.9%)	1.9 (4.4%)	18.3 (42.2%)	17.8 (40.9%)	3.9 (8.9%)	0.9 (2.0%)	21.0 (48.4%)	2.6 (6.0%)	19.8 (45.6%)
平成18年度	60.8	0.0 (0.0%)	0.0 (0.0%)	<0.1 (0.1%)	40.6 (66.8%)	17.0 (27.9%)	2.8 (4.7%)	0.4 (0.6%)	27.5 (45.2%)	<0.1 (0.1%)	33.3 (54.7%)
平成21年度	27.3	0.7 (2.5%)	<0.1 (0.4%)	<0.1 (0.4%)	12.1 (44.4%)	10.7 (39.1%)	0.0 (0.0%)	3.6 (13.3%)	14.2 (52.1%)	0.9 (3.2%)	12.2 (44.7%)
平成26年度	51.5	1.2 (2.4%)	0.5 (0.9%)	0.9 (1.8%)	19.5 (38.0%)	5.3 (10.2%)	3.5 (6.8%)	20.6 (40.0%)	19.4 (37.6%)	2.3 (4.5%)	29.8 (57.9%)

(単位:千人)

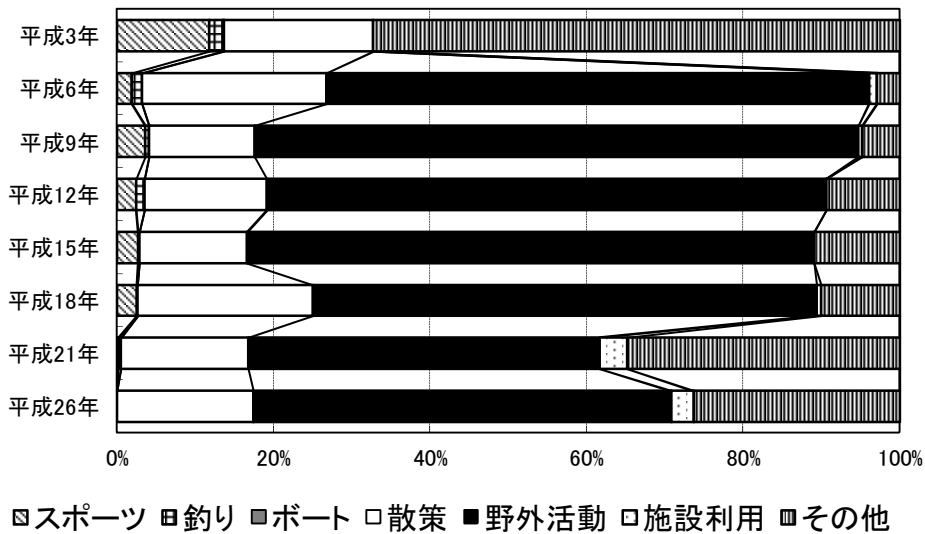
まながわ
76. 真名川ダム

ダム諸元			
湖名	まなひめこ	堤高	127.5m
	麻那姫湖	湛水面積	293ha
形式	アーチダム	総貯水量	115,000,000m ³
使用目的	FNP		

年間利用者数の推移(千人)



利用形態別利用率の推移



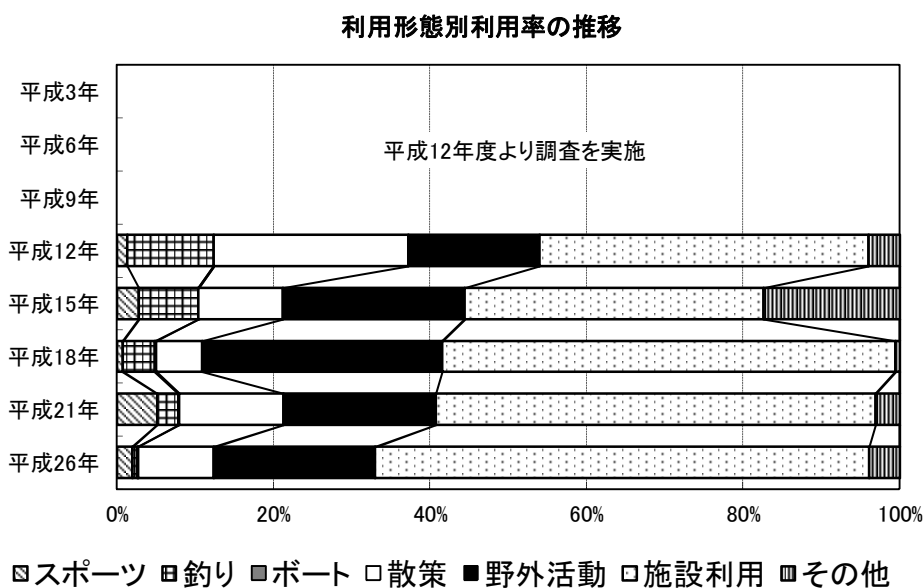
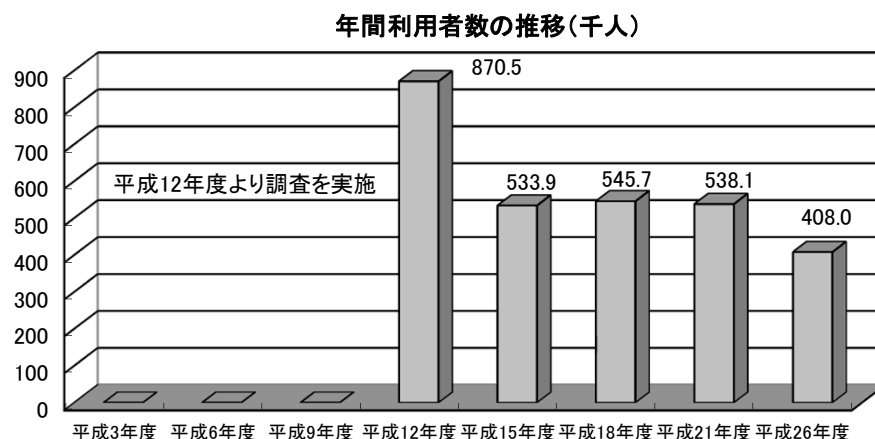
ダム湖及び周辺の利用状況

年度	総数	利用形態区分							利用場所別		
		スポーツ	釣り	ボート	散策	野外活動	施設利用	その他	ダム	湖面	湖畔
平成3年度	99.4	11.7 (11.8%)	1.7 (1.7%)	0.2 (0.2%)	19.0 (19.1%)	-	-	66.8 (67.2%)	6.7 (6.7%)	2.3 (2.3%)	90.4 (90.9%)
平成6年度	63.7	1.2 (1.9%)	0.9 (1.4%)	0.0 (0.0%)	15.0 (23.5%)	44.2 (69.3%)	0.6 (1.0%)	1.8 (2.9%)	1.9 (3.0%)	2.7 (4.2%)	59.1 (92.7%)
平成9年度	155.2	5.7 (3.6%)	0.7 (0.4%)	<0.1 (0.0%)	21.0 (13.5%)	119.6 (77.1%)	0.8 (0.5%)	7.4 (4.8%)	10.3 (6.6%)	8.1 (5.2%)	136.9 (88.2%)
平成12年度	101.5	2.5 (2.5%)	1.1 (1.1%)	0.0 (0.0%)	15.8 (15.6%)	72.6 (71.5%)	0.0 (0.0%)	9.5 (9.3%)	15.9 (15.6%)	1.1 (1.1%)	84.5 (83.3%)
平成15年度	108.3	3.0 (2.7%)	0.2 (0.2%)	0.0 (0.0%)	14.8 (13.7%)	78.5 (72.5%)	<0.1 (0.0%)	11.8 (10.9%)	14.1 (13.0%)	5.5 (5.1%)	88.7 (81.9%)
平成18年度	59.1	1.5 (2.6%)	<0.1 (0.1%)	0.0 (0.0%)	13.2 (22.4%)	38.1 (64.4%)	0.3 (0.5%)	5.9 (10.0%)	13.3 (22.4%)	0.9 (1.4%)	45.0 (76.1%)
平成21年度	51.7	0.1 (0.2%)	0.2 (0.4%)	0.0 (0.0%)	8.4 (16.2%)	23.3 (44.9%)	1.8 (3.5%)	18.0 (34.8%)	0.4 (0.7%)	3.0 (5.8%)	48.4 (93.5%)
平成26年度	20.9	0.0 (0.0%)	0.0 (0.0%)	0.0 (0.0%)	3.7 (17.5%)	11.2 (53.4%)	0.6 (2.8%)	5.5 (26.3%)	6.2 (29.8%)	0.0 (0.0%)	14.7 (70.2%)

(単位:千人)

ひよし
77. 日吉ダム

ダム諸元				
湖名	あまわかこ	堤高	67.4m	
	天若湖	湛水面積	274ha	
形式	重力式コンクリートダム		総貯水量	66,000,000m ³
使用目的	FNW			



ダム湖及び周辺の利用状況

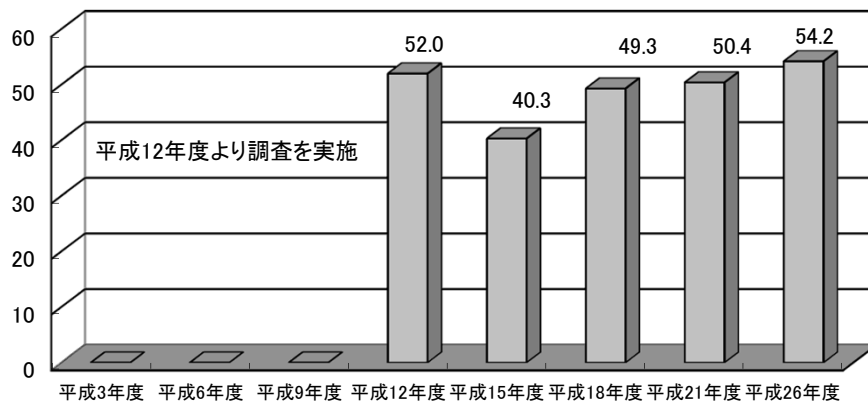
年度	総数	利用形態区分							利用場所別		
		スポーツ	釣り	ボート	散策	野外活動	施設利用	その他	ダム	湖面	湖畔
平成3年度	-	-	-	-	-	-	-	-	-	-	-
平成6年度	-	-	-	-	-	-	-	-	-	-	-
平成9年度	-	-	-	-	-	-	-	-	-	-	-
平成12年度	870.5	11.6 (1.3%)	96.0 (11.0%)	0.0 (0.0%)	216.7 (24.9%)	145.9 (16.8%)	365.5 (42.0%)	34.8 (4.0%)	49.0 (5.6%)	102.2 (11.7%)	719.3 (82.6%)
平成15年度	533.9	15.2 (2.8%)	40.4 (7.6%)	<0.1 (0.0%)	57.5 (10.8%)	124.0 (23.2%)	204.1 (38.2%)	92.7 (17.4%)	17.9 (3.4%)	40.3 (7.6%)	475.6 (89.1%)
平成18年度	545.7	4.0 (0.7%)	22.4 (4.1%)	0.9 (0.2%)	32.3 (5.9%)	167.3 (30.7%)	315.8 (57.9%)	2.9 (0.5%)	7.3 (1.3%)	25.1 (4.6%)	513.3 (94.1%)
平成21年度	538.1	27.8 (5.2%)	14.8 (2.8%)	0.1 (0.0%)	72.0 (13.4%)	104.5 (19.4%)	302.5 (56.2%)	16.5 (3.1%)	22.0 (4.1%)	15.2 (2.8%)	500.9 (93.1%)
平成26年度	408.0	8.2 (2.0%)	2.8 (0.7%)	<0.1 (0.0%)	39.5 (9.7%)	83.9 (20.6%)	257.6 (63.1%)	15.9 (3.9%)	7.2 (1.8%)	11.4 (2.8%)	389.4 (95.4%)

(単位:千人)

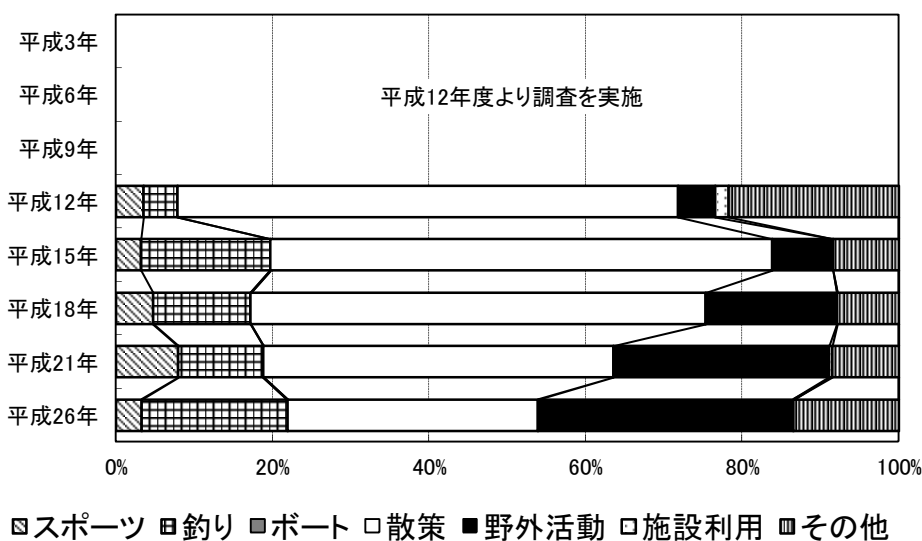
ひなち
78. 比奈知ダム

ダム諸元				
湖名	ひなちこ	堤高	70.5m	
	ひなち湖	湛水面積	82ha	
形式	重力式コンクリートダム		総貯水量	20,800,000m ³
使用目的	FNWP			

年間利用者数の推移(千人)



利用形態別利用率の推移



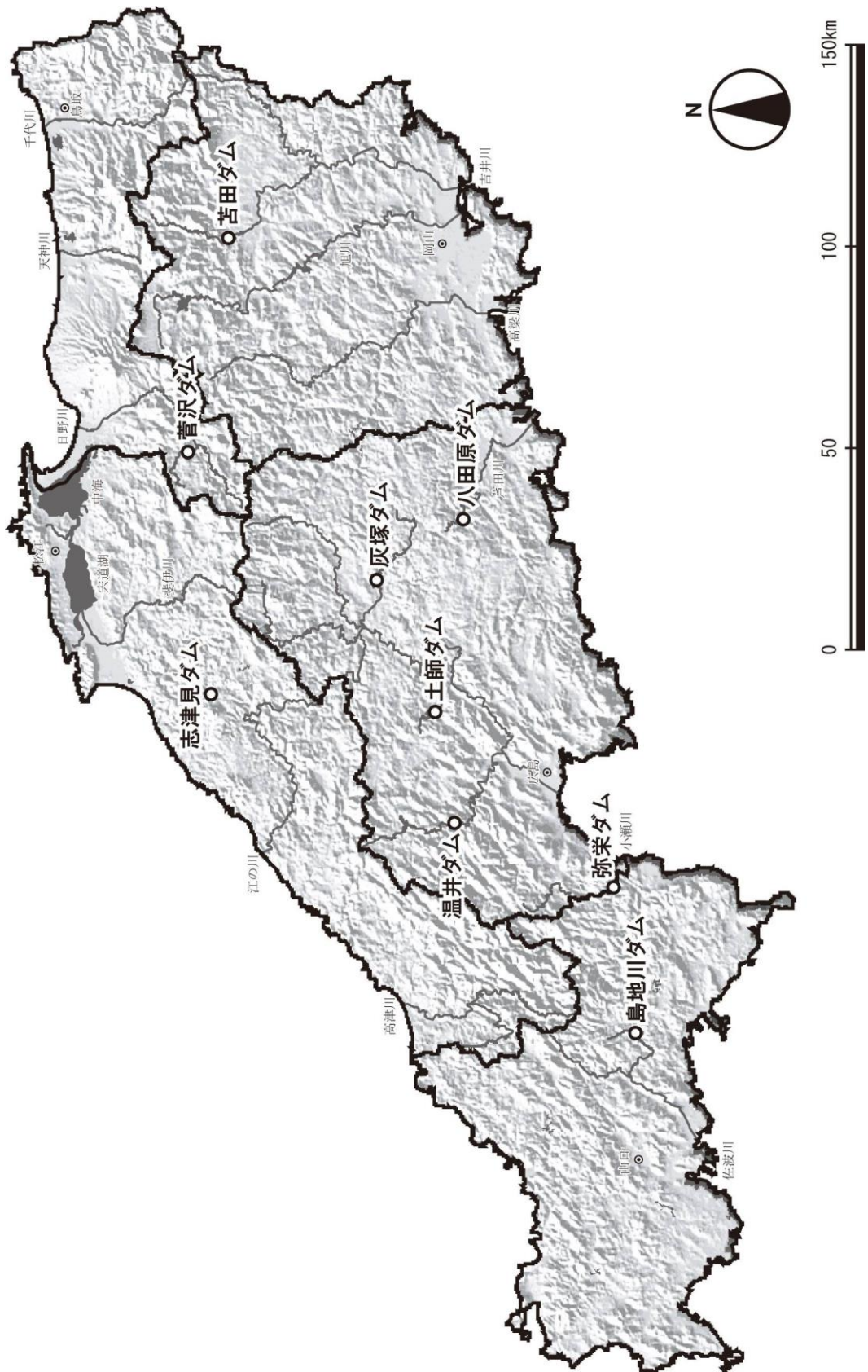
■スポーツ ■釣り ■ボート □散策 ■野外活動 □施設利用 ■その他

ダム湖及び周辺の利用状況

年度	総数	利用形態区分							利用場所別		
		スポーツ	釣り	ボート	散策	野外活動	施設利用	その他	ダム	湖面	湖畔
平成3年度	-	-	-	-	-	-	-	-	-	-	-
平成6年度	-	-	-	-	-	-	-	-	-	-	-
平成9年度	-	-	-	-	-	-	-	-	-	-	-
平成12年度	52.0	1.9 (3.6%)	2.2 (4.3%)	0.0 (0.0%)	33.3 (64.0%)	2.5 (4.7%)	0.9 (1.7%)	11.3 (21.7%)	10.8 (20.7%)	6.1 (11.8%)	35.1 (67.5%)
平成15年度	40.3	1.3 (3.3%)	6.6 (16.5%)	0.0 (0.0%)	25.8 (64.1%)	3.1 (7.8%)	0.0 (0.0%)	3.4 (8.4%)	2.6 (6.4%)	8.4 (20.8%)	29.4 (72.8%)
平成18年度	49.3	2.4 (4.8%)	6.1 (12.4%)	0.0 (0.0%)	28.7 (58.1%)	8.3 (16.8%)	0.0 (0.0%)	3.9 (7.9%)	2.2 (4.5%)	7.5 (15.3%)	39.6 (80.3%)
平成21年度	50.4	4.0 (8.0%)	5.5 (10.8%)	<0.1 (0.0%)	22.5 (44.8%)	13.9 (27.5%)	0.2 (0.4%)	4.3 (8.5%)	3.6 (7.2%)	5.6 (11.2%)	41.1 (81.7%)
平成26年度	54.2	1.8 (3.3%)	10.1 (18.7%)	0.0 (0.0%)	17.3 (32.0%)	17.7 (32.6%)	0.0 (0.0%)	7.3 (13.5%)	2.4 (4.5%)	13.9 (25.7%)	37.9 (69.9%)

(単位:千人)

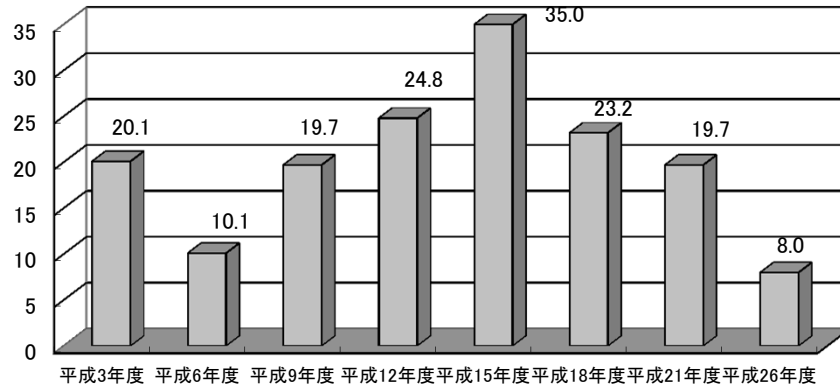
Ⅲ-7. 中国地方



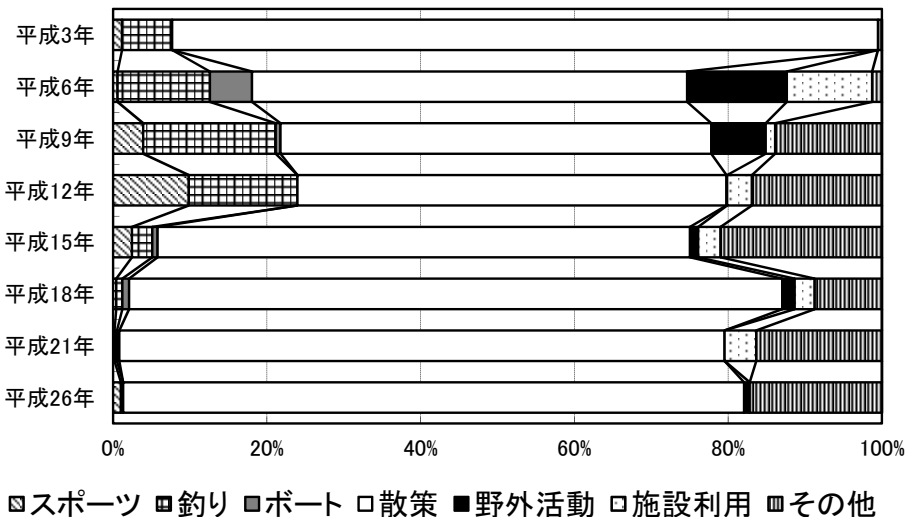
すげ さわ
79. 菅沢ダム

ダム諸元			
湖名	にちなんこ	堤高	73.5m
	日南湖	湛水面積	110ha
形式	重力式コンクリートダム	総貯水量	19,800,000m ³
使用目的	FAIP		

年間利用者数の推移(千人)



利用形態別利用率の推移



ダム湖及び周辺の利用状況

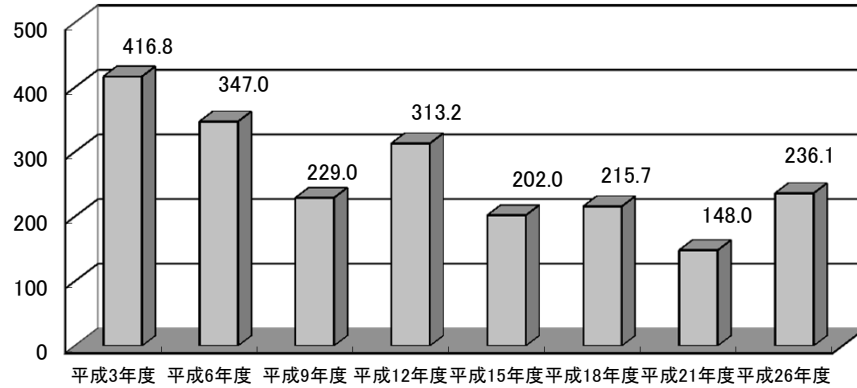
年度	総数	利用形態区分							利用場所別		
		スポーツ	釣り	ボート	散策	野外活動	施設利用	その他	ダム	湖面	湖畔
平成3年度	20.1	0.2 (1.2%)	1.3 (6.5%)	0.0 (0.0%)	18.4 (91.8%)	- -	- -	0.1 (0.5%)	4.6 (23.0%)	1.3 (6.7%)	14.1 (70.3%)
平成6年度	10.1	<0.1 (0.6%)	1.2 (12.0%)	0.6 (5.5%)	5.7 (56.6%)	1.3 (13.0%)	1.1 (11.1%)	0.1 (1.3%)	2.2 (21.8%)	1.3 (12.6%)	6.6 (65.6%)
平成9年度	19.7	0.8 (3.9%)	3.4 (17.2%)	0.1 (0.6%)	11.0 (56.0%)	1.4 (7.1%)	0.2 (1.2%)	2.7 (13.9%)	0.0 (0.0%)	3.5 (18.0%)	16.1 (82.0%)
平成12年度	24.8	2.4 (9.8%)	3.5 (14.1%)	0.0 (0.0%)	13.8 (55.8%)	<0.1 (0.1%)	0.8 (3.2%)	4.2 (16.9%)	1.9 (7.8%)	3.5 (14.1%)	19.3 (78.0%)
平成15年度	35.0	0.9 (2.5%)	0.9 (2.6%)	0.2 (0.7%)	24.2 (69.2%)	0.4 (1.1%)	1.0 (2.9%)	7.3 (21.0%)	3.3 (9.5%)	1.2 (3.5%)	30.4 (87.0%)
平成18年度	23.2	<0.1 (0.4%)	0.2 (0.8%)	0.2 (0.9%)	19.7 (85.0%)	0.4 (1.6%)	0.6 (2.6%)	2.0 (8.8%)	3.4 (14.8%)	0.4 (1.7%)	19.4 (83.5%)
平成21年度	19.7	<0.1 (0.2%)	<0.1 (0.3%)	<0.1 (0.3%)	15.5 (78.7%)	0.0 (0.0%)	0.8 (4.1%)	3.2 (16.3%)	2.4 (12.0%)	0.2 (1.2%)	17.1 (86.8%)
平成26年度	8.0	<0.1 (1.0%)	<0.1 (0.3%)	0.0 (0.0%)	6.5 (80.8%)	<0.1 (0.7%)	0.0 (0.0%)	1.4 (17.2%)	1.8 (22.8%)	<0.1 (0.3%)	6.2 (76.9%)

(単位:千人)

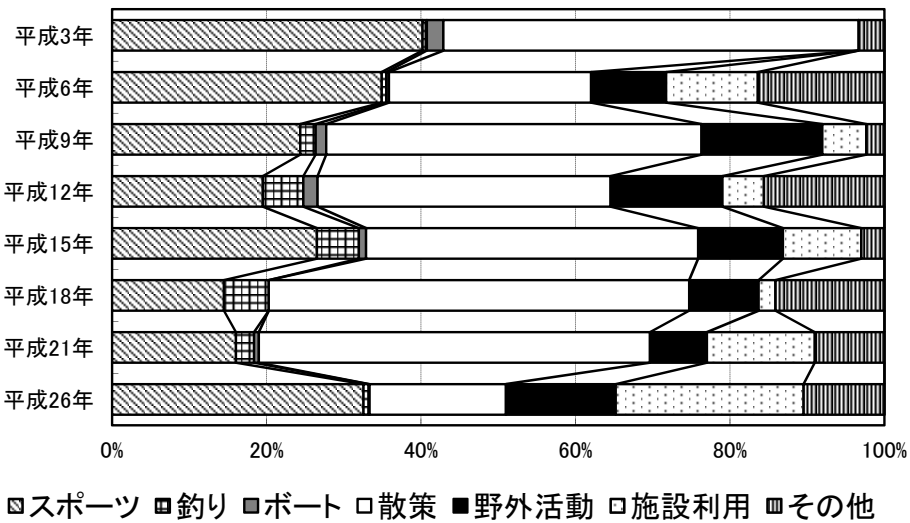
はじ
80. 土師ダム

ダム諸元			
湖名	やちよこ	堤高	50.0m
	八千代湖	湛水面積	280ha
形式	重力式コンクリートダム	総貯水量	47,300,000m ³
使用目的	FNAWIP		

年間利用者数の推移(千人)



利用形態別利用率の推移



ダム湖及び周辺の利用状況

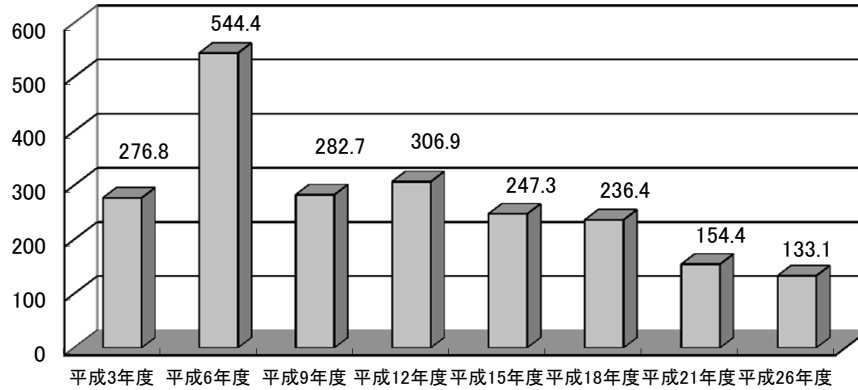
年度	総数	利用形態区分							利用場所別		
		スポーツ	釣り	ボート	散策	野外活動	施設利用	その他	ダム	湖面	湖畔
平成3年度	416.8	167.6 (40.2%)	2.3 (0.6%)	9.0 (2.1%)	224.1 (53.7%)	- (-)	- (-)	14.0 (3.4%)	20.2 (4.9%)	20.7 (5.0%)	376.0 (90.2%)
平成6年度	347.0	121.1 (34.9%)	2.1 (0.6%)	1.1 (0.3%)	90.9 (26.2%)	33.7 (9.7%)	41.2 (11.9%)	56.9 (16.4%)	32.7 (9.4%)	5.3 (1.5%)	309.1 (89.1%)
平成9年度	229.0	55.8 (24.4%)	4.6 (2.0%)	3.1 (1.4%)	111.3 (48.6%)	35.8 (15.6%)	13.1 (5.7%)	5.4 (2.4%)	0.0 (0.0%)	12.1 (5.3%)	217.0 (94.7%)
平成12年度	313.2	61.1 (19.5%)	16.4 (5.2%)	5.8 (1.9%)	118.8 (37.9%)	45.3 (14.5%)	16.8 (5.4%)	48.9 (15.6%)	0.1 (0.0%)	28.3 (9.0%)	284.8 (90.9%)
平成15年度	202.0	53.6 (26.5%)	11.0 (5.4%)	1.9 (0.9%)	86.9 (43.0%)	22.2 (11.0%)	20.5 (10.1%)	6.1 (3.0%)	7.3 (3.6%)	15.9 (7.9%)	178.8 (88.5%)
平成18年度	215.7	31.3 (14.5%)	12.5 (5.8%)	0.0 (0.0%)	117.4 (54.4%)	19.4 (9.0%)	4.7 (2.2%)	30.5 (14.1%)	4.4 (2.0%)	12.9 (6.0%)	198.4 (92.0%)
平成21年度	148.0	23.7 (16.0%)	3.5 (2.4%)	0.9 (0.6%)	74.9 (50.6%)	10.9 (7.4%)	20.7 (14.0%)	13.4 (9.0%)	1.3 (0.9%)	6.4 (4.3%)	140.3 (94.8%)
平成26年度	236.1	76.8 (32.6%)	1.5 (0.7%)	0.3 (0.1%)	41.7 (17.6%)	33.6 (14.2%)	57.4 (24.3%)	24.7 (10.5%)	4.2 (1.8%)	4.0 (1.7%)	227.8 (96.5%)

(単位:千人)

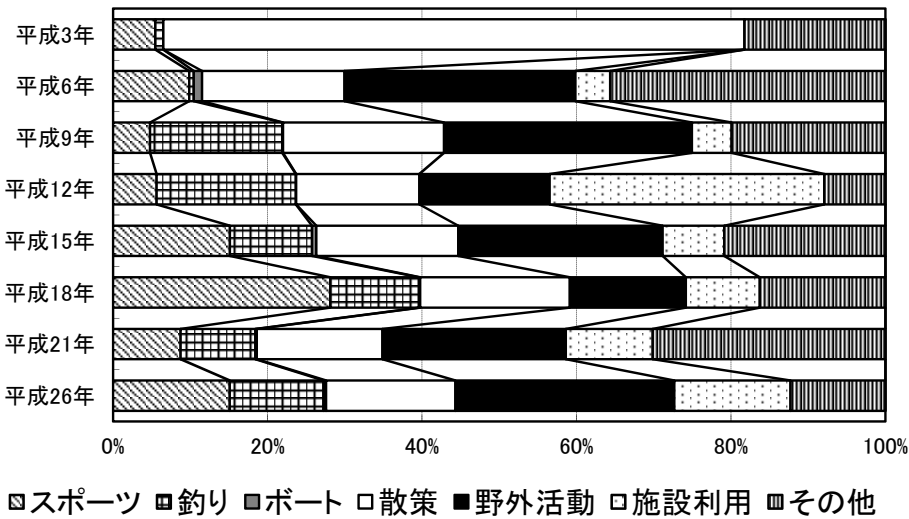
やさか
81. 弥栄ダム

ダム諸元			
湖名	やさかこ	堤高	120.0m
	弥栄湖	湛水面積	360ha
形式	重力式コンクリートダム	総貯水量	112,000,000m ³
使用目的	FNWIP		

年間利用者数の推移(千人)



利用形態別利用率の推移



ダム湖及び周辺の利用状況

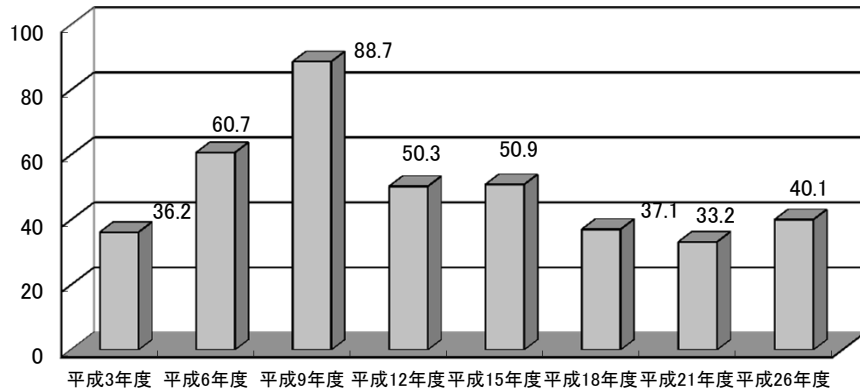
年度	総数	利用形態区分						利用場所別			
		スポーツ	釣り	ボート	散策	野外活動	施設利用	その他	ダム	湖面	湖畔
平成3年度	276.8	15.1 (5.5%)	2.8 (1.0%)	0.0 (0.0%)	208.2 (75.2%)	- (-)	- (-)	50.5 (18.3%)	36.1 (13.1%)	21.5 (7.8%)	219.1 (79.2%)
平成6年度	544.4	53.7 (9.9%)	3.1 (0.6%)	5.9 (1.1%)	100.4 (18.4%)	162.8 (29.9%)	24.5 (4.5%)	194.1 (35.6%)	21.4 (3.9%)	65.2 (12.0%)	457.8 (84.1%)
平成9年度	282.7	13.5 (4.8%)	48.4 (17.1%)	0.3 (0.1%)	59.0 (20.9%)	90.8 (32.1%)	14.5 (5.1%)	56.3 (19.9%)	5.2 (1.8%)	95.0 (33.6%)	182.5 (64.6%)
平成12年度	306.9	17.3 (5.6%)	55.3 (18.0%)	<0.1 (0.0%)	49.0 (16.0%)	51.8 (16.9%)	109.1 (35.5%)	24.3 (7.9%)	24.1 (7.8%)	70.4 (22.9%)	212.4 (69.2%)
平成15年度	247.3	37.4 (15.1%)	26.3 (10.6%)	1.4 (0.6%)	45.5 (18.4%)	65.4 (26.5%)	19.7 (8.0%)	51.6 (20.9%)	11.6 (4.7%)	54.6 (22.1%)	181.1 (73.2%)
平成18年度	236.4	66.5 (28.1%)	27.2 (11.5%)	0.4 (0.2%)	45.8 (19.4%)	35.5 (15.0%)	22.7 (9.6%)	38.5 (16.3%)	5.6 (2.4%)	49.6 (21.0%)	181.3 (76.7%)
平成21年度	154.4	13.5 (8.7%)	15.0 (9.7%)	0.3 (0.2%)	25.1 (16.3%)	36.7 (23.8%)	17.4 (11.3%)	46.5 (30.1%)	18.1 (11.7%)	19.7 (12.7%)	116.6 (75.5%)
平成26年度	133.1	20.1 (15.1%)	16.2 (12.2%)	0.4 (0.3%)	22.3 (16.7%)	37.7 (28.3%)	20.0 (15.0%)	16.4 (12.3%)	4.5 (3.4%)	18.7 (14.1%)	109.9 (82.6%)

(単位:千人)

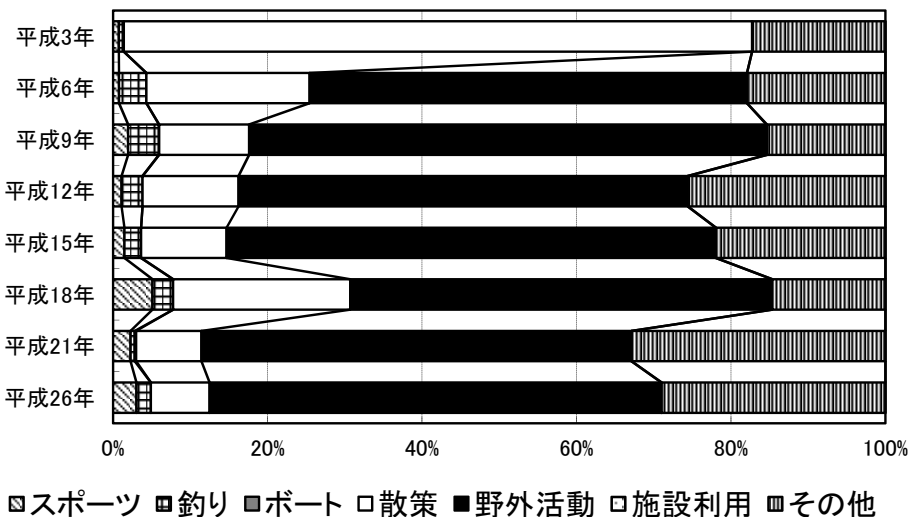
しまじがわ
82. 島地川ダム

ダム諸元			
湖名	たかせこ	堤高	89.0m
	高瀬湖	湛水面積	80ha
形式	重力式コンクリートダム	総貯水量	20,600,000m ³
使用目的	FNWI		

年間利用者数の推移(千人)



利用形態別利用率の推移



ダム湖及び周辺の利用状況

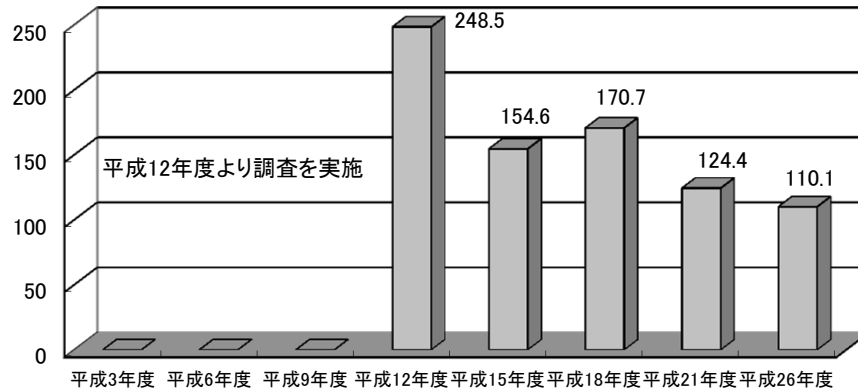
年度	総数	利用形態区分							利用場所別		
		スポーツ	釣り	ボート	散策	野外活動	施設利用	その他	ダム	湖面	湖畔
平成3年度	36.2	0.3 (0.7%)	0.2 (0.6%)	0.0 (0.0%)	29.4 (81.3%)	- (-)	- (-)	6.3 (17.3%)	0.3 (0.8%)	0.2 (0.6%)	35.6 (98.5%)
平成6年度	60.7	0.5 (0.8%)	2.1 (3.5%)	0.0 (0.0%)	12.8 (21.2%)	34.4 (56.6%)	0.0 (0.0%)	10.9 (17.9%)	2.2 (3.6%)	10.4 (17.2%)	48.1 (79.2%)
平成9年度	88.7	1.7 (1.9%)	3.5 (4.0%)	<0.1 (0.0%)	10.3 (11.6%)	59.4 (67.0%)	<0.1 (0.1%)	13.6 (15.3%)	1.3 (1.5%)	15.9 (17.9%)	71.5 (80.6%)
平成12年度	50.3	0.6 (1.1%)	1.4 (2.7%)	0.0 (0.0%)	6.3 (12.4%)	29.3 (58.2%)	0.0 (0.0%)	12.9 (25.6%)	0.4 (0.7%)	9.8 (19.5%)	40.1 (79.8%)
平成15年度	50.9	0.8 (1.5%)	1.1 (2.1%)	0.0 (0.0%)	5.6 (11.1%)	32.2 (63.4%)	0.0 (0.0%)	11.2 (22.0%)	1.2 (2.3%)	8.4 (16.6%)	41.3 (81.1%)
平成18年度	37.1	1.9 (5.1%)	1.0 (2.7%)	0.0 (0.0%)	8.5 (22.9%)	20.3 (54.6%)	0.0 (0.0%)	5.4 (14.7%)	1.4 (3.8%)	6.5 (17.5%)	29.2 (78.7%)
平成21年度	33.2	0.7 (2.2%)	0.2 (0.5%)	<0.1 (0.2%)	2.8 (8.5%)	18.5 (55.7%)	0.0 (0.0%)	10.9 (32.9%)	0.4 (1.3%)	8.4 (25.4%)	24.3 (73.3%)
平成26年度	40.1	1.2 (3.0%)	0.8 (1.9%)	0.0 (0.0%)	3.1 (7.6%)	23.4 (58.5%)	<0.1 (0.0%)	11.6 (29.0%)	1.1 (2.8%)	9.5 (23.7%)	29.4 (73.5%)

(単位:千人)

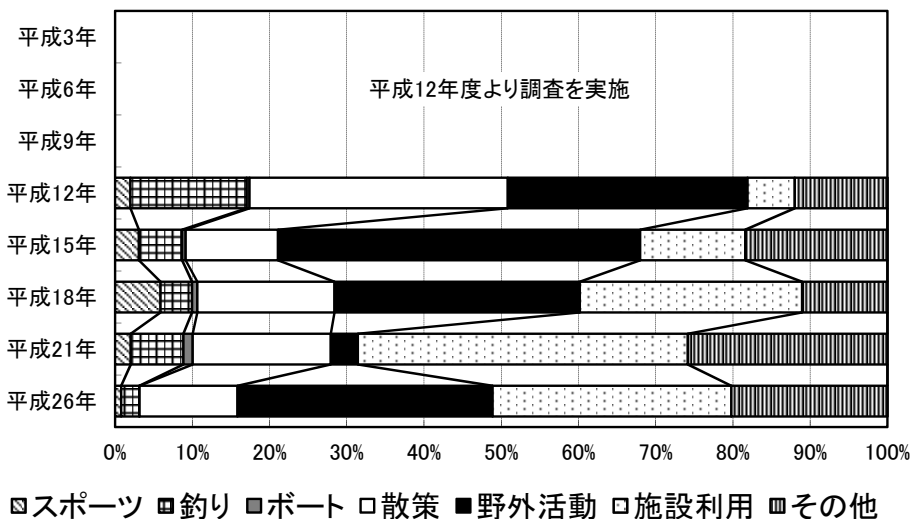
はったばら
83. 八田原ダム

ダム諸元			
湖名	あしだこ	堤高	84.9m
	芦田湖	湛水面積	261ha
形式	重力式コンクリートダム	総貯水量	60,000,000m ³
使用目的	FNWI		

年間利用者数の推移(千人)



利用形態別利用率の推移



ダム湖及び周辺の利用状況

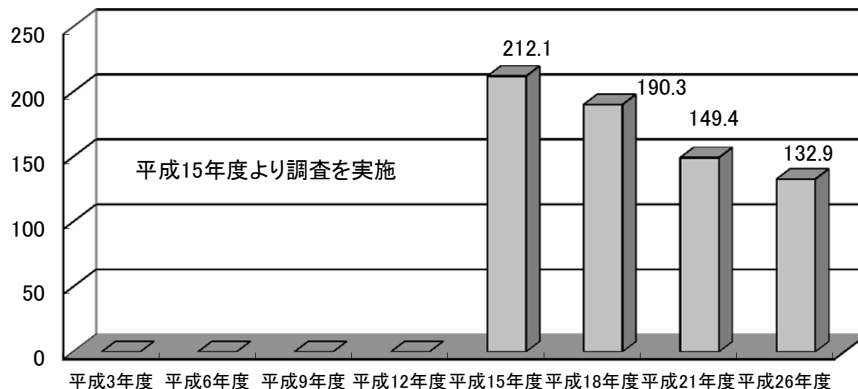
年度	総数	利用形態区分							利用場所別		
		スポーツ	釣り	ボート	散策	野外活動	施設利用	その他	ダム	湖面	湖畔
平成3年度	-	-	-	-	-	-	-	-	-	-	-
平成6年度	-	-	-	-	-	-	-	-	-	-	-
平成9年度	-	-	-	-	-	-	-	-	-	-	-
平成12年度	248.5	4.9 (2.0%)	37.4 (15.0%)	0.9 (0.4%)	83.1 (33.4%)	77.1 (31.0%)	15.2 (6.1%)	29.8 (12.0%)	0.0 (0.0%)	65.6 (26.4%)	182.9 (73.6%)
平成15年度	154.6	4.8 (3.1%)	8.6 (5.6%)	0.7 (0.5%)	18.5 (11.9%)	72.5 (46.9%)	21.1 (13.6%)	28.5 (18.4%)	24.1 (15.6%)	29.0 (18.7%)	101.6 (65.7%)
平成18年度	170.7	10.0 (5.9%)	7.0 (4.1%)	1.1 (0.7%)	30.3 (17.8%)	54.2 (31.8%)	49.1 (28.8%)	18.9 (11.1%)	33.6 (19.7%)	26.2 (15.3%)	111.0 (65.0%)
平成21年度	124.4	2.5 (2.0%)	8.5 (6.8%)	1.5 (1.2%)	22.2 (17.9%)	4.4 (3.5%)	53.1 (42.7%)	32.2 (25.9%)	27.0 (21.7%)	28.3 (22.8%)	69.1 (55.5%)
平成26年度	110.1	0.9 (0.8%)	2.6 (2.3%)	<0.1 (0.1%)	13.9 (12.7%)	36.4 (33.0%)	34.0 (30.9%)	22.3 (20.2%)	3.7 (3.3%)	19.5 (17.7%)	86.9 (79.0%)

(単位:千人)

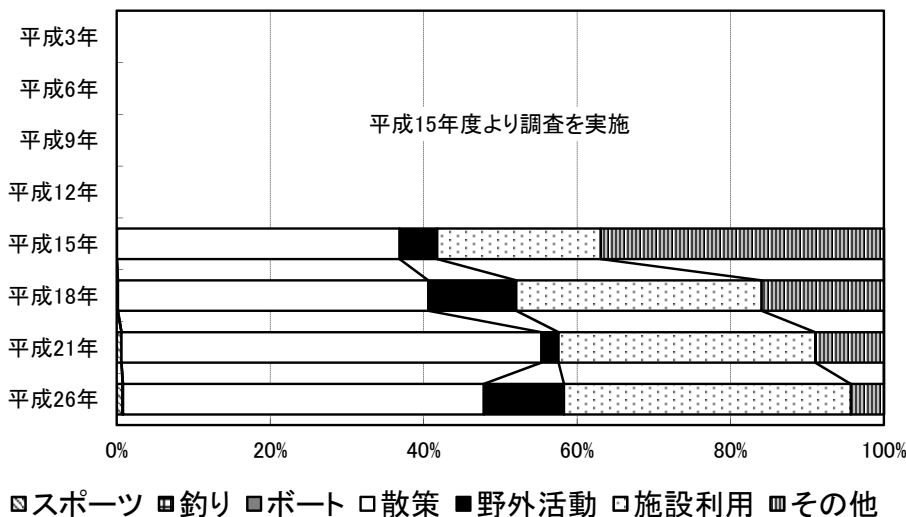
ぬくい
84. 温井ダム

ダム諸元			
湖名	りゅうきこ	堤高	156.0m
	龍姫湖	湛水面積	160ha
形式	アーチダム	総貯水量	82,000,000m ³
使用目的	FNWP		

年間利用者数の推移(千人)



利用形態別利用率の推移



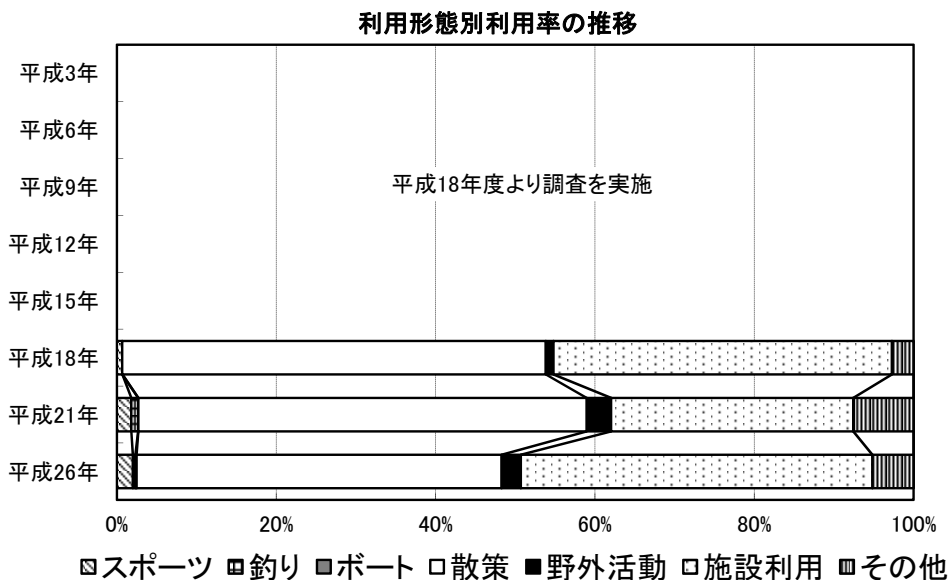
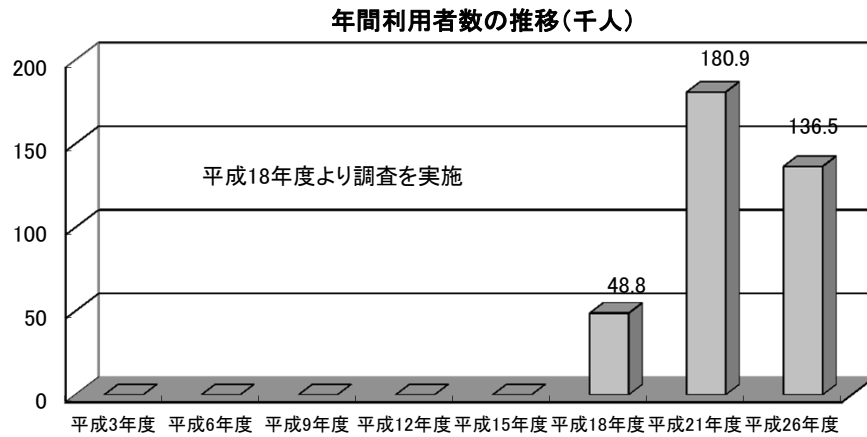
ダム湖及び周辺の利用状況

年度	総数	利用形態区分							利用場所別		
		スポーツ	釣り	ボート	散策	野外活動	施設利用	その他	ダム	湖面	湖畔
平成3年度	-	-	-	-	-	-	-	-	-	-	-
平成6年度	-	-	-	-	-	-	-	-	-	-	-
平成9年度	-	-	-	-	-	-	-	-	-	-	-
平成12年度	-	-	-	-	-	-	-	-	-	-	-
平成15年度	212.1	0.0 (0.0%)	<0.1 (0.0%)	0.0 (0.0%)	78.1 (36.8%)	10.4 (4.9%)	45.2 (21.3%)	78.3 (36.9%)	20.7 (9.8%)	1.5 (0.7%)	189.9 (89.5%)
平成18年度	190.3	<0.1 (0.1%)	0.2 (0.1%)	0.0 (0.0%)	77.0 (40.4%)	21.8 (11.5%)	60.9 (32.0%)	30.4 (15.9%)	37.3 (19.6%)	2.3 (1.2%)	150.8 (79.2%)
平成21年度	149.4	0.9 (0.6%)	0.0 (0.0%)	0.0 (0.0%)	81.8 (54.7%)	3.3 (2.2%)	50.0 (33.5%)	13.4 (9.0%)	36.2 (24.2%)	0.1 (0.1%)	113.0 (75.7%)
平成26年度	132.9	1.0 (0.7%)	<0.1 (0.0%)	<0.1 (0.0%)	62.5 (47.0%)	13.9 (10.4%)	49.7 (37.4%)	5.7 (4.3%)	39.4 (29.6%)	4.5 (3.4%)	89.0 (67.0%)

(単位:千人)

とまた
85. 苦田ダム

ダム諸元			
湖名	おくつこ	堤高	74.0m
	奥津湖	湛水面積	330ha
形式	重力式コンクリートダム	総貯水量	84,100,000m ³
使用目的	FNAWIP		



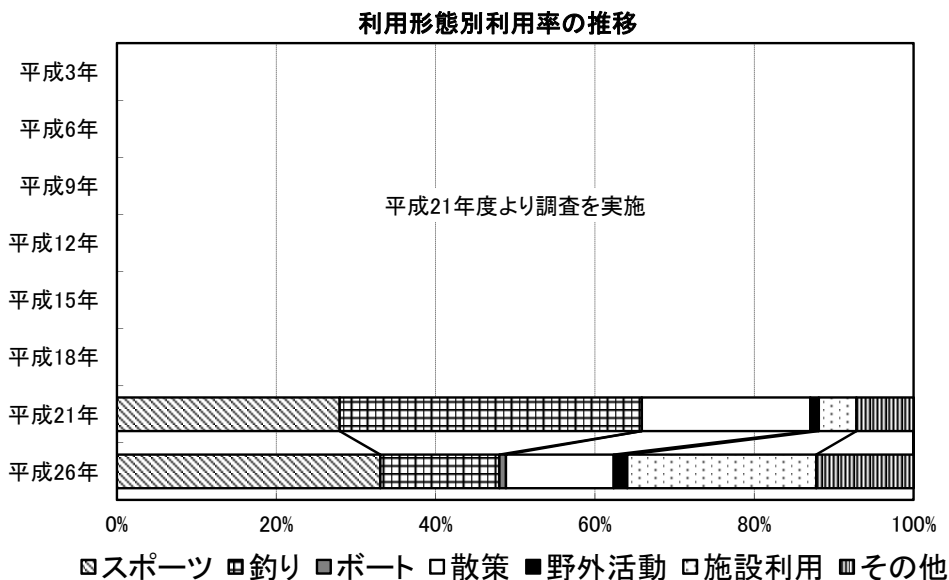
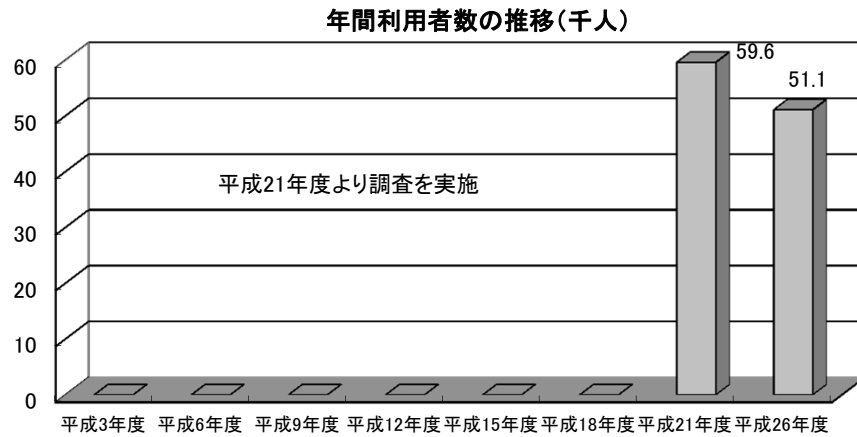
ダム湖及び周辺の利用状況

年度	総数	利用形態区分							利用場所別		
		スポーツ	釣り	ボート	散策	野外活動	施設利用	その他	ダム	湖面	湖畔
平成3年度	-	-	-	-	-	-	-	-	-	-	-
平成6年度	-	-	-	-	-	-	-	-	-	-	-
平成9年度	-	-	-	-	-	-	-	-	-	-	-
平成12年度	-	-	-	-	-	-	-	-	-	-	-
平成15年度	-	-	-	-	-	-	-	-	-	-	-
平成18年度	48.8	0.3 (0.7%)	0.0 (0.0%)	0.0 (0.0%)	26.0 (53.2%)	0.5 (1.0%)	20.7 (42.5%)	1.3 (2.7%)	3.2 (6.5%)	0.0 (0.0%)	45.6 (93.5%)
平成21年度	180.9	3.3 (1.8%)	1.6 (0.9%)	<0.1 (0.0%)	101.8 (56.3%)	5.5 (3.1%)	55.0 (30.4%)	13.7 (7.6%)	7.2 (4.0%)	2.6 (1.4%)	171.1 (94.6%)
平成26年度	136.5	2.7 (2.0%)	0.4 (0.3%)	0.2 (0.2%)	62.5 (45.8%)	3.3 (2.4%)	60.3 (44.1%)	7.1 (5.2%)	7.9 (5.8%)	3.9 (2.9%)	124.7 (91.3%)

(単位:千人)

はいづか
86. 灰塚ダム

ダム諸元			
湖名	はいづかこ	堤高	50.0m
	ハイツカ湖	湛水面積	354ha
形式	重力式コンクリートダム	総貯水量	52,100,000m ³
使用目的	FNW		



ダム湖及び周辺の利用状況

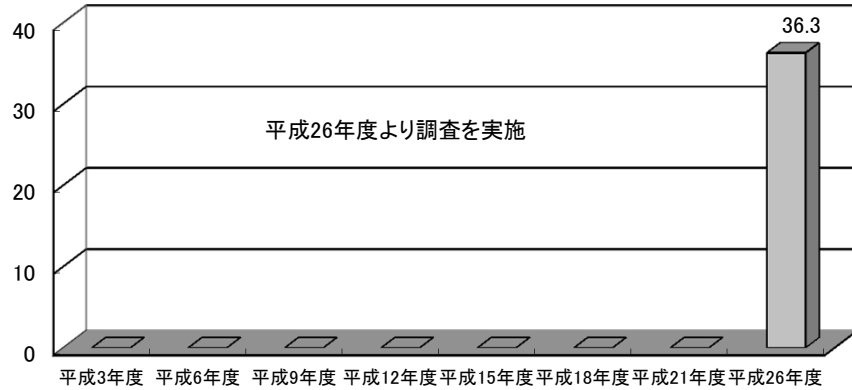
年度	総数	利用形態区分							利用場所別		
		スポーツ	釣り	ボート	散策	野外活動	施設利用	その他	ダム	湖面	湖畔
平成3年度	-	-	-	-	-	-	-	-	-	-	-
平成6年度	-	-	-	-	-	-	-	-	-	-	-
平成9年度	-	-	-	-	-	-	-	-	-	-	-
平成12年度	-	-	-	-	-	-	-	-	-	-	-
平成15年度	-	-	-	-	-	-	-	-	-	-	-
平成18年度	-	-	-	-	-	-	-	-	-	-	-
平成21年度	59.6	16.7 (28.0%)	22.6 (37.9%)	0.0 (0.0%)	12.6 (21.2%)	0.6 (1.1%)	2.8 (4.7%)	4.3 (7.2%)	1.4 (2.4%)	22.5 (37.8%)	35.7 (59.8%)
平成26年度	51.1	16.9 (33.1%)	7.6 (14.9%)	0.4 (0.8%)	6.9 (13.5%)	0.9 (1.7%)	12.1 (23.7%)	6.2 (12.2%)	1.4 (2.7%)	9.5 (18.5%)	40.3 (78.8%)

(単位:千人)

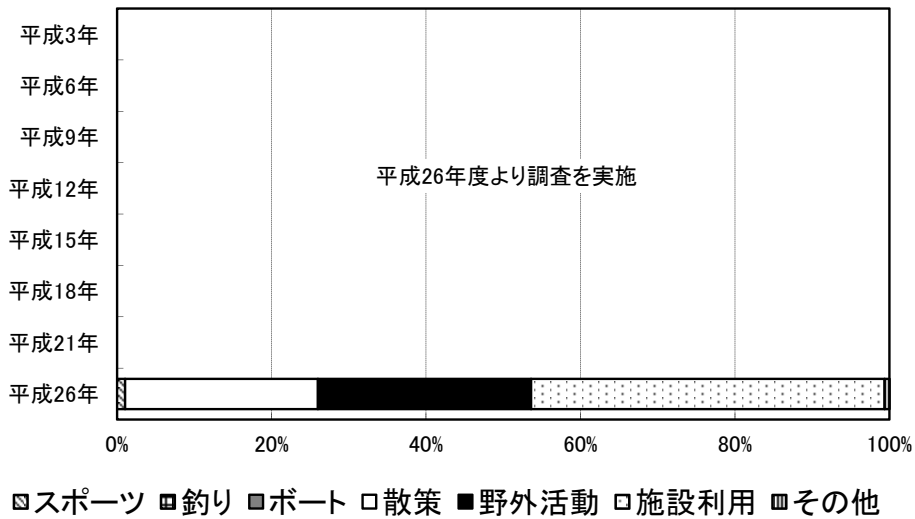
しつみ
87. 志津見ダム

ダム諸元			
湖名	しつみこ	堤高	81.0m
	志津見湖	湛水面積	230ha
形式	重力式コンクリートダム	総貯水量	50,600,000m ³
使用目的	FNIP		

年間利用者数の推移(千人)



利用形態別利用率の推移

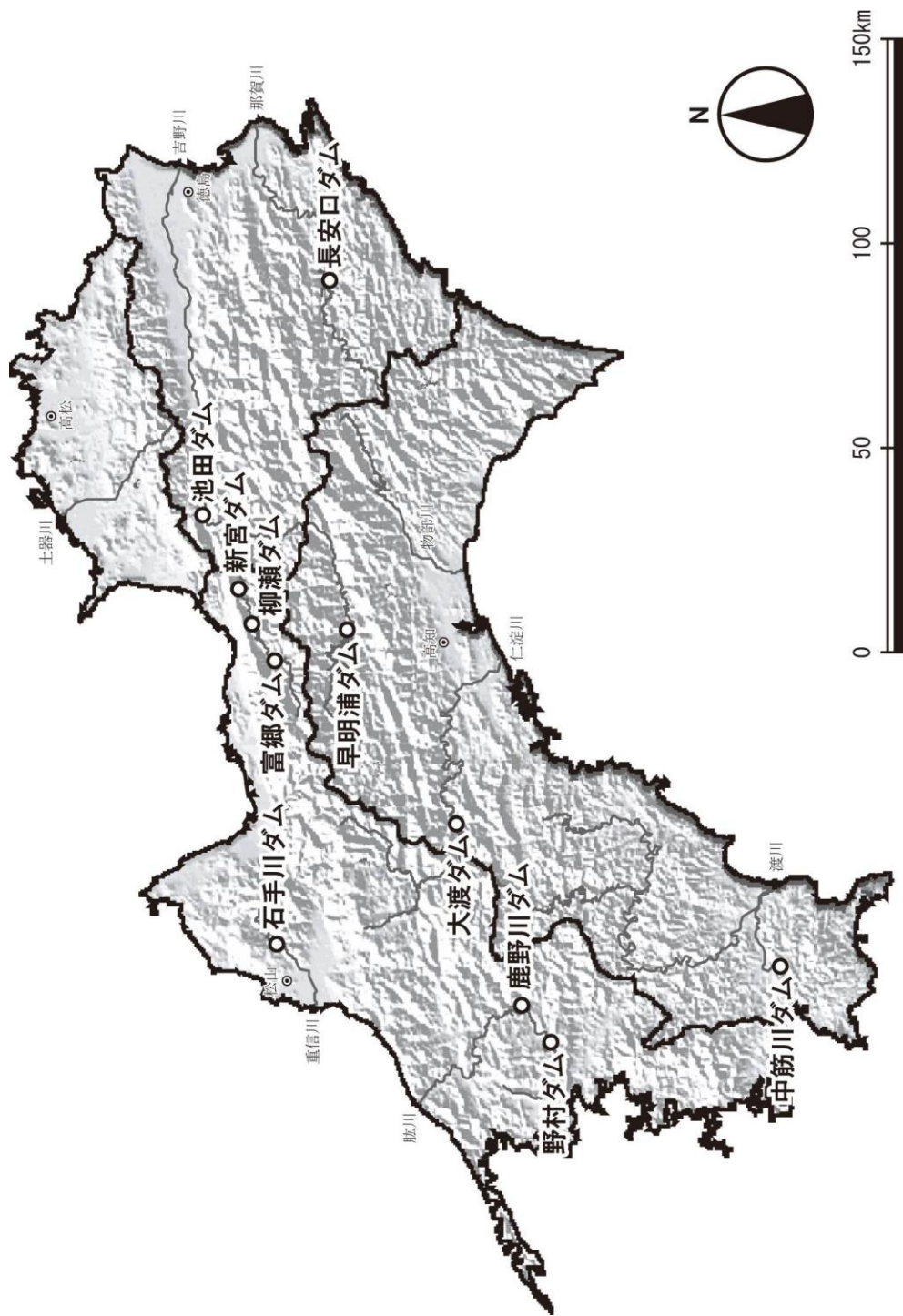


□スポーツ □釣り □ボート □散策 ■野外活動 □施設利用 □その他

ダム湖及び周辺の利用状況

年度	総数	利用形態区分							利用場所別		
		スポーツ	釣り	ボート	散策	野外活動	施設利用	その他	ダム	湖面	湖畔
平成3年度	-	-	-	-	-	-	-	-	-	-	-
平成6年度	-	-	-	-	-	-	-	-	-	-	-
平成9年度	-	-	-	-	-	-	-	-	-	-	-
平成12年度	-	-	-	-	-	-	-	-	-	-	-
平成15年度	-	-	-	-	-	-	-	-	-	-	-
平成18年度	-	-	-	-	-	-	-	-	-	-	-
平成21年度	-	-	-	-	-	-	-	-	-	-	-
平成26年度	36.3	0.4 (1.0%)	0.0 (0.0%)	0.0 (0.0%)	9.1 (25.0%)	10.0 (27.6%)	16.6 (45.8%)	0.2 (0.6%)	7.7 (21.1%)	0.0 (0.0%)	28.7 (78.9%)

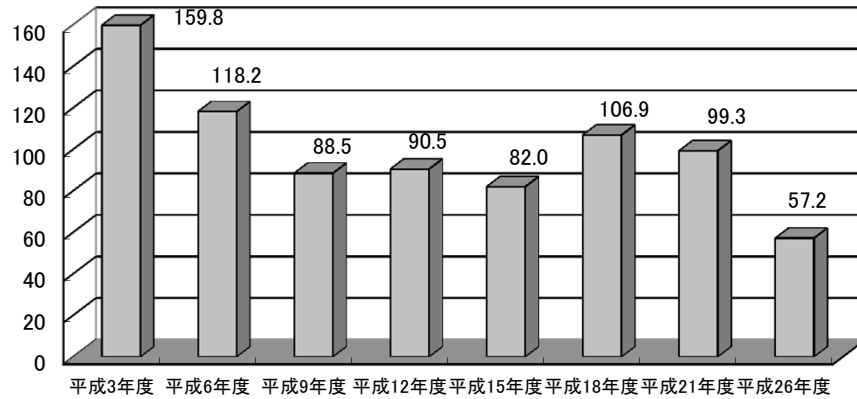
(単位:千人)



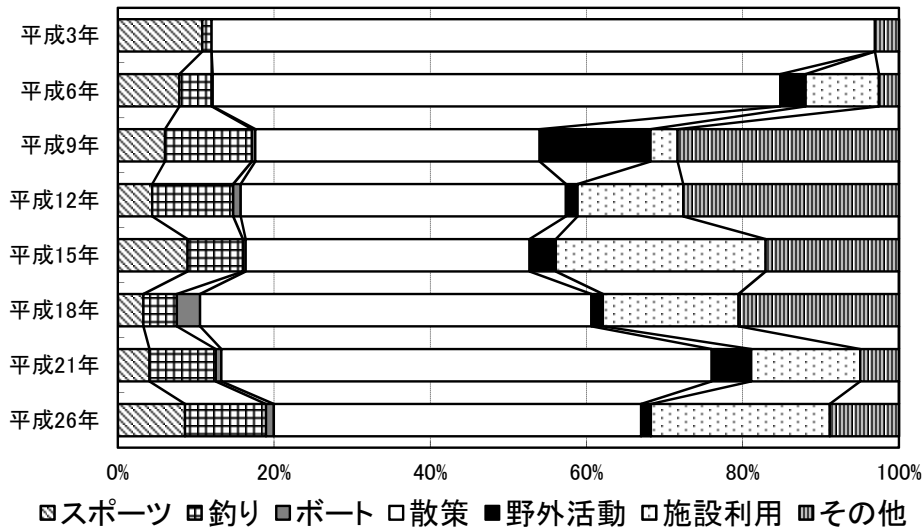
さめうら
88. 早明浦ダム

ダム諸元			
湖名	さめうらこ 早明浦湖	堤高	106.0m
形式	重力式コンクリートダム	湛水面積	750ha
使用目的	FNAWIP	総貯水量	316,000,000m ³

年間利用者数の推移(千人)



利用形態別利用率の推移



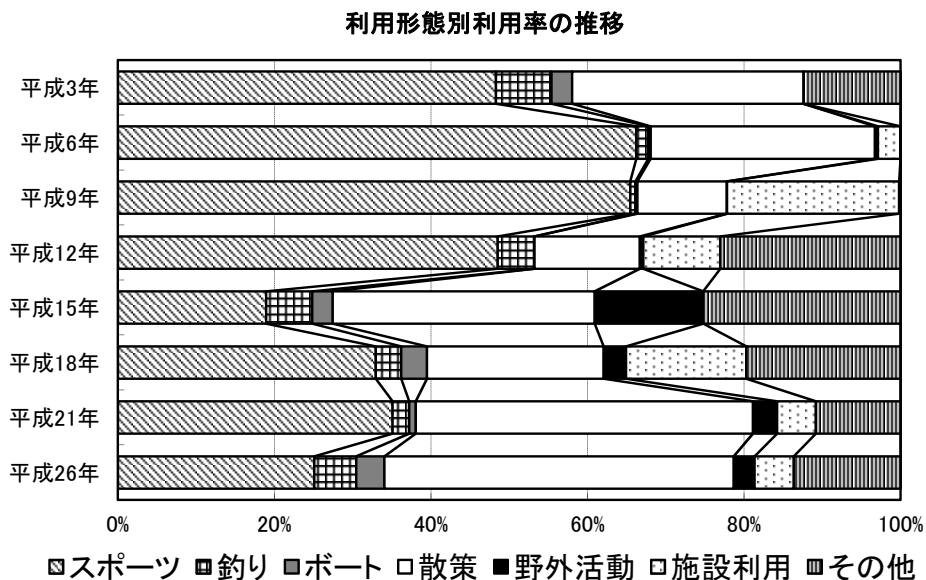
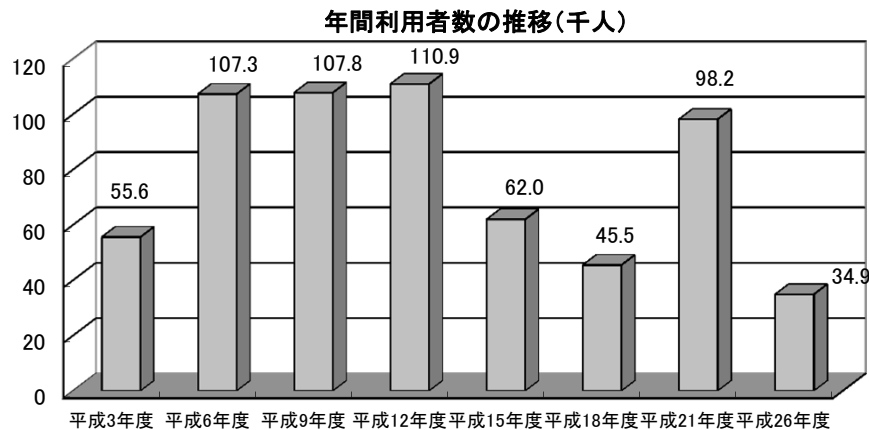
ダム湖及び周辺の利用状況

年度	総数	利用形態区分							利用場所別		
		スポーツ	釣り	ボート	散策	野外活動	施設利用	その他	ダム	湖面	湖畔
平成3年度	159.8	17.3 (10.8%)	1.9 (1.2%)	0.0 (0.0%)	135.7 (84.9%)	- (-)	- (-)	4.9 (3.1%)	42.5 (26.6%)	10.4 (6.5%)	106.9 (66.9%)
平成6年度	118.2	9.3 (7.9%)	4.9 (4.1%)	0.2 (0.2%)	85.9 (72.7%)	3.8 (3.2%)	11.1 (9.4%)	3.0 (2.6%)	17.4 (14.7%)	5.1 (4.3%)	95.8 (81.0%)
平成9年度	88.5	5.3 (6.0%)	9.8 (11.1%)	0.4 (0.4%)	32.2 (36.4%)	12.6 (14.2%)	3.1 (3.5%)	25.1 (28.3%)	8.3 (9.4%)	10.4 (11.8%)	69.8 (78.9%)
平成12年度	90.5	4.0 (4.4%)	9.4 (10.4%)	0.9 (1.0%)	37.7 (41.6%)	1.4 (1.5%)	12.2 (13.5%)	25.0 (27.6%)	8.2 (9.1%)	14.9 (16.5%)	67.4 (74.5%)
平成15年度	82.0	7.3 (8.9%)	5.8 (7.1%)	0.3 (0.4%)	29.8 (36.3%)	2.8 (3.4%)	22.0 (26.9%)	14.0 (17.1%)	9.3 (11.4%)	10.9 (13.3%)	61.7 (75.3%)
平成18年度	106.9	3.5 (3.3%)	4.6 (4.3%)	3.2 (3.0%)	53.5 (50.1%)	1.6 (1.5%)	18.6 (17.4%)	22.0 (20.5%)	36.6 (34.3%)	9.2 (8.6%)	61.1 (57.1%)
平成21年度	99.3	4.0 (4.0%)	8.4 (8.5%)	0.7 (0.7%)	62.4 (62.8%)	5.0 (5.1%)	13.9 (14.0%)	4.9 (5.0%)	34.4 (34.6%)	9.2 (9.3%)	55.7 (56.1%)
平成26年度	57.2	4.9 (8.6%)	5.9 (10.4%)	0.6 (1.0%)	26.9 (47.0%)	0.7 (1.2%)	13.1 (22.9%)	5.1 (8.9%)	12.8 (22.4%)	7.7 (13.5%)	36.6 (64.1%)

(単位:千人)

いけだ
89. 池田ダム

ダム諸元			
湖名	いけだこ	堤高	24.0m
	池田湖	湛水面積	144ha
形式	重力式コンクリートダム	総貯水量	12,650,000m ³
使用目的	FNAWIP		



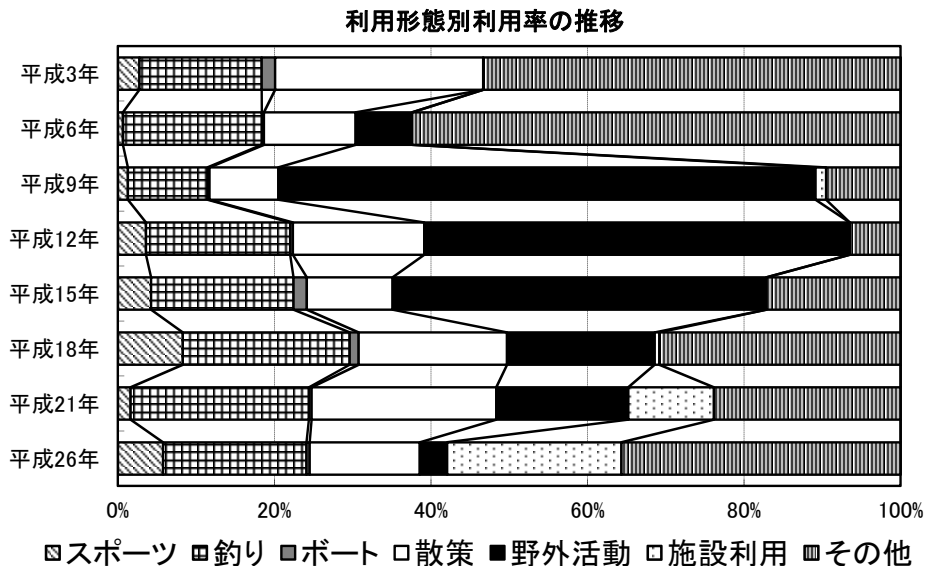
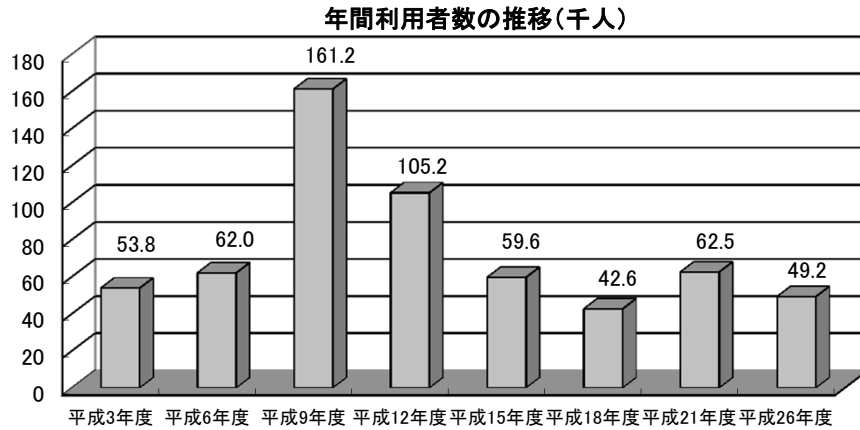
ダム湖及び周辺の利用状況

年度	総数	利用形態区分							利用場所別		
		スポーツ	釣り	ボート	散策	野外活動	施設利用	その他	ダム	湖面	湖畔
平成3年度	55.6	26.9 (48.3%)	3.9 (7.1%)	1.5 (2.6%)	16.5 (29.6%)	- -	- -	6.9 (12.4%)	1.8 (3.3%)	7.9 (14.2%)	45.9 (82.5%)
平成6年度	107.3	71.1 (66.2%)	1.6 (1.5%)	0.3 (0.3%)	30.8 (28.7%)	0.4 (0.4%)	3.1 (2.9%)	<0.1 (0.0%)	1.7 (1.6%)	2.3 (2.2%)	103.2 (96.2%)
平成9年度	107.8	70.5 (65.4%)	0.7 (0.7%)	0.3 (0.3%)	12.3 (11.4%)	<0.1 (0.0%)	23.7 (22.0%)	0.2 (0.2%)	22.5 (20.9%)	1.7 (1.6%)	83.6 (77.6%)
平成12年度	110.9	53.8 (48.5%)	5.1 (4.6%)	<0.1 (0.1%)	14.9 (13.5%)	0.5 (0.5%)	10.9 (9.8%)	25.5 (23.0%)	8.7 (7.9%)	6.7 (6.1%)	95.4 (86.1%)
平成15年度	62.0	11.7 (18.9%)	3.6 (5.9%)	1.6 (2.6%)	20.7 (33.5%)	8.6 (13.9%)	0.0 (0.0%)	15.6 (25.2%)	5.2 (8.4%)	10.0 (16.1%)	46.8 (75.5%)
平成18年度	45.5	15.0 (32.9%)	1.5 (3.3%)	1.5 (3.3%)	10.3 (22.6%)	1.3 (2.8%)	7.0 (15.4%)	9.0 (19.7%)	5.8 (12.8%)	4.9 (10.7%)	34.8 (76.5%)
平成21年度	98.2	34.4 (35.1%)	2.1 (2.1%)	0.8 (0.8%)	42.3 (43.1%)	3.0 (3.1%)	4.8 (4.9%)	10.6 (10.8%)	9.3 (9.5%)	3.2 (3.2%)	85.7 (87.3%)
平成26年度	34.9	8.8 (25.1%)	1.9 (5.3%)	1.3 (3.6%)	15.6 (44.6%)	0.9 (2.7%)	1.7 (5.0%)	4.8 (13.7%)	4.1 (11.7%)	6.4 (18.2%)	24.5 (70.1%)

(単位:千人)

やなせ
90. 柳瀬ダム

ダム諸元			
湖名	きんしゃこ	堤高	55.5m
	金砂湖	湛水面積	155ha
形式	重力式コンクリートダム	総貯水量	32,200,000m ³
使用目的	FAWIP		



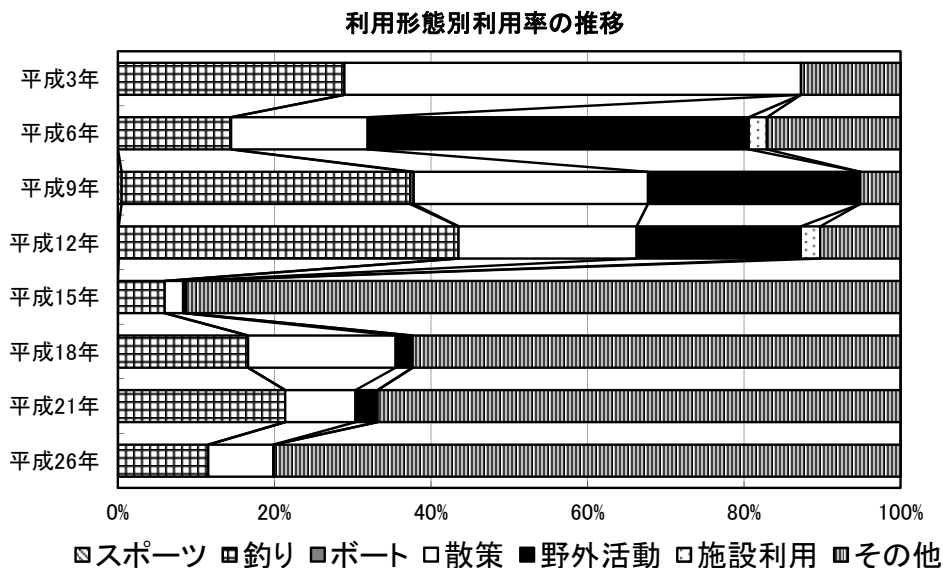
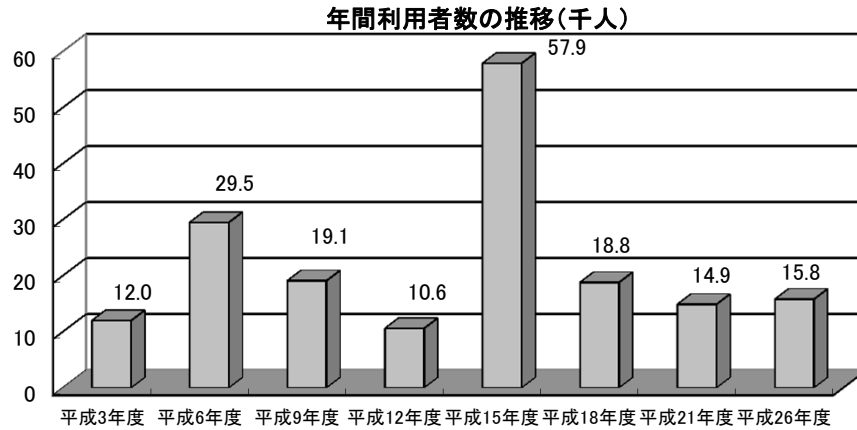
ダム湖及び周辺の利用状況

年度	総数	利用形態区分						利用場所別			
		スポーツ	釣り	ボート	散策	野外活動	施設利用	その他	ダム	湖面	湖畔
平成3年度	53.8	1.5 (2.7%)	8.4 (15.6%)	0.9 (1.7%)	14.3 (26.6%)	-	-	28.7 (53.3%)	3.9 (7.2%)	10.7 (19.9%)	39.2 (72.9%)
平成6年度	62.0	0.4 (0.6%)	11.0 (17.8%)	0.2 (0.3%)	7.3 (11.7%)	4.5 (7.2%)	0.0 (0.0%)	38.7 (62.4%)	4.5 (7.3%)	48.1 (77.6%)	9.4 (15.1%)
平成9年度	161.2	2.0 (1.3%)	16.4 (10.2%)	0.4 (0.2%)	14.2 (8.8%)	110.7 (68.6%)	2.2 (1.3%)	15.4 (9.5%)	2.2 (1.4%)	33.0 (20.5%)	126.0 (78.1%)
平成12年度	105.2	3.8 (3.6%)	19.4 (18.4%)	0.4 (0.3%)	17.7 (16.8%)	57.2 (54.3%)	<0.1 (0.0%)	6.8 (6.5%)	1.2 (1.1%)	25.6 (24.3%)	78.4 (74.5%)
平成15年度	59.6	2.5 (4.2%)	10.9 (18.2%)	1.0 (1.7%)	6.5 (11.0%)	28.5 (47.7%)	<0.1 (0.1%)	10.2 (17.1%)	0.3 (0.5%)	15.4 (25.8%)	43.9 (73.6%)
平成18年度	42.6	3.5 (8.3%)	9.1 (21.3%)	0.5 (1.1%)	8.1 (19.0%)	8.0 (18.9%)	0.3 (0.6%)	13.1 (30.8%)	0.5 (1.2%)	16.6 (38.9%)	25.5 (59.9%)
平成21年度	62.5	1.0 (1.6%)	14.2 (22.8%)	0.2 (0.4%)	14.8 (23.6%)	10.5 (16.9%)	6.8 (10.9%)	14.9 (23.8%)	0.4 (0.6%)	17.7 (28.3%)	44.4 (71.1%)
平成26年度	49.2	2.8 (5.8%)	9.0 (18.3%)	0.2 (0.4%)	6.9 (14.1%)	1.7 (3.5%)	11.0 (22.3%)	17.6 (35.7%)	2.7 (5.5%)	11.7 (23.8%)	34.8 (70.7%)

(単位:千人)

しんぐう
91. 新宮ダム

ダム諸元			
湖名	—	堤高	42.0m
	—	湛水面積	90ha
形式	重力式コンクリートダム		総貯水量
使用目的	FAIP		13,000,000m ³



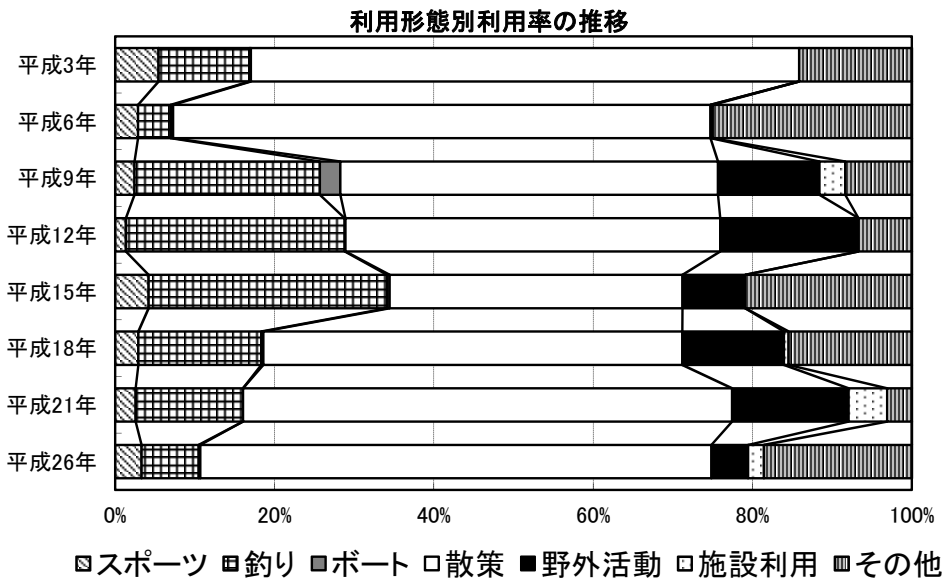
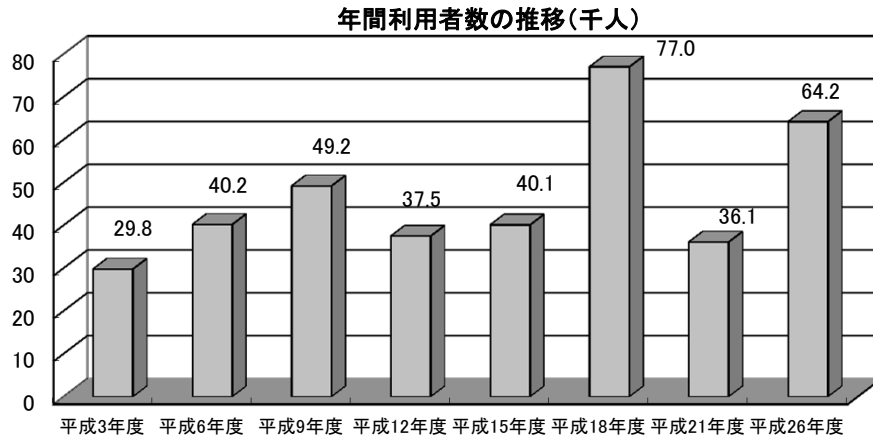
ダム湖及び周辺の利用状況

年度	総数	利用形態区分						利用場所別			
		スポーツ	釣り	ボート	散策	野外活動	施設利用	その他	ダム	湖面	湖畔
平成3年度	12.0	0.0 (0.0%)	3.5 (28.9%)	0.0 (0.0%)	7.0 (58.3%)	-	-	1.5 (12.7%)	1.0 (8.2%)	3.5 (28.9%)	7.5 (62.9%)
平成6年度	29.5	0.0 (0.0%)	4.3 (14.5%)	0.0 (0.0%)	5.1 (17.4%)	14.4 (48.7%)	0.7 (2.3%)	5.0 (17.1%)	3.9 (13.2%)	4.5 (15.1%)	21.1 (71.7%)
平成9年度	19.1	<0.1 (0.5%)	7.1 (36.9%)	<0.1 (0.4%)	5.7 (29.9%)	5.2 (27.1%)	0.0 (0.0%)	1.0 (5.2%)	4.3 (22.6%)	7.1 (37.3%)	7.7 (40.1%)
平成12年度	10.6	<0.1 (0.1%)	4.6 (43.4%)	0.0 (0.0%)	2.4 (22.7%)	2.2 (21.0%)	0.3 (2.5%)	1.1 (10.3%)	1.7 (15.7%)	4.6 (43.4%)	4.3 (40.9%)
平成15年度	57.9	0.0 (0.0%)	3.5 (6.0%)	0.0 (0.0%)	1.4 (2.4%)	0.2 (0.3%)	0.0 (0.0%)	52.9 (91.3%)	0.6 (1.1%)	3.4 (5.9%)	53.9 (93.0%)
平成18年度	18.8	0.0 (0.0%)	3.1 (16.6%)	0.0 (0.0%)	3.5 (18.8%)	0.4 (2.2%)	0.0 (0.0%)	11.7 (62.4%)	3.2 (16.8%)	3.1 (16.5%)	12.6 (66.7%)
平成21年度	14.9	0.0 (0.0%)	3.2 (21.4%)	0.0 (0.0%)	1.3 (9.0%)	0.4 (2.8%)	0.0 (0.0%)	10.0 (66.8%)	1.1 (7.3%)	3.2 (21.4%)	10.6 (71.3%)
平成26年度	15.8	0.0 (0.0%)	1.8 (11.5%)	0.0 (0.0%)	1.3 (8.3%)	0.0 (0.0%)	<0.1 (0.1%)	12.6 (80.1%)	0.5 (3.4%)	1.6 (9.9%)	13.7 (86.7%)

(単位:千人)

いしてがわ
92. 石手川ダム

ダム諸元			
湖名	しらさぎこ	堤高	87.0m
	白鷺湖	湛水面積	50ha
形式	重力式コンクリートダム	総貯水量	12,800,000m ³
使用目的	FAW		



ダム湖及び周辺の利用状況

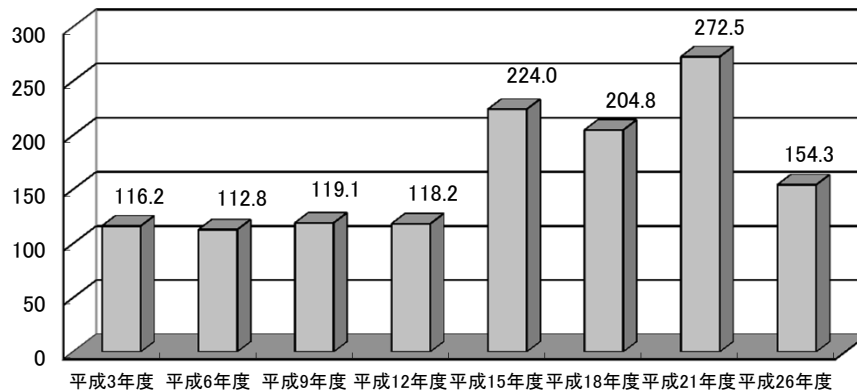
年度	総数	利用形態区分							利用場所別		
		スポーツ	釣り	ボート	散策	野外活動	施設利用	その他	ダム	湖面	湖畔
平成3年度	29.8	1.6 (5.4%)	3.4 (11.4%)	<0.1 (0.1%)	20.5 (68.8%)	-	-	4.2 (14.2%)	8.3 (27.7%)	3.5 (11.6%)	18.1 (60.7%)
平成6年度	40.2	1.1 (2.9%)	1.6 (4.1%)	0.1 (0.3%)	27.1 (67.5%)	0.0 (0.0%)	0.1 (0.3%)	10.1 (25.0%)	32.6 (81.1%)	2.2 (5.4%)	5.4 (13.4%)
平成9年度	49.2	1.2 (2.4%)	11.4 (23.3%)	1.3 (2.6%)	23.3 (47.4%)	6.3 (12.7%)	1.6 (3.2%)	4.1 (8.4%)	15.1 (30.7%)	13.6 (27.7%)	20.5 (41.6%)
平成12年度	37.5	0.5 (1.3%)	10.3 (27.5%)	<0.1 (0.1%)	17.6 (47.1%)	6.5 (17.4%)	0.0 (0.0%)	2.5 (6.7%)	15.8 (42.2%)	11.1 (29.5%)	10.6 (28.3%)
平成15年度	40.1	1.7 (4.2%)	12.0 (29.9%)	0.1 (0.3%)	14.7 (36.8%)	3.2 (7.9%)	0.0 (0.0%)	8.4 (20.9%)	17.7 (44.2%)	11.8 (29.5%)	10.5 (26.3%)
平成18年度	77.0	2.2 (2.9%)	11.9 (15.4%)	0.2 (0.3%)	40.5 (52.6%)	9.8 (12.8%)	0.4 (0.6%)	11.9 (15.5%)	39.5 (51.3%)	13.3 (17.3%)	24.2 (31.4%)
平成21年度	36.1	0.9 (2.6%)	4.9 (13.5%)	0.0 (0.0%)	22.2 (61.4%)	5.3 (14.6%)	1.7 (4.8%)	1.1 (3.1%)	22.4 (62.0%)	3.6 (10.1%)	10.1 (27.9%)
平成26年度	64.2	2.1 (3.3%)	4.6 (7.2%)	0.1 (0.2%)	41.2 (64.2%)	2.9 (4.6%)	1.3 (2.0%)	11.9 (18.6%)	39.8 (62.1%)	14.1 (22.0%)	10.2 (15.9%)

(単位:千人)

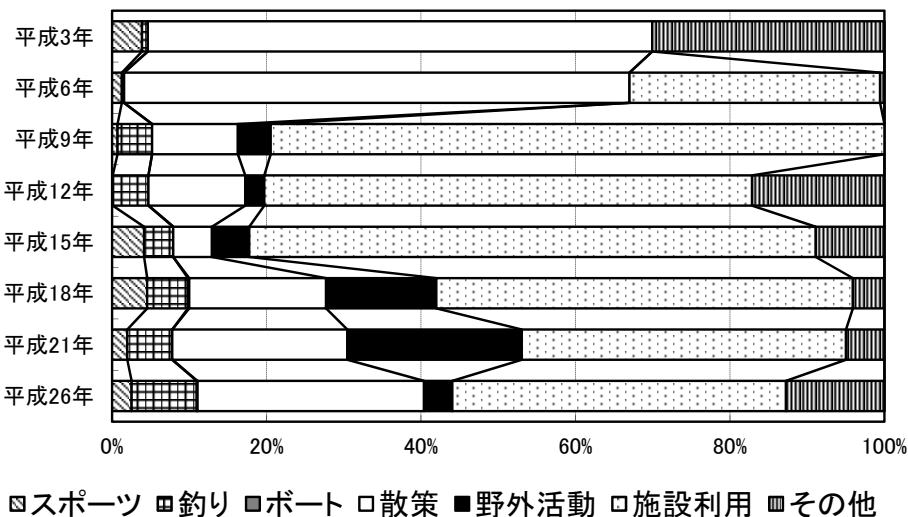
のむら
93. 野村ダム

ダム諸元			
湖名	あさぎりこ	堤高	60.0m
	朝霧湖	湛水面積	95ha
形式	重力式コンクリートダム	総貯水量	16,000,000m ³
使用目的	FAW		

年間利用者数の推移(千人)



利用形態別利用率の推移



ダム湖及び周辺の利用状況

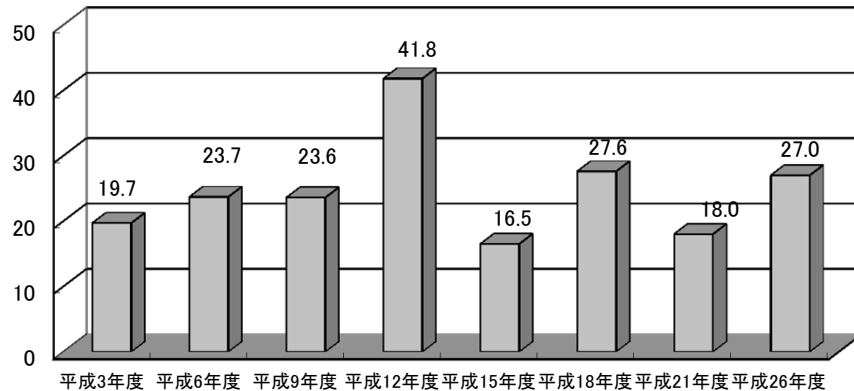
年度	総数	利用形態区分							利用場所別		
		スポーツ	釣り	ボート	散策	野外活動	施設利用	その他	ダム	湖面	湖畔
平成3年度	116.2	4.5 (3.9%)	0.9 (0.7%)	0.0 (0.0%)	75.9 (65.3%)	- (0.0%)	- (0.0%)	34.9 (30.1%)	19.9 (17.1%)	4.0 (3.4%)	92.4 (79.5%)
平成6年度	112.8	1.4 (1.3%)	0.3 (0.3%)	0.0 (0.0%)	73.8 (65.4%)	0.0 (0.0%)	36.6 (32.4%)	0.6 (0.6%)	23.8 (21.1%)	0.6 (0.5%)	88.4 (78.4%)
平成9年度	119.1	0.8 (0.7%)	5.3 (4.5%)	0.0 (0.0%)	13.2 (11.1%)	5.1 (4.2%)	94.7 (79.5%)	0.0 (0.0%)	0.1 (0.1%)	5.3 (4.5%)	113.7 (95.4%)
平成12年度	118.2	<0.1 (0.1%)	5.5 (4.6%)	0.0 (0.0%)	14.8 (12.5%)	2.9 (2.5%)	74.7 (63.1%)	20.3 (17.1%)	0.0 (0.0%)	5.5 (4.6%)	112.8 (95.4%)
平成15年度	224.0	9.3 (4.1%)	8.4 (3.8%)	0.0 (0.0%)	11.2 (5.0%)	10.8 (4.8%)	164.3 (73.4%)	19.9 (8.9%)	0.0 (0.0%)	8.4 (3.8%)	215.5 (96.2%)
平成18年度	204.8	9.3 (4.5%)	10.8 (5.3%)	0.4 (0.2%)	36.3 (17.7%)	29.2 (14.3%)	110.5 (53.9%)	8.4 (4.1%)	25.0 (12.2%)	11.5 (5.6%)	168.3 (82.2%)
平成21年度	272.5	5.4 (2.0%)	15.9 (5.8%)	0.0 (0.0%)	61.8 (22.7%)	61.5 (22.6%)	114.4 (42.0%)	13.6 (5.0%)	105.0 (38.5%)	15.0 (5.5%)	152.5 (56.0%)
平成26年度	154.3	3.9 (2.5%)	13.0 (8.4%)	0.1 (0.1%)	45.2 (29.3%)	5.7 (3.7%)	66.7 (43.2%)	19.7 (12.8%)	14.8 (9.6%)	12.9 (8.3%)	126.6 (82.1%)

(単位:千人)

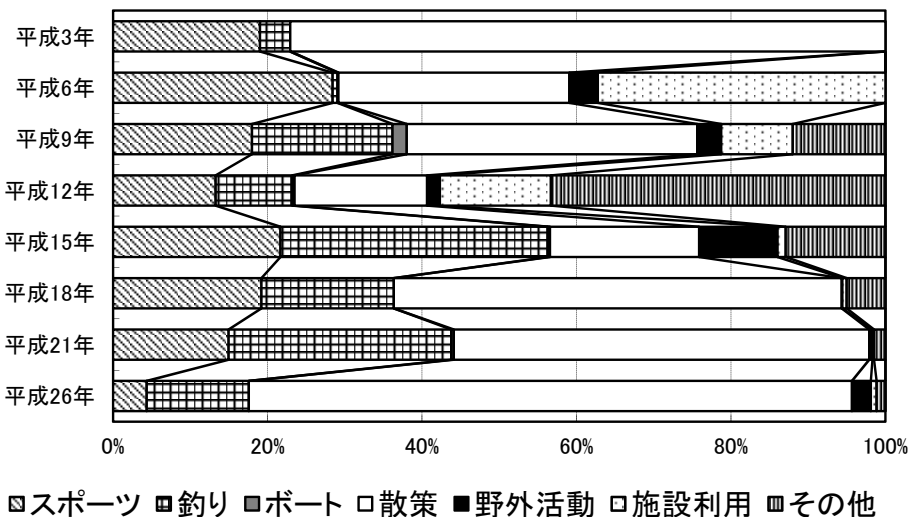
おおど
94. 大渡ダム

ダム諸元			
湖名	さぎりこ	堤高	96.0m
	茶霧湖	湛水面積	201ha
形式	重力式コンクリートダム	総貯水量	66,000,000m ³
使用目的	FNWP		

年間利用者数の推移(千人)



利用形態別利用率の推移



ダム湖及び周辺の利用状況

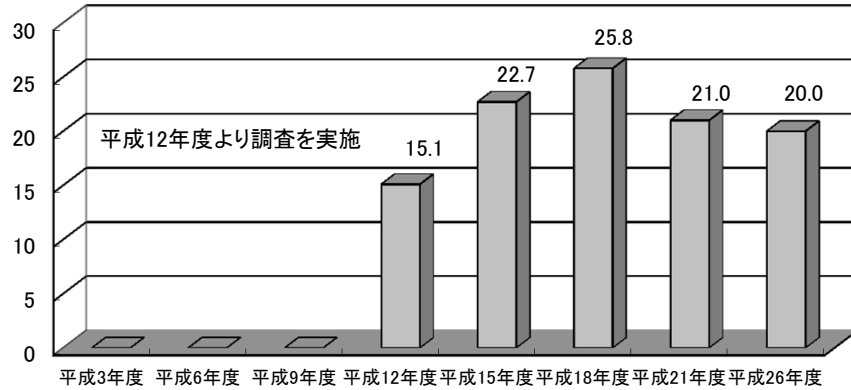
年度	総数	利用形態区分							利用場所別		
		スポーツ	釣り	ボート	散策	野外活動	施設利用	その他	ダム	湖面	湖畔
平成3年度	19.7	3.7 (19.0%)	0.8 (3.9%)	0.0 (0.0%)	15.2 (77.1%)	- (0.0%)	- (0.0%)	0.0 (0.0%)	0.2 (1.0%)	0.8 (3.9%)	18.7 (95.1%)
平成6年度	23.7	6.7 (28.4%)	0.1 (0.6%)	<0.1 (0.1%)	7.1 (29.9%)	0.9 (3.7%)	8.8 (37.2%)	0.0 (0.0%)	1.6 (6.7%)	<0.1 (0.2%)	22.0 (93.0%)
平成9年度	23.6	4.2 (18.0%)	4.3 (18.2%)	0.4 (1.8%)	8.9 (37.6%)	0.7 (3.1%)	2.2 (9.3%)	2.8 (12.0%)	1.7 (7.1%)	5.2 (22.3%)	16.6 (70.6%)
平成12年度	41.8	5.6 (13.3%)	4.2 (9.9%)	0.1 (0.3%)	7.2 (17.1%)	0.7 (1.7%)	6.0 (14.4%)	18.1 (43.3%)	11.9 (28.5%)	5.5 (13.0%)	24.5 (58.4%)
平成15年度	16.5	3.6 (21.7%)	5.7 (34.6%)	<0.1 (0.2%)	3.2 (19.3%)	1.7 (10.1%)	0.2 (1.1%)	2.1 (12.9%)	0.5 (2.8%)	7.0 (42.2%)	9.1 (55.0%)
平成18年度	27.6	5.3 (19.2%)	4.7 (17.1%)	0.0 (0.0%)	16.0 (58.0%)	<0.1 (0.1%)	0.2 (0.6%)	1.4 (5.0%)	4.4 (15.9%)	5.9 (21.5%)	17.3 (62.6%)
平成21年度	18.0	2.7 (15.0%)	5.2 (28.8%)	<0.1 (0.3%)	9.7 (53.8%)	<0.1 (0.4%)	<0.1 (0.2%)	0.3 (1.5%)	1.3 (7.1%)	5.5 (30.4%)	11.2 (62.5%)
平成26年度	27.0	1.2 (4.3%)	3.6 (13.2%)	0.0 (0.0%)	21.1 (78.1%)	0.7 (2.5%)	0.2 (0.8%)	0.3 (1.1%)	3.1 (11.5%)	3.8 (14.2%)	20.0 (74.3%)

(単位:千人)

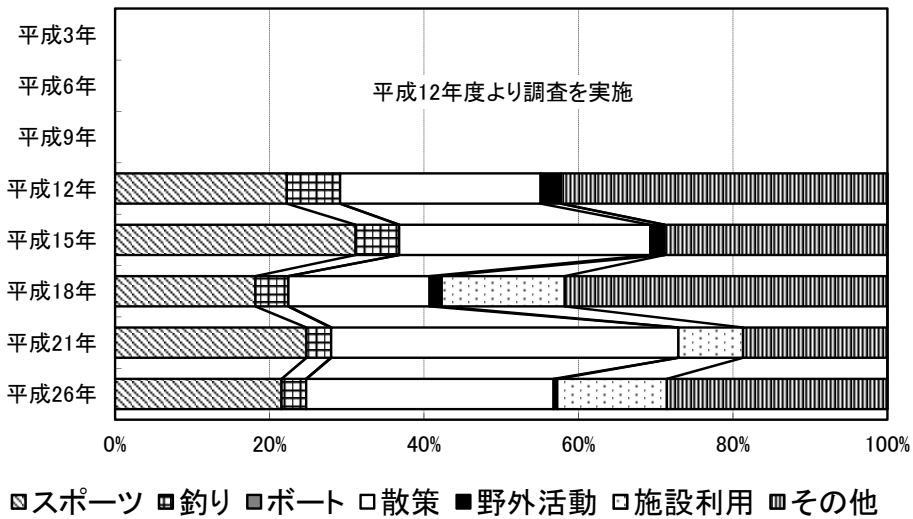
なかすじがわ
95. 中筋川ダム

ダム諸元			
湖名	ほたるこ	堤高	73.1m
	蛍湖	湛水面積	70ha
形式	重力式コンクリートダム	総貯水量	12,600,000m ³
使用目的	FNAWI		

年間利用者数の推移(千人)



利用形態別利用率の推移



ダム湖及び周辺の利用状況

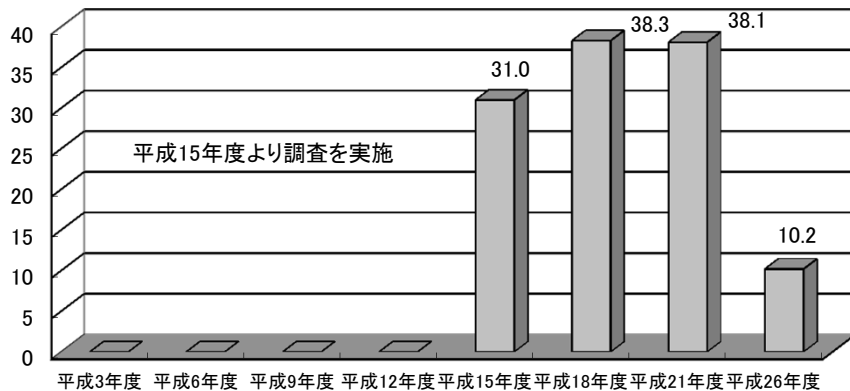
年度	総数	利用形態区分							利用場所別		
		スポーツ	釣り	ボート	散策	野外活動	施設利用	その他	ダム	湖面	湖畔
平成3年度	-	-	-	-	-	-	-	-	-	-	-
平成6年度	-	-	-	-	-	-	-	-	-	-	-
平成9年度	-	-	-	-	-	-	-	-	-	-	-
平成12年度	15.1	3.4 (22.2%)	1.0 (6.9%)	0.0 (0.0%)	3.9 (26.0%)	0.4 (2.6%)	0.0 (0.0%)	6.4 (42.3%)	0.0 (0.0%)	6.2 (41.2%)	8.9 (58.8%)
平成15年度	22.7	7.1 (31.1%)	1.3 (5.6%)	0.0 (0.0%)	7.4 (32.5%)	0.4 (1.9%)	0.0 (0.0%)	6.5 (28.9%)	7.3 (32.4%)	2.5 (11.2%)	12.8 (56.4%)
平成18年度	25.8	4.7 (18.2%)	1.1 (4.3%)	0.0 (0.0%)	4.7 (18.3%)	0.4 (1.6%)	4.1 (15.9%)	10.8 (41.8%)	8.5 (33.0%)	6.8 (26.4%)	10.5 (40.6%)
平成21年度	21.0	5.2 (24.8%)	0.7 (3.2%)	0.0 (0.0%)	9.4 (45.0%)	0.0 (0.0%)	1.8 (8.4%)	3.9 (18.7%)	6.4 (30.3%)	2.1 (10.2%)	12.5 (59.5%)
平成26年度	20.0	4.3 (21.5%)	0.6 (3.2%)	0.0 (0.0%)	6.4 (32.0%)	<0.1 (0.5%)	2.8 (14.2%)	5.7 (28.6%)	7.9 (39.3%)	5.1 (25.4%)	7.1 (35.4%)

(単位:千人)

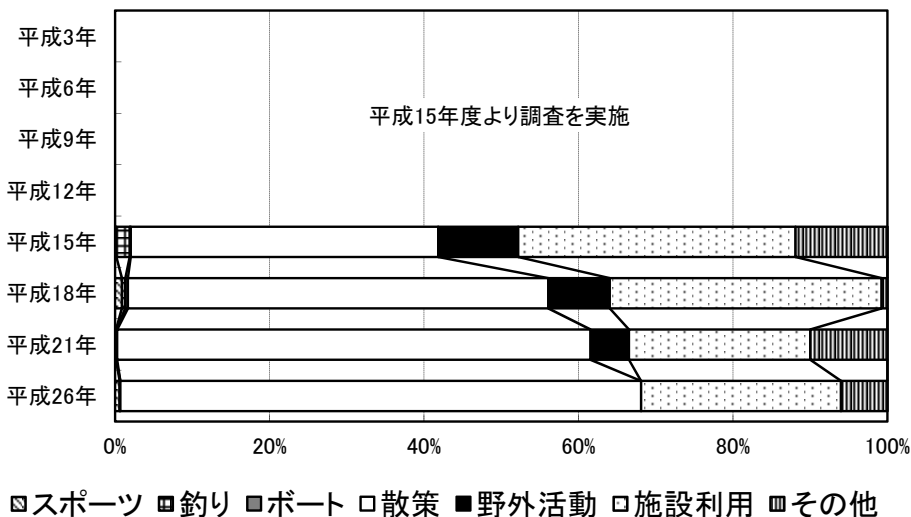
とみさと
96. 富郷ダム

ダム諸元			
湖名	ほうおうこ	堤高	111.0m
	法皇湖	湛水面積	150ha
形式	重力式コンクリートダム	総貯水量	52,000,000m ³
使用目的	FWIP		

年間利用者数の推移(千人)



利用形態別利用率の推移



□スポーツ □釣り ■ボート □散策 ■野外活動 □施設利用 □その他

ダム湖及び周辺の利用状況

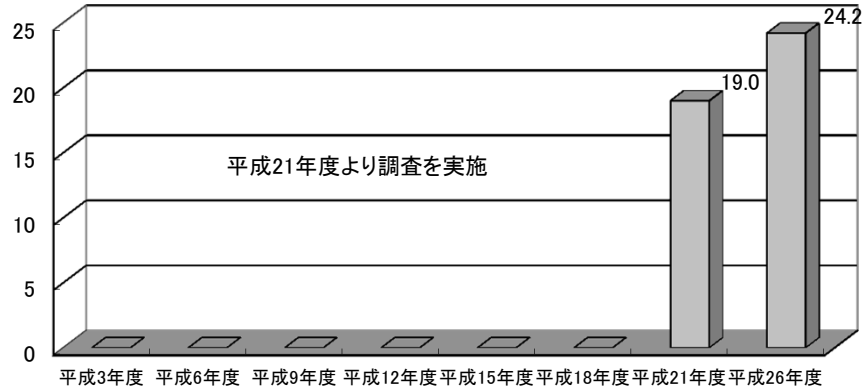
年度	総数	利用形態区分							利用場所別		
		スポーツ	釣り	ボート	散策	野外活動	施設利用	その他	ダム	湖面	湖畔
平成3年度	-	-	-	-	-	-	-	-	-	-	-
平成6年度	-	-	-	-	-	-	-	-	-	-	-
平成9年度	-	-	-	-	-	-	-	-	-	-	-
平成12年度	-	-	-	-	-	-	-	-	-	-	-
平成15年度	31.0	<0.1 (0.2%)	0.5 (1.7%)	<0.1 (0.1%)	12.4 (39.8%)	3.2 (10.4%)	11.1 (35.9%)	3.7 (11.9%)	4.6 (14.8%)	1.0 (3.1%)	25.5 (82.0%)
平成18年度	38.3	0.3 (0.9%)	0.2 (0.4%)	0.1 (0.3%)	20.9 (54.4%)	3.0 (7.9%)	13.5 (35.2%)	0.3 (0.8%)	12.6 (32.9%)	0.8 (2.1%)	24.9 (65.0%)
平成21年度	38.1	<0.1 (0.1%)	0.0 (0.0%)	<0.1 (0.1%)	23.4 (61.3%)	1.9 (5.0%)	9.0 (23.5%)	3.8 (10.0%)	11.0 (28.8%)	<0.1 (0.1%)	27.1 (71.1%)
平成26年度	10.2	<0.1 (0.6%)	<0.1 (0.1%)	0.0 (0.0%)	6.9 (67.4%)	0.0 (0.0%)	2.6 (25.9%)	0.6 (6.0%)	3.5 (34.5%)	<0.1 (0.1%)	6.7 (65.3%)

(単位:千人)

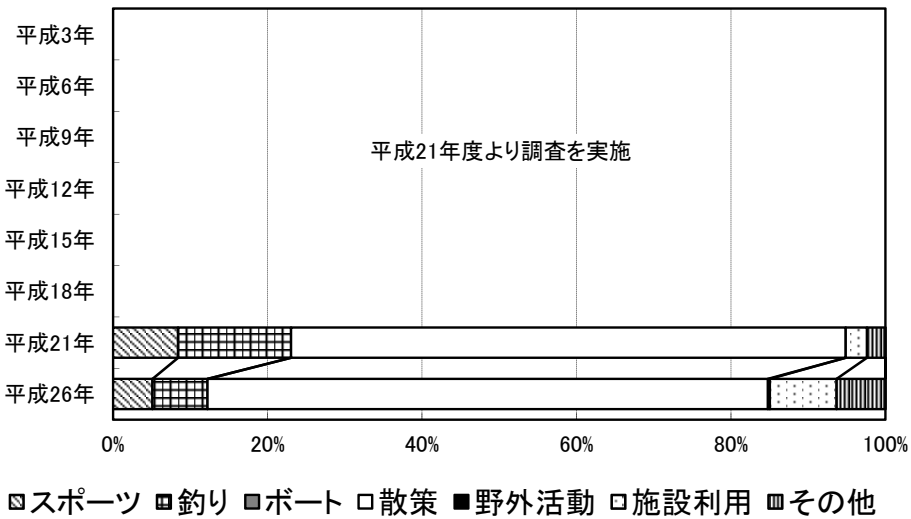
ながやすぐち
97. 長安口ダム

ダム諸元			
湖名	ながやすぐちちよすいち	堤高	85.5m
	長安口貯水池	湛水面積	224ha
形式	重力式コンクリートダム	総貯水量	54,278,000m ³
使用目的	FNP		

年間利用者数の推移(千人)



利用形態別利用率の推移



ダム湖及び周辺の利用状況

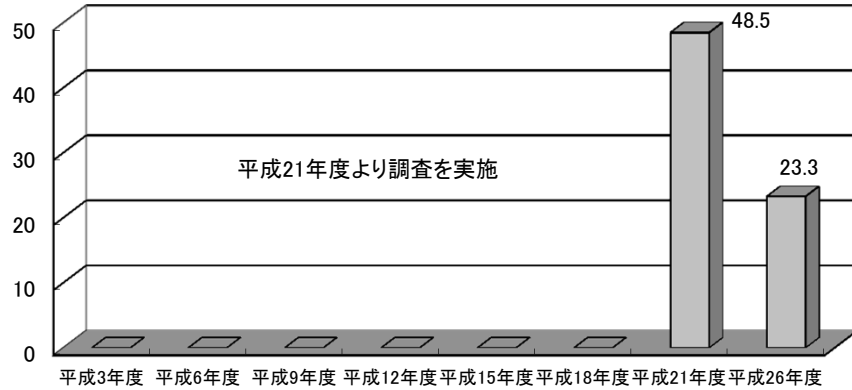
年度	総数	利用形態区分							利用場所別		
		スポーツ	釣り	ボート	散策	野外活動	施設利用	その他	ダム	湖面	湖畔
平成3年度	-	-	-	-	-	-	-	-	-	-	-
平成6年度	-	-	-	-	-	-	-	-	-	-	-
平成9年度	-	-	-	-	-	-	-	-	-	-	-
平成12年度	-	-	-	-	-	-	-	-	-	-	-
平成15年度	-	-	-	-	-	-	-	-	-	-	-
平成18年度	-	-	-	-	-	-	-	-	-	-	-
平成21年度	19.0	1.6 (8.4%)	2.8 (14.6%)	0.0 (0.0%)	13.6 (71.8%)	0.0 (0.0%)	0.5 (2.8%)	0.5 (2.4%)	0.4 (2.2%)	2.8 (15.0%)	15.7 (82.8%)
平成26年度	24.2	1.2 (5.1%)	1.7 (7.1%)	0.0 (0.0%)	17.6 (72.6%)	<0.1 (0.3%)	2.1 (8.6%)	1.5 (6.3%)	0.2 (0.8%)	2.0 (8.2%)	22.0 (91.0%)

(単位:千人)

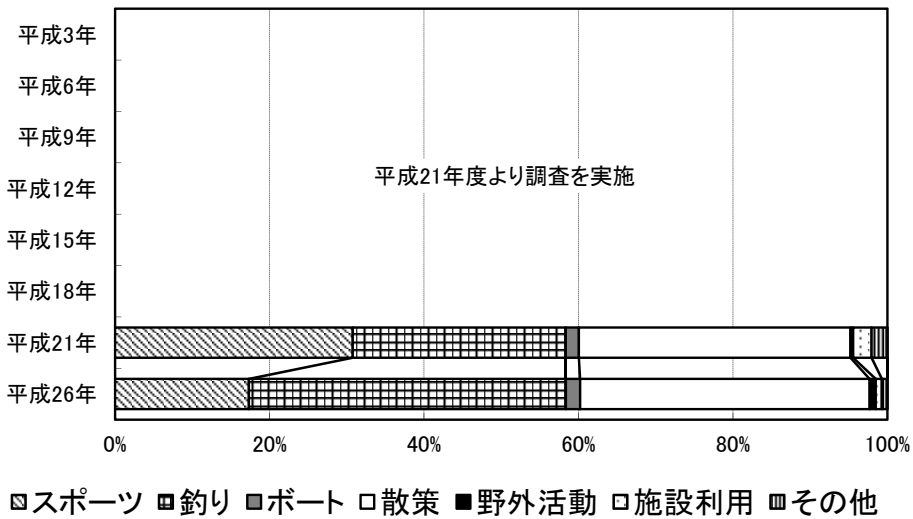
かのがわ
98. 鹿野川ダム

ダム諸元			
湖名	かのがわこ	堤高	61.0m
	鹿野川湖	湛水面積	232ha
形式	重力式コンクリートダム	総貯水量	48,200,000m ³
使用目的	FP		

年間利用者数の推移(千人)



利用形態別利用率の推移

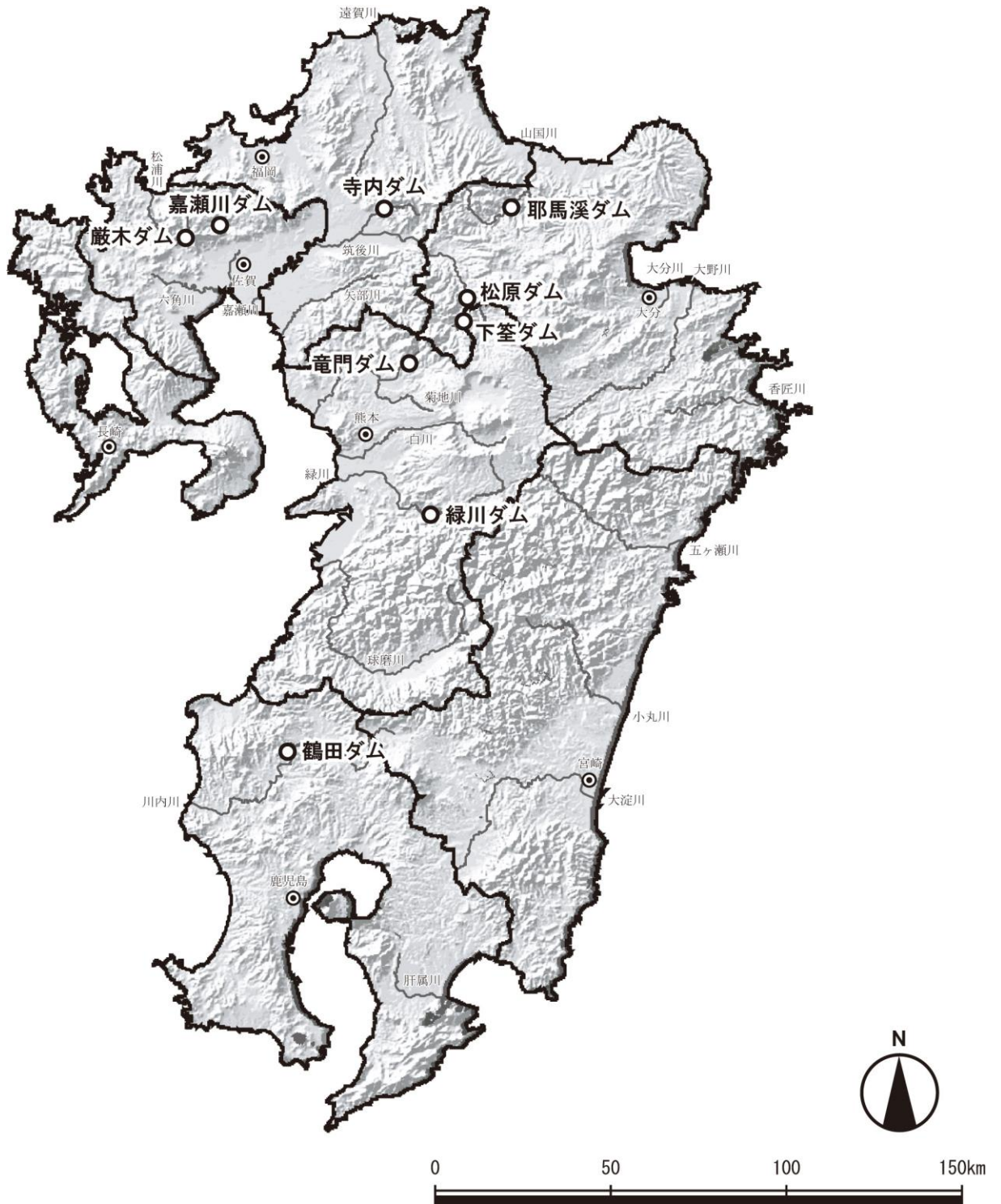


ダム湖及び周辺の利用状況

年度	総数	利用形態区分							利用場所別		
		スポーツ	釣り	ボート	散策	野外活動	施設利用	その他	ダム	湖面	湖畔
平成3年度	-	-	-	-	-	-	-	-	-	-	-
平成6年度	-	-	-	-	-	-	-	-	-	-	-
平成9年度	-	-	-	-	-	-	-	-	-	-	-
平成12年度	-	-	-	-	-	-	-	-	-	-	-
平成15年度	-	-	-	-	-	-	-	-	-	-	-
平成18年度	-	-	-	-	-	-	-	-	-	-	-
平成21年度	48.5	14.9 (30.8%)	13.4 (27.6%)	0.8 (1.7%)	17.0 (35.2%)	0.2 (0.4%)	1.2 (2.4%)	1.0 (2.1%)	0.5 (0.9%)	18.3 (37.8%)	29.7 (61.3%)
平成26年度	23.3	4.0 (17.3%)	9.5 (41.0%)	0.4 (1.8%)	8.7 (37.5%)	0.2 (0.8%)	0.2 (0.8%)	0.2 (0.7%)	0.0 (0.0%)	11.7 (50.3%)	11.6 (49.7%)

(単位:千人)

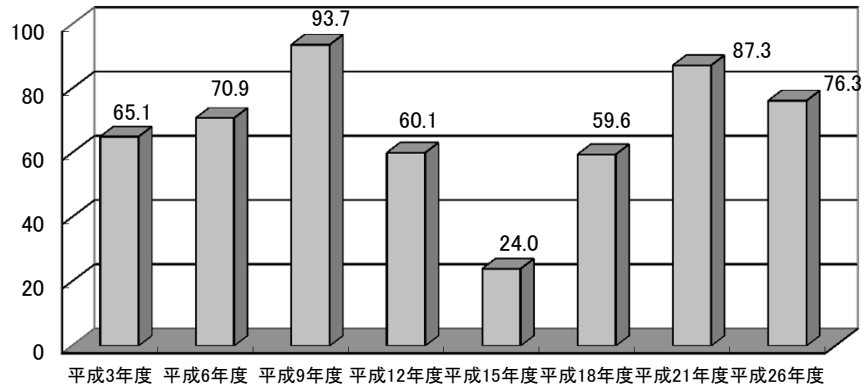
Ⅲ－9．九州地方



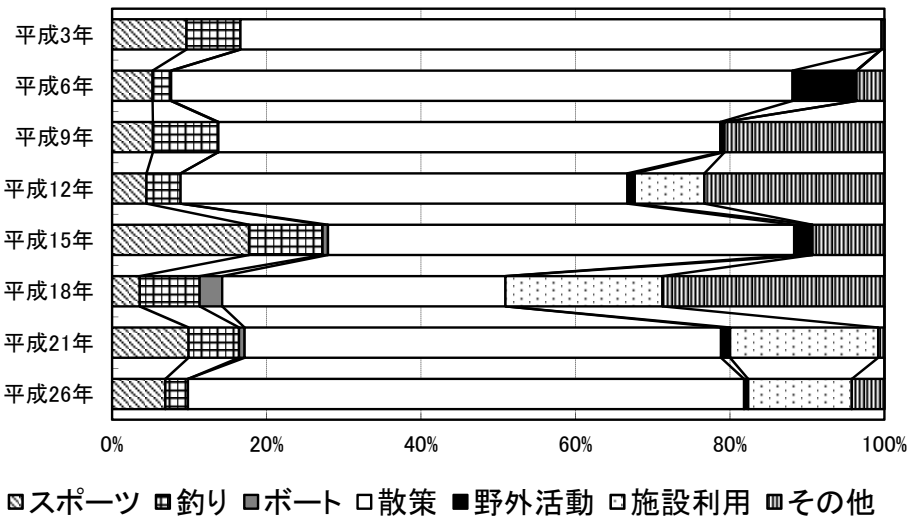
やばけい
99. 耶馬溪ダム

ダム諸元			
湖名	やばけいこ	堤高	62.0m
	耶馬溪湖	湛水面積	110ha
形式	重力式コンクリートダム	総貯水量	23,300,000m ³
使用目的	FNWIP		

年間利用者数の推移(千人)



利用形態別利用率の推移



ダム湖及び周辺の利用状況

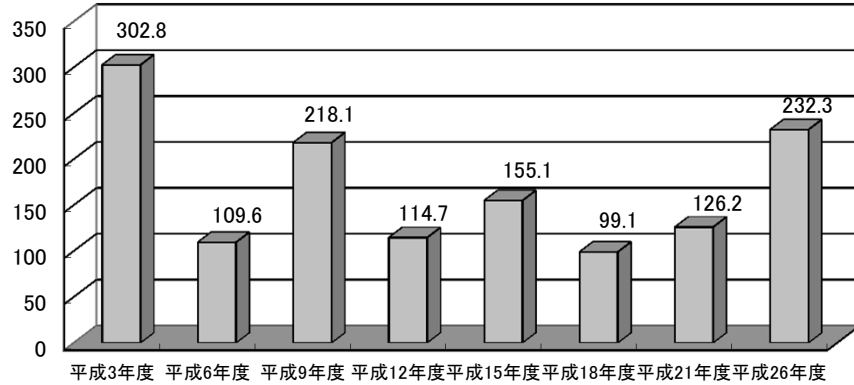
年度	総数	利用形態区分							利用場所別		
		スポーツ	釣り	ボート	散策	野外活動	施設利用	その他	ダム	湖面	湖畔
平成3年度	65.1	6.3 (9.6%)	4.5 (7.0%)	0.0 (0.0%)	54.0 (83.0%)	- (0.0%)	- (0.0%)	0.3 (0.4%)	3.5 (5.4%)	4.6 (7.0%)	57.0 (87.6%)
平成6年度	70.9	3.7 (5.2%)	1.7 (2.4%)	0.0 (0.0%)	57.0 (80.5%)	5.9 (8.3%)	0.0 (0.0%)	2.6 (3.6%)	8.7 (12.3%)	6.1 (8.5%)	56.1 (79.2%)
平成9年度	93.7	4.9 (5.3%)	7.9 (8.4%)	<0.1 (0.0%)	60.9 (65.0%)	0.5 (0.5%)	<0.1 (0.0%)	19.4 (20.7%)	9.5 (10.2%)	28.2 (30.0%)	56.0 (59.8%)
平成12年度	60.1	2.7 (4.5%)	2.7 (4.4%)	0.0 (0.0%)	34.7 (57.8%)	0.6 (1.0%)	5.4 (9.0%)	14.0 (23.3%)	26.4 (44.0%)	5.3 (8.9%)	28.3 (47.1%)
平成15年度	24.0	4.3 (17.7%)	2.3 (9.5%)	0.2 (0.7%)	14.5 (60.4%)	0.6 (2.4%)	0.0 (0.0%)	2.2 (9.3%)	13.5 (56.1%)	7.1 (29.6%)	3.4 (14.3%)
平成18年度	59.6	2.1 (3.6%)	4.6 (7.8%)	1.7 (2.9%)	21.9 (36.7%)	0.0 (0.0%)	12.1 (20.3%)	17.1 (28.8%)	23.3 (39.2%)	11.6 (19.4%)	24.7 (41.4%)
平成21年度	87.3	8.6 (9.9%)	5.7 (6.5%)	0.6 (0.7%)	53.8 (61.7%)	1.0 (1.2%)	16.7 (19.2%)	0.7 (0.8%)	52.9 (60.6%)	12.9 (14.8%)	21.5 (24.6%)
平成26年度	76.3	5.3 (6.9%)	2.2 (2.9%)	0.0 (0.0%)	54.9 (72.0%)	0.4 (0.5%)	10.2 (13.4%)	3.2 (4.2%)	27.6 (36.2%)	7.8 (10.3%)	40.9 (53.6%)

(単位:千人)

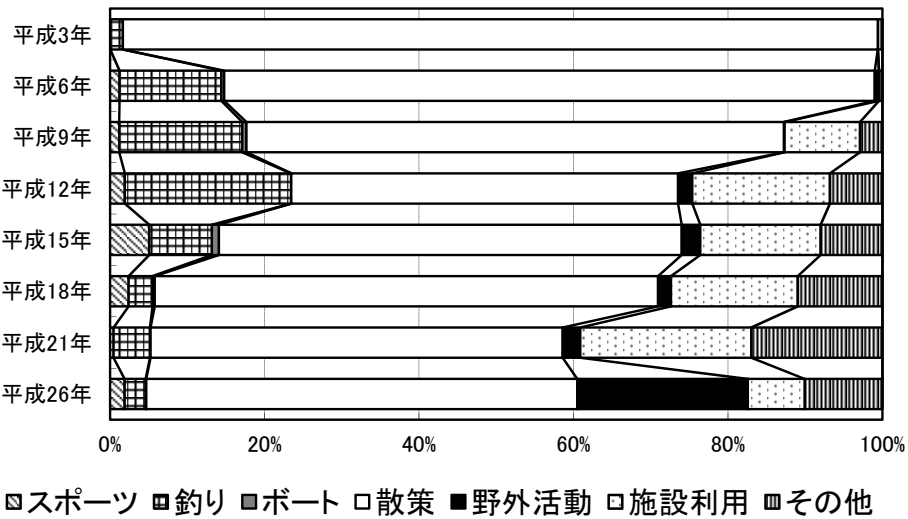
まつばら
100. 松原ダム

ダム諸元			
湖名	ばいりんこ	堤高	83.0m
	梅林湖	湛水面積	190ha
形式	重力式コンクリートダム	総貯水量	54,600,000m ³
使用目的	FNWP		

年間利用者数の推移(千人)



利用形態別利用率の推移



ダム湖及び周辺の利用状況

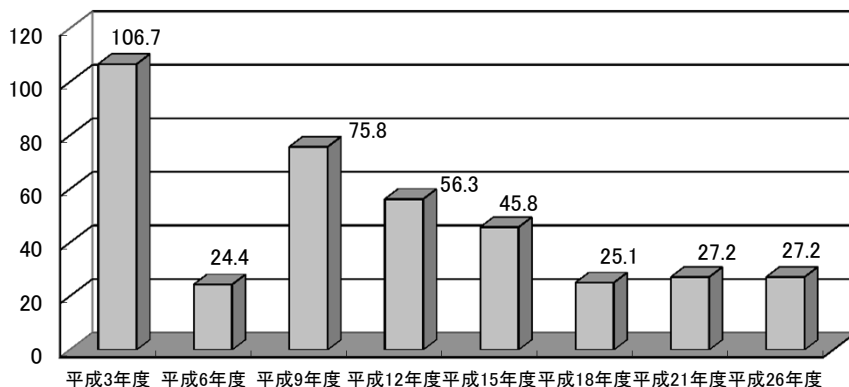
年度	総数	利用形態区分							利用場所別		
		スポーツ	釣り	ボート	散策	野外活動	施設利用	その他	ダム	湖面	湖畔
平成3年度	302.8	<0.1 (0.0%)	4.9 (1.6%)	0.0 (0.0%)	296.0 (97.8%)	- -	- -	1.8 (0.6%)	38.2 (12.6%)	5.5 (1.8%)	259.1 (85.6%)
平成6年度	109.6	1.3 (1.2%)	14.4 (13.2%)	0.4 (0.4%)	92.3 (84.2%)	0.6 (0.5%)	0.0 (0.0%)	0.5 (0.5%)	2.9 (2.7%)	16.2 (14.8%)	90.4 (82.5%)
平成9年度	218.1	2.6 (1.2%)	34.8 (15.9%)	1.2 (0.5%)	151.8 (69.6%)	0.2 (0.1%)	21.3 (9.7%)	6.4 (2.9%)	11.8 (5.4%)	39.7 (18.2%)	166.6 (76.4%)
平成12年度	114.7	2.2 (1.9%)	24.7 (21.5%)	<0.1 (0.0%)	57.5 (50.1%)	2.1 (1.8%)	20.4 (17.8%)	7.8 (6.8%)	24.9 (21.7%)	30.4 (26.5%)	59.5 (51.8%)
平成15年度	155.1	7.8 (5.1%)	12.6 (8.1%)	1.4 (0.9%)	92.9 (59.9%)	3.7 (2.4%)	24.1 (15.6%)	12.4 (8.0%)	40.1 (25.9%)	17.2 (11.1%)	97.7 (63.0%)
平成18年度	99.1	2.4 (2.4%)	3.1 (3.1%)	0.3 (0.3%)	64.6 (65.2%)	1.7 (1.7%)	16.2 (16.4%)	10.9 (11.0%)	6.8 (6.8%)	5.2 (5.3%)	87.1 (87.9%)
平成21年度	126.2	0.6 (0.5%)	5.9 (4.7%)	0.1 (0.1%)	67.3 (53.4%)	2.9 (2.3%)	27.9 (22.1%)	21.4 (17.0%)	6.3 (5.0%)	8.4 (6.6%)	111.5 (88.4%)
平成26年度	232.3	4.4 (1.9%)	6.3 (2.7%)	0.2 (0.1%)	129.6 (55.8%)	51.3 (22.1%)	17.2 (7.4%)	23.3 (10.0%)	13.6 (5.9%)	7.7 (3.3%)	211.0 (90.8%)

(単位:千人)

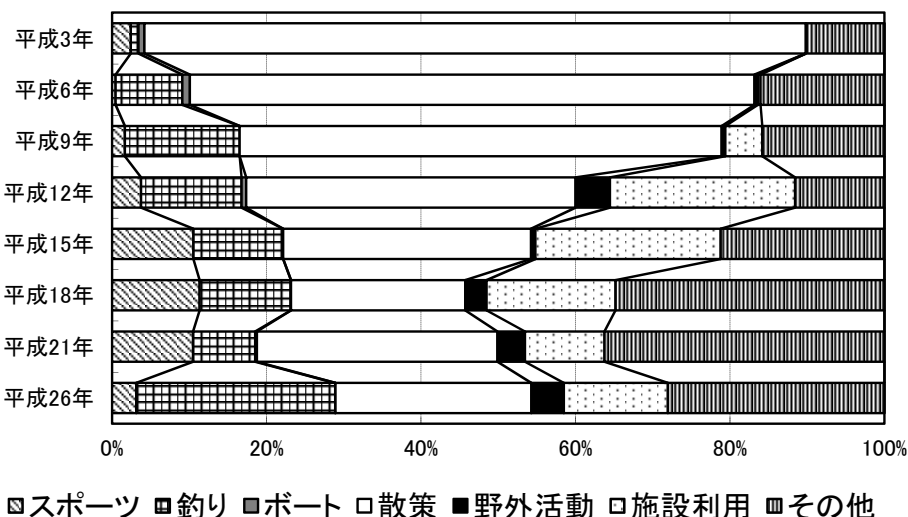
しもうけ
101. 下釜ダム

ダム諸元			
湖名	はちのすこ 蜂の巣湖	堤高	98.0m
形式	アーチダム	湛水面積	200ha
使用目的	FNP	総貯水量	59,300,000m ³

年間利用者数の推移(千人)



利用形態別利用率の推移



ダム湖及び周辺の利用状況

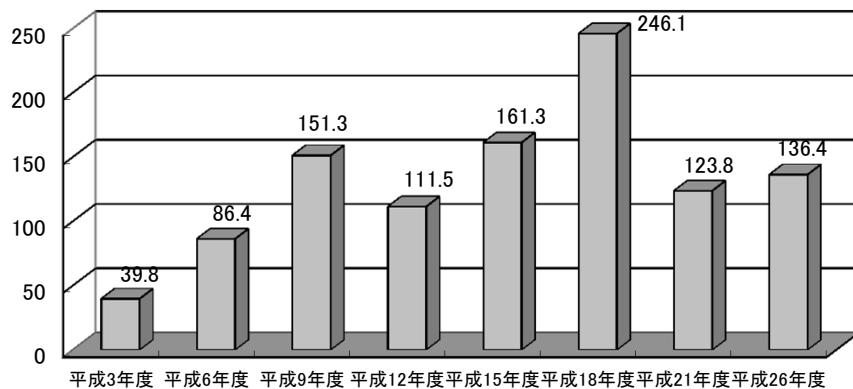
年度	総数	利用形態区分							利用場所別		
		スポーツ	釣り	ボート	散策	野外活動	施設利用	その他	ダム	湖面	湖畔
平成3年度	106.7	2.6 (2.4%)	1.1 (1.0%)	0.8 (0.8%)	91.4 (85.7%)	-	-	10.9 (10.2%)	28.4 (26.6%)	2.2 (2.1%)	76.1 (71.3%)
平成6年度	24.4	0.1 (0.5%)	2.1 (8.6%)	0.2 (1.0%)	17.8 (73.1%)	0.1 (0.4%)	<0.1 (0.4%)	3.9 (16.0%)	0.5 (2.1%)	5.7 (23.5%)	18.2 (74.4%)
平成9年度	75.8	1.3 (1.7%)	11.3 (14.9%)	0.0 (0.0%)	47.3 (62.4%)	0.4 (0.5%)	3.6 (4.8%)	12.0 (15.8%)	10.1 (13.3%)	13.9 (18.3%)	51.8 (68.3%)
平成12年度	56.3	2.1 (3.7%)	7.3 (13.0%)	0.3 (0.6%)	24.0 (42.6%)	2.5 (4.4%)	13.5 (24.0%)	6.5 (11.6%)	6.5 (11.6%)	8.7 (15.4%)	41.1 (73.0%)
平成15年度	45.8	4.8 (10.5%)	5.3 (11.6%)	0.0 (0.0%)	14.7 (32.1%)	0.3 (0.6%)	11.0 (24.0%)	9.7 (21.2%)	9.5 (20.7%)	5.4 (11.9%)	30.9 (67.4%)
平成18年度	25.1	2.8 (11.3%)	3.0 (11.8%)	0.0 (0.0%)	5.7 (22.6%)	0.7 (2.8%)	4.2 (16.7%)	8.7 (34.8%)	4.2 (16.8%)	3.1 (12.3%)	17.8 (70.9%)
平成21年度	27.2	2.8 (10.5%)	2.2 (8.0%)	<0.1 (0.2%)	8.5 (31.1%)	1.0 (3.6%)	2.8 (10.3%)	9.8 (36.2%)	4.1 (15.1%)	2.0 (7.5%)	21.0 (77.4%)
平成26年度	27.2	0.8 (3.1%)	7.0 (25.8%)	<0.1 (0.0%)	6.9 (25.4%)	1.1 (4.2%)	3.7 (13.5%)	7.6 (28.0%)	3.1 (11.3%)	7.1 (26.2%)	17.0 (62.5%)

(単位:千人)

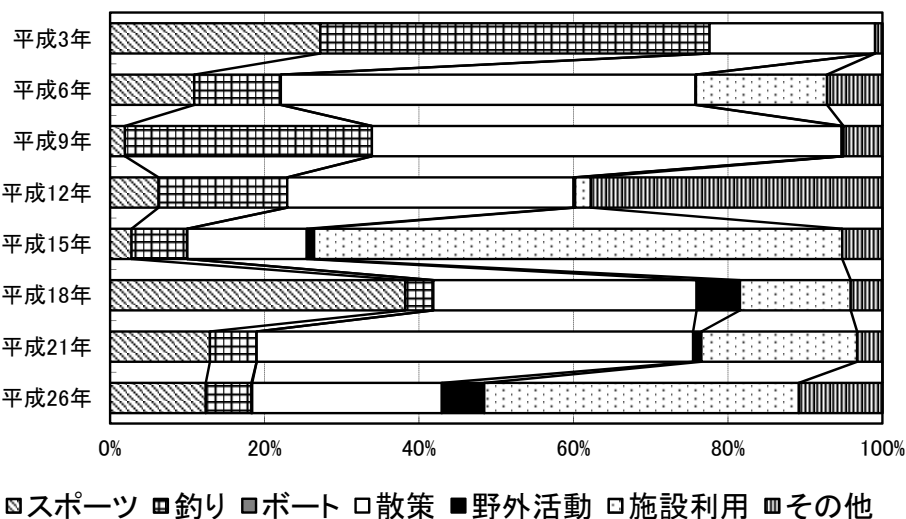
てらうち
102. 寺内ダム

ダム諸元			
湖名	みなぎこ 美奈宜湖	堤高	83.0m
形式	ロックフィルダム	湛水面積	90ha
使用目的	FNAW	総貯水量	18,000,000m3

年間利用者数の推移(千人)



利用形態別利用率の推移



ダム湖及び周辺の利用状況

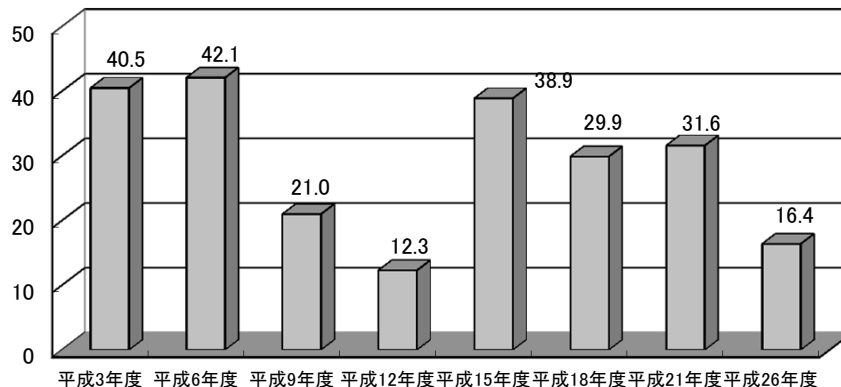
年度	総数	利用形態区分							利用場所別		
		スポーツ	釣り	ボート	散策	野外活動	施設利用	その他	ダム	湖面	湖畔
平成3年度	39.8	10.8 (27.2%)	20.0 (50.4%)	0.0 (0.0%)	8.5 (21.4%)	- (0.0%)	- (0.0%)	0.4 (1.0%)	0.0 (0.0%)	20.5 (51.6%)	19.3 (48.4%)
平成6年度	86.4	9.4 (10.9%)	9.7 (11.2%)	0.0 (0.0%)	46.4 (53.7%)	<0.1 (0.0%)	14.7 (17.0%)	6.2 (7.2%)	12.8 (14.8%)	8.3 (9.6%)	65.3 (75.6%)
平成9年度	151.3	2.9 (1.9%)	48.3 (32.0%)	0.0 (0.0%)	92.0 (60.8%)	0.4 (0.2%)	0.0 (0.0%)	7.6 (5.0%)	4.2 (2.7%)	48.3 (32.0%)	98.8 (65.3%)
平成12年度	111.5	7.0 (6.3%)	18.6 (16.7%)	0.0 (0.0%)	41.3 (37.1%)	0.2 (0.2%)	2.3 (2.0%)	42.1 (37.8%)	4.0 (3.6%)	20.7 (18.5%)	86.8 (77.9%)
平成15年度	161.3	4.5 (2.8%)	11.6 (7.2%)	<0.1 (0.0%)	24.9 (15.5%)	1.5 (1.0%)	110.3 (68.4%)	8.4 (5.2%)	8.1 (5.0%)	11.6 (7.2%)	141.6 (87.8%)
平成18年度	246.1	94.0 (38.2%)	9.0 (3.6%)	0.0 (0.0%)	83.9 (34.1%)	13.8 (5.6%)	35.3 (14.4%)	10.1 (4.1%)	10.5 (4.3%)	9.1 (3.7%)	226.6 (92.1%)
平成21年度	123.8	16.0 (12.9%)	7.5 (6.0%)	0.0 (0.0%)	69.9 (56.5%)	1.4 (1.1%)	24.9 (20.1%)	4.1 (3.3%)	2.5 (2.0%)	8.1 (6.6%)	113.1 (91.4%)
平成26年度	136.4	16.9 (12.4%)	8.1 (5.9%)	0.1 (0.1%)	33.5 (24.6%)	7.5 (5.5%)	55.6 (40.7%)	14.8 (10.8%)	3.0 (2.2%)	8.3 (6.1%)	125.2 (91.7%)

(単位:千人)

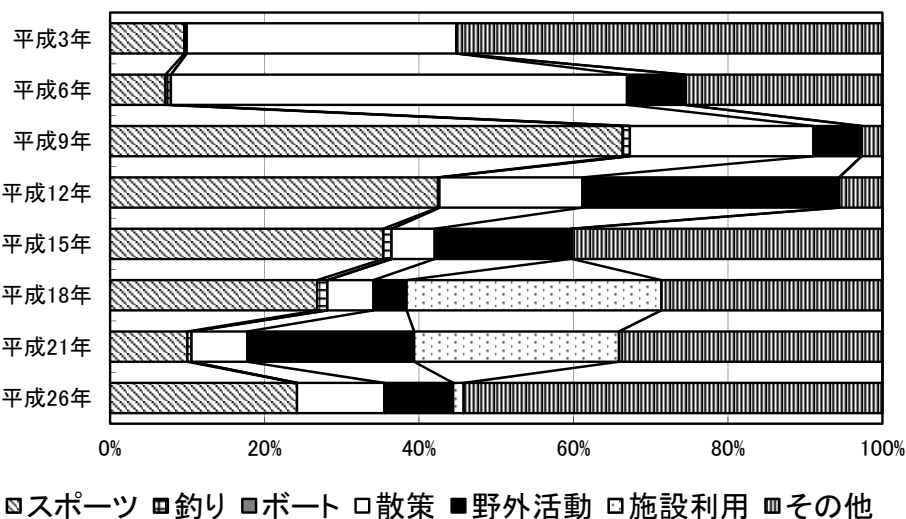
きゅうらぎ
103. 巖木ダム

ダム諸元			
湖名	さよのうみ	堤高	117.0m
	さよの湖	湛水面積	42ha
形式	重力式コンクリートダム	総貯水量	13,600m ³
使用目的	FNWIP		

年間利用者数の推移(千人)



利用形態別利用率の推移



ダム湖及び周辺の利用状況

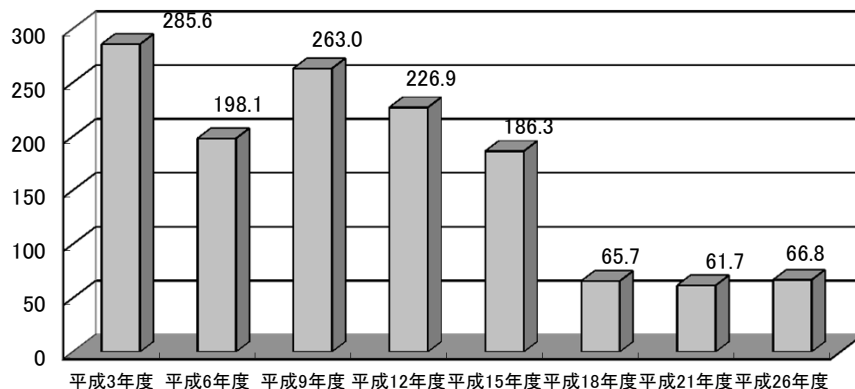
年度	総数	利用形態区分						利用場所別			
		スポーツ	釣り	ボート	散策	野外活動	施設利用	その他	ダム	湖面	湖畔
平成3年度	40.5	3.9 (9.6%)	0.1 (0.3%)	0.0 (0.0%)	14.1 (34.9%)	- (-)	- (-)	22.3 (55.2%)	4.4 (10.8%)	0.1 (0.3%)	36.0 (88.9%)
平成6年度	42.1	3.0 (7.2%)	0.3 (0.7%)	0.0 (0.0%)	24.9 (59.0%)	3.2 (7.5%)	0.0 (0.0%)	10.8 (25.6%)	3.1 (7.3%)	6.7 (15.8%)	32.4 (76.9%)
平成9年度	21.0	14.0 (66.4%)	0.2 (0.9%)	0.0 (0.0%)	5.0 (23.8%)	1.3 (6.3%)	0.0 (0.0%)	0.6 (2.7%)	0.0 (0.0%)	4.0 (19.0%)	17.0 (81.0%)
平成12年度	12.3	5.2 (42.5%)	<0.1 (0.2%)	0.0 (0.0%)	2.3 (18.5%)	4.1 (33.3%)	0.0 (0.0%)	0.7 (5.6%)	0.0 (0.0%)	1.6 (13.2%)	10.7 (86.8%)
平成15年度	38.9	13.8 (35.4%)	0.4 (1.1%)	0.0 (0.0%)	2.2 (5.6%)	6.8 (17.5%)	0.1 (0.3%)	15.6 (40.2%)	0.0 (0.0%)	8.7 (22.4%)	30.2 (77.6%)
平成18年度	29.9	8.0 (26.8%)	0.4 (1.3%)	0.0 (0.0%)	1.8 (6.0%)	1.3 (4.3%)	9.9 (33.0%)	8.5 (28.6%)	0.0 (0.0%)	8.4 (28.0%)	21.5 (72.0%)
平成21年度	31.6	3.2 (10.0%)	0.2 (0.5%)	0.0 (0.0%)	2.3 (7.2%)	6.8 (21.6%)	8.4 (26.5%)	10.8 (34.1%)	0.0 (0.0%)	8.7 (27.4%)	23.0 (72.6%)
平成26年度	16.4	4.3 (26.4%)	0.0 (0.0%)	0.0 (0.0%)	2.0 (12.3%)	1.6 (9.8%)	0.2 (1.5%)	9.7 (59.3%)	0.0 (0.0%)	4.3 (26.1%)	12.1 (73.9%)

(単位:千人)

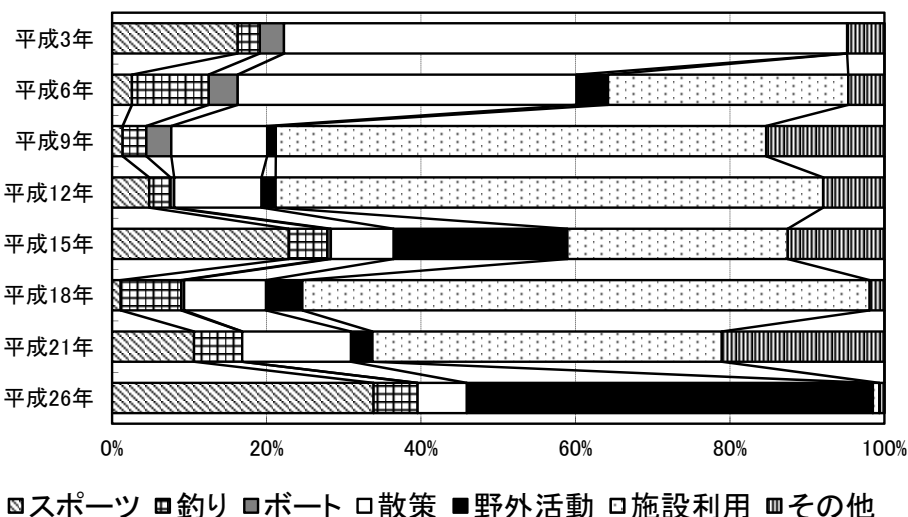
みどりかわ
104. 緑川ダム

ダム諸元			
湖名	ひごみどりかわこ	堤高	76.5m
	肥後みどりかわ湖	湛水面積	181ha
形式	重力式コンクリートダム	総貯水量	46,000,000m ³
使用目的	FNAP		

年間利用者数の推移(千人)



利用形態別利用率の推移



ダム湖及び周辺の利用状況

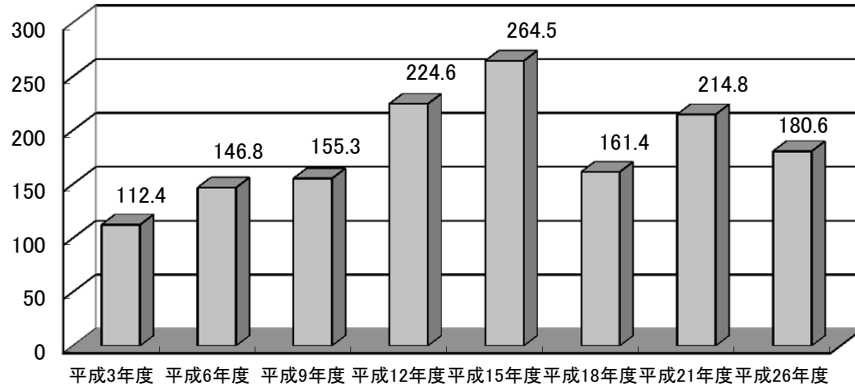
年度	総数	利用形態区分							利用場所別		
		スポーツ	釣り	ボート	散策	野外活動	施設利用	その他	ダム	湖面	湖畔
平成3年度	285.6	46.4 (16.3%)	8.2 (2.9%)	9.0 (3.1%)	208.2 (72.9%)	-	-	13.8 (4.8%)	130.6 (45.7%)	17.1 (6.0%)	137.8 (48.3%)
平成6年度	198.1	5.1 (2.6%)	19.7 (10.0%)	7.4 (3.7%)	86.9 (43.9%)	8.1 (4.1%)	61.6 (31.1%)	9.3 (4.7%)	62.9 (31.8%)	34.0 (17.2%)	101.2 (51.1%)
平成9年度	263.0	3.6 (1.4%)	8.1 (3.1%)	8.5 (3.2%)	32.7 (12.4%)	2.9 (1.1%)	167.0 (63.5%)	40.3 (15.3%)	68.3 (26.0%)	16.6 (6.3%)	178.1 (67.7%)
平成12年度	226.9	10.9 (4.8%)	6.3 (2.8%)	1.1 (0.5%)	25.7 (11.3%)	4.1 (1.8%)	160.9 (70.9%)	18.0 (8.0%)	16.6 (7.3%)	6.9 (3.0%)	203.5 (89.7%)
平成15年度	186.3	42.6 (22.9%)	9.3 (5.0%)	0.8 (0.5%)	15.2 (8.1%)	41.9 (22.5%)	53.2 (28.5%)	23.3 (12.5%)	46.2 (24.8%)	10.1 (5.4%)	130.0 (69.8%)
平成18年度	65.7	0.7 (1.1%)	5.1 (7.8%)	0.3 (0.4%)	7.0 (10.6%)	3.1 (4.7%)	48.3 (73.5%)	1.3 (1.9%)	8.2 (12.5%)	5.6 (8.5%)	51.9 (79.0%)
平成21年度	61.7	6.5 (10.6%)	3.8 (6.2%)	0.0 (0.0%)	8.7 (14.1%)	1.7 (2.8%)	27.9 (45.2%)	13.0 (21.1%)	9.3 (15.1%)	4.7 (7.5%)	47.8 (77.4%)
平成26年度	66.8	22.6 (33.9%)	3.8 (5.7%)	0.0 (0.0%)	4.3 (6.4%)	35.1 (52.6%)	0.6 (0.8%)	0.4 (0.7%)	8.4 (12.6%)	4.9 (7.3%)	53.6 (80.2%)

(単位:千人)

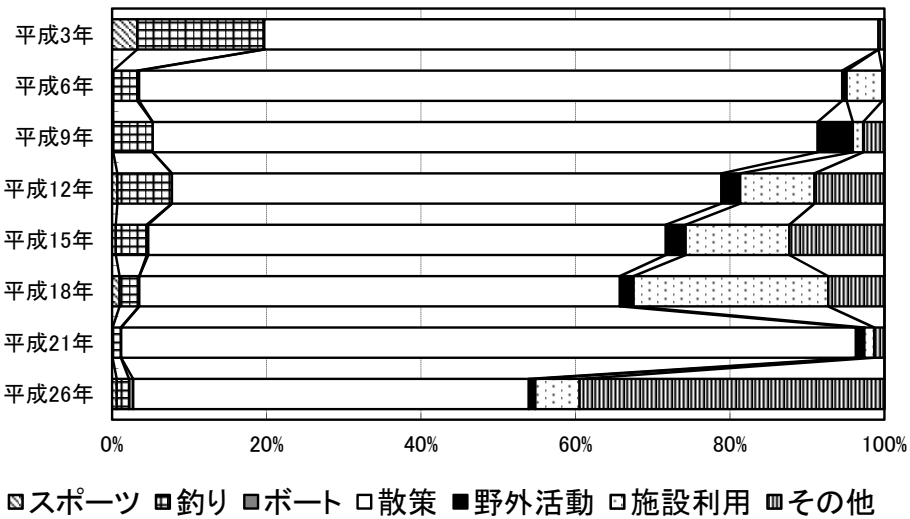
つるだ
105. 鶴田ダム

ダム諸元			
湖名	おおつるこ	堤高	117.5m
	大鶴湖	湛水面積	361ha
形式	重力式コンクリートダム	総貯水量	123,000,000m ³
使用目的	FP		

年間利用者数の推移(千人)



利用形態別利用率の推移



ダム湖及び周辺の利用状況

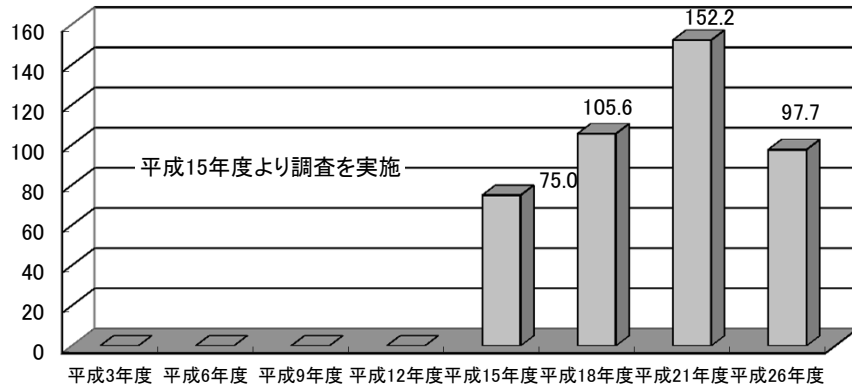
年度	総数	利用形態区分							利用場所別		
		スポーツ	釣り	ボート	散策	野外活動	施設利用	その他	ダム	湖面	湖畔
平成3年度	112.4	3.7 (3.2%)	18.4 (16.4%)	<0.1 (0.1%)	89.4 (79.5%)	- -	- -	0.9 (0.8%)	17.9 (15.9%)	22.5 (20.0%)	72.0 (64.1%)
平成6年度	146.8	0.2 (0.1%)	4.6 (3.1%)	0.4 (0.2%)	133.6 (91.0%)	0.9 (0.6%)	6.8 (4.6%)	0.4 (0.3%)	13.5 (9.2%)	5.1 (3.5%)	128.1 (87.3%)
平成9年度	155.3	0.2 (0.1%)	8.0 (5.1%)	0.0 (0.0%)	133.7 (86.1%)	7.1 (4.6%)	2.1 (1.3%)	4.3 (2.8%)	5.7 (3.6%)	8.0 (5.2%)	141.7 (91.2%)
平成12年度	224.6	1.5 (0.7%)	15.9 (7.1%)	0.0 (0.0%)	159.7 (71.1%)	5.5 (2.4%)	21.6 (9.6%)	20.3 (9.1%)	20.9 (9.3%)	16.6 (7.4%)	187.1 (83.3%)
平成15年度	264.5	1.3 (0.5%)	10.6 (4.0%)	0.5 (0.2%)	177.2 (67.0%)	6.8 (2.6%)	35.5 (13.4%)	32.6 (12.3%)	27.5 (10.4%)	11.4 (4.3%)	225.7 (85.3%)
平成18年度	161.4	1.6 (1.0%)	4.1 (2.5%)	0.0 (0.0%)	100.4 (62.2%)	2.9 (1.8%)	40.7 (25.2%)	11.7 (7.3%)	11.7 (7.2%)	4.7 (2.9%)	145.0 (89.9%)
平成21年度	214.8	0.1 (0.1%)	2.3 (1.1%)	0.1 (0.0%)	204.3 (95.1%)	2.4 (1.1%)	2.7 (1.3%)	2.9 (1.3%)	16.1 (7.5%)	3.9 (1.8%)	194.8 (90.7%)
平成26年度	180.6	1.1 (0.6%)	2.9 (1.6%)	1.0 (0.5%)	92.5 (51.2%)	1.5 (0.8%)	10.3 (5.7%)	71.3 (39.5%)	17.3 (9.6%)	5.7 (3.2%)	157.6 (87.3%)

(単位:千人)

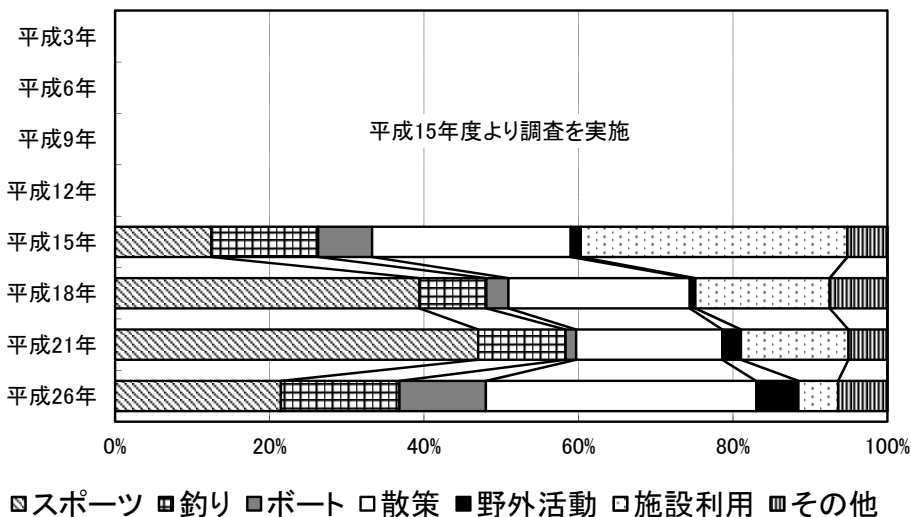
りゅうもん
106. 竜門ダム

ダム諸元			
湖名	はんじゃくこ	堤高	99.5m
	班蛇口湖	湛水面積	121ha
形式	重力式コンクリートダム・フィルダム複合ダム	総貯水量	42,500,000m ³
使用目的	FNAI		

年間利用者数の推移(千人)



利用形態別利用率の推移



ダム湖及び周辺の利用状況

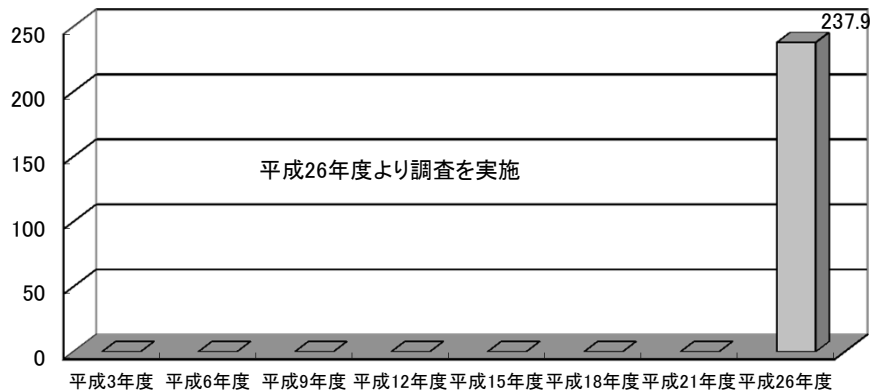
年度	総数	利用形態区分							利用場所別		
		スポーツ	釣り	ボート	散策	野外活動	施設利用	その他	ダム	湖面	湖畔
平成3年度	-	-	-	-	-	-	-	-	-	-	-
平成6年度	-	-	-	-	-	-	-	-	-	-	-
平成9年度	-	-	-	-	-	-	-	-	-	-	-
平成12年度	-	-	-	-	-	-	-	-	-	-	-
平成15年度	75.0	9.3 (12.5%)	10.4 (13.8%)	5.2 (7.0%)	19.3 (25.7%)	1.0 (1.3%)	25.9 (34.5%)	3.9 (5.2%)	4.9 (6.6%)	17.5 (23.3%)	52.6 (70.2%)
平成18年度	105.6	41.6 (39.4%)	9.2 (8.7%)	3.0 (2.9%)	24.8 (23.5%)	0.8 (0.7%)	18.4 (17.4%)	7.9 (7.5%)	5.6 (5.3%)	50.2 (47.6%)	49.8 (47.2%)
平成21年度	152.2	71.6 (47.0%)	17.2 (11.3%)	2.1 (1.4%)	28.8 (18.9%)	3.7 (2.4%)	21.2 (13.9%)	7.7 (5.0%)	6.7 (4.4%)	87.4 (57.4%)	58.2 (38.2%)
平成26年度	97.7	21.0 (21.5%)	15.0 (15.4%)	10.9 (11.2%)	34.2 (35.0%)	5.3 (5.5%)	5.0 (5.2%)	6.2 (6.4%)	16.2 (16.6%)	46.7 (47.8%)	34.8 (35.6%)

(単位:千人)


かせがわ
107. 嘉瀬川ダム

ダム諸元			
湖名	ふじしゃくなげこ	堤高	97.0m
	富士しゃくなげ湖	湛水面積	270ha
形式	重力式コンクリートダム	総貯水量	71,000,000m ³
使用目的	FNAWIP		

年間利用者数の推移(千人)



利用形態別利用率の推移

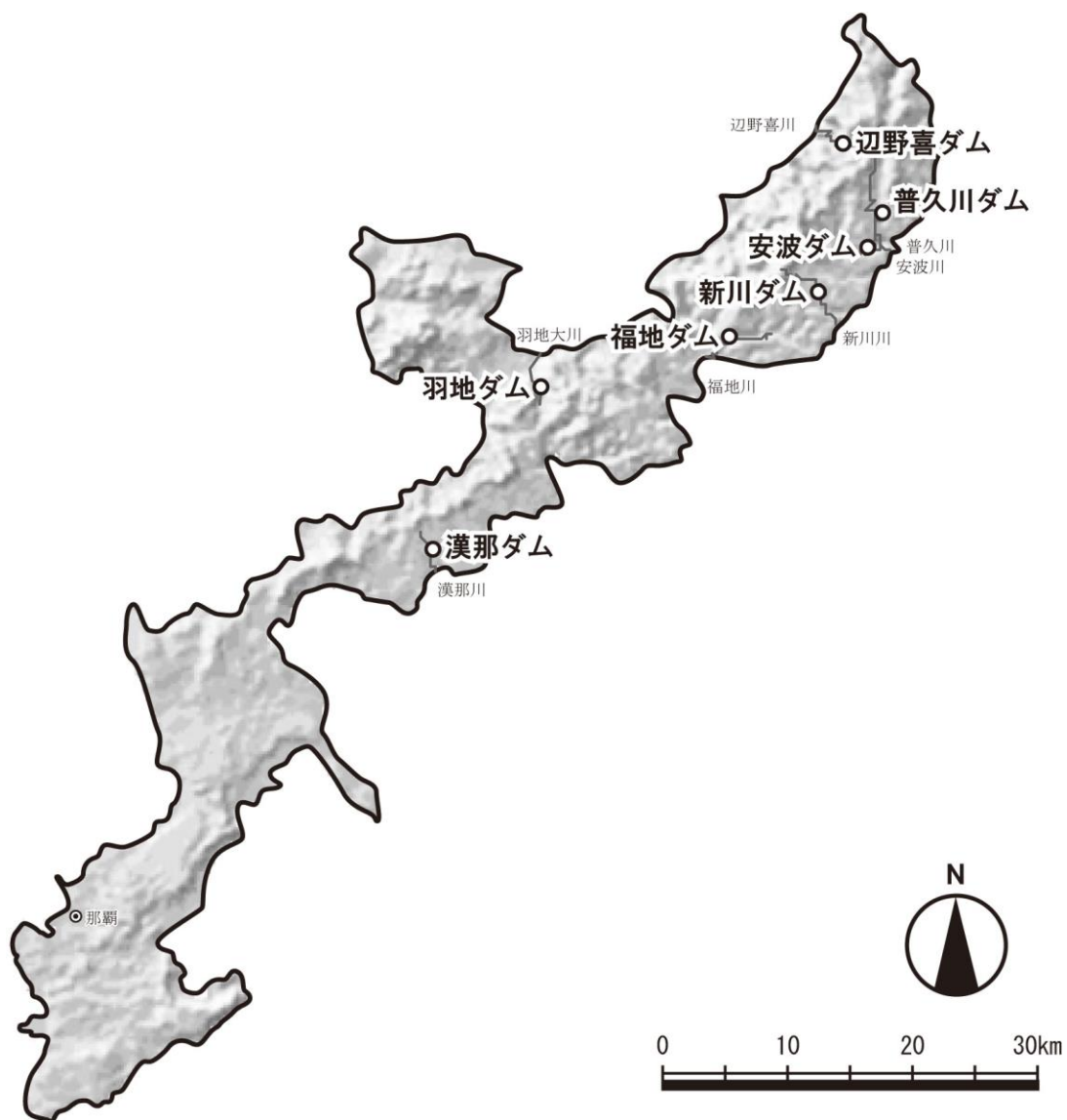


■スポーツ ■釣り ■ボート □散策 ■野外活動 □施設利用 ■その他

ダム湖及び周辺の利用状況

年度	総数	利用形態区分							利用場所別		
		スポーツ	釣り	ボート	散策	野外活動	施設利用	その他	ダム	湖面	湖畔
平成3年度	-	-	-	-	-	-	-	-	-	-	-
平成6年度	-	-	-	-	-	-	-	-	-	-	-
平成9年度	-	-	-	-	-	-	-	-	-	-	-
平成12年度	-	-	-	-	-	-	-	-	-	-	-
平成15年度	-	-	-	-	-	-	-	-	-	-	-
平成18年度	-	-	-	-	-	-	-	-	-	-	-
平成21年度	-	-	-	-	-	-	-	-	-	-	-
平成26年度	237.9	26.9 (11.3%)	1.1 (0.5%)	3.2 (1.3%)	60.7 (25.5%)	0.5 (0.2%)	128.7 (54.1%)	16.7 (7.0%)	10.9 (4.6%)	9.3 (3.9%)	217.7 (91.5%)

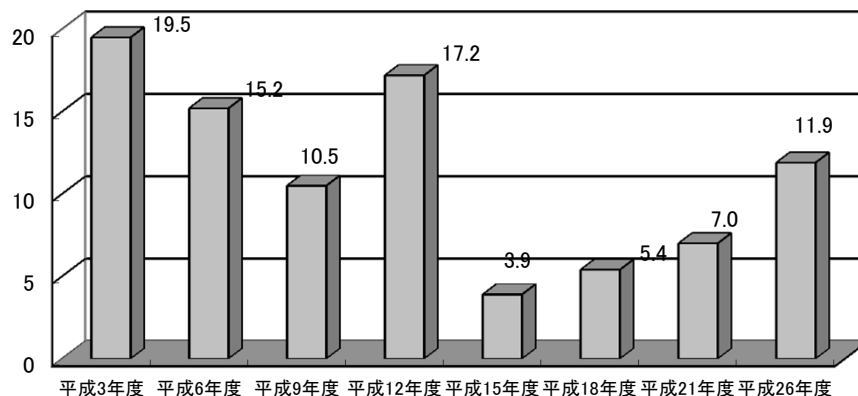
(単位:千人)



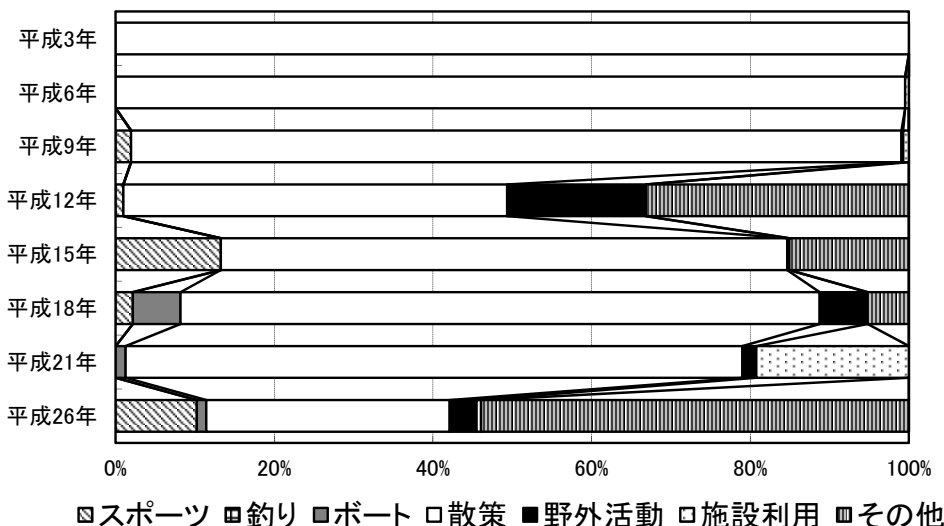
あは
108. 安波ダム

ダム諸元			
湖名	くいなこ	堤高	86.0m
	クイナ湖	湛水面積	83ha
形式	重力式コンクリートダム	総貯水量	18,600,000m ³
使用目的	FNWI		

年間利用者数の推移(千人)



利用形態別利用率の推移



ダム湖及び周辺の利用状況

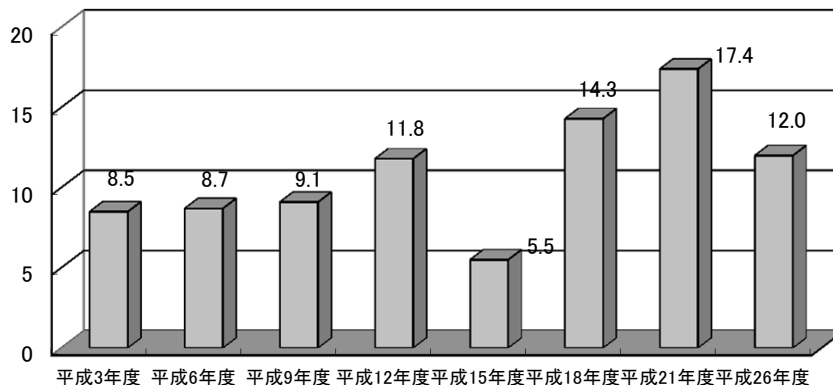
年度	総数	利用形態区分							利用場所別		
		スポーツ	釣り	ボート	散策	野外活動	施設利用	その他	ダム	湖面	湖畔
平成3年度	19.5	0.0 (0.0%)	0.0 (0.0%)	0.0 (0.0%)	19.5 (100.0%)	- -	- -	0.0 (0.0%)	6.3 (32.5%)	0.0 (0.0%)	13.2 (67.5%)
平成6年度	15.2	0.0 (0.0%)	0.0 (0.0%)	0.0 (0.0%)	15.1 (99.5%)	0.0 (0.0%)	<0.1 (0.5%)	0.0 (0.0%)	6.2 (40.9%)	0.0 (0.0%)	9.0 (59.1%)
平成9年度	10.5	0.2 (1.9%)	0.0 (0.0%)	0.0 (0.0%)	10.2 (97.1%)	<0.1 (0.2%)	<0.1 (0.7%)	0.0 (0.0%)	5.0 (47.5%)	0.0 (0.0%)	5.5 (52.5%)
平成12年度	17.2	0.2 (1.0%)	0.0 (0.0%)	0.0 (0.0%)	8.3 (48.4%)	3.0 (17.5%)	0.0 (0.0%)	5.7 (33.2%)	6.0 (35.1%)	<0.1 (0.1%)	11.1 (64.8%)
平成15年度	3.9	0.5 (13.3%)	0.0 (0.0%)	0.0 (0.0%)	2.8 (71.4%)	<0.1 (0.3%)	0.0 (0.0%)	0.6 (15.1%)	0.2 (5.9%)	0.5 (13.3%)	3.1 (80.8%)
平成18年度	5.4	0.1 (2.2%)	0.0 (0.0%)	0.3 (6.0%)	4.3 (80.6%)	0.3 (6.0%)	0.0 (0.0%)	0.3 (5.2%)	0.4 (7.7%)	0.4 (8.2%)	4.5 (84.2%)
平成21年度	7.0	0.0 (0.0%)	0.0 (0.0%)	<0.1 (1.2%)	5.4 (77.8%)	0.1 (1.8%)	1.3 (19.2%)	0.0 (0.0%)	1.7 (25.0%)	<0.1 (1.2%)	5.1 (73.7%)
平成26年度	11.9	1.2 (10.2%)	0.0 (0.0%)	0.1 (1.2%)	3.7 (30.7%)	0.4 (3.4%)	<0.1 (0.6%)	6.4 (53.9%)	3.1 (26.1%)	0.1 (1.2%)	8.7 (72.7%)

(単位:千人)

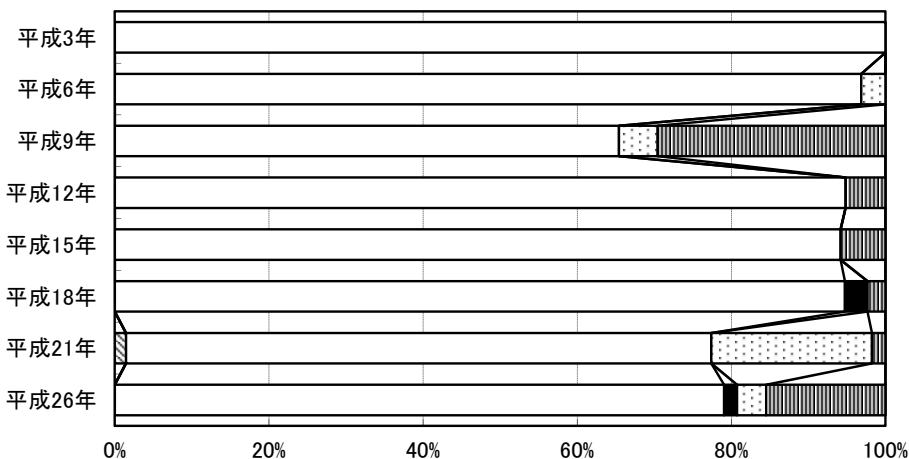
ふんがわ
109. 普久川ダム

ダム諸元			
湖名	ふんがーこ	堤高	41.5m
	フンガー湖	湛水面積	31ha
形式	重力式コンクリートダム	総貯水量	3,050,000m3
使用目的	FNWI		

年間利用者数の推移(千人)



利用形態別利用率の推移



□スポーツ □釣り □ボート □散策 ■野外活動 □施設利用 □その他

ダム湖及び周辺の利用状況

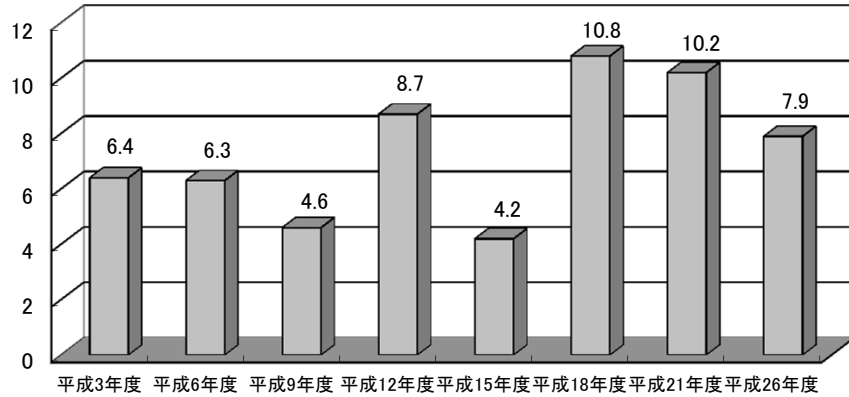
年度	総数	利用形態区分							利用場所別		
		スポーツ	釣り	ボート	散策	野外活動	施設利用	その他	ダム	湖面	湖畔
平成3年度	8.5	0.0 (0.0%)	0.0 (0.0%)	0.0 (0.0%)	8.5 (100.0%)	-	-	0.0 (0.0%)	5.6 (65.5%)	0.0 (0.0%)	2.9 (34.5%)
平成6年度	8.7	0.0 (0.0%)	0.0 (0.0%)	0.0 (0.0%)	8.4 (96.8%)	0.0 (0.0%)	0.3 (3.2%)	0.0 (0.0%)	1.1 (12.2%)	0.0 (0.0%)	7.6 (87.8%)
平成9年度	9.1	0.0 (0.0%)	0.0 (0.0%)	0.0 (0.0%)	5.9 (65.4%)	0.0 (0.0%)	0.5 (5.0%)	2.7 (29.6%)	0.0 (0.0%)	0.0 (0.0%)	9.1 (100.0%)
平成12年度	11.8	0.0 (0.0%)	0.0 (0.0%)	0.0 (0.0%)	11.1 (94.8%)	0.0 (0.0%)	0.0 (0.0%)	0.6 (5.2%)	0.0 (0.0%)	0.0 (0.0%)	11.8 (100.0%)
平成15年度	5.5	0.0 (0.0%)	0.0 (0.0%)	0.0 (0.0%)	5.2 (94.2%)	0.0 (0.0%)	0.0 (0.0%)	0.3 (5.8%)	0.0 (0.0%)	0.0 (0.0%)	5.5 (100.0%)
平成18年度	14.3	0.0 (0.0%)	0.0 (0.0%)	0.0 (0.0%)	13.5 (94.7%)	0.4 (2.9%)	0.0 (0.0%)	0.3 (2.3%)	0.0 (0.0%)	0.0 (0.0%)	14.3 (100.0%)
平成21年度	17.4	0.3 (1.4%)	0.0 (0.0%)	0.0 (0.0%)	13.2 (76.0%)	0.0 (0.0%)	3.6 (20.9%)	0.3 (1.7%)	0.0 (0.0%)	0.0 (0.0%)	17.4 (100.0%)
平成26年度	12.0	0.0 (0.0%)	0.0 (0.0%)	0.0 (0.0%)	9.5 (79.1%)	0.2 (1.7%)	0.5 (3.8%)	1.9 (15.5%)	0.4 (3.6%)	0.0 (0.0%)	11.5 (96.4%)

(単位:千人)

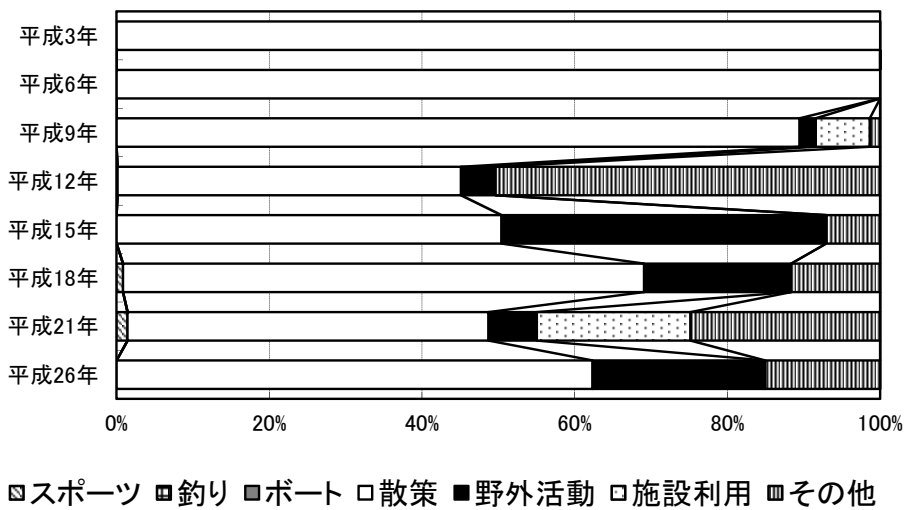
あらかわ
110. 新川ダム

ダム諸元			
湖名	あらかわこ	堤高	44.5m
	新川湖	湛水面積	16ha
形式	重力式コンクリートダム	総貯水量	1,650,000m ³
使用目的	FNWI		

年間利用者数の推移(千人)



利用形態別利用率の推移



ダム湖及び周辺の利用状況

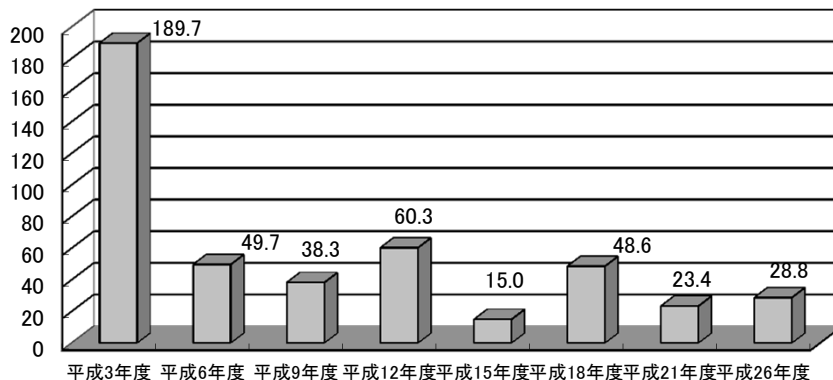
年度	総数	利用形態区分							利用場所別		
		スポーツ	釣り	ボート	散策	野外活動	施設利用	その他	ダム	湖面	湖畔
平成3年度	6.4	0.0 (0.0%)	0.0 (0.0%)	0.0 (0.0%)	6.4 (100.0%)	-	-	0.0 (0.0%)	4.9 (75.8%)	0.0 (0.0%)	1.6 (24.2%)
平成6年度	6.3	0.0 (0.0%)	0.0 (0.0%)	0.0 (0.0%)	6.3 (100.0%)	0.0 (0.0%)	0.0 (0.0%)	0.0 (0.0%)	4.2 (65.5%)	0.0 (0.0%)	2.2 (34.5%)
平成9年度	4.6	0.0 (0.0%)	0.0 (0.0%)	0.0 (0.0%)	4.1 (89.4%)	<0.1 (2.1%)	0.3 (7.1%)	<0.1 (1.3%)	1.5 (33.1%)	0.0 (0.0%)	3.1 (66.9%)
平成12年度	8.7	<0.1 (0.1%)	0.0 (0.0%)	0.0 (0.0%)	3.9 (45.0%)	0.4 (4.5%)	0.0 (0.0%)	4.4 (50.4%)	4.6 (53.5%)	0.0 (0.0%)	4.0 (46.5%)
平成15年度	4.2	0.0 (0.0%)	0.0 (0.0%)	0.0 (0.0%)	2.1 (50.4%)	1.8 (42.5%)	0.0 (0.0%)	0.3 (7.1%)	<0.1 (0.9%)	0.0 (0.0%)	4.2 (99.1%)
平成18年度	10.8	<0.1 (0.8%)	0.0 (0.0%)	0.0 (0.0%)	7.4 (68.2%)	2.1 (19.2%)	0.0 (0.0%)	1.3 (11.7%)	1.7 (15.2%)	0.0 (0.0%)	9.2 (84.8%)
平成21年度	10.2	0.1 (1.4%)	0.0 (0.0%)	0.0 (0.0%)	4.8 (47.3%)	0.6 (6.3%)	2.1 (20.1%)	2.5 (24.9%)	3.8 (37.3%)	0.0 (0.0%)	6.4 (62.7%)
平成26年度	7.9	0.0 (0.0%)	0.0 (0.0%)	0.0 (0.0%)	4.9 (62.3%)	1.8 (22.6%)	0.0 (0.0%)	1.2 (15.1%)	0.5 (6.5%)	0.0 (0.0%)	7.4 (93.5%)

(単位:千人)

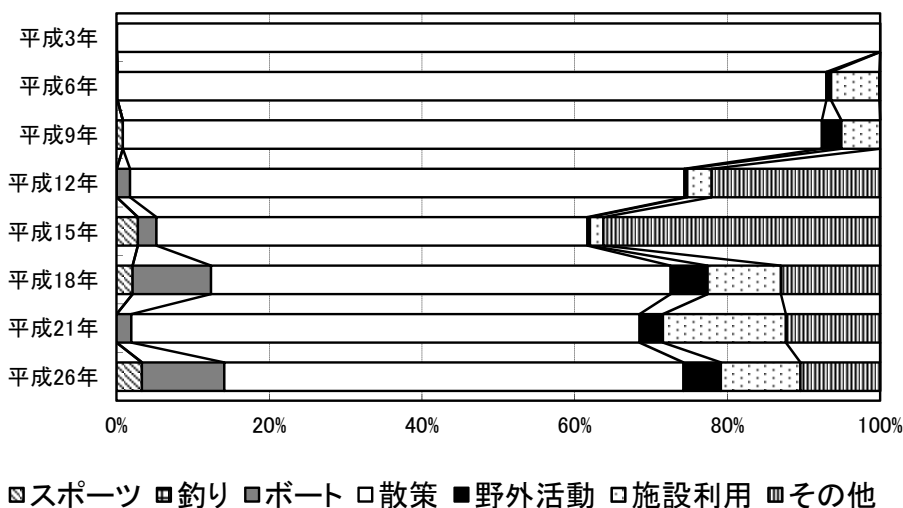
ふくち
111. 福地ダム

ダム諸元			
湖名	ふくがみこ	堤高	91.7m
	福上湖	湛水面積	254ha
形式	ロックフィルダム	総貯水量	55,000,000m ³
使用目的	FNWI		

年間利用者数の推移(千人)



利用形態別利用率の推移



ダム湖及び周辺の利用状況

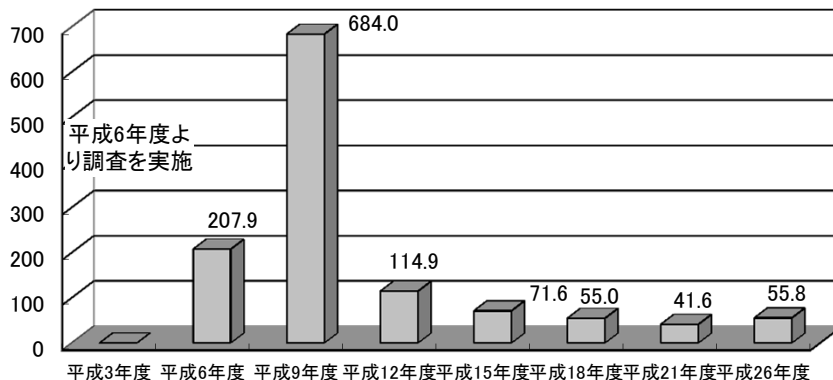
年度	総数	利用形態区分							利用場所別		
		スポーツ	釣り	ボート	散策	野外活動	施設利用	その他	ダム	湖面	湖畔
平成3年度	189.7	0.1 (0.1%)	0.0 (0.0%)	0.0 (0.0%)	189.6 (99.9%)	- (0.0%)	- (0.0%)	0.0 (0.0%)	15.3 (8.1%)	0.0 (0.0%)	174.4 (91.9%)
平成6年度	49.7	<0.1 (0.1%)	<0.1 (0.0%)	0.0 (0.0%)	46.1 (92.8%)	0.3 (0.6%)	3.1 (6.3%)	<0.1 (0.1%)	15.4 (31.1%)	0.0 (0.0%)	34.3 (68.9%)
平成9年度	38.3	0.3 (0.8%)	0.0 (0.0%)	0.0 (0.0%)	35.1 (91.5%)	1.0 (2.6%)	1.9 (5.1%)	0.0 (0.0%)	15.0 (39.0%)	0.0 (0.0%)	23.4 (61.0%)
平成12年度	60.3	<0.1 (0.0%)	0.0 (0.0%)	1.0 (1.7%)	43.8 (72.6%)	0.2 (0.4%)	1.9 (3.2%)	13.3 (22.1%)	21.6 (35.8%)	1.0 (1.7%)	37.7 (62.5%)
平成15年度	15.0	0.4 (2.8%)	0.0 (0.0%)	0.4 (2.4%)	8.5 (56.4%)	<0.1 (0.3%)	0.3 (1.8%)	5.4 (36.3%)	6.7 (44.6%)	0.7 (4.9%)	7.6 (50.5%)
平成18年度	48.6	1.0 (2.1%)	0.0 (0.0%)	5.0 (10.3%)	29.3 (60.2%)	2.4 (4.8%)	4.7 (9.6%)	6.3 (13.0%)	15.9 (32.8%)	5.9 (12.1%)	26.8 (55.1%)
平成21年度	23.4	0.0 (0.0%)	0.0 (0.0%)	0.5 (1.9%)	15.6 (66.6%)	0.7 (3.1%)	3.8 (16.1%)	2.9 (12.4%)	4.6 (19.6%)	0.7 (3.2%)	18.1 (77.2%)
平成26年度	28.8	1.0 (3.3%)	0.0 (0.0%)	3.1 (10.8%)	17.3 (60.1%)	1.4 (4.9%)	3.0 (10.4%)	3.0 (10.5%)	9.5 (33.0%)	3.5 (12.3%)	15.7 (54.7%)

(単位:千人)

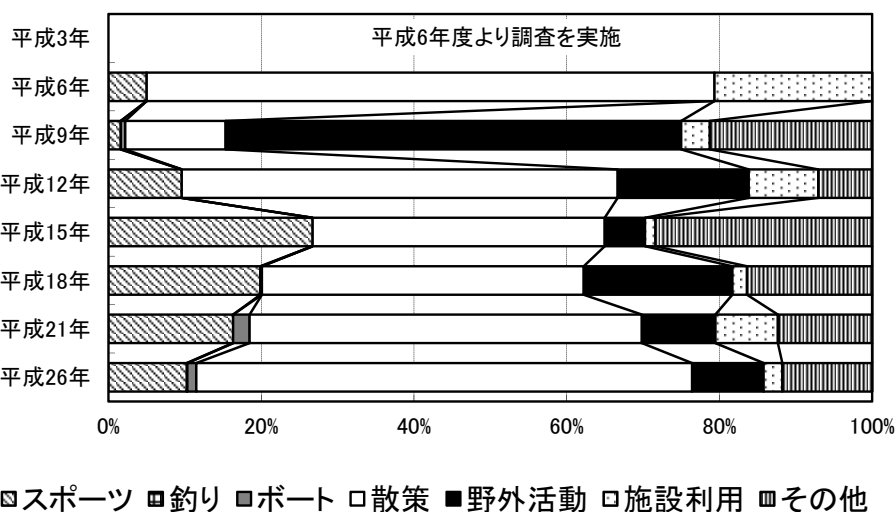
かなな
112. 漢那ダム

ダム諸元			
湖名	かななこ	堤高	45.0m
	かなな湖	湛水面積	55ha
形式	重力式コンクリートダム・フィルダム複合ダム	総貯水量	8,200,000m ³
使用目的	FNAW		

年間利用者数の推移(千人)



利用形態別利用率の推移



ダム湖及び周辺の利用状況

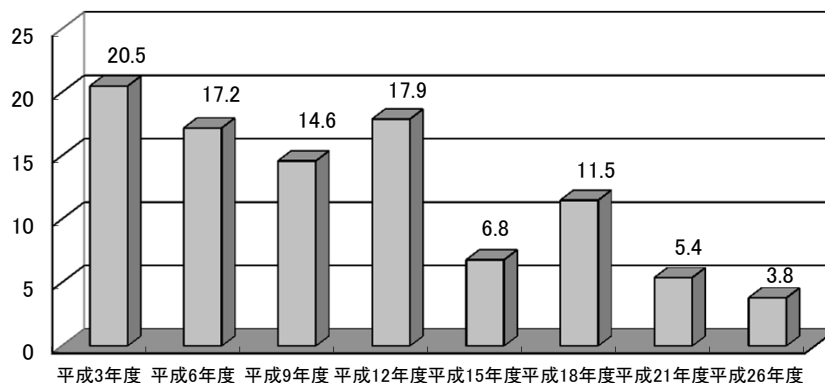
年度	総数	利用形態区分							利用場所別		
		スポーツ	釣り	ボート	散策	野外活動	施設利用	その他	ダム	湖面	湖畔
平成3年度	-	-	-	-	-	-	-	-	-	-	-
平成6年度	207.9	10.4 (5.0%)	0.0 (0.0%)	0.0 (0.0%)	154.6 (74.4%)	0.0 (0.0%)	42.9 (20.7%)	0.0 (0.0%)	23.1 (11.1%)	0.9 (0.4%)	184.0 (88.5%)
平成9年度	684.0	10.9 (1.6%)	0.0 (0.0%)	4.0 (0.6%)	89.9 (13.1%)	408.0 (59.7%)	25.7 (3.8%)	145.4 (21.3%)	0.0 (0.0%)	9.9 (1.4%)	674.1 (98.6%)
平成12年度	114.9	11.0 (9.6%)	0.0 (0.0%)	0.0 (0.0%)	65.6 (57.1%)	19.7 (17.2%)	10.5 (9.1%)	8.1 (7.1%)	0.2 (0.2%)	0.1 (0.1%)	114.6 (99.7%)
平成15年度	71.6	19.1 (26.7%)	0.0 (0.0%)	0.0 (0.0%)	27.4 (38.3%)	3.8 (5.3%)	1.0 (1.3%)	20.3 (28.4%)	7.2 (10.0%)	6.8 (9.4%)	57.7 (80.6%)
平成18年度	55.0	10.9 (19.9%)	0.1 (0.2%)	0.0 (0.0%)	23.2 (42.2%)	10.7 (19.5%)	1.1 (1.9%)	9.0 (16.4%)	9.6 (17.4%)	8.7 (15.7%)	36.8 (66.8%)
平成21年度	41.6	6.8 (16.3%)	0.0 (0.0%)	0.9 (2.2%)	21.4 (51.4%)	4.0 (9.6%)	3.4 (8.2%)	5.1 (12.4%)	12.0 (28.9%)	1.1 (2.7%)	28.5 (68.5%)
平成26年度	55.8	5.7 (10.2%)	<0.1 (0.1%)	0.7 (1.2%)	36.2 (64.9%)	5.2 (9.4%)	1.4 (2.4%)	6.6 (11.8%)	6.7 (12.1%)	0.7 (1.2%)	48.4 (86.7%)

(単位:千人)

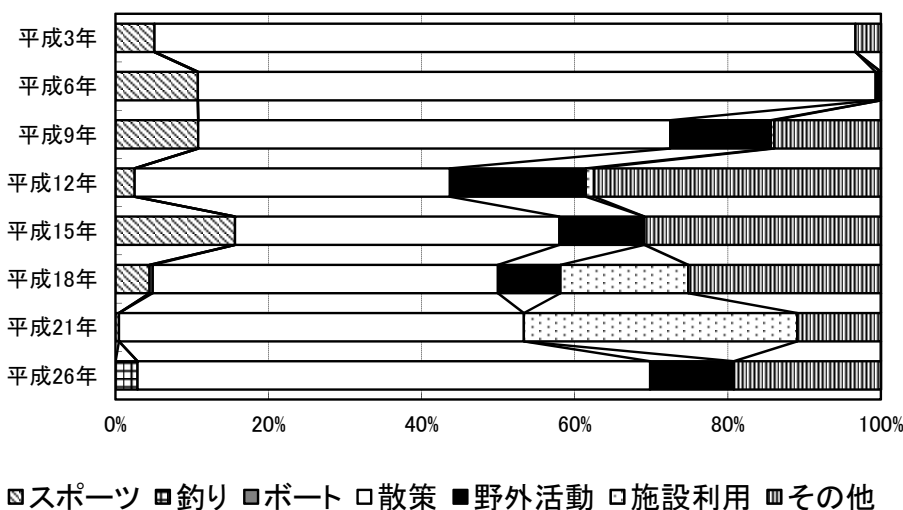
べのき
113. 辺野喜ダム

ダム諸元			
湖名	いじゅうのこ	堤高	42.0m
	伊集の湖	湛水面積	50ha
形式	重力式コンクリートダム・フィルダム複合ダム	総貯水量	4,500,000m ³
使用目的	FNWI		

年間利用者数の推移(千人)



利用形態別利用率の推移



ダム湖及び周辺の利用状況

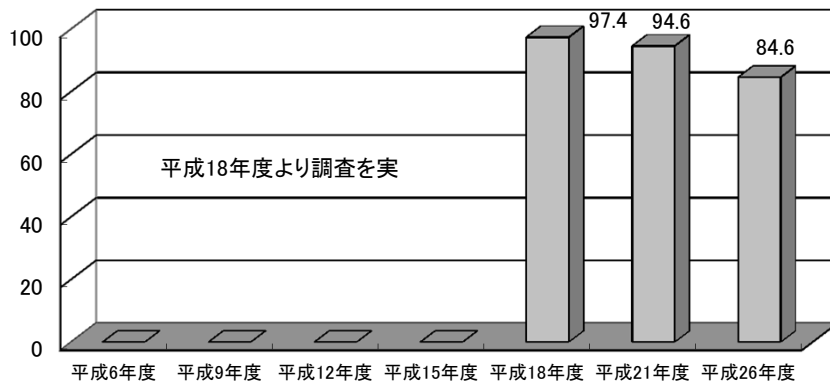
年度	総数	利用形態区分							利用場所別		
		スポーツ	釣り	ボート	散策	野外活動	施設利用	その他	ダム	湖面	湖畔
平成3年度	20.5	1.0 (5.1%)	0.0 (0.0%)	0.0 (0.0%)	18.8 (91.6%)	- (0.0%)	- (0.0%)	0.7 (3.3%)	9.1 (44.5%)	0.0 (0.0%)	11.4 (55.5%)
平成6年度	17.2	1.9 (10.7%)	0.0 (0.0%)	0.0 (0.0%)	15.2 (88.5%)	0.1 (0.7%)	0.0 (0.0%)	0.0 (0.0%)	9.1 (52.6%)	0.0 (0.0%)	8.2 (47.4%)
平成9年度	14.6	1.6 (10.8%)	0.0 (0.0%)	0.0 (0.0%)	9.0 (61.7%)	1.9 (13.1%)	<0.1 (0.4%)	2.0 (14.0%)	6.0 (41.0%)	0.0 (0.0%)	8.6 (59.0%)
平成12年度	17.9	0.4 (2.5%)	0.0 (0.0%)	0.0 (0.0%)	7.4 (41.2%)	3.2 (17.8%)	0.2 (1.1%)	6.7 (37.5%)	9.1 (51.2%)	0.0 (0.0%)	8.7 (48.8%)
平成15年度	6.8	1.1 (15.6%)	0.0 (0.0%)	0.0 (0.0%)	2.9 (42.4%)	0.8 (11.1%)	0.0 (0.0%)	2.1 (30.9%)	2.6 (38.1%)	0.5 (7.8%)	3.7 (54.1%)
平成18年度	11.5	0.5 (4.4%)	0.0 (0.0%)	<0.1 (0.4%)	5.2 (45.1%)	0.9 (8.2%)	1.9 (16.7%)	2.9 (25.2%)	6.3 (54.4%)	<0.1 (0.4%)	5.2 (45.2%)
平成21年度	5.4	<0.1 (0.4%)	0.0 (0.0%)	0.0 (0.0%)	2.9 (52.9%)	0.0 (0.0%)	1.9 (35.7%)	0.6 (10.9%)	2.8 (51.2%)	0.0 (0.0%)	2.6 (48.8%)
平成26年度	3.8	0.0 (0.0%)	0.1 (2.9%)	0.0 (0.0%)	2.6 (67.0%)	0.4 (10.9%)	0.0 (0.0%)	0.7 (19.2%)	1.8 (47.6%)	0.1 (2.9%)	1.9 (49.5%)

(単位:千人)

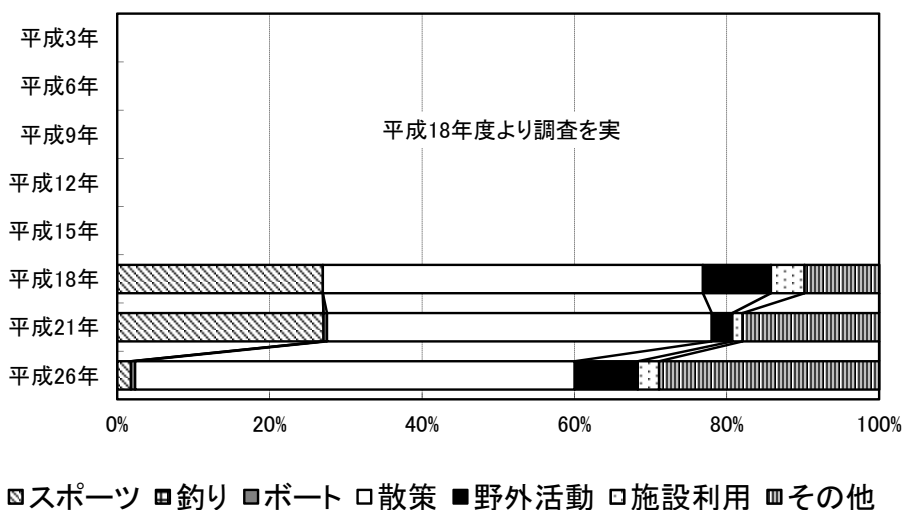
はねじ
114. 羽地ダム

ダム諸元			
湖名	あけみおこ	堤高	66.5m
	あけみお湖	湛水面積	115ha
形式	ロックフィルダム	総貯水量	19,800,000m ³
使用目的	FNAW		

年間利用者数の推移(千人)



利用形態別利用率の推移



ダム湖及び周辺の利用状況

年度	総数	利用形態区分							利用場所別		
		スポーツ	釣り	ボート	散策	野外活動	施設利用	その他	ダム	湖面	湖畔
平成3年度	-	-	-	-	-	-	-	-	-	-	-
平成6年度	-	-	-	-	-	-	-	-	-	-	-
平成9年度	-	-	-	-	-	-	-	-	-	-	-
平成12年度	-	-	-	-	-	-	-	-	-	-	-
平成15年度	-	-	-	-	-	-	-	-	-	-	-
平成18年度	97.4	26.3 (27.0%)	0.0 (0.0%)	0.0 (0.0%)	48.6 (49.9%)	8.7 (8.9%)	4.3 (4.4%)	9.5 (9.8%)	81.4 (83.6%)	0.4 (0.4%)	15.5 (16.0%)
平成21年度	94.6	25.6 (27.1%)	0.0 (0.0%)	0.4 (0.5%)	47.8 (50.5%)	2.5 (2.7%)	1.3 (1.4%)	17.0 (17.9%)	61.3 (64.8%)	0.4 (0.5%)	32.9 (34.8%)
平成26年度	84.6	1.5 (1.8%)	0.0 (0.0%)	0.5 (0.5%)	48.8 (57.7%)	7.0 (8.3%)	2.4 (2.8%)	24.4 (28.9%)	41.9 (49.6%)	13.4 (15.9%)	29.2 (34.5%)

(単位:千人)

IV. 資料編

本章では、「平成 26 年度 ダム湖利用実態調査」の調査結果のうち、以下の項目について整理した。

1. 年間ダム湖利用者数一覧表
2. 年間ダム湖利用者数順位表
3. イベント等実施状況一覧表
4. 開催されたイベント一覧表
5. 各調査実施日の実測値一覧表
6. ダム別の施設一覧表
7. ダム別の施設利用者数一覧表

◇データの収集方法について

なお、上述の「5. 各調査実施日の実測値一覧表」「7. ダム別の施設利用者数一覧表」の結果は、以下の調査の結果（実測値）である。

項目	出典	調査方法
「5. 各調査実施日の実測値一覧表」	利用者カウント調査	7日間の調査日における目視による利用者数のカウント調査
「7. ダム別の施設利用者数一覧表」	施設利用者数調査	周辺施設の管理者への聞き取り調査

年間ダム利用者数一覧表 (1/3)

地方名	ダム名	利用形態別 (人)							利用場所別 (人)				合計 (人)	イベント参加人数 (人)	
		スポーツ	釣り	ボート	散策	その他			ダム	湖面	湖畔				
						野外活動	施設利用	その他				小計			
北海道	岩尾内ダム	1,557	1,737	834	7,979	14,202	2,490	1,600	18,293	1,481	4,035	24,884	30,399	210	
	鹿ノ子ダム	226	6,512	13	2,732	654	44	1,733	2,431	1,694	6,857	3,362	11,913	298	
	大雪ダム	12	216	0	5,948	4,508	64	6,104	10,676	9,333	251	7,268	16,851	0	
	金山ダム	7,650	17,664	82	35,653	52,792	90,172	21,182	164,748	8,682	28,579	188,536	225,797	10,000	
	桂沢ダム	12,768	0	0	37,077	16,444	14,687	3,152	34,284	17,508	122	66,498	84,128	5,465	
	瀧川ダム	1,382	2,045	0	48,648	4,003	2,224	9,310	15,537	8,159	2,045	57,408	67,612	266	
	豊平峡ダム	0	119	0	54,999	0	285	0	285	18,599	84	36,721	55,404	227	
	定山溪ダム	462	1,230	0	41,631	210	0	1,343	1,553	23	1,305	43,547	44,876	0	
	美利河ダム	1,240	0	0	4,315	61	1,000	122	1,183	3,191	0	3,547	6,738	1,000	
	土勝ダム	0	762	0	2,954	169	47	3,728	3,943	2,409	5,250	7,660	7,660	0	
	二風谷ダム	7,258	20	0	16,487	25,495	31,815	12,678	69,988	1,063	140	92,550	93,753	13,200	
	礼内川ダム	169	5,112	0	4,668	37	366	1,361	1,764	2,506	5,112	4,094	11,713	0	
	滝里ダム	20,086	186	192	7,004	11,346	5,390	4,173	20,910	3,016	1,337	44,024	48,378	194	
	留語ダム	256	0	0	1,327	73	80	61	214	891	20	886	1,796	100	
	忠別ダム	1,276	3,765	163	41,144	1,873	0	3,837	5,710	2,111	4,663	45,283	52,057	673	
	小計	54,340	39,370	1,283	312,565	131,866	149,266	70,385	351,517	78,257	56,960	623,857	759,075	31,633	
	東北	浅瀬石川ダム	1,583	82	288	131,365	8,797	10,439	16,546	35,782	3,300	369	165,431	169,100	109,966
		四十四田ダム	12,638	11,315	1,590	57,752	5,718	12,580	21,505	39,804	66,175	10,173	46,751	123,099	4,506
		御所ダム	132,592	6,276	7,425	170,027	21,299	573,164	107,818	702,281	8,215	22,618	987,768	1,018,601	128,667
		田瀬ダム	3,879	4,117	1,665	12,622	2,006	21,376	33,206	56,589	2,880	9,134	66,858	78,872	25,014
湯田ダム		18,224	76	1,271	25,325	7,205	12,372	21,571	41,014	7,126	3,162	75,622	85,910	16,467	
胆沢ダム(右淵ダム)		84,890	0	0	49,223	872	16,954	15,397	33,223	113,062	0	54,275	167,336	0	
鳴子ダム		280	309	0	16,418	9,067	0	2,432	11,498	20,583	1,205	6,717	28,504	5,741	
釜房ダム		8,954	7,421	0	25,836	860	85,554	164,930	251,345	13,915	12,367	267,274	293,556	143,574	
七ヶ宿ダム		7,933	7,130	651	206,653	2,912	142,973	8,837	154,721	69,665	8,676	298,748	377,088	7,560	
玉川ダム		325	20	0	42,119	366	4,247	2,032	6,665	24,436	20	24,673	49,129	248	
白川ダム		18,125	198	195	16,067	13,540	21,944	20,334	55,818	11,037	440	78,926	90,404	7,050	
寒河江ダム		5,958	47	0	143,268	4,474	50,558	7,021	62,034	12,931	5,933	192,443	211,306	1,850	
三春ダム		5,584	19,754	41	70,838	5,601	206,253	8,693	220,547	46,197	19,987	250,580	316,764	16,545	
月山ダム		387	0	0	23,459	209	3,817	6,772	10,798	6,868	0	27,776	34,644	1,035	
楢上川ダム		6,173	23	427	39,548	25,365	6,606	21,880	53,851	32,207	3,367	64,448	100,022	4,093	
森吉山ダム		285	87	101	6,123	531	18,035	5,377	23,943	20,806	384	9,348	30,538	2,101	
長井ダム		236	166	561	11,570	793	16,119	16,911	33,824	14,331	727	31,298	46,356	1,297	
小計		308,044	57,020	14,215	1,048,214	109,615	1,202,837	481,285	1,793,737	473,736	98,561	2,648,934	3,221,231	475,714	
関東		矢木沢ダム	793	7,903	7,214	10,956	0	6,949	4,295	11,243	9,178	16,149	12,781	38,109	1,400
		藤原ダム	19,127	230	183	7,021	1,294	6,195	1,734	9,223	4,489	4,453	26,842	35,784	3,330
	奈良屋ダム	10,278	2,407	4,699	29,608	3,954	10,539	8,035	22,528	20,151	15,635	33,734	69,521	1,206	
	相模ダム	3,531	1,877	433	15,279	36,316	481	18,550	55,347	5,173	7,945	63,349	76,467	10,250	
	蘭原ダム	875	3,754	0	4,600	832	19,200	4,068	24,101	1,574	3,990	27,766	33,330	19,200	
	品木ダム	89	0	0	3,209	23	0	1,837	1,861	0	5,159	5,159	0	0	
	下久保ダム	3,182	28,278	5,028	71,093	1,602	25,656	9,083	36,341	37,080	36,432	70,411	143,923	2,359	
	草木ダム	8,753	1,874	271	111,430	544	251,663	502	252,709	14,324	2,238	358,475	375,037	18,600	
	川俣ダム	773	2,295	23	25,270	1,445	8,010	8,336	18,336	6,289	3,452	36,957	46,698	922	
	川治ダム	751	4,394	0	29,095	399	7,673	5,092	13,164	17,677	4,534	25,193	47,403	520	
	五十里ダム	8,299	775	187	59,826	12,145	225,343	46,067	283,555	9,795	1,079	341,768	352,641	33,924	
	二瀬ダム	601	0	0	20,461	23	738	27,326	28,087	3,384	9,614	36,151	49,150	0	
	浦山ダム	2,393	8,169	105	41,529	5,281	6,972	8,878	21,131	29,280	10,788	33,260	73,327	950	
	菅ヶ瀬ダム	50,171	2,509	13,638	825,078	38,953	710,758	331,694	1,081,405	121,637	34,558	1,816,606	1,972,801	344,648	
	滝沢ダム	13,893	2,111	0	64,322	3,152	13,420	3,799	20,371	53,443	2,111	45,143	100,697	500	
	小計	123,509	66,576	31,781	1,318,779	105,964	1,294,469	478,969	1,879,402	333,475	152,977	2,933,595	3,420,047	437,809	

年間ダム利用者数一覧表 (2/3)

地方名	ダム名	利用形態別 (人)							利用場所別 (人)				合計 (人)	イベント 参加人数 (人)	
		スポーツ	釣り	ボート	散策	その他			ダム	湖面	湖畔				
						野外活動	施設利用	その他				小計			
北陸	大石ダム	769	0	0	3,471	13,550	5,703	2,992	22,245	2,626	87	23,772	26,485	2,565	
	大川ダム	474	154	0	8,592	968	1,888	6,151	9,007	364	1,434	16,430	18,228	527	
	大町ダム	235	12	139	22,364	1,196	1,997	1,454	4,647	2,097	151	25,149	27,397	400	
	三國川ダム	8,753	0	0	44,402	2,756	4,658	20,914	28,328	23,263	576	57,644	81,483	1,512	
	手取川ダム	1,650	0	0	7,558	128	963	9,851	10,942	1,081	1,037	18,032	20,150	0	
	宇奈月ダム	742	0	117	15,884	218	14,851	16,417	16,417	2,703	175	30,282	33,160	0	
	磯川ダム	1,807	604	107	239	2,089	934	938	3,961	946	1,424	4,348	6,717	498	
	小計	14,430	770	363	102,509	20,905	30,994	43,649	95,548	33,079	4,884	175,657	213,619	5,502	
	中部	美和ダム	13,958	3,684	41	11,556	7,301	233	3,126	10,660	7,155	6,929	25,815	39,899	0
		小笠ダム	37	8,331	328	2,385	6,993	4,306	11,511	12,810	4,576	7,532	11,784	23,891	221
		新豊根ダム	1,204	349	0	2,335	1,018	6,896	1,210	9,124	1,001	349	11,662	13,012	887
		矢作ダム	3,014	4,695	0	12,561	349	7,298	2,579	10,236	6,889	4,834	18,773	30,496	680
		味増川ダム	3,256	708	0	2,209	162	2,718	3,050	5,930	3,451	1,377	7,276	12,103	2,244
		丸山ダム	1,977	1,350	122	27,437	11,698	3,579	4,720	19,996	1,875	3,416	45,592	50,884	0
阿木川ダム		5,525	7,901	2,240	36,200	5,242	36,668	11,059	52,969	5,462	13,924	85,449	104,835	0	
岩屋ダム		264	3,035	0	88,275	5,305	72,140	1,907	79,352	31,103	3,035	136,788	170,925	0	
横山ダム		2,112	3,785	73	21,453	558	26,742	12,486	39,786	3,207	5,402	58,599	67,208	4,812	
蓮山ダム		2,311	1,631	0	9,201	3,058	12,639	1,560	17,258	5,323	1,904	23,174	30,401	941	
長島ダム		2,508	579	47	42,506	9,463	34,187	12,517	56,166	46,693	2,197	52,916	101,806	3,554	
小里川ダム		562	169	0	61,832	64	23,319	5,092	28,475	86,161	146	4,731	91,039	4,327	
徳小計		36,727	36,216	2,851	348,406	51,387	231,550	69,383	352,300	228,884	51,043	496,573	776,501	18,831	
近畿		天ヶ瀬ダム	113,126	9,522	652	51,566	24,866	1,099	69,441	95,406	6,996	13,030	247,546	270,272	27,306
	高山ダム	10,049	15,327	35	17,996	32,628	769	7,452	40,849	480	15,767	68,009	84,256	3,500	
	菅運寺ダム	5,948	8,144	621	14,021	1,664	3,001	4,664	4,664	7,395	8,785	17,218	33,397	600	
	牽生ダム	4,739	20,150	0	36,419	37,398	2,625	8,031	48,094	19,895	20,150	69,316	109,361	6,000	
	布目ダム	4,926	44,808	47	10,523	2,931	991	535	4,457	500	44,629	19,631	64,760	2,209	
	一庫ダム	20,647	10,325	250	94,801	36,746	3,251	11,455	51,451	884	21,403	155,187	177,474	3,000	
	猿谷ダム	12	4,390	0	13,252	122	916	834	1,872	11,646	4,390	3,490	19,527	0	
	九頭竜ダム	1,224	471	930	19,536	5,265	3,475	20,565	29,305	19,350	2,298	29,818	51,466	514	
	真名川ダム	0	0	0	3,656	11,186	587	5,509	17,281	6,243	0	14,694	20,937	208	
	日吉ダム	8,201	2,791	20	39,490	83,947	257,598	15,944	357,489	7,195	11,371	389,424	407,990	24,065	
	比奈和ダム	1,793	10,123	0	17,347	17,667	7,310	24,978	24,978	2,428	13,924	37,888	54,240	300	
	小計	170,662	126,052	2,554	318,605	254,419	271,312	150,076	675,806	85,711	155,747	1,052,221	1,293,679	67,702	
	中国	曹沢ダム	81	23	0	6,495	58	0	1,383	1,441	1,831	23	6,187	8,041	0
		土師ダム	76,847	1,536	309	41,661	33,569	57,404	24,732	115,704	4,217	4,046	227,795	236,058	28,050
龍栄ダム		20,097	16,190	403	22,279	37,707	20,009	16,366	74,082	4,463	18,699	109,889	133,050	4,500	
高地川ダム		1,207	750	0	3,050	23,449	12	11,618	35,079	1,121	9,519	29,446	40,086	0	
八田原ダム		854	2,581	58	13,943	36,353	34,039	22,251	92,644	3,666	19,472	86,942	110,080	333	
福井ダム		984	64	34	62,510	13,887	49,713	5,741	69,340	39,402	4,495	89,036	132,932	2,071	
吉田ダム		2,734	404	244	62,544	3,290	60,253	7,062	70,605	7,923	3,936	124,672	136,531	22,202	
吹野ダム		16,909	7,642	419	9,917	869	12,137	6,248	19,254	1,391	9,469	40,282	51,142	842	
志津見ダム		375	0	0	9,070	10,032	16,630	225	26,887	7,659	0	28,673	36,332	10,000	
小計		120,088	29,191	1,468	228,468	159,215	250,196	95,625	505,037	71,673	69,659	742,921	884,252	67,998	

年間ダム利用者数一覧表 (3/3)

地方名	ダム名	利用形態別 (人)							利用場所別 (人)				合計 (人)	イベント参加人数 (人)	
		スポーツ	釣り	ボート	散策	その他			ダム	湖面	湖畔				
						野外活動	施設利用	その他				小計			
四国	早明浦ダム	4,908	5,926	573	26,880	711	13,091	5,063	18,865	12,824	7,717	36,611	57,152	1,281	
	柳田ダム	8,769	1,869	1,258	15,602	927	1,748	4,775	7,449	4,102	6,354	24,492	34,948	0	
	柳瀬ダム	2,848	9,011	203	6,933	1,719	10,967	17,564	30,251	2,732	11,710	34,803	49,245	5,750	
	新豊ダム	0	1,819	0	1,310	0	12	12,613	12,624	536	1,559	13,658	15,753	0	
	石手川ダム	2,117	4,603	122	41,171	2,943	1,285	11,910	16,139	39,833	14,125	10,194	64,152	946	
	野村ダム	3,893	13,019	145	45,220	5,657	66,654	19,679	91,990	14,814	12,869	124,583	154,267	25,528	
	大渡ダム	1,173	3,569	0	21,073	662	203	308	1,173	3,113	3,826	20,050	26,988	0	
	中筋川ダム	4,309	639	0	6,409	93	2,841	5,713	8,647	7,855	5,071	7,078	20,003	2,800	
	富郷ダム	58	12	0	6,874	0	2,640	613	3,254	3,522	12	6,664	10,197	450	
	長安口ダム	1,231	1,724	0	17,558	61	2,092	1,531	3,684	185	1,989	22,023	24,197	150	
	鹿野川ダム	4,032	9,549	427	8,723	183	187	168	538	0	11,711	11,558	23,269	300	
	小計	33,337	51,740	2,728	197,752	12,956	101,720	79,938	194,614	89,515	76,943	313,712	480,171	37,205	
	九州	耶麻渡ダム	5,257	2,234	0	54,924	410	10,230	3,236	13,875	27,587	7,845	40,858	76,290	2,508
		松原ダム	4,382	6,310	187	129,631	51,298	17,173	23,349	91,819	13,622	7,690	211,017	232,329	50,950
		下釜ダム	850	7,017	12	6,906	1,145	3,671	7,637	12,453	3,079	7,145	17,013	27,237	1,430
		寺内ダム	16,894	8,070	128	33,513	7,481	55,593	14,760	77,834	2,984	8,276	125,178	136,438	18,431
		藤木ダム	4,347	0	0	2,029	1,604	244	9,743	11,591	0	4,287	12,149	16,435	0
緑川ダム		22,616	3,797	0	4,266	35,111	553	448	36,112	8,382	4,858	55,551	66,791	3,427	
鶴田ダム		1,074	2,878	991	92,513	1,526	10,347	71,316	83,188	17,278	5,747	157,619	180,643	50,366	
竜門ダム		20,970	15,000	10,923	34,178	5,345	5,037	6,234	16,616	16,172	46,725	34,789	97,687	7,234	
嘉瀬川ダム		26,902	1,112	3,211	60,734	473	128,708	16,749	145,930	10,903	9,305	217,681	237,889	1,707	
小計		103,291	46,418	15,452	418,694	104,392	231,555	153,471	489,417	100,008	101,878	869,855	1,071,740	136,053	
沖縄		安波ダム	1,220	0	140	3,658	402	67	6,429	6,898	3,115	140	8,661	11,916	207
		普久川ダム	0	0	0	9,468	201	451	1,855	2,507	426	0	11,549	11,975	0
		新川ダム	0	0	0	4,901	1,778	0	1,186	2,964	509	0	7,356	7,865	0
		福地ダム	954	0	3,100	17,287	1,412	2,991	3,008	7,411	9,483	3,548	15,721	28,752	1,254
		渡那ダム	5,719	35	658	36,224	5,229	1,366	6,566	13,161	6,746	658	48,392	55,796	3,760
		辺野喜ダム	0	110	0	2,563	419	0	736	1,155	1,822	110	1,895	3,827	0
		羽地ダム	1,509	0	458	48,802	6,995	2,374	24,433	33,802	41,948	13,407	29,215	84,570	13,260
	小計	9,401	144	4,356	122,904	16,435	7,249	44,213	67,897	64,051	17,863	122,788	204,703	18,481	
	合計	973,830	453,497	77,051	4,416,896	967,153	3,771,127	1,666,994	6,405,275	1,558,389	786,515	9,980,113	12,325,018	1,296,928	
	平均	8,542	3,978	676	38,745	8,484	33,080	14,623	56,187	13,670	6,899	87,545	108,114	11,377	

(注) 利用形態別、利用場所別、及び合計の値はいずれもイベント参加人数を含む値となっている。

年間利用者数の利用形態別順位表 (1/3)

順位	総計 (人)		利用形態別内訳 (人)										イベント (人)	
	スポーツ	釣り	ボート	散策	野外活動	施設利用	その他	宮ヶ瀬ダム	宮ヶ瀬ダム	宮ヶ瀬ダム	宮ヶ瀬ダム	宮ヶ瀬ダム	宮ヶ瀬ダム	宮ヶ瀬ダム
1	1,972,801	132,592	44,808	825,078	83,947	710,758	331,694	宮ヶ瀬ダム	宮ヶ瀬ダム	宮ヶ瀬ダム	宮ヶ瀬ダム	宮ヶ瀬ダム	宮ヶ瀬ダム	344,648
2	1,018,601	113,126	28,278	206,653	52,792	573,164	164,930	御所ダム	御所ダム	御所ダム	御所ダム	御所ダム	御所ダム	143,574
3	407,990	84,890	20,150	170,027	51,298	257,698	107,818	御所ダム	御所ダム	御所ダム	御所ダム	御所ダム	御所ダム	128,667
4	377,088	76,847	19,754	143,263	38,963	251,663	71,316	宮ヶ瀬ダム	宮ヶ瀬ダム	宮ヶ瀬ダム	宮ヶ瀬ダム	宮ヶ瀬ダム	宮ヶ瀬ダム	109,966
5	375,037	50,171	17,664	131,365	37,707	225,343	69,441	宮ヶ瀬ダム	宮ヶ瀬ダム	宮ヶ瀬ダム	宮ヶ瀬ダム	宮ヶ瀬ダム	宮ヶ瀬ダム	50,950
6	352,641	26,902	16,320	129,631	37,398	206,253	46,067	宮ヶ瀬ダム	宮ヶ瀬ダム	宮ヶ瀬ダム	宮ヶ瀬ダム	宮ヶ瀬ダム	宮ヶ瀬ダム	30,366
7	316,764	22,616	15,327	111,430	36,746	142,973	33,206	宮ヶ瀬ダム	宮ヶ瀬ダム	宮ヶ瀬ダム	宮ヶ瀬ダム	宮ヶ瀬ダム	宮ヶ瀬ダム	33,924
8	293,556	20,970	15,000	94,801	36,353	128,708	27,326	宮ヶ瀬ダム	宮ヶ瀬ダム	宮ヶ瀬ダム	宮ヶ瀬ダム	宮ヶ瀬ダム	宮ヶ瀬ダム	28,050
9	270,272	20,647	13,019	92,513	35,316	90,774	24,732	宮ヶ瀬ダム	宮ヶ瀬ダム	宮ヶ瀬ダム	宮ヶ瀬ダム	宮ヶ瀬ダム	宮ヶ瀬ダム	27,306
10	237,889	20,097	11,315	88,275	33,514	85,554	24,433	宮ヶ瀬ダム	宮ヶ瀬ダム	宮ヶ瀬ダム	宮ヶ瀬ダム	宮ヶ瀬ダム	宮ヶ瀬ダム	25,528
11	236,068	20,086	10,325	71,093	33,569	72,174	23,349	宮ヶ瀬ダム	宮ヶ瀬ダム	宮ヶ瀬ダム	宮ヶ瀬ダム	宮ヶ瀬ダム	宮ヶ瀬ダム	25,014
12	232,329	19,127	10,123	70,838	32,628	66,654	22,251	宮ヶ瀬ダム	宮ヶ瀬ダム	宮ヶ瀬ダム	宮ヶ瀬ダム	宮ヶ瀬ダム	宮ヶ瀬ダム	24,065
13	225,797	18,224	9,549	64,322	25,495	60,253	21,880	宮ヶ瀬ダム	宮ヶ瀬ダム	宮ヶ瀬ダム	宮ヶ瀬ダム	宮ヶ瀬ダム	宮ヶ瀬ダム	22,202
14	211,306	18,125	9,522	62,544	25,365	57,404	21,571	宮ヶ瀬ダム	宮ヶ瀬ダム	宮ヶ瀬ダム	宮ヶ瀬ダム	宮ヶ瀬ダム	宮ヶ瀬ダム	19,200
15	180,643	16,909	9,011	62,510	24,866	55,593	21,505	宮ヶ瀬ダム	宮ヶ瀬ダム	宮ヶ瀬ダム	宮ヶ瀬ダム	宮ヶ瀬ダム	宮ヶ瀬ダム	18,600
16	177,474	16,894	8,331	61,832	23,449	50,538	21,182	宮ヶ瀬ダム	宮ヶ瀬ダム	宮ヶ瀬ダム	宮ヶ瀬ダム	宮ヶ瀬ダム	宮ヶ瀬ダム	18,431
17	170,925	13,958	8,169	60,734	21,299	49,713	20,914	宮ヶ瀬ダム	宮ヶ瀬ダム	宮ヶ瀬ダム	宮ヶ瀬ダム	宮ヶ瀬ダム	宮ヶ瀬ダム	16,545
18	169,100	13,893	8,144	59,826	17,667	36,668	20,565	宮ヶ瀬ダム	宮ヶ瀬ダム	宮ヶ瀬ダム	宮ヶ瀬ダム	宮ヶ瀬ダム	宮ヶ瀬ダム	16,467
19	167,336	12,768	8,070	57,752	16,444	34,187	20,334	宮ヶ瀬ダム	宮ヶ瀬ダム	宮ヶ瀬ダム	宮ヶ瀬ダム	宮ヶ瀬ダム	宮ヶ瀬ダム	13,260
20	154,267	12,638	7,903	54,999	14,202	34,039	19,679	宮ヶ瀬ダム	宮ヶ瀬ダム	宮ヶ瀬ダム	宮ヶ瀬ダム	宮ヶ瀬ダム	宮ヶ瀬ダム	13,200
21	143,923	10,278	7,901	54,924	13,887	31,815	18,350	宮ヶ瀬ダム	宮ヶ瀬ダム	宮ヶ瀬ダム	宮ヶ瀬ダム	宮ヶ瀬ダム	宮ヶ瀬ダム	10,250
22	136,531	10,049	7,642	51,566	13,540	26,742	17,564	宮ヶ瀬ダム	宮ヶ瀬ダム	宮ヶ瀬ダム	宮ヶ瀬ダム	宮ヶ瀬ダム	宮ヶ瀬ダム	10,000
23	136,438	8,954	7,421	49,223	13,540	25,656	16,911	宮ヶ瀬ダム	宮ヶ瀬ダム	宮ヶ瀬ダム	宮ヶ瀬ダム	宮ヶ瀬ダム	宮ヶ瀬ダム	10,000
24	133,050	8,769	7,130	48,802	12,145	23,319	16,749	宮ヶ瀬ダム	宮ヶ瀬ダム	宮ヶ瀬ダム	宮ヶ瀬ダム	宮ヶ瀬ダム	宮ヶ瀬ダム	7,560
25	132,932	8,753	7,017	48,648	11,698	21,944	16,546	宮ヶ瀬ダム	宮ヶ瀬ダム	宮ヶ瀬ダム	宮ヶ瀬ダム	宮ヶ瀬ダム	宮ヶ瀬ダム	7,234
26	123,099	8,753	6,512	45,220	11,346	20,009	15,944	宮ヶ瀬ダム	宮ヶ瀬ダム	宮ヶ瀬ダム	宮ヶ瀬ダム	宮ヶ瀬ダム	宮ヶ瀬ダム	6,000
27	110,080	8,299	6,310	44,402	11,186	20,009	15,944	宮ヶ瀬ダム	宮ヶ瀬ダム	宮ヶ瀬ダム	宮ヶ瀬ダム	宮ヶ瀬ダム	宮ヶ瀬ダム	6,000
28	109,361	8,201	6,276	42,506	10,032	19,200	15,397	宮ヶ瀬ダム	宮ヶ瀬ダム	宮ヶ瀬ダム	宮ヶ瀬ダム	宮ヶ瀬ダム	宮ヶ瀬ダム	5,750
29	104,835	7,933	5,926	42,119	9,463	18,035	14,760	宮ヶ瀬ダム	宮ヶ瀬ダム	宮ヶ瀬ダム	宮ヶ瀬ダム	宮ヶ瀬ダム	宮ヶ瀬ダム	5,741
30	101,806	7,650	5,112	41,661	9,067	17,173	12,678	宮ヶ瀬ダム	宮ヶ瀬ダム	宮ヶ瀬ダム	宮ヶ瀬ダム	宮ヶ瀬ダム	宮ヶ瀬ダム	5,465
31	100,697	7,258	4,695	41,631	8,797	16,954	12,613	宮ヶ瀬ダム	宮ヶ瀬ダム	宮ヶ瀬ダム	宮ヶ瀬ダム	宮ヶ瀬ダム	宮ヶ瀬ダム	4,812
32	100,022	6,173	4,603	41,629	7,481	16,630	12,517	宮ヶ瀬ダム	宮ヶ瀬ダム	宮ヶ瀬ダム	宮ヶ瀬ダム	宮ヶ瀬ダム	宮ヶ瀬ダム	4,506
33	97,687	5,958	4,394	41,171	7,301	16,119	12,486	宮ヶ瀬ダム	宮ヶ瀬ダム	宮ヶ瀬ダム	宮ヶ瀬ダム	宮ヶ瀬ダム	宮ヶ瀬ダム	4,500
34	93,753	5,948	4,390	41,144	7,205	14,851	11,910	宮ヶ瀬ダム	宮ヶ瀬ダム	宮ヶ瀬ダム	宮ヶ瀬ダム	宮ヶ瀬ダム	宮ヶ瀬ダム	4,327
35	91,039	5,719	4,117	39,548	6,995	14,687	11,618	宮ヶ瀬ダム	宮ヶ瀬ダム	宮ヶ瀬ダム	宮ヶ瀬ダム	宮ヶ瀬ダム	宮ヶ瀬ダム	4,093
36	90,404	5,584	3,797	39,490	6,993	13,420	11,455	宮ヶ瀬ダム	宮ヶ瀬ダム	宮ヶ瀬ダム	宮ヶ瀬ダム	宮ヶ瀬ダム	宮ヶ瀬ダム	3,760
37	85,910	5,525	3,785	37,077	5,718	13,091	11,059	宮ヶ瀬ダム	宮ヶ瀬ダム	宮ヶ瀬ダム	宮ヶ瀬ダム	宮ヶ瀬ダム	宮ヶ瀬ダム	3,554
38	84,570	5,257	3,765	36,419	5,657	12,639	9,851	宮ヶ瀬ダム	宮ヶ瀬ダム	宮ヶ瀬ダム	宮ヶ瀬ダム	宮ヶ瀬ダム	宮ヶ瀬ダム	3,500
39	84,256	4,926	3,654	36,224	5,601	12,580	9,743	宮ヶ瀬ダム	宮ヶ瀬ダム	宮ヶ瀬ダム	宮ヶ瀬ダム	宮ヶ瀬ダム	宮ヶ瀬ダム	3,427
40	84,128	4,908	3,584	36,200	5,345	12,237	9,310	宮ヶ瀬ダム	宮ヶ瀬ダム	宮ヶ瀬ダム	宮ヶ瀬ダム	宮ヶ瀬ダム	宮ヶ瀬ダム	3,330
41	81,483	4,739	3,569	35,653	5,305	12,137	9,083	宮ヶ瀬ダム	宮ヶ瀬ダム	宮ヶ瀬ダム	宮ヶ瀬ダム	宮ヶ瀬ダム	宮ヶ瀬ダム	3,000
42	78,872	4,382	3,035	34,178	5,281	10,967	8,878	宮ヶ瀬ダム	宮ヶ瀬ダム	宮ヶ瀬ダム	宮ヶ瀬ダム	宮ヶ瀬ダム	宮ヶ瀬ダム	2,800
43	76,467	4,347	2,878	33,516	5,265	10,639	8,837	宮ヶ瀬ダム	宮ヶ瀬ダム	宮ヶ瀬ダム	宮ヶ瀬ダム	宮ヶ瀬ダム	宮ヶ瀬ダム	2,565
44	76,290	4,309	2,791	33,453	5,242	10,439	8,693	宮ヶ瀬ダム	宮ヶ瀬ダム	宮ヶ瀬ダム	宮ヶ瀬ダム	宮ヶ瀬ダム	宮ヶ瀬ダム	2,508
45	73,327	4,032	2,581	29,608	5,229	10,347	8,564	宮ヶ瀬ダム	宮ヶ瀬ダム	宮ヶ瀬ダム	宮ヶ瀬ダム	宮ヶ瀬ダム	宮ヶ瀬ダム	2,359
46	69,521	3,893	2,509	29,095	4,508	10,230	8,035	宮ヶ瀬ダム	宮ヶ瀬ダム	宮ヶ瀬ダム	宮ヶ瀬ダム	宮ヶ瀬ダム	宮ヶ瀬ダム	2,244
47	67,612	3,879	2,407	27,437	4,474	10,881	8,031	宮ヶ瀬ダム	宮ヶ瀬ダム	宮ヶ瀬ダム	宮ヶ瀬ダム	宮ヶ瀬ダム	宮ヶ瀬ダム	2,209
48	67,208	3,631	2,295	26,880	4,403	7,673	8,010	宮ヶ瀬ダム	宮ヶ瀬ダム	宮ヶ瀬ダム	宮ヶ瀬ダム	宮ヶ瀬ダム	宮ヶ瀬ダム	2,101
49	66,791	3,256	2,234	25,835	3,954	7,298	7,637	宮ヶ瀬ダム	宮ヶ瀬ダム	宮ヶ瀬ダム	宮ヶ瀬ダム	宮ヶ瀬ダム	宮ヶ瀬ダム	2,071
50	64,760	3,182	2,111	25,325	3,290	6,972	7,452	宮ヶ瀬ダム	宮ヶ瀬ダム	宮ヶ瀬ダム	宮ヶ瀬ダム	宮ヶ瀬ダム	宮ヶ瀬ダム	1,850
51	64,152	3,014	2,045	25,270	3,152	6,940	7,310	宮ヶ瀬ダム	宮ヶ瀬ダム	宮ヶ瀬ダム	宮ヶ瀬ダム	宮ヶ瀬ダム	宮ヶ瀬ダム	1,707
52	57,152	2,848	1,877	23,459	3,058	6,896	7,062	宮ヶ瀬ダム	宮ヶ瀬ダム	宮ヶ瀬ダム	宮ヶ瀬ダム	宮ヶ瀬ダム	宮ヶ瀬ダム	1,512

年間利用者数の利用形態別順位表 (2/3)

順位	総計 (人)		利用形態別内訳 (人)						イベント (人)		
	スポーツ	釣り	ボート	散策	施設利用	その他					
53	渡部ダム	55,796	2,734	1,874	73	22,364	2,943	6,606	7,021	下笠ダム	1,430
54	豊平峡ダム	55,404	2,508	1,869	58	22,279	2,931	6,195	6,772	矢木沢ダム	1,400
55	比奈知ダム	54,240	2,393	1,819	47	21,453	2,912	5,703	6,566	長井ダム	1,297
56	忠別ダム	52,057	2,311	1,737	47	21,073	2,756	5,390	6,429	早明浦ダム	1,281
57	九頭竜ダム	51,466	2,117	1,724	41	20,461	2,089	5,037	6,248	滝地ダム	1,254
58	灰塚ダム	51,142	2,112	1,631	41	19,936	2,006	4,658	6,234	奈良原ダム	1,206
59	丸山ダム	50,884	1,977	1,536	35	17,936	1,873	4,306	6,151	丸山ダム	1,165
60	柳瀬ダム	49,245	1,807	1,350	34	17,558	1,778	4,247	6,104	月山ダム	1,035
61	二瀬ダム	49,150	1,793	1,230	23	17,347	1,719	3,817	5,741	美利河ダム	1,000
62	玉川ダム	49,129	1,650	1,112	20	17,287	1,664	3,671	5,713	浦山ダム	960
63	滝里ダム	48,378	1,583	1,112	13	16,487	1,604	3,579	5,309	石手川ダム	946
64	川治ダム	47,403	1,457	762	12	16,418	1,602	3,475	5,377	蓮ダム	941
65	川俣ダム	46,698	1,509	750	0	16,067	1,526	3,251	5,092	川俣ダム	922
66	長井ダム	46,356	1,382	708	0	15,884	1,445	2,991	5,092	新豊根ダム	887
67	定山渡ダム	44,876	1,276	639	0	15,602	1,412	2,841	5,063	灰塚ダム	842
68	島地川ダム	40,086	1,240	604	0	15,279	1,294	2,718	4,775	矢作ダム	680
69	徳山ダム	40,002	1,231	579	0	14,021	1,196	2,640	4,720	忠別ダム	673
70	美和ダム	39,899	1,224	471	0	13,943	1,145	2,625	4,295	青連寺ダム	600
71	志津見ダム	38,109	1,220	404	0	13,252	1,018	2,490	4,173	大川ダム	527
72	志津見ダム	36,332	1,207	349	0	12,622	968	2,374	4,068	川治ダム	520
73	藤原ダム	35,784	1,204	309	0	12,561	927	2,224	3,837	九頭竜ダム	514
74	池田ダム	34,948	1,173	230	0	11,570	872	2,092	3,799	滝沢ダム	500
75	月山ダム	34,644	1,074	216	0	11,356	869	1,997	3,728	横川ダム	498
76	青連寺ダム	33,397	984	198	0	10,956	860	1,888	3,236	富郷ダム	450
77	藤原ダム	33,330	954	186	0	10,923	832	1,748	3,152	大町ダム	400
78	宇奈月ダム	33,160	875	169	0	9,468	711	1,365	3,126	八田原ダム	333
79	森吉山ダム	30,538	854	166	0	9,201	713	1,285	3,050	比奈知ダム	300
80	矢作ダム	30,496	850	154	0	9,070	682	1,099	3,008	鹿野川ダム	300
81	蓮ダム	30,401	793	119	0	8,723	654	1,000	3,001	鹿ノ子ダム	298
82	岩尾内ダム	30,399	773	110	0	8,392	588	991	2,992	滝川ダム	266
83	岩尾内ダム	28,752	769	87	0	7,979	544	963	2,579	玉川ダム	248
84	鴨子ダム	28,504	751	82	0	7,558	531	934	2,432	豊平峡ダム	237
85	大町ダム	27,397	742	76	0	7,021	473	916	2,052	小笠ダム	221
86	下笠ダム	27,237	601	64	0	7,004	419	805	1,907	岩尾内ダム	210
87	六渡ダム	26,988	562	47	0	6,933	410	769	1,855	真名川ダム	208
88	大石ダム	26,485	474	35	0	6,917	402	738	1,837	安波ダム	207
89	長安口ダム	24,197	462	23	0	6,906	399	587	1,734	滝里ダム	194
90	小笠ダム	23,891	387	23	0	6,874	366	553	1,733	長安口ダム	150
91	鹿野川ダム	23,269	375	20	0	6,495	349	481	1,600	留萌ダム	100
92	真名川ダム	20,937	325	20	0	6,409	218	451	1,560	二瀬ダム	0
93	手取川ダム	20,150	285	12	0	6,123	210	366	1,531	胆沢ダム	0
94	中筋川ダム	20,003	280	12	0	5,948	209	285	1,511	新島ダム	0
95	猿谷ダム	19,527	264	0	0	4,901	201	244	1,454	島地川ダム	0
96	大川ダム	18,223	256	0	0	4,668	183	233	1,383	阿木川ダム	0
97	大雪ダム	16,851	236	0	0	4,600	177	203	1,361	手取川ダム	0
98	滝里ダム	16,435	235	0	0	4,315	169	187	1,348	滝里ダム	0
99	新島ダム	15,753	226	0	0	4,266	162	80	1,343	徳山ダム	0
100	新豊根ダム	13,012	169	0	0	3,658	128	67	1,210	大雪ダム	0
101	味増川ダム	12,103	89	0	0	3,656	93	64	1,186	池田ダム	0
102	普久川ダム	11,975	81	0	0	3,471	83	47	938	十勝ダム	0
103	安波ダム	11,916	58	0	0	3,209	73	44	834	美和ダム	0
104	鹿ノ子ダム	11,913	37	0	0	3,050	64	12	736	岩尾内ダム	0

年間利用者数の利用形態別順位表 (3/3)

順位	総計 (人)	利用形態別内訳 (人)										イベント (人)					
		スポーツ	釣り	ボート	散策	野外活動	施設利用	その他									
105	札内川ダム	11,713	12	宇奈月ダム	0	大石ダム	0	十勝ダム	2,954	長安口ダム	61	新宮ダム	12	富郷ダム	613	普久川ダム	0
106	富郷ダム	10,197	12	大雪ダム	0	二瀬ダム	0	鹿ノ子ダム	2,732	美利河ダム	61	比奈知ダム	0	布目ダム	535	品木ダム	0
107	菅沢ダム	8,041	0	豊平峡ダム	0	月山ダム	0	辺野喜ダム	2,563	菅沢ダム	58	鳴子ダム	0	草木ダム	502	菅沢ダム	0
108	新川ダム	7,865	0	徳山ダム	0	志津見ダム	0	小笠ダム	2,385	札内川ダム	37	忠別ダム	0	緑川ダム	448	札内川ダム	0
109	十勝ダム	7,660	0	留萌ダム	0	留萌ダム	0	新豊根ダム	2,335	二瀬ダム	23	新川ダム	0	大渡ダム	308	宇奈月ダム	0
110	美利河ダム	6,738	0	品木ダム	0	品木ダム	0	味留川ダム	2,209	品木ダム	23	青蓮寺ダム	0	志津見ダム	225	定山溪ダム	0
111	横川ダム	6,717	0	徳山ダム	0	徳山ダム	0	蔵木ダム	2,029	豊平峡ダム	0	辺野喜ダム	0	鹿野川ダム	168	新川ダム	0
112	品木ダム	5,159	0	真名川ダム	0	真名川ダム	0	留萌ダム	1,327	尖木沢ダム	0	定山溪ダム	0	美利河ダム	122	篠谷ダム	0
113	辺野喜ダム	3,827	0	普久川ダム	0	普久川ダム	0	新宮ダム	1,310	富郷ダム	0	留萌ダム	0	留萌ダム	61	辺野喜ダム	0
114	留萌ダム	1,796	0	新川ダム	0	新川ダム	0	横川ダム	239	新宮ダム	0	品木ダム	0	豊平峡ダム	0	大渡ダム	0
合計		12,325,018	973,830	453,497	77,051	4,416,896	967,153	3,771,127	1,666,994	33,080	14,623	1,296,928					
平均		108,114	8,542	3,978	676	38,745	8,484										

地名	ダム名	イベント参加人数(人)										イベント件数(回)						
		利用形態別					利用場所別					合計						
		スポーツ	釣り	ボート	散策	野外活動	施設利用	その他	小計	ダム	湖面	湖畔	春季	夏季	秋季	冬季	合計	
北海道	岩尾内ダム	0	0	0	0	0	0	210	210	0	0	210	0	1			1	
	鹿ノ子ダム	0	0	13	0	0	0	285	285	41	13	244	0	1			1	
	大雪ダム	0	0	0	0	0	0	10,000	10,000	0	0	10,000	0	1			1	
	金山ダム	0	0	0	0	5,465	0	5,465	5,465	0	0	5,465	0	1			1	
	桂沢ダム	0	0	0	0	266	0	266	266	0	0	266	0	1			1	
	漁川ダム	0	0	0	0	0	227	227	227	227	0	0	227	2			2	
	豊平峡ダム	0	0	0	0	0	0	0	0	0	0	0	0	0			0	
	定山溪ダム	0	0	0	0	0	1,000	1,000	1,000	0	0	1,000	0	1			1	
	美利河ダム	0	0	0	0	0	0	0	0	0	0	0	0	0			0	
	十勝ダム	0	0	0	0	0	0	0	0	0	0	0	0	0			0	
	二風谷ダム	700	0	0	0	0	0	12,500	12,500	0	120	13,080	0	1	1	1	3	
	札内川ダム	0	0	0	0	0	0	0	0	0	0	0	0	0			0	
	滝里ダム	0	0	0	0	0	194	194	194	0	0	194	0	1			1	
	留萌ダム	0	0	0	0	0	80	100	100	80	20	100	0	0			0	
	忠別ダム	378	0	0	0	0	0	295	295	0	378	295	0	1			1	
	小計	1,078	0	13	0	5,731	1,501	23,310	30,542	348	531	30,754	0	9	3	2	14	
	東北	浅瀬石川ダム	0	0	0	97,985	0	0	11,981	11,981	0	0	109,966	2	3	1		6
		四十四田ダム	0	0	1,506	0	0	3,000	3,000	4,506	0	0	4,506	1	1			2
		御所ダム	1,723	0	131	0	0	45,413	81,400	126,813	0	1,391	127,276	3	8	3	2	16
		田糴ダム	220	0	0	0	0	24,794	24,794	0	940	24,074	1	3	3			7
湯田ダム		4,545	0	92	0	300	1,000	10,530	11,830	0	437	16,030	3	2	4	1	9	
胆沢ダム(右淵ダム)		0	0	0	0	0	0	0	0	0	0	0	0	0			0	
鳴子ダム		0	0	0	0	5,741	0	5,741	5,741	5,602	139	5,741	1	1			2	
釜房ダム		0	0	0	0	0	143,574	143,574	110	110	143,464	43	38	58	22	160		
七ヶ宿ダム		724	0	0	2,259	0	4,200	377	4,577	110	0	7,450	1	4	8	1	14	
玉川ダム		0	0	0	0	0	248	0	248	248	0	248	0	1			1	
白川ダム		930	0	0	0	3,109	116	2,895	6,120	0	0	7,050	3	3	1	1	8	
寒河江ダム		1,250	0	0	0	200	0	400	600	200	550	1,100	1,850	4	4		4	
三春ダム		2,858	0	0	170	13,517	0	13,687	237	237	0	16,308	16,545	3	2	4	9	
月山ダム		0	0	0	0	0	0	1,035	1,035	1,035	0	1,035	0	1			1	
摺上川ダム		1,262	0	0	0	577	2,254	0	2,831	0	0	4,093	4,093	2	2		4	
森吉山ダム		122	5	101	0	144	1,247	482	1,873	191	119	1,791	2,101	1	2	1	4	
長井ダム		0	0	500	0	267	530	0	797	145	500	652	1,297	3	4		7	
小計	13,634	5	2,330	100,244	10,508	68,525	280,468	359,501	12,384	3,937	459,393	475,714	62	78	89	27	254	
関東	矢木沢ダム	0	0	0	0	1,000	0	1,400	1,400	0	0	1,400	0	3			3	
	藤原ダム	2,330	0	0	0	0	0	1,206	806	0	400	1,206	1	2			3	
	奈良原ダム	0	0	250	0	0	0	10,000	10,000	0	250	10,000	1	1			2	
	相保ダム	0	0	0	0	0	0	19,200	19,200	0	0	19,200	2	1			3	
	蘆原ダム	0	0	0	0	0	0	2,359	2,359	0	0	2,359	1	2			3	
	品末ダム	0	0	0	0	0	0	0	0	0	0	0	0	0			0	
	下久保ダム	0	0	0	17,200	0	0	0	0	0	0	18,600	18,600	1	2		3	
	草束ダム	1,400	0	0	0	0	0	922	922	632	0	290	922	3	1		4	
	川俣ダム	0	0	0	0	0	0	520	520	520	0	520	520	1	1		2	
	五十里ダム	584	0	0	0	0	0	33,340	33,340	426	0	33,498	33,924	1	6		8	

地方名	ダム名	イベント参加人数(人)											イベント件数(回)										
		利用形態別					利用場所別						合計	春季	夏季	秋季	冬季	合計					
		スポーツ	釣り	ボート	散策	野外活動	施設利用	その他											ダム	湖面	湖畔		
								小計	その他	湖	川	池											
中国	灰塚ダム	492	0	0	0	350	0	0	0	0	0	350	0	0	0	842	1	3	0	0	4		
	志津見ダム	0	0	0	0	10,000	0	0	0	0	0	10,000	0	0	0	10,000	1	1	0	0	2		
四国	小計	2,229	0	34	22,000	37,230	400	6,105	43,735	2,509	65,098	3	4	10	1	18	3	4	10	1	18		
	早明浦ダム	1,281	0	0	0	0	0	0	0	0	1,281	0	0	0	0	1,281	0	0	0	0	1		
	池田ダム	0	0	0	0	0	0	0	0	0	0	0	0	0	0	0	0	0	0	0	0		
	柳瀬ダム	0	0	0	0	0	0	5,750	5,750	0	5,750	0	0	0	0	5,750	1	3	1	0	5		
	新宮ダム	0	0	0	0	0	0	0	0	0	0	0	0	0	0	0	0	0	0	0	0		
	石手川ダム	0	0	0	0	0	0	946	946	946	0	0	0	0	0	946	2	4	1	0	7		
	野村ダム	3,028	0	0	22,500	0	0	0	0	0	25,528	1	1	1	1	25,528	1	1	1	1	3		
	大渡ダム	0	0	0	0	0	0	0	0	0	0	0	0	0	0	0	0	0	0	0	0		
	中筋川ダム	0	0	0	0	0	2,800	0	2,800	2,800	0	0	0	0	0	2,800	0	0	0	0	1		
	富郷ダム	0	0	0	0	0	0	450	450	0	450	0	0	0	0	450	0	1	1	0	2		
	長安口ダム	0	0	0	0	0	0	150	150	0	150	0	0	0	0	150	0	0	0	0	1		
	鹿野川ダム	0	0	0	300	0	0	0	0	0	300	0	0	0	0	300	0	0	0	0	1		
	小計	4,309	0	0	22,800	0	2,800	7,296	10,096	3,746	37,205	5	9	7	0	21	5	9	7	0	21		
	九州	耶馬嶽ダム	2,508	0	0	0	0	0	0	0	2,508	0	0	0	0	2,508	0	2	4	0	0	6	
松原ダム		0	0	0	0	50,950	0	0	50,950	0	50,950	0	0	0	50,950	0	2	0	0	0	3		
下笠ダム		0	0	0	0	930	500	0	1,430	0	1,430	0	0	0	1,430	0	1	1	2	0	4		
寺内ダム		11,411	0	0	712	0	0	6,308	6,308	108	18,323	21	24	15	15	18,431	21	24	15	15	75		
蔵木ダム		0	0	0	0	0	0	0	0	0	0	0	0	0	0	0	0	0	0	0	0		
綾川ダム		0	0	0	0	3,427	0	0	3,427	3,427	0	0	0	0	3,427	0	0	0	0	0	2		
鶴田ダム		0	0	0	366	0	0	50,000	50,000	0	50,366	0	0	0	50,366	0	0	0	0	0	3		
竜門ダム		0	144	1,990	0	4,400	0	700	5,100	5,100	2,134	0	0	0	7,234	2	6	7	0	0	14		
嘉瀬川ダム		1,072	0	470	0	0	0	165	165	165	972	2	1	3	2	1,707	2	1	3	0	6		
小計		14,991	144	2,460	1,078	59,707	500	57,173	117,380	8,800	5,212	122,041	28	34	35	136,053	28	34	35	17	113		
沖縄		安波ダム	0	0	140	0	0	67	0	67	67	140	0	0	0	207	0	0	0	0	0	1	
		普久川ダム	0	0	0	0	0	0	0	0	0	0	0	0	0	0	0	0	0	0	0	0	
		新川ダム	0	0	0	0	0	0	0	0	0	0	0	0	0	0	0	0	0	0	0	0	
		福地ダム	0	0	598	0	150	506	0	656	202	598	454	1	1	1,254	0	1	0	0	0	1	
	漢那ダム	124	0	658	0	242	113	2,623	2,978	113	658	2,989	1	1	3,760	0	1	0	0	0	1		
	辺野喜ダム	0	0	0	0	0	0	0	0	0	0	0	0	0	0	0	0	0	0	0	0		
	羽地ダム	823	0	458	0	6,609	651	4,719	11,979	1,749	458	11,053	1	1	13,260	0	0	0	0	0	1		
	小計	947	0	1,854	0	7,001	1,337	7,342	15,680	2,131	1,854	14,496	1	2	18,481	1	2	1	0	0	4		
	全国	69,515	604	7,234	209,601	163,154	97,224	749,596	1,009,974	52,523	16,212	1,228,193	131	203	187	1,296,928	131	203	187	57	567		

開催されたイベント一覧 (1/15)

地方名	ダム名	番号	期間	開催場所		名称	イベントの内容		参加人数 (人)
				ブロック	施設名		内容		
北海道	岩尾内ダム	1	H26.7.27	7	神社山公園	岩尾内ダム湖水祭り			210
		小計							210
	鹿ノ子ダム	1	H26.7.27	1,3,8	ダム本体、左岸湖岸1、貯水池	2014おけど湖水まつり	各種イベント		298
		小計							298
	金山ダム	1	H26.7.27	1,2	金山ダム	湖水まつり	イベント・花火大会		10,000
		小計							10,000
	桂沢ダム	1	H26.10.9	3	湖畔公園	みかさ桂沢紅葉まつり	味覚コーナー、歌謡ショー、紅葉ライオン探勝会		5,465
		小計							5,465
	漁川ダム	1	H26.7.26	1	ダムサイト	第15回えねわ湖遼しみフェスタ	植樹、清掃活動、ダム見学・学習会		266
		小計							266
豊平峡ダム	1	H26.7.26	2	豊平峡ダム	豊平峡ダム見学デー	豊平峡ダム見学		112	
	2	H26.7.29	2	豊平峡ダム	豊平峡ダム見学デー	豊平峡ダム見学		115	
小計								227	
美利河ダム	1	H26.7.27	7	クアラザザヒリカ、ダム湖他	ヒリカまつり	ダム見学、パネル展示、水生生物展示、災害対策車展示		1,000	
	小計							1,000	
二風谷ダム	1	H26.8.24	1,2	ダム管理所	チブサンケ	舟おろしの儀式、民族舞踊、丸木舟体験乗		500	
	2	H26.9.21	3	ファミリーランド	ひらとり沙流川まつり	ひらとり和半フェア、トマトフェア、大道芸人ショー、歌謡ステージショー等		12,000	
滝里ダム	3	H27.2.1	3	ファミリーランド	PKグランプリ	PK大会		700	
	小計							13,200	
留萌ダム	1	H26.10.5~H26.10.6	3	滝里ダム防災施設	天然資源の無料配布	流木無料配布		194	
	小計							194	
忠別ダム	1	H27.2.21~H27.2.22	1	留萌ダム管理支所	第6回 ダム森灯す雪祭り	スノーキャンドル作り、スノーシュー体験、雪灯り等		100	
	小計							100	
東北	浅瀬石川ダム	1	H26.8.3	2	貯水池及びその周辺	第8回忠別湖トライアスロン	トライアスロン大会		673
		小計							673
		1	H26.4.24~H26.5.18	4	虹の湖公園	虹の湖鯉のぼり	鯉のぼり46本掲揚		10,000
		2	H26.5.3~H26.5.11	3	虹の湖公園(発着)	カタリの小瀬ツアー	植物鑑賞		885
		3	H26.7.24~H26.8.10	-	中野もみじ山	光のファンタジー	中野もみじ山のライトアップ		4,100
		4	H26.7.27	1,2,4,5,8	虹の湖公園一円	ダム湖ふれあいデー	ステージイベント、緑日コーナー、クイズ大会等		1,121
四十四田ダム	5	H26.8.10	4	虹の湖公園	虹ロック	ロックフェスティバル		860	
	6	H26.10.16~H26.11.9	-	中野もみじ山	光のファンタジー	中野もみじ山のライトアップ		93,000	
小計								109,966	
御所ダム	1	H26.4.27	1,2,6	四十四田ダム周辺	四十四田ダムさくらまつり	ダム監査部・発電所見学、ポイント湖面巡視体験等		3,000	
	2	H26.7.27	1	ダム本体下流	ダム盛岡・北上川ゴズムポイント川下り大会	ゴズムポイントによる川下り大会		1,506	
小計								4,506	
御所ダム	1	H26.5.3~H26.5.5	2	盛岡手づくり村	盛岡手づくり村スプリングフェスティバル	たらふく屋台市、ステージイベント等		22,820	
	2	H25.5.25	6,9	広域公園艇庫、御所湖	第66回盛岡市民体育大会ボート競技	ボート競技大会		195	
	3	H26.5.31	6,9	広域公園艇庫、御所湖	平成26年度岩手県高等学校岩手県高等学校総合体育大会	カヌー競技大会		106	
	4	H26.6.1	6,9	広域公園艇庫、御所湖	第66回岩手県民体育大会兼国体少年の都選手選考会	カヌー競技大会		150	
	5	H26.6.1	1~8	御所湖周辺	御所湖周辺春期統一清掃	清掃活動		700	
	6	H26.6.8	1~8	御所湖周辺	第4回御所湖一周ウォーキング大会	ウォーキング大会		185	
	7	H26.6.15	2	盛岡手づくり村	チャグチャグ馬コ記念行事	記念写真の撮影、馬との触れ合い		2,391	
	8	H26.6.29	6,9	広域公園艇庫、御所湖	第66回岩手県民体育大会ボート競技	ボート競技大会		809	
	9	H26.7.27	1~8	御所湖周辺	盛岡つなぎ温泉御所湖まつり	花火大会、つなぎさんさ踊り、音楽ライブ等		80,000	
	10	H26.7.27	3,7	ファミリーランド、御所大橋運動公園	無料開放DAY	有料施設の無料開放		303	

地方名	ダム名	番号	期間	開催場所		名称	イベントの内容		参加人数 (人)	
				ブロック	施設名		内容			
東北	御所ダム	11	H26.8.13～H26.8.15	2	盛岡手づくり村	サマーフェスティバル2014	たらふく屋台市、かき米早食い大会、ステージイベント等	14,498		
		12	H26.10.4	1～8	御所湖周辺	第5回御所湖一周ウォーキング大会	ウォーキング大会	278		
		13	H26.10.5	1～8	御所湖周辺	御所湖周辺秋期統一清掃	清掃活動	700		
		14	H26.10.13	6	広域公園健康、御所湖	スポーツフェスティバル2014	カヌー・ボート無料体験	131		
		15	H27.1.2～H27.1.3	2	盛岡手づくり村	お正月フェア	餅つき大会、お正月特別体験教室、ゲーム大会等	2,895		
		16	H27.2.7～H27.2.8	2	盛岡手づくり村	盛岡手づくり村ワインフェアー	岩手のお酒試飲会、抽選会、餅つき大会等	2,506		
				小計					128,667	
		田瀬ダム	田瀬ダム	1	H26.4.27	1～4	田瀬湖周辺	田瀬湖一周清掃&ごみ川柳大会	清掃活動、ごみ川柳大会	204
				2	H26.6.22	5	柏木平運動公園	第39回東北馬力大会馬の里遠野大会	人馬馬術物レース	6,700
				3	H26.7.27	5	柏木平運動公園	柏木平リバーサイドまつり	スポーツ大会、魚つかみどり、早食い早飲み大会等	6,000
				4	H26.8.2～H26.8.3	1～4	田瀬湖	田瀬湖水まつり	ボートレース、親子釣り大会、花火大会	10,940
				5	H26.9.28	2	田瀬地域振興センター	田瀬のみのりまつり	伝統芸能披露、物産販売、映画の上映、写真展示	650
				6	H26.11.2	1～4	田瀬湖周辺	田瀬湖ウォーキング大会	ウォーキング大会	220
				7	H26.11.6	-	みやもりホール	みちのぐダム湖サミットin 田瀬	講演、活動報告、展示等	300
				小計					25,014	
		湯田ダム	湯田ダム	1	H26.5.24	3	川尻総合公園、錦秋湖	錦秋湖水まつり	遊覧試乗、神輿渡御、湯本鬼剣舞、花火打ち上げ	5,092
2	H26.5.25			1～6	錦秋湖畔	河北新報錦秋湖マラソン	10kmハーフ、30km公認コースのマラソン大会	4,200		
3	H26.5.31～H26.6.1			-	川尻公園、錦秋湖	第66回岩手県高校総合体育大会 ボート競技	ボート大会	195		
4	H26.7.13			-	川尻総合公園	GREEN MOUNTAIN(グリーンマウンテン)	野外音楽イベント	300		
5	H26.9.20～H26.9.21			3	銀河ホール	錦秋湖(湯田ダム)50周年記念交流会	記録映像、パネルディスカッション等	250		
6	H26.9.20～H26.9.21			3	銀河ホール(駐車場)	和賀川恵み・食フェスタ2014	食品販売、もちまき等	750		
7	H26.9.21			-	湖畔ステージ、錦秋湖	にじわがいかた競争2014	手作りのかたによる競争	150		
8	H26.9.20～H26.9.21			-	ほっとゆただ駅周辺(ダム湖畔)	トロッコ列車「風っこ錦秋湖号」特別運行	トロッコ列車の運行、町内施設観光、ダム湖畔散策等	130		
9	H27.2.7			-	ダム湖畔、上流域各所	雪あかり2015inにじわが	雪あかり(雪像等)展示	5,400		
		小計					16,467			
鳴子ダム	鳴子ダム	1	H26.5.3～H26.5.6	1	ダムサイト	すだれ放流見学	ダム放流、舞鶴	5,602		
		2	H26.7.26	2	荒雄湖畔公園	あつまれ！鳴子ダム	親子木工教室、ダム探検ツアー、手づくり体験、演奏会、パネル展示、イワナのつかみどり等	139		
釜房ダム	釜房ダム	小計					5,741			
		1	H26.3.1～H26.3.31	10	自然共生園放牧地	ヤギ・ヒツジふれあい体験(3月)	ヤギ・ヒツジとの触れ合い	142		
		2	H26.3.1～H26.3.30	6	ふるさと村 本荘田利の家	昔遊び体験	昔ながらの遊びの実演、体験指導	390		
		3	H26.3.1～H26.3.30	6	ふるさと村 釜房の家	釜房そばの会	川崎町の遊びの実演、体験指導	543		
		4	H26.3.1～H26.3.31	6	多目的ホール ふるふる	フェルトの小物入れ	手作り体験	202		
		5	H26.3.1～H26.3.30	6	ふるさと村 遠野の家	みちのく民話祭り	遠野地方の民話や東北地方の昔話を聞く	164		
		6	H26.3.29～H26.3.30	6	多目的ホールふるふる	モザイクパネルを作ろう!	キャンダル作り	110		
		7	H26.4.1～H26.4.30	10	自然共生園放牧地	ヤギ・ヒツジふれあい体験(4月)	ヤギ・ヒツジとの触れ合い	274		
		8	H26.4.1～H26.4.30	6	多目的ホール ふるふる	ミニ鯉のぼり作り	ミニ鯉のぼり作り	237		
		9	H26.4.5～H26.4.29	6	ふるさと村 遠野の家	みちのく民話祭り	遠野地方の民話や東北地方の昔話を聞く	593		
		10	H26.4.5～H26.4.29	6	ふるさと村 釜房の家	釜房そばの会	川崎町の遊びの実演、体験指導	1,740		
		11	H26.4.6～H26.4.27	6	ふるさと村 本荘田利の家	昔遊び体験	昔ながらの遊びの実演、体験指導	689		
		12	H26.4.6～H26.4.29	6	ふるさと村 津軽の家	花と緑のクイズラリー	東北6県の代表的な古民家についての説明	531		
		13	H26.4.12～H26.5.6	6	南地区	花と緑のクイズラリー	クイズ大会	3,405		
		14	H26.4.12～H26.4.29	6	インラインスケートコース	シカボートレインに乗ろう!	花いっぱいコースをシカボートレインに乗って旅する	1,795		
		15	H26.4.12～H26.4.19	6	多目的ホールふるふる	目隠しでスロー・イン!	ボート入れイベント	111		
		16	H26.4.13～H26.4.20	6	多目的ホールふるふる	アロマ石鹸づくり	アロマ石鹸作り	177		
17	H26.4.26～H26.4.29	6	湖畔のひろば	変形自転車に乗ろう!	「湖畔のひろば」の外周をユニークな変形自転車で行く	2,257				
18	H26.4.26～H26.4.29	6	多目的ホールふるふる	押花俱樂部	草花を使ったハガキやミニ紙作り	166				

地方名	ダム名	基礎情報				開催場所		イベントの内容		参加人数 (人)
		番号	期間	ブロック	施設名	名称	内容			
東北	釜房ダム	19	H26.4.26～H26.4.27	10	風の草原	ARABAKI ROCK FESTA	野外ロックコンサート		48,000	
		20	H26.5.1～H26.5.31	10	自然共生園放牧地	ヤギやヒツジふれあい体験(5月)	ヤギやヒツジとの触れ合い		1,023	
		21	H26.5.1～H26.5.31	6	多目的ホール ふるふる	花びら作り	アザミを使ったキーホルダー作り体験		240	
		22	H26.5.1～H26.5.6	6	南地区	花と緑のクイズラリー	クイズ大会		4,069	
		23	H26.5.3～H26.5.31	10	自然共生情報館	自然素材を組み立てて遊ぼう!(5月)	工作体験		153	
		24	H26.5.3～H26.5.5	10	放牧地	乗馬体験(5月)	乗馬体験		279	
		25	H26.5.3～H26.5.4	10	知恵体験舎	ヨモギを摘んで草もちを食べよう	豊岡や野草園でのヨモギ摘み		129	
		26	H26.5.3	10	自然共生園	ふるさと村 釜房の家	ヤギのお散歩&ヒツジふれあい体験	ヤギやヒツジとの触れ合い		294
		27	H26.5.3	6	ふるさと村 釜房の家	釜房そばの会	遠野地方の民話を聞く	川崎町の生活様式、くらしの知恵を説明		2,548
		28	H26.5.3～H26.5.6	6	遠野の家 南会津の家	民話まつり	遠野地方の民話を聞く	川崎町の生活様式、くらしの知恵を説明		712
		29	H26.5.3～H26.5.4	6	おまつり広場	昔遊び大会	昔ながらの遊びの実演、体験指導	仙台伝説の風「するめ天旗」作り		424
		30	H26.5.3～H26.5.4	6	多目的ホールふるふる	するめ天旗づくり	するめ天旗づくり	「湖畔のひろば」の外周をユニークな変形自転車で行く		282
		31	H26.5.3～H26.5.6	6	湖畔のひろば	変形自転車に乗ろう!	変形自転車に乗ろう!		4,516	
		32	H26.5.3～H26.5.6	6	インラインスケートコース	インラインスケートコース	シカボートレインに乗ろう!	花いっぱいコースをシカボートレインに乗って旅する		1,792
		33	H26.5.3～H26.5.24	10	フリーテントサイトイベント広場	フリーテントサイトイベント広場	キャンプファイヤー	キャンプファイヤー		993
		34	H26.5.4～H26.5.5	6	湖畔のひろば	湖畔のひろば	レクリエーションジョブエスティバル	ディスゲッターやバルティックウオーキング等レクリエーションスポーツ体験		1,036
		35	H26.5.4	6	釜房の家	釜房の家	お茶会	古民家でのお茶会		102
		36	H26.5.5	6	釜房の家	釜房の家	かいわちづくり	かいわちづくり		126
		37	H26.5.5～H26.5.18	6	ふるさと村 津軽の家	ふるさと村 津軽の家	みちのく古民家ガイド	東北6県の代表的な古民家についての説明		377
		38	H26.5.6	6	本庄由利の家	本庄由利の家	どこまでも転がるスノーボール第3回	スノーボールを使ったイベント		103
		39	H26.5.10	6	ふるさと村 遠野の家	ふるさと村 遠野の家	みちのく民話祭り	遠野地方の民話や東北地方の昔話を聞く		466
		40	H26.5.10～H26.5.25	6	インラインスケートコース	インラインスケートコース	シカボートレインに乗ろう!	花いっぱいコースをシカボートレインに乗って旅する		1,118
		41	H26.5.11～H26.5.25	6	ふるさと村 本庄由利の家	ふるさと村 本庄由利の家	昔遊び体験	昔ながらの遊びの実演、体験指導		526
		42	H26.5.31～H26.6.22	6	南地区	インラインスケートコース	支常長の財宝伝説クイズラリー	特設コースをシカボートレインに乗って旅する		283
		43	H26.5.31	6	インラインスケートコース	インラインスケートコース	シカボートレインに乗ろう!	特設コースをシカボートレインに乗って旅する		183
		44	H26.6.1～H26.6.30	10	自然共生園放牧地	自然共生園放牧地	ヤギやヒツジふれあい体験(6月)	ヤギやヒツジとの触れ合い		219
		45	H26.6.1～H26.6.30	6	多目的ホール ふるふる	多目的ホール ふるふる	アザミ作り	アザミを使ったキーホルダー作り体験		247
		46	H26.6.1～H26.6.29	6	ふるさと村 遠野の家	ふるさと村 遠野の家	みちのく民話祭り	遠野地方の民話や東北地方の昔話を聞く		397
		47	H26.6.1～H26.6.29	6	ふるさと村 釜房の家	ふるさと村 釜房の家	釜房そばの会	川崎町の生活様式、くらしの知恵を説明		794
		48	H26.6.1～H26.6.29	6	ふるさと村 本庄由利の家	ふるさと村 本庄由利の家	昔遊び体験	昔ながらの遊びの実演、体験指導		451
		49	H26.6.1～H26.6.29	6	ふるさと村 津軽の家	ふるさと村 津軽の家	みちのく古民家ガイド	東北6県の代表的な古民家についての説明		340
		50	H26.6.1	6	インラインスケートコース	インラインスケートコース	シカボートレインに乗ろう!	特設コースをシカボートレインに乗って旅する		203
		51	H26.6.7～H26.6.22	6	花畑特設会場	花畑特設会場	花の万華鏡作り	草花を使った万華鏡作り		113
		52	H26.6.14～H26.6.22	6	ふるさと村 本庄由利の家・釜房の家	ふるさと村 本庄由利の家・釜房の家	お茶会	古民家でのお茶会		161
		53	H26.6.14～H26.6.28	10	フリーテントサイトイベント広場	フリーテントサイトイベント広場	キャンプファイヤー	キャンプファイヤー		102
		54	H26.6.22	6	花畑	花畑	ボビーの花摘み	花摘み		731
		55	H26.6.28	10	知恵体験舎	知恵体験舎	自然共生園そば打ち体験(6月)	そば打ち体験		164
		56	H26.7.1～H26.7.31	10	自然共生園放牧地	自然共生園放牧地	ヤギやヒツジふれあい体験(7月)	ヤギやヒツジとの触れ合い		261
		57	H26.7.1～H26.7.31	6	多目的ホールふるふる	多目的ホールふるふる	アザミ作り	アザミを使ったキーホルダー作り		105
		58	H26.7.5～H26.7.31	10	自然共生情報館	自然共生情報館	自然素材を組み立てて遊ぼう!(7月)	工作体験		108
		59	H26.7.5	6	ふるさと村 釜房の家	ふるさと村 釜房の家	釜房そばの会	川崎町の生活様式、くらしの知恵を説明		766
		60	H26.7.6～H26.7.30	6	ふるさと村 遠野の家	ふるさと村 遠野の家	みちのく民話祭り	遠野地方の民話や東北地方の昔話を聞く		307
		61	H26.7.6～H26.7.20	6	ふるさと村 本庄由利の家	ふるさと村 本庄由利の家	昔遊び体験	昔ながらの遊びの実演、体験指導		235
		62	H26.7.6～H26.7.18	6	ふるさと村 津軽の家	ふるさと村 津軽の家	みちのく古民家ガイド	東北6県の代表的な古民家についての説明		210
		63	H26.7.12～H26.7.26	10	フリーテントサイトイベント広場	フリーテントサイトイベント広場	キャンプファイヤー	キャンプファイヤー		524
		64	H26.7.13～H26.7.25	6	花畑水路	花畑水路	ザリガエを釣って外来種について考えよう!	外来種の観察		110
		65	H26.7.13～H26.7.24	6	インラインスケートコース	インラインスケートコース	シカボートレインに乗ろう!	特設コースをシカボートレインに乗って旅する		470
		66	H26.7.19～H26.7.31	10	自然共生園農園	自然共生園農園	新鮮お野菜収穫体験(7月)	野菜の収穫体験		141

開催されたイベント一覧 (4/15)

地方名	ダム名	基礎情報				開催場所		イベントの内容		参加人数 (人)
		番号	期間	ブロック	施設名	名称	内容			
東北	釜房ダム	67	H26.7.19～H26.7.30	10	自然共生園	自由研究応援フェア	自由研究の支援	544		
		68	H26.7.19～H26.7.31	10	自然共生園	水生昆虫を見つけよう(7月)	水生昆虫を見つけたら、観察レポートを 書く・ドキ金房ダム	125		
		69	H26.7.26	1	釜房ダム管理所、釜房湖	わく・ドキ金房ダム		110		
		70	H26.7.26～H26.8.24	6	憩いの森	カブトムシの観察会	カブトムシの観察会	1,995		
		71	H26.8.1～H26.8.31	10	自然共生園放牧地	ヤギ・ヒツジふれあい体験(8月)	ヤギ・ヒツジとのふれあい	192		
		72	H26.8.1～H26.8.31	10	自然共生情報館	自然素材を組み立てて遊ぼう！(8月)	工作体験	151		
		73	H26.8.1～H26.8.17	10	自然共生園	自由研究応援フェア	自由研究の支援	943		
		74	H26.8.1～H26.8.31	10	自然共生園農園	新鮮お野菜収穫体験(8月)	野菜の収穫体験	191		
		75	H26.8.1～H26.8.17	10	自然共生園	水生昆虫を見つけよう(8月)	水生昆虫の観察会	114		
		76	H26.8.1～H26.8.24	6	多目的ホールふるふる	きりこ体験	紙細工体験	111		
		77	H26.8.1～H26.8.15	10	集会棟	木工教室	木工教室	163		
		78	H26.8.2～H26.8.3	10	キャンプ場内	ファミリーキャンプ	ファミリーキャンプの実施	118		
		79	H26.8.9～H26.8.17	6	ふるさと村 おまつり広場	ファミリーキャンプ	ファミリーキャンプの実施	118		
		80	H26.8.9～H26.8.16	10	フリーデントサテライトイベント広場	夏フェス2014	各種イベント	842		
		81	H26.9.1～H26.9.30	10	自然共生園放牧地	キャンプファイヤー	キャンプファイヤー	587		
		82	H26.9.1～H26.9.30	10	自然共生園農園	新鮮お野菜収穫体験(9月)	野菜の収穫体験	799		
		83	H26.9.1～H26.9.30	6	多目的ホールふるふる	炭焼作り	炭を使ったインテリア作り	223		
		84	H26.9.6～H26.9.28	10	自然共生情報館	自然素材を組み立てて遊ぼう！(9月)	工作体験	177		
		85	H26.9.6～H26.9.28	6	ふるさと村 遠野の家	みちのく民話がたり	遠野地方の民話や東北地方の昔話を聞く	714		
		86	H26.9.6～H26.9.28	6	ふるさと村 釜房の家	釜房そばの会	川崎町の生活様式、くらしの知恵を説明	2,193		
		87	H26.9.7～H26.9.28	6	ふるさと村 本庄田利の家	昔遊び体験	昔ながらの遊びの実演、体験指導	522		
		88	H26.9.7～H26.9.28	6	ふるさと村 津軽の家	みちのく古民家ガイド	東北6県の代表的な古民家についての説明	499		
		89	H26.9.13～H26.9.23	10	放牧地	乗馬体験(9月)	乗馬体験	246		
		90	H26.9.13～H26.10.19	6	南地区～北地区自然共生園～里山地 区	スタンプラリー	スタンプラリー	5,487		
		91	H26.9.13～H26.10.26	6	花畑特設会場	花の万華鏡づくり	草花を使った万華鏡作り	385		
		92	H26.9.13～H26.9.28	6	湖畔のひろば	変形自転車に乗ろう！	湖畔のひろばの外周をユニークな変形自転車で行く	5,682		
		93	H26.9.13～H26.9.15	6	多目的ホールふるふる	バッグにペタペタコワージュ	布バッグにイラストペーパーでアレンジ体験	130		
		94	H26.9.13～H26.9.28	6	インラインスケートコース	シカボートレインに乗ろう！	特設コースをシカボートレインに乗って旅する	1,818		
		95	H26.9.13～H26.9.27	10	フリーデントサテライトイベント広場	キャンプファイヤー	キャンプファイヤー	848		
		96	H26.9.14～H26.9.28	6	憩いの森	自然素材の笛をつくろう！	笛の手作り体験	137		
		97	H26.9.23	6	湖畔のひろば バスケットコート	仙台89ERSバスケットボール体験	元選手によるバスケットボール指導	286		
		98	H26.9.23	6	多目的ホールふるふる	フチ縁日	縁日コーナー	465		
		99	H26.9.27	10	知恵体験舎	自然共生園そば打ち体験(9月)	そば打ち体験	154		
		100	H26.10.1～H26.10.31	10	自然共生園放牧地	昔遊び体験	そば打ち体験	558		
		101	H26.10.1～H26.10.31	10	自然共生園農園	新鮮お野菜収穫体験(10月)	野菜の収穫体験	603		
		102	H26.10.1～H26.10.31	6	多目的ホールふるふる	炭焼作り	炭を使ったインテリア作り	234		
		103	H26.10.4～H26.10.26	10	自然共生情報館	自然素材を組み立てて遊ぼう！(10月)	工作体験	125		
		104	H26.10.4～H26.10.26	6	ふるさと村 遠野の家	みちのく民話がたり	遠野地方の民話や東北地方の昔話を聞く	364		
		105	H26.10.4～H26.10.26	6	ふるさと村 釜房の家	釜房そばの会	川崎町の生活様式、くらしの知恵を説明	1,406		
		106	H26.10.4～H26.10.19	6	花畑特設会場	花の万華鏡づくり	草花を使った万華鏡作り	356		
		107	H26.10.5～H26.10.26	6	ふるさと村 本庄田利の家	昔遊び体験	昔ながらの遊びの実演、体験指導	403		
		108	H26.10.5～H26.10.26	6	ふるさと村 津軽の家	みちのく古民家ガイド	東北6県の代表的な古民家についての説明	617		
		109	H26.10.11～H26.10.18	10	放牧地	乗馬体験(10月)	乗馬体験	160		
		110	H26.10.11～H26.10.13	10	自然共生園	自然共生園秋まつり	芋煮のふるまい、焼き芋等の体験	850		
		111	H26.10.11～H26.10.13	10	知恵体験舎	芋煮のふるまい	芋煮のふるまい	221		
		112	H26.10.11～H26.10.13	6	ふるさと村 遠野の家・月山山麓の家・ 南会津の家	民話まつり	遠野地方の民話や東北地方の昔話を聞く	310		

地方名	ダム名	基礎情報				開催場所		イベントの内容	参加人数 (人)
		番号	期間	ブロック	施設名	名称	内容		
東北	釜房ダム	113	H26.10.11～H26.10.12	6	ふるさと村 本庄由利の家	昔遊び大会	昔ながらの遊びの実演、体験指導	756	
		114	H26.10.11～H26.10.13	6	多目的ホールふるふる	LIGHT'ペンダント	オリジナルペンダント作り	110	
		115	H26.10.11～H26.10.25	10	アリーナイベント会場	キャンプファイヤー	自然素材の笛をつくる！	162	
		116	H26.10.12～H26.10.26	6	憩いの森	お月見だんごをつくる！	お月見だんご作り	133	
		117	H26.10.12	6	ふるさと村 釜房の家	押花草履部	オリジナルキーホルダー、ミニフレーム作り	837	
		118	H26.10.18～H26.10.19	6	多目的ホールふるふる	知恵体験舎	そば打ち体験	106	
		119	H26.10.25	10	知恵体験舎	自然共生園そば打ち体験(10月)	そば打ち体験	134	
		120	H26.10.25	6	多目的ホールふるふる	ジャック・オ・タマゴ作り	苔玉作り	100	
		121	H26.10.27～H26.11.6	6	多目的ホールふるふる	つみぎの広場	つみぎの遊び場	452	
		122	H26.11.1～H26.11.30	10	自然共生園放牧地	ヤギヒツジふれあい体験(11月)	ヤギやヒツジとの触れ合い	273	
		123	H26.11.1～H26.11.30	10	自然共生情報館	自然素材を組み立てて遊ぼう！(11月)	工作体験	126	
		124	H26.11.1～H26.11.30	10	自然共生園農園	新鮮お野菜収穫体験(11月)	野菜の収穫体験	127	
		125	H26.11.1～H26.11.30	6	多目的ホールふるふる	まつぼっくりのツリー！	まつぼっくりと紙粘土を使ったクリスマスツリーと雪だるま作り	378	
		126	H26.11.1～H26.11.30	6	ふるさと村 遠野の家	みちのく民話がたり	遠野地方の民話や東北地方の昔話を聞く	472	
		127	H26.11.1～H26.11.30	6	ふるさと村 釜房の家	釜房ろばたの会	川崎町の生活様式、くらしの知恵を説明	1,022	
		128	H26.11.1～H26.11.9	6	インラインスケートコース	シカボートレインに乗ろう！	特設コースをシカボートレインに乗って旅する	196	
129	H26.11.1～H26.11.29	10	温泉棟	ペットボトル湯たんぽ	ペットボトル湯たんぽの配布	186			
130	H26.11.2～H26.11.30	6	ふるさと村 本庄由利の家	そば遊び体験	昔ながらの遊びの実演、体験指導	267			
131	H26.11.2	6	時のひろば	ホルダリングフェスティバル2014	ホルダリング体験等	205			
132	H26.11.2	10	かもしか茶屋	川崎新そばまつり	手打ちそば実演、手打ちそば食べ放題等	194			
133	H26.11.8	10	集会棟前芝生広場	エコキャンピングみちのく 秋の夜祭り	各種イベント	137			
134	H26.11.22	10	知恵体験舎	自然共生園そば打ち体験(11月)	そば打ち体験	134			
135	H26.11.22～H26.11.23	10	アリーナイベント会場	キャンプファイヤー	オリジナルキー	116			
136	H26.11.23	10	風の草原	第2回 風の草原レリーマラソン	リレーマラソン、キッズラン1.0kmコースのマラソン大会	1,263			
137	H26.11.23	10	風の草原	みちのくあつたか鍋まつり	東北各地を代表する鍋のふるまい等	1,232			
138	H26.11.29～H26.11.30	10	キャンプ場内	2014 エコキャンピングみちのく感謝祭	各種イベント	485			
139	H27.1.2～H27.1.31	6	多目的ホールふるふる	まゆ玉の干支人形作り	駒を使った干支人形作り	143			
140	H27.1.2～H27.1.29	6	多目的ホールふるふる	Let's!st'ポン	卓球台を使った遊び場	125			
141	H27.1.10～H27.1.11	6	ふるさと村 本庄由利の家	お正月昔遊び体験	昔ながらの遊びの実演、体験指導	165			
142	H27.1.10～H27.1.11	6	多目的ホールふるふる	すめめ天旗作り	仙台伝承の風「すめめ天旗」作り	121			
143	H27.1.11～H27.1.12	6	ふるさと村 釜房の家	だんご木づくり	ミズキの木と紅白の団子を使っただんご木作り	256			
144	H27.1.11	6	ふるさと村 釜房の家	あかつき粥づくり	あかつきがゆ(小豆粥)のふるまい	150			
145	H27.1.12	6	本庄由利の家	福幸餅ふるまい	餅つき体験、磯部もち・きな粉もちのふるまい	181			
146	H27.1.30～H27.2.15	6	南地区 園内	わらすこイブズアリー	クイズ大会	4,746			
147	H27.1.31～H27.2.15	6	ふるさと村 本庄由利の家	雪ん子記念撮影	昔ながらの糞を身にきた記念撮影	1,076			
148	H27.2.1～H27.2.28	10	自然共生園放牧地	ヤギヒツジふれあい体験(2月)	ヤギやヒツジとの触れ合い	234			
149	H27.2.1～H27.2.28	6	多目的ホールふるふる	ひな人形づくり	ひな人形作り体験	157			
150	H27.2.2～H27.2.8	6	ふるさと村 本庄由利の家	昔遊び体験	昔ながらの遊びの実演、体験指導	409			
151	H27.2.7～H27.2.8	10	知恵体験舎	餅焼き体験	餅焼き体験	180			
152	H27.2.7	10	知恵体験舎	お汁粉のふるまい	お汁粉のふるまい	100			
153	H27.2.7～H27.2.8	6	ふるさと村 遠野の家	民話がたり	古民家にて民話を聞く	213			
154	H27.2.7～H27.2.8	6	ふるさと村 釜房の家	昔ながらの節分体験	昔ながらの節分体験	603			
155	H27.2.7～H27.2.8	6	ふるさと村 本庄由利の家	きりたんぽづくり	きりたんぽ作り体験	118			
156	H27.2.8	10	知恵体験舎	お雑煮のふるまい	お雑煮のふるまい	100			
157	H27.2.8	6	ふるさと村 津軽の家	みちのく古民家ガイド	東北6県の代表的な古民家についての説明	115			
158	H27.2.11～H27.2.28	6	ふるさと村 釜房の家	釜房ろばたの会	川崎町の生活様式、くらしの知恵を説明	795			
159	H27.2.11	6	多目的ホールふるふる	冬の万華鏡	万華鏡作り体験	106			
160	H27.2.14～H27.2.15	6	多目的ホールふるふる	LEDレインボークラフト		132			
		小計						149,574	

地方名	ダム名	番号	期間	開催場所		名称	イベントの内容		参加人数 (人)
				ブロック	施設名		内容		
東北	七ヶ宿ダム	1	H26.4.29	1	横断屋敷	第11回春の横断屋敷まつり	舞台芸能、ゲーム、鯉のぼりの吹き流し等	3,000	
		2	H26.6.5	2~6	七ヶ宿ダム湖周辺	七ヶ宿ダム湖畔クリン作戦	清掃活動	107	
		3	H26.6.14~H26.6.15	6	七ヶ宿公園	ワカロス東北地区交流戦	ワカロスの大会	160	
		4	H26.8.23	6	七ヶ宿公園	七ヶ宿火まつり	山伏行列、火祭り、花火大会	2,000	
		5	H26.8.30	2,7	七ヶ宿ダム、貯水池	親子探検隊	巡視船体験、ダム堤体クライミング、監査廊見学	110	
		6	H26.9.7	6	七ヶ宿公園	七ヶ宿町消防団消防演習	消防演習	160	
		7	H26.9.21	6	七ヶ宿公園	東北学生ワカロスリーグ戦(女子)	ワカロスの大会	100	
		8	H26.10.4	6	七ヶ宿公園	東北学生ワカロスリーグ戦(女子)	ワカロスの大会	150	
		9	H26.10.11	6	七ヶ宿公園	東北学生ワカロスリーグ戦(女子)	ワカロスの大会	100	
		10	H26.10.13	6	七ヶ宿公園	町長杯ワカロスリーグ大会	ワカロスリーグの大会	114	
		11	H26.10.18	6	七ヶ宿公園	東北学生ワカロスリーグ戦(男子、女子)	ワカロスの大会	100	
		12	H26.10.25	2~6	七ヶ宿ダム湖周辺	2014七ヶ宿湖一周ウォーキング	ウォーキングイベント	259	
		13	H26.11.9	1	横断屋敷	第12回秋の横断屋敷まつり	和太鼓演奏、リンゴの皮むき大会、お楽しみ抽選会	1,000	
		14	H27.1.11	1	横断屋敷	第12回冬の横断屋敷まつり	だんごし体験、睡かゆの提供、小原の伝統紙芝居	200	
			小計				7,560		
	玉川ダム	1	H26.7.25	1	ダム堤体	平成26年度玉川ダム交流会	ダム施設見学	248	
			小計				248		
	白川ダム	1	H26.5.11	2,7	湖岸道路、湖岸公園	第32回白川ダム湖畔マラソン大会	2km、5km、10kmコースのマラソン大会	930	
		2	H26.5.11~H26.5.12	4	貯水池B	白川湖体験巡視	貯水池巡視体験	209	
		3	H26.5.11	9	源流の森	オープンニングイベント	オープンセレモニー、陶芸、冒険体験、キノコの植菌体験等	800	
		4	H26.7.26	7	湖岸公園	SNOWまつりフェスティバル	花火大会、雪上宝さがし、雪上すもう等	2,500	
		5	H26.7.26	1,3	ダム及び公園、貯水池A	ダムのふれあいの日	貯水池巡視体験、監査廊探検、ダム登山	116	
		6	H26.8.2~H26.8.3	9	源流の森	世界の天良虫展	昆虫標本の展示	845	
		7	H26.9.28	9	源流の森	第18回森林の文化祭	各種体験教室	1,250	
		8	H27.2.28	9	源流の森 (航豊町旧中津川小・中学校)	第35回中津川雪まつり	雪像、豊作祈願祭、雪上餅つき、紙風船打ち上げ、雪上花火等	400	
			小計				7,050		
	寒河江ダム	1	H26.6.29	-	西川町(寒河江ダム周辺)、大江町、朝日町、河北町	ソールド・さくらんぼ2014	自転車競技	700	
		2	H26.7.6	5	まねきの丘	水源を守る町民大会	清掃活動	400	
		3	H26.7.26	2.5	ダム本体、まねきの丘	月山湖夏まつり	ダム見学会、カヌー体験等	200	
		4	H26.8.20~H26.8.25	5.9	まねきの丘、貯水池湖面	文部科学大臣杯 平成26年度日本カヌーニアリントジュニア選手権大会	カヌー競技	550	
			小計				1,850		
	三春ダム	1	H26.4.5	1	さくら湖周辺等	さくらの里クリンアップ作戦	清掃活動	170	
		2	H26.5.22	1	三春ダム管理所	ダム見学	ダム見学	114	
		3	H26.5.23	1	三春ダム管理所	ダム見学	ダム見学	123	
		4	H26.6.8	-	さくら湖周辺	さくら湖マラソン大会	マラソン大会	1,158	
		5	H26.7.27	2	三春の里田園生活館	三春の里夏まつり	盆踊り、花火大会等	7,500	
		6	H26.9.27	-	さくら湖周辺	みずうオーク	ウォーキング大会	1,700	
		7	H26.10.8	2	さくら湖自然観察ステーション	さくら湖自然観察フォーラム	フォーラム	130	
		8	H26.10.8	2	さくら湖自然観察ステーション	皆既月食観察・月見コンサート	皆既月食観察、コンサート	150	
		9	H26.10.26	2	三春の里田園生活館	三春の里収穫祭	舞台、ライブ等	5,500	
			小計				16,545		
	月山ダム	1	H26.7.27	3	ダムサイト	月山ダムの集い2014	体験・見学・催し物	1,035	
			小計				1,035		
	摺上川ダム	1	H26.7.27	1,2.6	ダムインフォメーションセンター	第8回摺上川ダム茂庭湖まつり	特別工場見学、木工教室、パネル展示、そばの販売等	2,251	
		2	H26.10.19	6	広瀬公園	第13回森づくり大作戦	苗木植栽、監査廊見学会、そばまつり等	118	
		3	H26.8.23~H26.8.24	2.6	広瀬公園	モニカッ	ヨガ体験、監査廊見学会、スラックライン体験会、野菜直売	459	

開催されたイベント一覧(7/15)

地方名	ダム名	番号	期間	開催場所		イベントの内容	参加人数 (人)	
				ブロック	施設名			
東北	楢上川ダム	4	H26.11.2	広瀬公園	第7回湯のまち飯坂・茂庭つ湖マラソン	フルマラソン、ウォーキング	1,262	
		1	H26.5.12	森吉山ダム周辺	くまげらウォーク	ウォーキング大会	4,093	
		2	H26.6.22	森吉山ダム周辺	森吉四季美湖まつり2014	カスレーズ、ステージイベント、ダム見学等	104	
		3	H26.6.24	森吉山ダム周辺	米来まで式美湖に桜を残そうプロジェクト2014	桜の植樹	928	
		4	H26.10.19	森吉山ダム周辺	森吉四季湖 紅葉ウォーキングまつり2014	ウォーキング、ステージイベント、ダム見学等	100	
			小計				969	
			小計				2,101	
長井ダム	野川まなび館	1	H26.6.7~H26.6.9	野川まなび館	三淵渓谷参拝と長井ダム・ながい百秋湖遊覧	旅客船の運航	452	
		2	H26.6.19	展示室	長井ダム見学	小学生による野外学習	102	
		3	H26.8.9	1,8,9	野川まなび館、長井ダム堤体、ながい百秋湖	かわとびお 2014mながい、長井ダム水源地域ビジョン推進会議活動紹介パネル展	ダム見学・ダム湖面巡視体験、パネル展	164
		4	H26.9.10	8	展示室	長井ダム見学	ダム見学	107
		5	H26.10.22	8	展示室	長井ダム見学	ダム見学	200
		6	H26.11.1	1	野川まなび館	絶景・三淵渓谷通り抜け参拝	ヨムボートによる三淵渓谷見学	115
		7	H26.11.2	1	野川まなび館	第2回ながい百秋湖まつり	ヨムボートツーリング、ウォーキング等	157
			小計				1,297	
関東	矢木沢ダム	1	H26.5.18	ダム本体	矢木沢ダム点検放流	点検放流	1,400	
			小計				1,400	
藤原ダム	藤原湖畔公園(横山地区)サッカー場	1	H26.7.12~H26.7.13		利根川上下流交流室台榭ジュニアカップサッカー大会	小学生を対象としたサッカー大会	330	
		2	H26.8.23		藤原湖畔公園(西地区)	花火大会・村祭りイベント	1,000	
		3	H26.8.24		藤原湖畔公園(横山地区)湖畔	第57回サント藤原湖マラソン	小学生4年生以上を対象としたマラソン大会	2,000
			小計				3,330	
奈良保ダム	ダム本体	1	H26.5.18		奈良保ダム点検放流	点検放流	700	
		2	H26.7.27	オートキャンプ場	利根川源流まつり	ダム堤体観察会、ならまた湖巡視体験	400	
		3	H26.8.7	2,7	ダム本体及び湖面	水のふるさと体験(東京都、群馬県主催)	放流設備、水力発電所見学及び湖面巡視	106
			小計				1,206	
相模ダム	休石広場、赤谷湖	1	H26.5.25		Eボート大会	Eボートレース大会	250	
		2	H26.8.23		まんとん星の湯、赤谷湖遊歩道周辺	花火大会	10,000	
			小計				10,250	
蘭原ダム	老神多目的広場	1	H26.8.24		とねふるさと風のまつり	花火・神輿の渡御等	15,000	
		2	H26.9.27~H26.9.28		沼田市利根観光会館	そば打ち認定大会・そば販売	4,000	
		3	H26.8.14		利根蘭原球技場	観覧席、各種イベント、手持ち花火大会等	200	
			小計				19,200	
下久保ダム	貯水池全体	1	H26.5.25		第11回神流湖ゴミゼロ活動	清掃活動	200	
		2	H26.10.26		2014 冬祭まつり	まつり	750	
		3	H26.11.29		IAFフェスティバル神川町	まつり	1,409	
			小計				2,359	
草木ダム	東運動公園	1	H26.8.15		第37回草木湖祭り	ステージショー・花火、ダム見学等	16,000	
		2	H26.9.14		第36回草木湖一周マラソン全国大会	マラソン大会	1,400	
		3	H26.10.25~H26.10.26		東町三太祭	芸能発表会、露店、チェックポイントラリー	1,200	
			小計				18,600	
川俣ダム	ダム本体	1	H26.7.27		ダム見学	ダム見学	313	
		2	H26.7.27		栗山ふるさとサマーウォーク	ウォーキング大会	319	
		3	H26.8.22~H26.8.24		親水地区	獅子舞、お神輿、おこもり、和楽器	145	
		4	H27.1.24		親水地区	成人式、祝儀舞踊	145	
			小計				922	

開催されたイベント一覧 (8/15)

地方名	ダム名	番号	期間	開催場所		イベントの内容	参加人数 (人)	
				ブロック	施設名			
関東	川治ダム	1	H26.7.27	1	ダム本体	ダム見学	520	
		小計					520	
		五十里ダム	1	H26.4.25~H26.11.30	10	湯西川温泉駅	水陸両用バス	24,013
			2	H26.7.25~H26.8.25	1	男鹿川	魚のつかみどり川治	2,451
			3	H26.7.27	2	ダム本体	ダム見学	426
			4	H26.7.26~H26.7.27	1	下流親水地区	龍王祭(川治温泉)	1,500
			5	H26.7.25~H26.8.25	1	男鹿川	カヌー体験川治温泉	584
			6	H26.8.13~H26.8.14	1	下流親水地区	川治温泉(夏まつり)	1,200
	7		H26.9.6~H26.9.15	1	下流親水地区	川あかり花回廊	750	
	8	H26.11.2	1	下流親水地区	川治温泉紅葉まつり「秋彩花」	3,000		
	小計					33,924		
	浦山ダム	1	H26.8.3	4	ダム資料館、湖面他	ダム見学会、巡視船体験乗船	300	
		2	H26.10.18	4	ダム堤体、資料館他	船車の展示、コスプレイベント	650	
小計					950			
宮ヶ瀬ダム	1	H26.4.5~H26.4.13	5	宮ヶ瀬湖畔、水の郷商店街	第9回宮ヶ瀬さくらまつり	20,000		
	2	H26.4.6	7	宮ヶ瀬湖畔	みやがせフェスタ春の陣	9,700		
	3	H26.4.29	1	あいかわ公園	あいかわ公園つつじまつり	25,000		
	4	H26.5.5	9	鳥居原園地	陶器市	503		
	5	H26.5.11	8	宮ヶ瀬湖畔園地、小中次駐車場	第5回スーパーカーチャリティイベント	15,000		
	6	H26.8.3	1	あいかわ公園	ミニ牧場	832		
	7	H26.8.3	9	鳥居原園地	クラフト市	613		
	8	H26.8.15	5	宮ヶ瀬湖畔、水の郷商店街	第31回宮ヶ瀬ふるさとまつり 花火大会(園地)・ゴカート	15,000		
	9	H26.8.23~H26.8.24	7	宮ヶ瀬湖畔	第4回宮ヶ瀬24時間リレーマラソン	8,000		
	10	H26.9.21	1	あいかわ公園	みやがせフェスタ 夏の陣	25,000		
	11	H26.11.3	9	鳥居原園地	みやがせフェスタ 秋の陣	10,000		
	12	H26.11.29~H26.12.25	7	宮ヶ瀬湖畔エリア(プロムナード他)	第29回宮ヶ瀬クリスマスみんなのつどい	200,000		
	13	H26.11.29~H26.12.25	1	パークセンター	クリスマス園クリスマスフェスタ	15,000		
小計					344,648			
北陸	滝沢ダム	1	H26.4.19	1	ダムサイト	滝沢ダム点検放流	500	
		小計					500	
		1	H26.7.26	4	ステージ	イベント	756	
		2	H26.7.26	2	ダム湖	ダム・発電所見学、カヌー体験	379	
大石ダム	3	H26.7.26	4	多目的広場	魚のつかみどり、スタンプラリー、ゴカート、フリーマーケット等	777		
	4	H27.2.14	4	多目的広場	どもんど祭り	653		
	小計					2,565		
	1	H26.7.19	3,4,6	大川ダム及び若郷湖東公園	若郷湖さわやかフェスティバル2014 木工教室等	527		
大町ダム	1	H26.7.19	3	ダム本体	高瀬谷フェスティバル2014	527		
	小計					400		
	1	H26.7.27	5	ダム管理所	地下通路見学、操作室見学	123		
三国川ダム	2	H26.7.27	6	ダム堤体	鼓笛隊演奏、郷土芸能発表、木工教室、模擬店、コンサート	974		
	3	H26.7.27	6	ダム堤体	魚のつかみどり	415		
	小計					1,512		

開催されたイベント一覧(9/15)

地方名	ダム名	番号	期間	開催場所		イベントの内容	参加人数(人)			
				ブロック	施設名					
北陸	横川ダム	1	H26.8.3	1,2,4,5,6	横川ダム、市野々公園、叶水上公園、叶水 downstream、水源の郷交流館	各種イベント	498			
		小計					498			
		1	H26.7.21	1	ダム本体・駐車場・トイレ・休憩所・インフォメーションキャンペーン、よってこしご	小沢ダム開放DAY	堤体監査廊、歩廊、土砂ハイパストンネルの開放	221		
中部	新豊根ダム	1	H26.11.2	2~5	第8回とよね・みどり湖ハーブマラソン	マラソン大会	221			
		小計					887			
中部	矢作ダム	1	H26.7.19	2,5	奥矢作森林フェスティバル	魚つかみ・塩焼、物産展、ダム見学等	887			
		小計					680			
		1	H26.5.24~H26.5.25	7	原石山広場	2days race in 木祖村	自転車ロードレース	680		
		2	H26.6.7~H26.6.8	14	ダム堤体、柳沢尾根広場	自転車選手権	自転車ロードレース	250		
		3	H26.7.20	-	こたまの森(奥本曾湖一周)	やぶはら高原、ハーブマラソン大会	ハーブマラソン	179		
		小計						1,815		
		1	H26.8.2	1	人道の丘	星空コンサート	屋外ステージコンサート	2,244		
		2	H26.8.16	7	フレンドリーパークおおひら	ます釣り、ますつかみ	ニジマスつかみ取り、親子でマス釣り	1,000		
		小計						1,665		
		横山ダム	横山ダム堤体内	1	H26.7.19~H26.7.31	3	横山ダム堤体内	ダム見学会	786	
2	H26.7.26~H26.7.27			11	神戸町~揖斐川町坂内内の公道、夜叉ヶ池の登山道	2014夜叉ヶ池伝説マラニック	約135kmのマラソン大会	365		
3	H26.7.26			11	遊らんどスキー場特設会場	夜叉ヶ池伝説道中祭り	歌謡コンサート、和太鼓演奏、各種イベント	1,500		
4	H26.8.14			10	藤橋振興事務所駐車場	藤橋夏まつり	ステージイベント、パザール、盆踊り、花火大会	250		
5	H26.8.8~H26.11.30			3	揖斐川流域24箇所(13市町)	揖斐川交流イベント	スタンブラリー	261		
6	H26.11.9			10	揖斐川町夜場周辺~藤橋地区内	2014いびがわマラソン	フルマラソン、ハーフマラソン、ウォーキング等大会	1,650		
蓮ダム	蓮ダム	1	H26.7.19	1	蓮ダム	もりみず旬間in蓮	4,812			
		2	H26.8.14	7	奥香肌峠健康の森	香肌峠もり夏まつり	ダム探検、巡視体験等	141		
長島ダム	長島ダム周辺	小計					800			
		1	H26.3.8	2	大樽広場	シバザクラ植栽	アマガツつかみ・花火	941		
		2	H26.5.3~H26.5.5	-	長島ダム周辺	無し	シバザクラの植栽	240		
		3	H26.7.26~H26.7.27	-	長島ダム周辺	森と湖に親しむ旬間	艦トラ市、ダム見学	2,500		
小里川ダム	ダム本体、奥大井接岨湖カヌー競技場、資料館やまびこ	4	H26.11.15	2,4,7	ダム本体、奥大井接岨湖カヌー競技場、資料館やまびこ	第11回奥大井接岨湖もみじまつり	ダム見学、巡視体験、ハイキング等	339		
		小計					475			
		1	H26.7.26	2	道の駅 縁日	道の駅 縁日	縁日	3,551		
		2	H26.11.2	2	ダム湖周辺	2014秋の小里川ダム湖周ウォーキング	ウォーキング	1,759		
		3	H26.11.16	2	道の駅	道の駅 嬉き芋大会	嬉き芋大会	178		
		小計						2,390		
		天ノ瀬ダム	大石緑地スポーツ村	1	H26.3.6~H26.3.10	5	大石緑地スポーツ村	龍谷大学テニスサークル大会	テニス試合	4,327
				2	H26.3.14	5	大石緑地スポーツ村	びわこエニョテニス大会	テニス試合	100
				3	H26.3.21	5	大石緑地スポーツ村	新日本スポーツ連盟春季大会	テニス試合	120
4	H26.3.21~H26.3.22			5	大石緑地スポーツ村	高体連ソフトテニス春季大会	テニス試合	160		
5	H26.3.27~H26.3.29			5	大石緑地スポーツ村	滋賀ジュニアテニス選手権大会	テニス試合	140		
6	H26.5.3~H26.5.11			5	大石緑地スポーツ村	新日本スポーツ連盟春季大会	テニス試合	200		
7	H26.5.17			5	大石緑地スポーツ村	大津ジュニアソフトテニス大会	テニス試合	150		
8	H26.5.22~H26.5.23			5	大石緑地スポーツ村	大津市体連春季総体	テニス試合	250		
9	H26.5.24~H26.6.6			5	大石緑地スポーツ村	高体連テニス大会	テニス試合	400		
近畿	高体連テニス大会							300		

地方名	ダム名	番号	期間	開催場所		イベントの内容	参加人数 (人)		
				ブロック	施設名				
近畿	天ヶ瀬ダム	10	H26.5.25	5	大石緑地スポーツ村	第2回「みんなで作る！大石かわべ物語」環境学習	150		
		11	H26.6.29	5	大石緑地スポーツ村	新日本スポーツ連盟6月大会	テニス試合	150	
		12	H26.7.2	5	大石緑地スポーツ村	県女子テニス連盟シニア大会	テニス試合	100	
		13	H26.7.22~H26.7.24	5	大石緑地スポーツ村	大津市中体連夏季総体	テニス試合	400	
		14	H26.7.25	5	大石緑地スポーツ村	滋賀県テニスジュニア夏季大会	テニス試合	100	
		15	H26.7.26	5	大石緑地スポーツ村	滋賀県テニスジュニア夏季大会	テニス試合	150	
		16	H26.7.29	5	大石緑地スポーツ村	滋賀県テニスジュニア夏季大会	テニス試合	150	
		17	H26.8.10	5	大石緑地スポーツ村	県ソフトテニス大会	テニス試合	220	
		18	H26.8.16~H26.8.20	5	大石緑地スポーツ村	高体連近畿大会予選	テニス試合	300	
		19	H26.8.21~H26.8.23	5	大石緑地スポーツ村	大津市中体連強化練習会	テニス試合	400	
		20	H26.8.24	5	大石緑地スポーツ村	大津市ソフトテニスフェスティバル	テニス試合	160	
		21	H26.8.27	5	大石緑地スポーツ村	県女子テニスユース大会	テニス試合	150	
		22	H26.9.15	5	大石緑地スポーツ村	新日本スポーツ連盟大会	テニス試合	150	
		23	H26.9.23	5	大石緑地スポーツ村	新日本スポーツ連盟大会	テニス試合	100	
		24	H26.9.26	5	大石緑地スポーツ村	県テニス協会シニア選手権	テニス試合	100	
		25	H26.10.13	5	大石緑地スポーツ村	新日本スポーツ連盟大会	テニス試合	150	
		26	H26.10.17~H26.10.18	5	大石緑地スポーツ村	大津市中体連秋季総体	テニス試合	400	
		27	H26.10.22	5	大石緑地スポーツ村	県女子テニスシニア大会	テニス試合	100	
		28	H26.10.25~H26.11.1	5	大石緑地スポーツ村	県体連秋季総体	テニス試合	300	
		29	H26.10.25~H26.10.26	1	ダム直下流	源氏ろまん宇治十帖スタンプラリー	スタンプラリー	7,388	
		30	H26.11.1~H26.11.3	1	ダム直下流	源氏ろまん宇治十帖スタンプラリー	スタンプラリー	9,788	
		31	H26.11.3	5	大石緑地スポーツ村	県車いすテニスクラブ大会	テニス試合	100	
		32	H26.11.7	5	大石緑地スポーツ村	関西エンジョイむつ大会	テニス試合	120	
		33	H26.11.15	5	大石緑地スポーツ村	大津市ソフトテニスOB/OG大会	テニス試合	160	
		34	H26.11.23	5	大石緑地スポーツ村	新日本スポーツ連盟大会	テニス試合	150	
		35	H26.11.24	5	大石緑地スポーツ村	高体連テニス大会	テニス試合	300	
		36	H26.12.7	5	大石緑地スポーツ村	新日本スポーツ連盟大会	テニス試合	200	
		37	H26.12.23~H26.12.26	5	大石緑地スポーツ村	県テニスジュニアチャレンジ大会	テニス試合	150	
		38	H27.2.22	1	ダム直下流	宇治川マラソン大会	マラソン	3,400	
			高山ダム		小計			27,306	
				1	H26.11.23	1	南山城村総合グラウンド	特産品や加工品の即売、各種イベント等	3,500
			青蓮寺ダム		小計			3,500	
				1	H27.2.22	1,3,6,7,8	青蓮寺ダム湖畔道路	第29回名張青蓮寺湖駅伝競走大会	600
			室生ダム		小計			600	
				1	H26.7.27	1	室生不思木の森公園	室生へまあより祭	3,700
				2	H26.8.30	1,7	平成藤原子供のゆり公園・室生ダム	ゆりゆり祭り	2,000
				3	H26.11.16	1~5	室生ダム湖周辺	室生ダム湖クローンウォーク	300
					小計			6,000	
	布目ダム		小計			200			
		1	H26.5.18	1~5	布目ダム周辺	布目湖畦サイクルフェスタ	500		
		2	H26.7.27	1~2	室生ダム管理所・ダム右岸	布目ダム見学会	400		
		3	H26.10.4	4,6	布目ダム湖周辺	ほんなち祭り	250		
		4	H26.11.23~H26.11.23	1~5	布目ダム周辺	ソニア・オブ・奈良・まほろば	859		
		5	H26.12.7	4	布目ダム湖周辺	やまぞえ布目ダムマラソン大会	2,209		
			小計			3,000			
	一庫ダム		小計			3,000			
		1	H26.11.16	1~17	川西一庫ダム周遊マラソン	マラソン大会	514		
	九頭竜ダム		小計			514			
		1	H26.7.27	1	九頭竜ダム	ダム見学会	208		
	真名川ダム		小計			208			
		1	H26.7.26	1	真名川ダム	ダム見学会	208		

開催されたイベント一覧 (11/15)

地方名	ダム名	番号	期間	開催場所		名称	イベントの内容	参加人数 (人)	
				ブロック	施設名				
近畿	日吉ダム	1	H26.4.12	6	府民の森ひよし	ツリーケアプロダクツ	ツリーケア講習会	100	
		2	H26.4.13	6	府民の森ひよし	テグナー・ヘルツォグ・ミーテイング	ハイウェイイベント	1,600	
		3	H26.4.26~H26.4.27	6	府民の森ひよし	ライブイベント	野外コンサート	600	
		4	H26.4.27	1	日吉ダム湖周回道路	日吉ダムマラソン大会	マラソン	中正	
		5	H26.5.5	6	日吉町郷土資料館	GWイベント	各種体験教室、洞窟探検、もちつき等	206	
		6	H26.5.10~H26.5.11	6	府民の森ひよし	GO OUT キャンプ	キャンプイベント	2,400	
		7	H26.5.17~H26.5.18	6	府民の森ひよし	THE STAR FESTIVAL	野外コンサート	5,000	
		8	H26.5.24	6	府民の森ひよし	Club I-WESTの森	各種森林体験活動	100	
		9	H26.7.20	2	下流芝生広場等	日吉夏まつり	ダムゲート一般開放、魚つかみ大会、花火大会等	5,000	
		10	H26.9.6~H26.9.7	6	府民の森ひよし	GO OUT キャンプ	キャンプイベント	2,400	
		11	H26.10.11~H26.10.12	6	府民の森ひよし	ユールマンAUTUMN MEETING	キャンプイベント	500	
		12	H26.10.18	6	府民の森ひよし	Club I-WESTの森	各種森林体験活動	159	
		13	H26.10.26	2	下流芝生広場等	日吉水の杜フェスタ	ダム施設見学、模擬店、文化祭展示等	5,000	
		14	H26.11.2	2	下流芝生広場等	エンジョイイダースミューテイング	ハイウェイイベント	中正	
		15	H26.11.16	6	府民の森ひよし	関西シクロクロス	シクロクロス	700	
		16	H27.1.11	1	スプリングダズひよし体育館	南丹市消防団出初式	出初式	300	
			小計				24,065		
	比奈知ダム	1	H26.8.3	3	比奈知ダム管理所	比奈知ダム施設見学会	ダム見学会、地域特産品ecoフェア、地震体験車・働く車の展示・パルーンアート等	300	
中国	土師ダム	1	H26.3.28~H26.4.20	2	のどげ公園	八千代湖秘祭り	カラオケ大会、子供神楽、バザー	300	
		2	H26.5.3~H26.5.6	9	八千代湖	第35回中国カヌーレガッタ大会	カヌー競技大会	26,345	
		3	H26.7.19	3	土師ダム管理所	森と湖に親しむ旬間土師ダム2014	写生大会、堤体内部の見学、サイクリング	305	
		4	H26.8.22	2	のどげ公園	第11回安芸高田花火大会	ライトアップ、花火大会	200	
		5	H26.11.23	4	サイクリングターミナル	第37回土師ダム湖畔マラソン大会	マラソン大会、地元特産品販売	中正	
		6	H26.11.30	2	湖面利用研修センター	土師ダム完成40周年記念行事	神楽の上演、ジビエの無料試食、バザー、パネル展示、八千代湖巡視体験	800	
		7	H26.12.23	4	サイクリングターミナル	里山保全祭	森林の手入れ、餅つき、竹炭窯出し、門松・正月飾り・し必細・竹とんぼ作り	400	
			小計				28,050		
	弥栄ダム	1	H26.11.2	7	黒沢スポーツ広場	美和サンチャロウまつり	各種イベント	4,500	
八田原ダム		1	H26.8.3	5.10	ダムサイト及び周辺	夢吊橋サマーフェスタ2014	ダム内見学、ダム湖専用巡視船でクルージング	120	
		2	H26.11.5	-	-	第7回秋の夢吊橋ウォーク	ウォークイベント	213	
									333
									571
	温井ダム	1	H26.9.14	1,2,3,4,5	温井ダム本体	第5回安芸太田いわいマラソン2014	kids、88km、100kmコースのマラソン大会	571	
		2	H26.10.19	1,2,4	ぬくい夢の丘	龍煙湖まつりin温井ダム	各種イベント	1,500	
			小計					2,071	
若田ダム		1	H26.8.2	5	みずの郷奥津湖	鏡野町大納涼祭	屋台村、体験教室、飲食コーナー、奥津湖遊覧船、大花火大会、各種イベント	22,000	
		2	H27.1.12	5	みずの郷奥津湖	つちり祭り	各種イベント	202	
			小計					22,202	
灰塚ダム		1	H26.3.9	1	灰塚ダム管理支所横～湖畔道路	第36回三良坂ハイヅカ湖健康マラソン	2km、5km、10kmコースのマラソン大会	200	
		2	H26.9.28	7	田島の里スポーツ公園	おいでん祭り 灰塚ダム湖畔ウォーク&サイクリングフェスタin総領	フルデイズウォークイベント、32km、106kmコースのサイクリング	192	
		3	H26.10.19	1	ハイヅカ湖畔の森	第1回 ハイヅカ湖畔の森まつり	カラオケ大会、コンサート、ふれあい動物園、各種体験教室	350	
		4	H26.11.15	1	灰塚ダム管理支所横～湖畔道路	ハイヅカ湖健康ウォーク	3km、9kmコースのウォークイベント	100	
			小計					842	

地方名	ダム名	番号	期間	開催場所		名称	イベントの内容	参加人数 (人)
				ブロック	施設名			
中国	志津見ダム	1	H26.6.8	4	東三瓶フラワーバレー	第23回ロボ一祭	ターボボール大会、やまめのかみどり、特産物の販売等	4,500
		2	H26.10.12	4	東三瓶フラワーバレー	第24回コスモス祭	ニ=SI、ゲートボール大会、さつまいも堀り、特産物の販売等	5,500
四国	早明浦ダム	小計		7	貯水池湖岸 I	さめがらの魂湖畔マラソン大会	マラソン	10,000
		小計						1,281
柳瀬ダム	柳瀬ダム	1	H26.4.20	-	翠波高原	菜の花まつり	三味線ライブ、凧作り教室、お楽しみ抽選会、各種バザー	1,000
		2	H26.6.29	5	下長瀬あじさい公園	第17回嶺南あじさい鑑賞会	あじさい鑑賞会、カヲケ大会、よさこい踊り、各種バザー	3,500
		3	H26.8.15	-	嶺南公民館(雨天のため体育館内)	第26回嶺南地区盆踊り大会	盆踊り、平家踊り、花火(金砂湖畔公園)、各種バザー	100
		4	H26.8.17	-	翠波高原	コスモス祭	ワレノアゲ、紙相撲、お楽しみ抽選会、物産展、各種バ	1,000
		5	H26.10.26	-	嶺南公民館	嶺南ふれあい祭	カヲケ大会、演芸大会、医療講習会、各種バザー	150
小計							5,750	
石手川ダム	石手川ダム	1	H26.5.9	1	石手川ダム管理支所	石手川ダム見学会	ダム見学	113
		2	H26.5.27	1	石手川ダム管理支所	石手川ダム見学会	ダム見学	113
		3	H26.6.11	1	石手川ダム管理支所	石手川ダム見学会	ダム見学	155
		4	H26.6.19	1	石手川ダム管理支所	石手川ダム見学会	ダム見学	123
		5	H26.7.23	1	石手川ダム管理支所	石手川ダム見学会(森と湖に親しむ旬間)	ダム見学	145
		6	H26.7.25	1	石手川ダム管理支所	石手川ダム見学会(森と湖に親しむ旬間)	ダム見学	188
		7	H26.10.2	1	石手川ダム管理支所	石手川ダム見学会	ダム見学	109
小計							946	
野村ダム	野村ダム	1	H26.5.3	-	朝霧湖マラソン大会	朝霧湖マラソン大会	マラソン大会	3,028
		2	H26.8.14	-	野村納涼花火大会	花火大会	16,000	
		3	H26.11.24~H26.11.25	-	野村乙亥大相撲	相撲大会	6,500	
小計							25,528	
中筋川ダム	中筋川ダム	1	H26.10.26	1	ダムサイト	菫湖祭り	ダム見学会、ダムの絵見聞作品展等	2,800
		小計						2,800
富郷ダム	富郷ダム	1	H26.8.24	3	てらの湖畔広場	夏の感謝祭	産直市、マスのつかみ取り等	200
		2	H26.11.9	3	てらの湖畔広場	秋の感謝祭	サイクリング大会、産直市等	250
長安ロダム	長安ロダム	小計		7	坂州八幡神社	坂州八幡神社大祭(秋祭り)	旧木沢村坂州地区の秋祭り	450
		1	H26.11.22~H26.11.23	7	坂州八幡神社	坂州八幡神社大祭(秋祭り)	旧木沢村坂州地区の秋祭り	150
鹿野川ダム	鹿野川ダム	小計		3	丸山公園	鹿野川シャクナゲまつり	もち美演販売、俳句大会、ゲートボール大会、えびね展、即売会	300
		1	H26.3.30~H26.4.30	3	丸山公園	鹿野川シャクナゲまつり	もち美演販売、俳句大会、ゲートボール大会、えびね展、即売会	300
九州	耶馬溪ダム	小計		6	耶馬溪アークパーク	九州ウエイクボード大会	ウエイクボードの大会	666
		1	H26.7.26~H26.7.27	6	耶馬溪アークパーク	九州ウエイクボード大会	ウエイクボードの大会	666
		2	H26.8.22~H26.8.24	6	耶馬溪アークパーク	全日本水上スキー選手権大会	水上スキーの大会	570
		3	H26.9.27~H26.9.28	6	耶馬溪アークパーク	第14回ウエストジャパン・オープンウォータースキー大会	水上スキーの大会	299
		4	H26.10.10~H26.10.13	6	耶馬溪アークパーク	アジアンブローア-2014ウエイクシリーズ	ウエイクボードの大会	217
		5	H26.10.10~H26.10.13	6	耶馬溪アークパーク	最終戦in耶馬溪・文部科学大臣賞	ウエイクボード大会	217
小計				6	耶馬溪アークパーク	2014全日本学生新人競技大会	539	
小計							2,508	

開催されたイベント一覧 (13/15)

地方名	ダム名	番号	期間	開催場所		名称	イベントの内容		参加人数 (人)
				ブロック	施設名		内容		
九州	松原ダム	1	H26.5.1~H26.5.6	6	杖立温泉	杖立温泉のぼり祭り	巨大鯉のぼりの野外展示、出店	50,000	
		2	H26.5.27~H26.5.28	6	杖立温泉	杖立温泉祭	ステージイベント	800	
		3	H27.1.14	6	杖立温泉	杖立温泉とんどや火祭り	地域の無病息災を願った祭り	150	
			小計					50,950	
	下笠ダム	1	H26.4.6	12	膝の奥湖蔵まつり	膝の奥湖蔵まつり	ダム湖周辺の植樹、交流会	300	
		2	H26.8.16~H26.8.17	13	中津江村民ホール	中津江村ミュージックフェスティバル	野外コンサート	400	
		3	H26.10.18	16	中津江村交流・促進センター	栢原郷あかり	竹灯籠、歌謡ショー、交流会	130	
		4	H26.11.16	13	中津江村民ホール	中津江ふるさとまつり	地域小中学生による演奏会、農産物品評会等	600	
			小計					1,430	
	寺内ダム	1	H26.3.8	7	グリーンズボートフェスティバル	さよならカップサッカー大会	サッカー大会	350	
		2	H26.3.9	7	グリーンズボートフェスティバル	さよならカップサッカー大会	サッカー大会	350	
		3	H26.3.15	7	グリーンズボートフェスティバル	美奈川サッカー大会	サッカー大会	130	
		4	H26.3.16	7	グリーンズボートフェスティバル	美奈川サッカー大会	サッカー大会	130	
		5	H26.3.23	7	グリーンズボートフェスティバル	美奈川サッカー大会	サッカー練習	130	
		6	H26.3.30	7	グリーンズボートフェスティバル	リベルタサッカー大会	サッカー大会	180	
		7	H26.3.31	7	グリーンズボートフェスティバル	リベルタサッカー大会	サッカー大会	180	
		8	H26.4.2	7	グリーンズボートフェスティバル	リベルタサッカー大会	サッカー大会	180	
		9	H26.4.3	7	グリーンズボートフェスティバル	リベルタサッカー大会	サッカー大会	180	
		10	H26.4.12	7	グリーンズボートフェスティバル	三奈木サッカー大会	サッカー大会	130	
		11	H26.4.12	7	グリーンズボートフェスティバル	三奈木サッカー大会	サッカー大会	130	
		12	H26.4.13	7	グリーンズボートフェスティバル	三奈木サッカー大会	サッカー大会	130	
		13	H26.4.19	7	グリーンズボートフェスティバル	朝倉少年フットボールリーグ連盟	フットボール大会	250	
		14	H26.4.20	7	グリーンズボートフェスティバル	朝倉少年フットボールリーグ連盟	フットボール大会	250	
		15	H26.5.3	7	グリーンズボートフェスティバル	朝倉少年フットボールリーグ連盟	フットボール大会	250	
		16	H26.5.4	7	グリーンズボートフェスティバル	朝倉少年フットボールリーグ連盟	フットボール大会	250	
		17	H26.5.11	7	グリーンズボートフェスティバル	朝倉市フットボール協会	フットボール大会	250	
		18	H26.5.14	7	グリーンズボートフェスティバル	保寿園遠足	遠足	220	
		19	H26.5.17	7	グリーンズボートフェスティバル	リベルタサッカー大会	リベルタサッカー大会	100	
		20	H26.5.30	7	グリーンズボートフェスティバル	フジスタ杯社内フットボール大会	レクリエーション	120	
		21	H26.5.31	7	グリーンズボートフェスティバル	フジスタ杯社内フットボール大会	フットボール大会	120	
		22	H26.6.1	7	グリーンズボートフェスティバル	三奈木サッカー大会	サッカー大会	130	
		23	H26.6.1	7	グリーンズボートフェスティバル	三奈木サッカー大会	サッカー大会	130	
		24	H26.6.8	7	グリーンズボートフェスティバル	朝倉市フットボール協会	フットボール大会	100	
		25	H26.6.21	7	グリーンズボートフェスティバル	朝倉はたかろフットボール大会	フットボール大会	250	
		26	H26.6.22	7	グリーンズボートフェスティバル	朝倉はたかろフットボール大会	サッカー大会	130	
		27	H26.6.28	7	グリーンズボートフェスティバル	朝倉市サッカー6年生合宿	サッカー練習大会	130	
		28	H26.6.29	7	グリーンズボートフェスティバル	朝倉市サッカー6年生合宿	サッカー練習大会	130	
		29	H26.7.6	7	グリーンズボートフェスティバル	朝倉市フットボール協会	フットボール大会	250	
		30	H26.7.6	7	グリーンズボートフェスティバル	朝倉市フットボール協会	フットボール大会	100	
		31	H26.7.13	7	グリーンズボートフェスティバル	美奈川ジュニアサッカー大会	サッカー大会	130	
		32	H26.7.17	7	グリーンズボートフェスティバル	ヤンマー農機展示会	展示会	600	
		33	H26.7.18	7	グリーンズボートフェスティバル	ヤンマー農機展示会	展示会	600	
		34	H26.7.19	7	グリーンズボートフェスティバル	ヤンマー農機展示会	展示会	500	
		35	H26.7.20	7	グリーンズボートフェスティバル	第1回キョウダッシュコンテスト	ダンス大会	300	
		36	H26.7.26	7	グリーンズボートフェスティバル	美奈川ジュニアサッカー大会	サッカー大会	130	
		37	H26.7.27	7	グリーンズボートフェスティバル	美奈川ジュニアサッカー大会	サッカー大会	130	
		38	H26.8.2	7	グリーンズボートフェスティバル	39坊カップサッカー大会	サッカー大会	130	
		39	H26.8.3	7	グリーンズボートフェスティバル	39坊カップサッカー大会	サッカー大会	130	
		40	H26.8.3	2	ダム本体	水の週間イベント	施設見学会	108	

開催されたイベント一覧 (14/15)

地方名	ダム名	番号	期間	開催場所		名称	イベントの内容		参加人数 (人)	
				ブロック	施設名		内容			
九州	寺内ダム	41	H26.8.4	7	グリーンズボールフェスティバル	朝倉少年ソフトボール連盟	ソフトボール大会	250		
		42	H26.8.17	7	グリーンズボールフェスティバル	朝倉少年ソフトボール連盟	ソフトボール大会	250		
		43	H26.8.23	7	グリーンズボールフェスティバル	小都市サッカー協会	サッカー大会	500		
		44	H26.8.30	7	グリーンズボールフェスティバル	小都市サッカー協会	サッカー大会	500		
		45	H26.8.31	7	グリーンズボールフェスティバル	壱ツ屋台市	フリーマーケット	100		
		46	H26.9.7	7	グリーンズボールフェスティバル	朝倉少年ソフトボール連盟	ソフトボール大会	250		
		47	H26.9.23	7	グリーンズボールフェスティバル	美奈直ジュニアサッカー協会	サッカー大会	120		
		48	H26.9.28	7	グリーンズボールフェスティバル	美奈直ジュニアサッカー協会	サッカー大会	100		
		49	H26.10.4	7	グリーンズボールフェスティバル	朝倉少年ソフトボール連盟	ソフトボール大会	250		
		50	H26.10.5	7	グリーンズボールフェスティバル	壱ツ屋台市	フリーマーケット	100		
		51	H26.10.5	7	グリーンズボールフェスティバル	朝倉少年ソフトボール連盟	ソフトボール大会	250		
		52	H26.10.19	7	グリーンズボールフェスティバル	九州少年サッカー大会	サッカー大会	300		
		53	H26.10.26	7	グリーンズボールフェスティバル	壱ツ屋台市	フリーマーケット	200		
		54	H26.11.2	7	グリーンズボールフェスティバル	ベースボールスクールボルト	野球教室	160		
		55	H26.11.7	7	グリーンズボールフェスティバル	久留米市立江南保青園	遠足	300		
		56	H26.11.8	7	グリーンズボールフェスティバル	中セキ農機展示会	展示会	1,000		
		57	H26.11.20	7	グリーンズボールフェスティバル	中セキ農機展示会	展示会	1,000		
		58	H26.11.21	7	グリーンズボールフェスティバル	中セキ農機展示会	展示会	1,000		
		59	H26.11.22	7	グリーンズボールフェスティバル	朝倉市美奈直湖畔ロードレース大会	ロードレース大会	321		
		60	H26.11.23	7	グリーンズボールフェスティバル	壱ツ屋台市	フリーマーケット	300		
		61	H26.12.7	7	グリーンズボールフェスティバル	朝倉少年ソフトボール連盟	ソフトボール大会	250		
		62	H26.12.14	7	グリーンズボールフェスティバル	北九州ボールフェスティバル	野球教室	100		
		63	H26.12.20	7	グリーンズボールフェスティバル	九州少年サッカー大会	サッカー大会	300		
		64	H26.12.21	7	グリーンズボールフェスティバル	リベルタサッカーフェスティバル	サッカー大会	180		
		65	H26.12.26	7	グリーンズボールフェスティバル	リベルタサッカーフェスティバル	サッカー大会	180		
		66	H26.12.27	7	グリーンズボールフェスティバル	リベルタサッカーフェスティバル	サッカー大会	180		
		67	H27.1.10	7	グリーンズボールフェスティバル	リベルタサッカーフェスティバル	サッカー大会	180		
		68	H27.1.11	7	グリーンズボールフェスティバル	朝倉ソフト駅伝大会	駅伝大会	200		
		69	H27.1.25	7	グリーンズボールフェスティバル	スマイルカップ	サッカー大会	300		
		70	H27.1.31	7	グリーンズボールフェスティバル	スマイルカップ	サッカー大会	300		
		71	H27.2.1	7	グリーンズボールフェスティバル	朝倉カップサッカー大会	サッカー大会	130		
		72	H27.2.14	7	グリーンズボールフェスティバル	朝倉カップサッカー大会	サッカー大会	130		
		73	H27.2.15	7	グリーンズボールフェスティバル	朝倉少年ソフトボール連盟	ソフトボール大会	250		
		74	H27.2.22	7	グリーンズボールフェスティバル	美奈直小学校遠足	遠足	192		
		75	H27.2.27	7	グリーンズボールフェスティバル	朝倉少年ソフトボール連盟	ソフトボール大会	250		
		小計								
		緑川ダム		1	H26.9.20	1	補助ダム	第12回宇城・上益城地域統一畜産共進会	肉用種牛・飼料作物・堆肥の審査会及びバーベキュー大会、農産物オークション、特産物抽選会等	427
				2	H27.1.11	1	補助ダム	みどりかわわ湖どんど祭り	どんど焼きや凧作り教室	3,000
		小計								
		鶴田ダム		1	H26.10.5	-	曾木の滝周辺	第8回曾木はっけんウォーキング(さいなと曾木大橋)	ウォーキングイベント	186
				2	H26.11.23	-	鶴田ダム〜曾木の滝多目的広場	奥薩摩 鶴田ダムウォーキング大会	約12kmのウォーキング大会	180
				3	H26.11.23	5	曾木の滝公園	第53回曾木の滝公園もみじ祭り	ステージイベント、特産品市、滝とモジのライトアップ	50,000
		小計								
		竜門ダム		1	H26.3.23	4	右岸艇庫付近	九州山口医科学学生大会	ボート競技	50,366
				2	H26.5.31~H26.6.1	4	右岸艇庫付近	熊本県高校総体(ボート競技)	ボート競技	150
				3	H26.6.5~H26.6.8	4	右岸艇庫付近	第12回全日本ジュニア選手権大会	ボート競技	250

開催されたイベント一覧 (15/15)

地方名	ダム名	番号	期間	開催場所		イベントの内容		参加人数 (人)	
				ブロック	施設名	名称	内容		
									プロック
九州	竜門ダム	4	H26.7.18~H26.7.20	右岸堤庫付近	長崎国体九州ブロック大会	ポート競技	ポート競技	250	
		5	H26.7.27	竜門ダム本体、エントランス広場	竜門ダムフェスタ	堤体内見学、ステーションイベント等	堤体内見学、ステーションイベント等	3,500	
		6	H26.7.27	右岸堤庫付近	竜門ダムブラスチックバス釣り上げ大会	釣り上げ大会	釣り上げ大会	144	
		7	H26.8.3	右岸堤庫付近	九州学生レガッタI	九州学生レガッタI	ポート競技	100	
		8	H26.9.7	右岸堤庫付近	菊池ふれあいレガッタ	菊池ふれあいレガッタ	ポート競技	300	
		9	H26.10.24~H26.10.26	右岸堤庫付近	九州高等学校カヌー新人大会	九州高等学校カヌー新人大会	ポート競技	270	
		10	H26.10.29~H26.10.30	ダム本体	D-K(デジタル掛け軸)LIVE-IN 菊池	竜門ダム本体をスクリーンとしたデジタル掛け軸	竜門ダム本体をスクリーンとしたデジタル掛け軸	700	
		11	H26.11.1~H26.11.2	右岸堤庫付近	県下高校生大会	県下高校生大会	ポート競技	200	
		12	H26.11.2	右岸堤庫付近	九州学生レガッタII	九州学生レガッタII	ポート競技	100	
		13	H26.11.8~H26.11.9	右岸堤庫付近	第21回全国選抜九州ブロック大会	第21回全国選抜九州ブロック大会	ポート競技	250	
		14	H26.11.16	竜門ダム本体、エントランス広場	竜門ダムウォーク・キング、竜門ふるさと祭り	竜門ダムウォーク・キング、竜門ふるさと祭り	堤体内見学、地域生産物の品評会	900	
					小計				7,234
		嘉瀬川ダム	嘉瀬川ダム	1	H26.3.15~H26.3.16	嘉瀬川ダム右岸	スプリングレガッタ	ポート競技	180
				2	H26.4.26~H26.4.27	嘉瀬川ダム右岸	エバーグリーンレガッタ	ポート競技	120
3	H26.8.22~H26.8.24			嘉瀬川ダム右岸	サマーレガッタ	ポート競技	170		
4	H26.10.25			嘉瀬川ダム広場	嘉瀬川ダム感謝祭	嘉瀬川ダム感謝祭		165	
5	H26.11.16			嘉瀬川ダム両辺	富士町健康マラソン大会	マラソン大会		972	
6	H26.11.30			嘉瀬川ダム右岸	カヌー&ポート体験会	カヌー・ポート体験		100	
			小計			1,707			
沖繩	安波ダム	1	H26.9.13	安波ダム	安波ダム・クワイマつり	ダム湖面遊覧、ダム施設見学、ジャングルカヌー体験	207		
			小計				207		
福地ダム	福地ダム	1	H26.8.16	福地ダム	福地ダム夏休み自然体験会	自然観察船、カヌー体験、ダム施設見学等	1,254		
			小計				1,254		
漢那ダム	漢那ダム	1	H26.7.20	漢那ダム	漢那ダムまつり	工作、スポーツ体験、カヌー体験、ダムパネル展等	3,760		
			小計				3,760		
羽地ダム	羽地ダム	1	H26.5.3~H26.5.4	羽地ダム	鯉のぼりまつり	迷路、ソリ体験、フットサル、資料館見学、うなぎつかみ取り、キッズボート等	13,260		
			小計				13,260		

地方名	ダム名	曜日区分	調査実施日	天候	利用形態別利用者数(人)										合計(人)			
					散策					その他						利用場所別利用者数(人)		
					スポーツ	釣り	ボート	野外活動	施設利用	その他	小計	ダム	湖面	湖畔				
北海道	岩尾内ダム	春季休日①	H26.4.29	晴	2	12	0	67	0	18	3	21	3	12	87	102		
		春季休日②	H26.5.5	晴曇	6	60	0	117	116	45	2	163	15	60	271	346		
		春季平日	H26.5.19	晴曇	0	7	0	25	0	4	6	7	29	7	29	38		
		夏季休日	H26.8.3	晴曇	72	20	41	99	270	52	0	322	3	133	418	554		
		夏季平日	H26.7.28	晴曇	0	1	0	33	115	9	17	141	17	157	175	175		
		秋季平日	H26.11.3	曇雨	0	0	0	5	0	0	0	0	0	0	0	5		
	冬季休日	H27.1.12	曇	0	0	0	0	0	0	0	0	0	0	0	0			
	小計			80	100	41	346	501	126	26	653	40	213	967	1,220			
	北海道	鹿ノ子ダム	春季休日①	H26.4.29	晴	0	13	0	18	2	0	3	14	8	34	88		
			春季休日②	H26.5.5	晴	0	66	0	20	0	2	0	2	17	66	88		
			春季平日	H26.5.19	晴	1	2	0	10	2	2	4	6	2	9	17		
			夏季休日	H26.8.3	晴	0	2	0	43	25	1	8	34	26	2	51	79	
夏季平日			H26.8.4	晴	2	0	0	18	0	0	18	8	6	5	17	28		
秋季平日			H26.11.3	晴	1	4	0	8	0	0	4	0	1	4	8	13		
冬季休日	H27.1.12	曇	0	152	0	0	0	0	0	0	0	152	0	152				
小計			4	239	0	107	29	3	29	61	68	245	98	411				
北海道	大雪ダム	春季休日①	H26.4.29	晴	1	4	0	61	20	4	23	7	52	109				
		春季休日②	H26.5.5	晴	0	11	0	129	18	2	52	72	11	11	85			
		春季平日	H26.5.19	晴	0	0	0	31	31	0	6	37	21	0	47			
		夏季休日	H26.7.27	雨	0	2	0	29	16	2	22	40	45	2	24			
		夏季平日	H26.7.28	晴	0	0	0	19	24	0	65	89	78	0	30			
		秋季平日	H26.11.3	晴雪	0	0	0	0	0	0	7	7	0	0	7			
	冬季休日	H27.1.12	曇	0	0	0	1	9	0	0	9	6	0	10				
	小計			1	17	0	270	118	4	175	297	316	20	249				
	北海道	金山ダム	春季休日①	H26.4.29	晴	15	38	1	105	2	84	19	105	36	52	197		
			春季休日②	H26.5.5	曇	61	96	6	190	204	458	3	665	71	135	812		
			春季平日	H26.5.19	晴	29	8	0	58	23	101	45	169	8	16	240		
			夏季休日	H26.8.3	晴	113	33	0	293	1,019	823	142	1,984	57	287	2,079		
夏季平日			H26.8.4	晴	41	8	0	338	440	808	81	1,329	87	80	1,549			
秋季平日			H26.11.3	曇	2	5	0	23	3	222	3	228	6	6	246			
冬季休日	H27.1.12	曇雪	0	410	0	0	0	50	0	50	0	410	50					
小計			261	598	7	1,028	1,691	2,546	293	4,530	265	986	5,173					
北海道	桂沢ダム	春季休日①	H26.4.29	晴	2	0	0	278	15	135	18	168	0	320	448			
		春季休日②	H26.5.5	曇	3	0	0	616	91	281	55	427	0	803	1,046			
		春季平日	H26.5.19	晴	0	0	0	171	5	4	17	26	80	2	115			
		夏季休日	H26.7.27	曇雨	0	0	0	159	28	31	19	78	116	0	121			
		夏季平日	H26.7.28	晴曇	2	0	0	169	138	140	12	290	78	0	383			
		秋季平日	H26.11.3	曇	1	0	0	47	1	0	3	52	26	0	26			
	冬季休日	H27.1.12	曇	361	0	0	13	0	0	0	0	0	0	374				
	小計			369	0	0	1,453	278	591	124	993	671	2	2,142				
	北海道	漁川ダム	春季休日①	H26.4.29	晴	9	41	0	626	13	118	28	159	121	41	673		
			春季休日②	H26.5.5	晴曇	9	20	0	843	17	34	32	83	140	0	845		
			春季平日	H26.5.19	晴	6	13	0	288	11	5	57	73	23	13	344		
			夏季休日	H26.7.27	曇雨	5	14	0	130	86	0	15	101	18	14	218		
夏季平日			H26.7.28	晴曇	11	4	0	101	14	0	59	73	42	4	143			
秋季平日			H26.11.3	曇雨	0	0	0	106	1	4	25	30	18	0	118			
冬季休日	H27.1.12	晴雨	0	0	0	11	1	0	4	5	0	0	16					
小計			40	92	0	2,155	143	161	220	524	362	92	2,357					
小計			40	92	0	2,155	143	161	220	524	362	92	2,357					

地方名	ダム名	曜日区分	調査実施日	天候	利用形態別利用者数(人)										合計(人)					
					散策					その他						利用場所別利用者数(人)				
					スポーツ	釣り	ボート	野外活動	施設利用	その他	小計	ダム	湖面	湖畔						
北海道	豊平峡ダム	春季休日①	H26.5.3	晴曇	0	3	0	351	0	5	0	5	165	0	194	359				
		春季休日②	H26.5.5	曇雨	0	0	0	876	0	0	0	0	293	0	583	876				
		春季平日	H26.5.19	晴	0	0	0	186	0	0	0	0	45	0	141	186				
		夏季休日	H26.7.27	曇雨	0	1	0	218	0	0	0	0	72	1	146	219				
		夏季平日	H26.7.28	晴曇	0	1	0	307	0	0	0	0	103	1	204	308				
		秋季平日	H26.11.3	雨	0	0	0	144	0	0	0	0	61	0	83	144				
	冬季休日	H27.1.12	曇雨	0	0	0	0	0	0	0	0	0	0	0	0	0				
	小計					0	5	0	2,082	0	5	0	739	2	1,351	2,092				
	北海道	定山溪ダム	春季休日①	H26.4.29	晴	8	15	0	325	10	16	12	16	0	344	360				
			春季休日②	H26.5.5	曇雨	0	14	0	410	0	0	1	6	2	14	414				
			春季平日	H26.5.19	晴	5	7	0	178	0	7	4	4	0	7	187				
			夏季休日	H26.7.27	曇雨	0	8	0	187	0	0	1	1	0	8	188				
夏季平日			H26.7.28	晴曇	1	2	0	263	0	0	13	13	0	3	276					
秋季平日			H26.11.3	雨	0	0	0	40	0	0	2	2	0	0	42					
冬季休日	H27.1.12	曇雨	0	5	0	3	0	1	5	4	0	5	8							
小計					14	51	0	1,406	16	27	43	2	53	1,459						
北海道	美利河ダム	春季休日①	H26.4.29	晴	0	0	0	4	0	0	0	0	0	0	4					
		春季休日②	H26.5.5	曇	0	0	0	2	0	0	0	0	1	0	2					
		春季平日	H26.5.19	晴	0	0	0	27	1	0	2	3	22	0	8					
		夏季休日	H26.7.27	雨	61	0	0	50	0	0	0	0	40	0	71					
		夏季平日	H26.7.28	晴	0	0	0	23	0	0	0	0	16	0	7					
		秋季平日	H26.11.3	雨	0	0	0	3	0	0	0	0	0	0	3					
	冬季休日	H27.1.12	曇	0	0	0	0	0	0	0	0	0	0	0						
	小計					61	0	109	1	0	2	3	79	0	94					
	北海道	十勝ダム	春季休日①	H26.4.29	晴	0	4	0	10	0	2	0	2	0	4	12				
			春季休日②	H26.5.5	曇	0	1	0	56	0	2	0	2	0	1	58				
			春季平日	H26.5.19	晴	0	0	0	5	0	0	31	31	0	27	9				
			夏季休日	H26.7.27	雨	0	0	0	25	2	0	2	0	0	0	27				
夏季平日			H26.7.28	晴	0	11	0	18	0	0	15	17	0	11	35					
秋季平日			H26.11.3	曇雨雪	0	0	0	6	0	0	24	24	0	0	30					
冬季休日					0	0	0	0	0	0	0	0	0							
小計					0	16	0	120	4	4	78	0	43	171						
北海道	二風谷ダム	春季休日①	H26.4.29	晴	31	0	0	78	2	44	46	46	13	0	142					
		春季休日②	H26.5.5	曇	40	0	0	165	426	92	10	528	19	0	714					
		春季平日	H26.5.19	晴	9	0	0	39	0	1	1	2	2	0	48					
		夏季休日	H26.7.27	曇雨	110	1	0	54	360	291	0	651	5	1	810					
		夏季平日	H26.7.28	晴	46	0	0	130	206	205	0	411	5	0	582					
		秋季平日	H26.11.3	雨晴	0	0	0	47	0	104	0	104	4	0	147					
	冬季休日	H27.1.12	曇	0	0	0	4	0	211	0	211	0	0	215						
	小計					236	1	517	994	948	11	1,953	48	1	2,658					
	北海道	札内川ダム	春季休日①																	
			春季休日②																	
			春季平日																	
			夏季休日	H26.7.27	雨	2	64	0	26	0	18	4	22	28	64	22				
夏季平日			H26.7.29	晴	2	39	0	31	0	20	20	39	16	39	37					
秋季平日			H26.10.13	曇	0	36	0	59	1	0	0	1	25	36	35					
冬季休日																				
小計					4	139	0	116	1	24	69	139	94	302						

地方名	ダム名	曜日区分	調査実施日	天候	利用形態別利用者数(人)										利用場所別利用者数(人)				合計(人)
					散策					その他					ダム	湖面	湖畔		
					スポーツ	釣り	ボート	野外活動	施設利用	その他	小計								
北海道	滝里ダム	春季休日①	H26.5.3	晴	286	6	0	42	53	43	12	108	1	6	435	442			
		春季休日②	H26.5.5	曇	231	4	0	66	2	91	0	93	2	4	388	394			
		春季平日	H26.5.19	曇	77	0	0	38	0	44	44	88	40	2	161	203			
		夏季休日	H26.7.27	雨	213	0	0	25	196	4	7	207	1	16	428	445			
		夏季平日	H26.7.28	晴	74	0	3	17	105	5	16	126	3	11	220	234			
		秋季休日	H26.11.3	雨	8	0	0	17	0	15	5	20	9	0	36	45			
		冬季休日	H27.1.12	曇	0	0	2	9	0	0	0	2	0	0	9	11			
		小計			889	12	3	228	356	202	84	642	56	41	1,677	1,774			
		春季休日①																	
		春季休日②																	
春季平日	H26.5.19	晴	0	0	0	7	0	0	0	0	0	4	0	3	7				
夏季休日	H26.7.27	雨	0	0	0	11	0	0	0	2	2	9	0	4	13				
夏季平日	H26.7.28	晴	4	0	0	2	0	0	0	0	0	2	0	6	6				
秋季休日	H26.10.13	曇	0	0	0	15	2	0	0	0	2	7	0	10	17				
冬季休日																			
小計					4	0	0	35	2	2	4	22	0	21	43				
春季休日①	H26.4.29	晴	9	57	0	114	4	183	126	9	318	34	15	114	186				
春季休日②	H26.5.5	曇	0	45	0	469	3	0	0	0	3	40	45	432	517				
春季平日	H26.5.19	晴	8	18	0	158	9	0	25	34	18	11	18	189	218				
夏季休日	H26.8.10	晴	15	43	8	272	54	0	11	65	16	16	56	331	403				
夏季平日	H26.8.11	晴	0	2	0	188	0	0	14	188	4	6	194	204					
秋季休日	H26.11.3	晴雨	0	13	0	89	3	0	3	6	5	5	13	90	108				
冬季休日	H27.1.12	曇	0	0	0	112	1	0	22	23	1	1	0	134	135				
小計			32	178	8	1,402	74	0	77	151	92	195	1,484	1,771					
春季休日①	H26.4.29	晴	25	3	0	523	183	0	9	266	34	3	832	869					
春季休日②	H26.5.5	曇	27	4	0	594	266	0	16	483	74	4	1,030	1,108					
春季平日	H26.5.19	曇	6	0	3	123	27	21	19	67	8	3	188	199					
夏季休日	H26.8.3	晴	8	0	2	183	50	52	11	113	35	2	269	306					
夏季平日	H26.8.4	晴	7	0	1	102	14	47	20	81	12	1	178	191					
秋季休日	H26.11.3	曇	0	0	0	35	0	0	35	7	2	0	75	77					
冬季休日	H27.1.12	雪	0	0	0	38	0	0	39	39	0	0	77	77					
小計			73	7	6	1,598	540	482	121	1,143	165	13	2,649	2,827					
春季休日①	H26.5.3	晴	115	94	2	601	5	94	4	103	396	96	423	915					
春季休日②	H26.5.5	晴	62	60	1	358	306	150	1	457	658	75	204	937					
春季平日	H26.5.19	晴	26	55	0	296	0	49	69	118	260	40	195	495					
夏季休日	H26.8.3	晴	63	73	3	236	54	64	6	124	220	57	222	499					
夏季平日	H26.8.4	晴	100	47	0	284	11	42	212	265	329	59	278	666					
秋季休日	H26.11.3	曇	31	41	0	167	6	45	15	66	172	22	111	305					
冬季休日	H27.1.12	曇	5	5	0	39	2	32	0	34	49	0	34	83					
小計			402	375	5	1,951	384	476	307	1,167	2,084	349	1,467	3,900					
春季休日①	H26.4.29	晴	875	72	0	3,433	433	2,107	76	2,616	146	237	6,613	6,996					
春季休日②	H26.5.5	曇	938	68	9	1,681	372	9,130	151	9,653	140	336	11,873	12,349					
春季平日	H26.5.19	晴	159	25	0	602	123	805	123	1,051	16	61	1,760	1,837					
夏季休日	H26.8.3	晴	1,655	112	149	1,222	107	4,471	161	4,739	15	267	7,595	7,877					
夏季平日	H26.8.4	晴	778	12	65	608	24	2,007	171	2,202	42	82	3,541	3,665					
秋季休日	H26.11.3	曇	453	2	0	218	19	2,633	39	2,691	23	4	3,329	3,356					
冬季休日	H27.1.12	雪	1	0	0	64	0	922	18	940	2	0	1,003	1,005					
小計			4,859	291	223	7,820	1,078	22,075	739	23,892	384	987	35,714	37,085					

地方名	ダム名	曜日区分	調査実施日	天候	利用形態別利用者数(人)										利用場所別利用者数(人)			合計 (人)
					散策					その他					ダム	湖面	湖畔	
					スポーツ	釣り	ボート	野外活動	施設利用	その他	小計							
東北	田瀬ダム	春季休日①	H26.4.29	晴	76	50	49	228	5	169	28	202	47	170	388	605		
		春季休日②	H26.5.5	曇	24	150	59	138	7	286	80	373	25	221	498	744		
		春季平日	H26.5.20	晴	19	24	3	37	27	4	26	57	24	27	89	140		
		夏季休日	H26.7.27	曇	53	0	6	63	0	130	64	194	10	77	229	316		
		夏季平日	H26.7.29	晴	4	5	1	43	0	172	29	201	3	6	245	254		
		秋季休日	H26.11.3	晴	0	0	1	46	6	50	121	65	121	4	1	163	168	
		冬季休日	H27.1.12	曇雨	0	0	0	11	0	10	1	1	1	1	0	21	22	
		小計			176	229	119	566	45	821	293	1,159	114	502	1,633	2,249		
		春季休日①	H26.4.29	晴	37	1	0	190	19	91	64	174	15	16	371	402		
		春季休日②	H26.5.5	曇	181	0	0	402	133	247	23	403	62	25	899	986		
春季平日	H26.5.19	晴	59	0	17	100	21	33	55	109	36	17	232	285				
夏季休日	H26.7.27	曇	51	0	7	137	73	41	138	17	16	16	300	333				
夏季平日	H26.7.28	晴	101	1	0	125	21	46	87	154	50	14	317	381				
秋季休日	H26.11.3	雨	1	0	0	42	28	25	14	67	13	0	97	110				
冬季休日	H27.1.12	雪	0	0	0	0	0	17	3	20	0	0	20	20				
小計			430	2	24	996	295	500	270	1,065	194	87	2,336	2,517				
東北	胆沢ダム (石淵ダム)	春季休日①	H26.4.29	晴	668	0	0	509	0	256	565	821	0	1,216	1,998			
		春季休日②	H26.5.5	曇	274	0	0	654	0	104	104	104	0	0	665	1,032		
		春季平日	H26.5.19	晴	7	0	0	266	0	47	57	104	220	0	157	377		
		夏季休日	H26.7.27	曇	413	0	0	338	34	130	89	253	300	0	704	1,004		
		夏季平日	H26.7.28	晴	10	0	0	154	0	9	55	64	160	0	68	228		
		秋季休日	H26.11.3	雨	65	0	0	74	4	174	0	178	205	0	112	317		
		冬季休日	H27.1.12	曇	1,786	0	0	0	0	9	0	10	1,796	0	0	1,796		
		小計			3,223	0	0	1,995	39	729	766	1,534	3,830	0	2,922	6,752		
		春季休日①	H27.4.29	晴	0	8	0	89	0	0	23	23	68	8	44	120		
		春季休日②	H27.5.5	晴曇	17	0	0	777	245	0	0	253	781	8	266	1,065		
春季平日	H27.5.18	晴	0	2	0	35	28	0	14	14	28	2	21	51				
夏季休日	H26.7.27	晴雨	4	0	0	23	0	0	23	0	4	0	44	48				
夏季平日	H26.7.28	晴	0	0	0	29	0	0	19	19	24	14	10	48				
秋季休日	H26.11.3	雨	0	0	0	51	0	0	0	0	47	0	4	51				
冬季休日	H27.1.12	雨	0	0	0	0	0	0	0	0	1	0	0	1				
小計			21	18	0	1,003	268	0	64	332	953	32	389	1,374				
東北	釜房ダム	春季休日①	H26.4.29	曇	99	106	0	683	9	555	119	683	111	164	788	1,063		
		春季休日②	H26.5.5	雨	8	115	0	188	3	791	215	1,009	40	115	1,165	1,320		
		春季平日	H26.5.19	晴	20	40	0	39	10	367	87	464	43	62	458	563		
		夏季休日	H26.7.27	晴	124	39	0	225	2	457	50	509	90	90	717	897		
		夏季平日	H26.7.28	晴	42	14	0	127	0	259	128	387	66	36	468	570		
		秋季休日	H26.11.3	雨	34	11	0	110	0	421	34	455	37	28	545	610		
		冬季休日	H27.1.12	晴	1	9	0	72	2	179	49	230	58	5	249	312		
		小計			328	334	0	936	26	3,029	682	3,737	445	500	4,390	5,335		
		春季休日①	H26.5.3	晴	31	57	0	4,617	3	2,207	7	2,217	1,235	57	5,830	6,922		
		春季休日②	H26.5.5	曇	30	40	0	4,030	53	459	67	579	1,403	47	3,229	4,679		
春季平日	H26.5.19	晴	0	19	0	374	0	182	39	221	120	28	466	614				
夏季休日	H26.7.27	晴	99	66	32	1,660	61	652	15	728	499	111	1,975	2,585				
夏季平日	H26.7.28	晴	9	37	0	303	12	466	49	527	161	37	678	876				
秋季休日	H26.11.3	雨	107	10	0	556	4	1,341	22	1,341	292	10	1,712	2,014				
冬季休日	H27.1.12	晴	0	22	0	209	3	157	28	188	10	22	387	419				
小計			276	251	32	11,749	136	5,438	227	5,801	3,720	312	14,077	18,109				

地方名	ダム名	曜日区分	調査美施日	天候	利用形態別利用者数(人)										合計(人)			
					散策					その他						利用場所別利用者数(人)		
					スポーツ	釣り	ボート	野外活動	施設利用	その他	小計	ダム	湖面	湖畔				
東北	玉川ダム	春季休日①	H26.4.29	晴	0	0	0	0	530	40	40	0	40	437	0	133	570	
		春季休日②	H26.5.5	晴曇	0	0	0	0	566	47	48	1	48	363	0	251	614	
		春季平日	H26.5.19	晴	0	0	0	0	32	172	92	14	12	172	92	0	112	204
		夏季休日	H26.7.27	曇雨	16	1	0	0	120	15	23	8	15	23	56	1	103	160
		夏季平日	H26.7.28	晴曇	0	0	0	0	129	23	39	16	23	69	0	99	168	
		秋季休日	H26.11.3	曇雨	0	0	0	0	223	13	13	0	13	101	0	135	236	
		冬季休日	—	—	—	—	—	—	—	—	—	—	—	—	—	—	—	—
		小計					16	1	0	1,740	150	39	195	1,118	1	833	1,952	
		春季休日①	H26.4.29	晴曇	12	14	0	0	156	61	143	46	18	143	53	18	254	325
		春季休日②	H26.5.5	曇	67	3	0	0	303	183	256	41	480	79	3	771	853	
		春季平日	H26.5.19	晴	170	0	2	2	99	106	45	232	81	232	68	2	433	503
		夏季休日	H26.7.27	晴曇雨	48	0	0	0	55	238	392	68	698	19	0	782	801	
夏季平日	H26.7.28	晴	77	0	0	0	43	4	32	101	137	56	0	201	257			
秋季休日	H26.11.3	曇雨	0	0	2	2	22	1	27	52	80	33	2	69	104			
冬季休日	H27.1.12	雪	0	0	0	0	0	0	19	50	69	5	0	64	69			
小計					374	17	4	678	507	439	1,839	313	25	2,574	2,912			
東北	斐河江ダム	春季休日①	H26.4.29	晴	0	4	0	1,200	3	290	14	307	72	4	1,435	1,511		
		春季休日②	H26.5.5	曇	3	0	0	2,728	19	652	5	676	361	2	3,044	3,407		
		春季平日	H26.5.19	晴	0	0	0	443	1	128	41	170	44	0	569	613		
		夏季休日	H26.7.27	曇	63	0	0	1,021	160	493	11	664	69	63	1,616	1,748		
		夏季平日	H26.7.28	曇	53	0	0	570	11	272	54	337	55	63	842	960		
		秋季休日	H26.11.3	雨	0	0	0	342	0	118	124	6	124	2	0	464	466	
		冬季休日	H27.1.12	雨	0	0	0	20	0	0	0	0	0	0	0	20	20	
		小計					119	4	0	6,324	194	1,953	131	2,278	603	132	7,990	8,725
		春季休日①	H26.4.29	晴	28	136	0	0	1,201	5	1,102	16	1,123	500	136	1,852	2,488	
		春季休日②	H26.5.5	曇	32	154	0	0	732	65	1,617	13	1,695	446	154	2,013	2,613	
		春季平日	H26.5.19	晴	8	83	0	0	287	3	742	57	802	157	83	940	1,180	
		夏季休日	H26.8.3	晴	20	157	2	2	203	65	926	75	1,066	164	159	1,425	1,448	
夏季平日	H26.7.28	晴	3	92	0	0	234	15	593	44	652	181	95	705	981			
秋季休日	H26.11.3	晴曇	20	61	0	0	217	56	1,098	9	1,163	237	61	1,163	1,461			
冬季休日	H27.1.12	晴	6	0	0	0	108	3	543	6	552	51	0	615	666			
小計					117	683	2	2,982	212	6,621	220	7,053	1,736	688	8,413	10,837		
東北	月山ダム	春季休日①	H26.4.29	晴	0	0	0	135	3	25	68	96	15	0	216	231		
		春季休日②	H26.5.5	曇	6	0	0	234	2	0	7	9	51	0	198	249		
		春季平日	H26.5.19	晴	1	0	0	80	0	56	44	100	4	0	177	181		
		夏季休日	H26.8.3	晴	0	0	0	130	4	0	1	5	33	0	0	102	135	
		夏季平日	H26.8.4	曇	4	0	0	111	0	0	32	32	34	0	0	113	147	
		秋季休日	H26.11.3	雨	0	0	0	123	0	3	6	123	6	0	0	75	129	
		冬季休日	H27.1.12	雪	0	0	0	1	0	0	0	0	2	0	0	3	3	
		小計					11	0	0	814	11	84	155	250	191	884	1,075	
		春季休日①	H26.4.29	晴	49	2	0	0	446	188	19	83	290	279	2	506	787	
		春季休日②	H26.5.5	曇	29	0	0	0	403	261	92	355	261	8	8	518	787	
		春季平日	H26.5.19	晴	10	0	7	7	91	46	11	183	240	7	7	250	348	
		夏季休日	H26.8.3	晴	114	0	0	0	310	580	169	37	786	425	62	723	1,210	
夏季平日	H26.8.4	晴	9	0	0	0	70	74	0	89	163	21	155	242				
秋季休日	H26.11.3	雨	6	0	0	0	333	5	0	41	46	188	6	191	385			
冬季休日	H27.1.12	晴	8	0	0	0	33	1	0	21	22	18	0	45	63			
小計					225	2	7	1,686	1,155	201	546	1,902	1,328	106	2,388	3,822		

地方名	ダム名	曜日区分	調査実施日	天候	利用形態別利用者数(人)										合計(人)			
					スポーツ	釣り	ボート	散策	野外活動	施設利用	その他	小計	ダム	湖面		湖畔		
東北	森吉山ダム	春季休日①	H26.4.29	晴	3	6	0	79	0	116	21	137	6	194	6	25	225	
		春季休日②	H26.5.5	曇	0	1	0	61	7	123	8	138	1	119	1	80	200	
		春季平日	H26.5.19	晴	0	0	0	51	0	48	16	64	3	61	3	51	115	
		夏季休日	H26.7.27	雨	0	0	0	8	15	100	14	129	0	121	0	16	137	
		夏季平日	H26.7.28	曇	2	0	0	19	0	95	43	138	0	140	0	19	159	
		秋季平日	H26.11.3	雨	0	0	0	0	0	81	13	94	0	48	0	46	94	
		冬季休日	H27.1.12	雪曇	0	0	0	0	0	0	0	2	2	0	2	0	2	
		小計					5	7	0	218	22	563	117	702	685	10	237	932
		春季休日①	H26.4.29	晴	4	0	0	104	3	98	15	116	0	110	0	114	224	
		春季休日②	H26.5.5	曇	0	0	0	113	4	95	4	103	0	137	0	79	216	
春季平日	H26.5.19	晴	1	0	0	81	1	24	98	123	0	90	0	115	205			
夏季休日	H26.7.27	曇雨	0	5	3	24	0	53	10	63	8	45	8	42	95			
夏季平日	H26.7.28	晴	2	1	0	24	2	28	88	118	42	1	102	102	145			
秋季平日	H26.11.3	曇雨	0	0	0	52	7	61	65	133	0	52	0	133	185			
冬季休日	H27.1.12	晴曇	0	0	0	5	0	195	72	267	0	9	0	263	272			
小計					7	6	3	403	17	554	352	923	485	9	848	1,342		
関東	矢木沢ダム	春季土曜①	H26.5.17	雨	15	86	23	35	47	45	43	65	18	126	80	224		
		春季土曜②	H26.5.24	晴	0	116	164	55	0	45	36	88	0	107	280	36	423	
		春季平日	H26.5.19	晴	6	28	18	4	0	71	19	90	3	55	38	88	146	
		夏季休日	H26.8.3	晴	0	0	0	124	0	0	0	0	0	53	0	71	124	
		夏季平日	H26.8.4	晴	0	7	9	72	0	0	0	0	0	36	16	36	88	
		秋季平日	H26.11.3	雨	0	0	0	6	28	0	0	0	0	18	6	10	34	
		冬季休日			0	0	0	0	0	0	0	0	0	0	0	0	0	
		小計					21	237	220	318	0	163	80	243	235	483	321	1,039
		春季休日①	H26.4.29	曇	4	4	0	68	5	4	11	16	4	16	16	68	88	
		春季休日②	H26.5.5	曇	44	4	0	91	4	133	10	147	40	39	40	207	286	
春季平日	H26.5.19	晴	8	3	3	48	1	17	19	19	10	21	10	50	81			
夏季休日	H26.7.27	晴	441	0	0	1	0	46	23	69	0	26	0	485	511			
夏季平日	H26.7.28	晴	106	0	0	5	2	14	15	31	0	17	0	125	142			
秋季平日	H26.11.3	雨	0	0	0	51	0	41	41	41	0	26	0	66	92			
冬季休日	H27.1.12	雨	0	0	0	0	0	8	0	8	0	0	0	9	9			
小計					603	7	3	265	12	259	60	331	145	54	1,010	1,209		
関東	奈良俣ダム	春季土曜①	H26.5.17	雨	0	25	16	64	13	52	56	121	25	41	160	226		
		春季土曜②	H26.5.24	晴	3	21	3	164	5	143	8	156	31	126	31	190	347	
		春季平日	H26.5.19	晴	0	15	0	62	0	60	41	101	15	74	15	89	178	
		夏季休日	H26.8.3	晴	108	9	44	202	123	3	136	10	98	161	240	499		
		夏季平日	H26.8.4	曇	89	0	51	125	13	5	36	54	57	140	140	222	319	
		秋季平日	H26.11.3	雨	63	0	0	198	3	26	29	29	12	134	12	144	290	
		冬季休日			0	0	0	0	0	0	0	0	0	0	0	0	0	
		小計					263	70	114	815	157	289	151	597	514	400	945	1,859
		春季休日①	H26.4.29	曇	33	11	0	88	14	34	13	61	20	55	118	118	193	
		春季休日②	H26.5.5	曇	85	31	0	821	2	92	915	61	131	61	921	921	1,113	
春季平日	H26.5.19	晴	7	3	2	46	22	0	73	27	28	27	76	76	131			
夏季休日	H26.7.27	晴	49	17	3	351	3	21	375	21	37	37	463	521	621			
夏季平日	H26.7.28	晴	8	2	0	53	194	0	57	251	27	27	253	314	314			
秋季平日	H26.11.3	曇	6	20	0	141	127	0	127	10	26	26	258	294	294			
冬季休日	H27.1.12	雨	0	0	0	11	30	0	34	4	4	0	45	45	45			
小計					188	84	5	498	1,559	39	238	1,836	167	310	2,134	2,611		

各調査日の利用者数一覧(7/19)

地方名	ダム名	曜日区分	調査美施日	天候	利用形態別利用者数(人)										合計(人)	
					スポーツ	釣り	ボート	散策	野外活動	施設利用	その他	小計	ダム	湖面		湖畔
関東	關原ダム	春季休日①	H26.4.29	曇	0	8	0	0	23	11	0	21	10	9	33	52
		春季休日②	H26.5.5	曇	6	26	0	40	52	0	0	61	9	22	40	133
		春季平日	H26.5.19	晴	0	22	0	13	0	0	2	23	2	6	23	8
		夏季休日	H26.7.27	晴	36	22	0	19	3	0	0	3	0	6	22	52
		夏季平日	H26.7.28	晴	0	11	0	4	4	0	0	56	11	11	11	58
		秋季休日	H26.11.3	晴	2	17	0	57	1	0	0	1	1	2	17	45
		冬季休日	H27.1.12	雨	0	7	0	10	0	0	0	3	3	0	7	13
		小計		44	113	0	166	67	81	148	62	129	280	471	280	471
		春季休日①	H26.4.29	晴曇雨	0	0	0	30	2	0	0	12	0	0	0	42
		春季休日②	H26.5.5	曇雨	1	0	0	34	0	0	0	10	10	0	0	45
春季平日	H26.5.19	晴	0	0	0	12	0	0	0	20	20	0	0	32		
夏季休日	H26.7.27	晴曇	2	0	0	11	0	0	0	0	0	0	0	13		
夏季平日	H26.7.28	晴	0	0	0	3	0	0	6	6	0	0	0	9		
秋季休日	H26.11.3	晴	1	0	0	36	0	0	0	0	0	0	0	37		
冬季休日	H27.1.12	晴雨	0	0	0	0	0	0	0	0	0	0	0	0		
小計		4	0	0	126	2	48	628	196	46	48	0	0	178		
関東	下久保ダム	春季休日①	H26.4.29	曇	17	374	69	244	1	22	39	121	462	160	743	
		春季休日②	H26.5.5	曇	3	288	8	550	38	116	27	181	336	309	385	
		春季平日	H26.5.19	晴	0	85	60	105	2	2	13	13	65	152	46	
		夏季休日	H26.7.27	晴	9	126	2	289	40	159	43	242	226	156	286	
		夏季平日	H26.7.28	晴	9	61	1	218	0	316	42	358	190	89	368	
		秋季休日	H26.11.3	晴	59	142	10	926	2	148	45	281	148	753	1,182	
		冬季休日	H27.1.12	晴	1	107	0	51	4	4	25	33	22	112	58	
		小計		98	1,183	150	2,383	87	628	196	911	1,241	1,428	2,056	4,725	
		春季休日①	H26.4.29	曇	39	7	0	401	5	628	1	634	77	7	997	
		春季休日②	H26.5.5	曇	139	58	18	817	19	2,142	1	2,162	114	77	3,003	
春季平日	H26.5.20	晴	14	12	1	182	0	581	2	583	26	13	753			
夏季休日	H26.7.27	曇	126	6	0	482	13	1,621	0	1,634	103	10	2,135			
夏季平日	H26.7.28	晴	10	3	0	498	0	1,041	0	1,046	53	3	1,501			
秋季休日	H26.11.3	晴	22	0	0	647	0	2,124	1	2,125	109	0	2,685			
冬季休日	H27.1.12	晴	12	2	0	104	0	194	0	194	30	2	280			
小計		362	88	19	3,131	37	8,331	10	8,378	512	112	11,354	11,978			
関東	川俣ダム	春季休日①	H26.4.29	曇	0	47	0	46	0	36	61	48	48	94	154	
		春季休日②	H26.5.5	雨	0	94	2	325	2	85	118	112	100	327	539	
		春季平日	H26.5.19	晴	2	10	0	55	0	1	46	47	26	78	114	
		夏季休日	H26.8.3	晴	19	2	0	126	29	62	94	5	2	234	241	
		夏季平日	H26.8.4	曇	3	0	0	77	13	31	27	71	17	133	151	
		秋季休日	H26.11.3	曇	2	114	0	265	0	114	152	66	0	353	419	
		冬季休日	H27.1.12	晴	0	0	0	12	0	0	13	13	0	24	25	
		小計		26	153	2	906	44	329	183	556	222	178	1,243	1,643	
		春季休日①	H26.4.29	曇	0	94	0	74	2	0	6	54	94	26	174	
		春季休日②	H26.5.5	雨	2	145	0	124	14	2	18	71	146	72	289	
春季平日	H26.5.19	晴	0	26	0	85	0	0	0	0	26	85	111			
夏季休日	H26.8.3	晴	16	1	0	179	0	30	46	76	17	1	254			
夏季平日	H26.8.4	曇	4	0	0	48	0	110	135	90	2	95	187			
秋季休日	H26.11.3	曇	4	0	0	380	2	0	31	33	255	0	162			
冬季休日	H27.1.12	晴	0	0	0	29	4	0	28	8	0	49	57			
小計		26	266	0	919	22	142	132	296	495	269	743	1,507			

地方名	ダム名	曜日区分	調査美施日	天候	利用形態別利用者数(人)										利用場所別利用者数(人)			合計(人)
					散策					その他					ダム	湖面	湖畔	
					スポーツ	釣り	ボート	野外活動	施設利用	その他	小計							
関東	五十里ダム	春季休日①	H26.4.29	曇	4	43	4	88	29	619	13	661	44	47	709	800		
		春季休日②	H26.5.5	雨	38	13	12	108	22	1,143	68	1,233	18	35	1,351	1,404		
		春季平日	H26.5.19	晴	4	2	0	102	10	503	26	632	13	2	632	647		
		夏季休日	H26.8.3	晴	48	0	0	419	159	1,196	79	1,434	71	0	1,830	1,901		
		夏季平日	H26.8.4	晴	91	0	0	262	117	1,057	100	1,274	40	0	1,587	1,627		
		秋季休日	H26.11.3	晴	4	0	0	451	6	1,969	59	2,034	93	0	2,486	2,489		
		冬季休日	H27.1.12	晴	1	0	0	275	0	294	1	295	13	0	558	571		
		小計			190	58	16	1,705	343	6,781	346	7,470	292	84	9,063	9,439		
		関東	二瀬ダム	春季休日①	H26.4.29	曇	1	0	0	40	2	4	100	106	0	0	106	147
				春季休日②	H26.5.5	曇	2	0	0	85	0	0	54	54	46	0	95	141
				春季平日	H26.5.19	晴	0	0	0	60	0	1	111	112	25	0	147	172
				夏季休日	H26.7.27	晴	1	0	0	44	0	0	109	109	33	0	121	154
夏季平日	H26.7.28			晴	0	0	0	10	0	3	132	135	1	50	94	145		
秋季休日	H26.11.3			晴	14	0	0	339	0	12	116	128	3	70	408	481		
冬季休日	H27.1.12			晴	1	0	0	41	0	0	111	111	0	111	42	153		
小計					19	0	0	619	2	20	733	755	149	231	1,013	1,393		
関東	浦山ダム			春季休日①	H26.4.29	曇	11	21	0	326	22	50	60	132	249	21	220	490
				春季休日②	H26.5.5	曇	40	25	9	806	235	163	10	408	558	34	696	1,288
				春季平日	H26.5.19	晴	0	2	0	137	1	5	38	44	79	2	102	183
				夏季休日	H26.7.27	曇	57	41	0	169	47	92	5	144	115	87	209	411
		夏季平日	H26.7.28	晴	6	8	0	81	5	7	53	65	65	8	87	160		
		秋季休日	H26.11.3	晴	7	125	0	245	24	0	64	160	143	160	138	441		
		冬季休日	H27.1.12	晴	0	46	0	69	2	45	4	51	77	46	43	166		
		小計			121	268	9	1,833	336	362	210	908	1,286	358	1,495	3,139		
		関東	宮ヶ瀬ダム	春季休日①	H26.4.29	曇	226	32	93	3,605	81	6,722	9	6,812	344	161	7,263	10,768
				春季休日②	H26.5.5	雨	317	29	330	5,747	20	8,626	99	8,745	591	359	14,218	15,168
				春季平日	H26.5.15	曇	4	11	4	1,120	117	1,246	45	1,408	254	15	2,278	2,547
				夏季休日	H26.8.3	晴	342	19	28	5,148	325	2,419	566	3,310	769	500	7,578	8,847
夏季平日	H26.8.7			晴	90	7	0	2,576	265	1,663	207	2,135	284	100	4,424	4,808		
秋季休日	H26.11.3			晴	457	8	216	6,477	146	5,764	114	6,024	1,321	252	11,609	13,182		
冬季休日	H27.1.12			晴	178	0	0	2,746	50	2,553	261	2,864	379	52	5,357	5,788		
小計					1,614	106	671	27,419	1,004	28,993	1,301	31,298	3,942	1,439	55,727	61,108		
関東	滝沢ダム			春季休日①	H26.4.29	曇	38	5	0	202	6	0	16	22	118	5	144	267
				春季休日②	H26.5.5	曇	248	0	0	590	56	0	22	78	518	0	398	916
				春季平日	H26.5.19	晴	32	18	0	72	9	8	12	29	64	18	69	151
				夏季休日	H26.7.27	晴	212	8	0	298	45	0	15	60	243	8	327	578
		夏季平日	H26.7.28	晴	58	2	0	119	0	0	25	31	88	2	120	210		
		秋季休日	H26.11.3	晴	15	0	0	981	14	354	6	374	829	2	541	1,372		
		冬季休日	H27.1.12	晴	1	17	0	34	2	0	0	2	22	17	15	54		
		小計			604	52	0	2,296	138	362	96	596	1,882	52	1,614	3,548		
		北陸	大石ダム	春季休日①	H26.4.29	晴	0	0	0	32	43	283	0	326	24	0	334	358
				春季休日②	H26.5.5	曇	31	0	0	108	470	161	4	635	9	0	765	774
				春季平日	H26.5.19	晴	0	0	0	9	0	2	4	6	5	0	10	15
				夏季休日	H26.7.27	雨	0	0	0	27	168	2	170	0	197	0	197	197
夏季平日	H26.7.28			晴	5	0	0	3	58	4	62	19	58	0	51	70		
秋季休日	H26.11.3			雨	0	0	0	15	12	0	9	21	15	0	21	36		
冬季休日					0	0	0	0	0	0	0	0	0	0	0	0		
小計					36	0	0	194	751	452	17	1,220	72	0	1,378	1,450		

地方名	ダム名	曜日区分	調査実施日	天候	利用形態別利用者数(人)										利用場所別利用者数(人)				合計(人)
					散策					その他					ダム	湖面	湖畔		
					スポーツ	釣り	ボート	野外活動	施設利用	その他	小計								
北陸	大川ダム	春季休日①	H26.4.29	晴	5	5	0	136	1	12	13	26	0	5	167	172			
		春季休日②	H26.5.5	曇	7	3	0	107	0	18	13	31	6	3	139	148			
		春季平日	H26.5.19	晴	2	0	0	33	0	19	41	60	0	0	95	95			
		夏季休日	H26.7.27	曇	1	3	0	13	41	0	15	56	5	3	65	73			
		夏季平日	H26.7.28	晴	3	0	0	27	0	1	45	46	3	20	53	76			
		秋季平日	H26.11.3	雨	0	0	0	47	0	2	0	0	0	0	49	49			
		冬季休日	H27.1.12	曇	0	0	0	1	0	0	0	0	0	0	1	1			
		小計			18	11	0	364	42	52	127	221	14	31	569	614			
		春季休日①	H26.4.29	曇雨	0	0	0	119	13	2	7	22	0	0	139	141			
		春季休日②	H26.5.5	曇雨	0	1	0	135	9	28	5	42	28	1	149	178			
		春季平日	H26.5.19	晴	1	0	0	60	3	2	6	11	2	0	70	72			
		夏季休日	H26.7.27	晴	0	0	0	113	0	11	6	17	11	0	119	130			
夏季平日	H26.7.28	晴	1	1	0	90	1	6	9	16	6	0	101	107					
秋季平日	H26.11.3	晴	3	0	0	200	18	15	4	37	15	0	225	240					
冬季休日	H27.1.12	晴	0	0	0	8	1	1	3	10	6	0	12	18					
小計			5	1	0	725	45	70	40	155	70	1	815	886					
北陸	三国川ダム	春季休日①	H26.5.3	晴	47	0	0	531	62	99	4	165	282	0	461	743			
		春季休日②	H26.5.6	晴	18	0	0	451	6	50	23	79	221	0	327	548			
		春季平日	H26.5.19	晴	24	0	0	154	1	12	58	71	94	0	155	249			
		夏季休日	H26.8.3	晴	167	0	0	235	52	28	7	87	74	0	415	489			
		夏季平日	H26.7.28	晴	45	0	0	77	12	11	230	253	74	9	292	375			
		秋季平日	H26.11.3	雨	7	0	0	378	2	25	20	47	107	0	325	432			
		冬季休日																	
		小計			308	0	0	1,826	135	225	342	702	852	9	1,975	2,836			
		春季休日①	H26.4.29	曇	0	0	0	27	0	4	7	11	0	0	38	38			
		春季休日②	H26.5.5	雨	0	0	0	39	0	8	0	8	0	0	47	47			
		春季平日	H26.5.19	晴	9	0	0	41	0	3	72	75	3	0	122	125			
		夏季休日	H26.7.27	雨	51	0	0	36	0	0	1	1	51	0	36	88			
夏季平日	H26.7.28	晴	1	0	0	31	2	10	78	90	12	0	110	122					
秋季平日	H26.11.3	雨	0	0	0	43	0	0	10	10	3	0	50	53					
冬季休日																			
小計			61	0	0	217	2	25	168	195	19	51	403	473					
北陸	宇奈月ダム	春季休日①	H26.4.29	曇	2	0	10	140	3	146	23	172	25	15	284	324			
		春季休日②	H26.5.5	雨	0	0	0	87	0	216	11	227	10	0	304	314			
		春季平日	H26.5.19	晴	1	0	0	67	3	40	0	43	7	0	104	111			
		夏季休日	H26.7.27	曇	0	0	0	103	0	81	9	90	15	0	178	193			
		夏季平日	H26.7.28	晴	8	0	0	28	0	40	12	52	13	0	75	88			
		秋季平日	H26.11.3	雨	4	0	0	126	0	109	20	109	20	0	219	239			
		冬季休日	H27.1.12	雪	0	0	0	19	0	0	0	0	0	0	19	19			
		小計			15	0	10	570	6	632	55	693	90	15	1,483	1,288			
		春季休日①	H26.4.29	晴	27	0	0	0	26	0	2	0	28	0	40	55			
		春季休日②	H26.5.5	曇	16	0	0	0	12	24	0	36	15	0	27	52			
		春季平日	H26.5.19	晴	0	9	0	0	13	0	7	20	4	9	16	29			
		夏季休日	H26.7.27	雨	19	0	0	5	1	3	4	4	3	0	25	28			
夏季平日	H26.7.28	晴	14	0	0	1	13	1	12	25	2	12	26	40					
秋季平日	H26.11.3	雨	0	0	0	2	0	0	0	0	0	0	2	2					
冬季休日																			
小計			76	9	0	8	65	36	12	113	49	21	136	206					

各調査日の利用者数一覧(10/19)

地方名	ダム名	曜日区分	調査美施日	天候	利用形態別利用者数(人)										合計(人)			
					散策					その他						利用場所別利用者数(人)		
					スポーツ	釣り	ボート	野外活動	施設利用	その他	小計	ダム	湖面	湖畔				
中部	美和ダム	春季休日①	H26.4.29	曇	0	27	0	60	0	22	22	22	26	29	54	109		
		春季休日②	H26.5.5	雨	29	25	0	74	9	0	9	0	12	55	25	60	140	
		春季平日	H26.5.19	晴	1	17	0	34	4	0	15	17	19	34	27	71	171	
		夏季休日	H26.7.27	曇	178	25	2	140	231	0	231	0	231	97	89	390	576	
		夏季平日	H26.7.28	晴	19	7	0	32	29	2	18	49	37	8	37	62	107	
		秋季平日	H26.11.3	晴	235	4	0	79	10	2	12	2	12	36	4	290	330	
		冬季休日	H27.1.12	晴	4	27	0	4	0	21	24	24	22	22	27	10	59	
		小計			466	132	2	423	280	11	78	369	271	228	893	1,392		
		春季休日①	H26.4.29	曇	0	16	0	13	15	5	0	20	8	16	25	49		
		春季休日②	H26.5.5	雨	0	29	0	16	271	17	1	289	12	30	292	334		
		春季平日	H26.5.19	晴	0	2	3	6	0	6	6	5	6	5	6	17		
		夏季休日	H26.7.27	雨	0	34	4	0	0	99	0	99	38	38	61	137		
夏季平日	H26.7.28	晴	0	33	1	4	52	1	16	69	2	38	67	107				
秋季平日	H26.11.3	晴	1	87	0	39	9	47	3	59	42	84	60	186				
冬季休日	H27.1.12	晴	0	49	0	0	0	1	0	1	38	12	0	50				
小計			1	250	8	78	347	170	26	543	146	223	511	880				
中部	新豊根ダム	春季休日①	H26.4.29	雨	0	0	0	5	0	0	5	0	0	0	5			
		春季休日②	H26.5.5	雨	0	2	0	16	11	0	133	11	2	138	151			
		春季平日	H26.5.19	晴	1	5	0	15	3	0	3	2	5	17	24			
		夏季休日	H26.8.3	雨	0	1	0	0	31	15	46	7	1	39	47			
		夏季平日	H26.7.28	晴	4	0	0	15	15	8	39	5	0	47	52			
		秋季平日	H26.11.3	晴	0	0	0	18	96	102	114	120	0	114	120			
		冬季休日	H27.1.12	晴	0	0	0	0	0	5	5	2	0	0	3			
		小計			5	8	0	58	20	279	34	333	33	8	363	404		
		春季休日①	H26.4.29	雨	18	1	0	33	0	0	0	1	11	40	52			
		春季休日②	H26.5.5	雨	26	30	0	111	9	0	16	43	28	112	183			
		春季平日	H26.5.19	晴	8	13	0	47	0	0	13	13	43	43	68			
		夏季休日	H26.7.27	曇	35	86	0	91	12	70	8	90	45	94	163	302		
夏季平日	H26.7.28	晴	5	24	0	42	88	16	104	22	24	129	175					
秋季平日	H26.11.3	晴	24	7	0	79	0	3	75	7	31	7	31	113				
冬季休日	H27.1.12	晴	3	0	0	17	0	7	15	22	9	0	33	42				
小計			119	161	0	420	21	165	49	235	217	167	551	935				
中部	味噌川ダム	春季休日①	H26.4.29	曇	0	21	0	9	5	0	5	7	21	7	35			
		春季休日②	H26.5.5	雨	12	24	0	12	0	45	0	45	8	24	61	93		
		春季平日	H26.5.19	晴	3	3	0	5	3	30	10	41	4	3	45	52		
		夏季休日	H26.7.27	曇	15	0	0	16	0	15	0	15	1	14	31	46		
		夏季平日	H26.7.28	晴	6	0	0	10	0	29	30	30	6	6	32	46		
		秋季平日	H26.11.3	晴	0	0	0	19	1	0	16	17	7	0	29	36		
		冬季休日																
		小計			36	48	0	71	3	95	55	153	35	68	205	308		
		春季休日①	H26.4.29	雨	0	6	0	15	0	17	7	24	1	9	35	45		
		春季休日②	H26.5.5	雨	19	21	0	19	0	165	35	200	2	60	197	259		
		春季平日	H26.5.19	晴	0	6	2	41	6	4	10	20	2	8	59	69		
		夏季休日	H26.7.27	晴	24	10	0	582	278	0	281	18	33	846	897			
夏季平日	H26.7.28	晴	0	5	0	97	79	11	107	6	5	198	209					
秋季平日	H26.11.3	晴	29	4	0	157	4	12	26	42	17	31	184	232				
冬季休日	H27.1.12	晴	6	0	0	22	9	2	15	26	10	0	44	54				
小計			78	52	2	933	376	211	113	700	56	146	1,563	1,765				

各調査日の利用者数一覧(11/19)

地方名	ダム名	曜日区分	調査美日	天候	利用形態別利用者数(人)										合計(人)			
					散策					その他						利用場所別利用者数(人)		
					スポーツ	釣り	ボート	野外活動	施設利用	その他	小計	ダム	湖面	湖畔				
中部	阿木川ダム	春季休日①	H26.4.29	雨	1	6	0	159	12	249	5	266	0	6	426	432		
		春季休日②	H26.5.5	雨	4	22	0	137	1	384	19	404	10	22	535	567		
		春季平日	H26.5.19	晴	0	41	0	175	0	112	108	220	62	43	331	436		
		夏季休日	H26.7.27	晴	28	68	0	206	115	316	27	458	12	91	657	760		
		夏季平日	H26.7.28	晴	18	42	35	126	43	63	53	159	7	123	250	380		
		秋季休日	H26.11.2	曇	15	17	4	148	0	258	4	262	21	20	401	442		
		冬季休日	H27.1.12	晴	92	11	0	127	3	74	0	77	3	15	289	307		
		小計			158	207	35	1,078	171	1,456	219	1,846	115	320	2,889	3,324		
		中部	岩屋ダム	春季休日①	H26.4.29	雨	0	13	0	121	15	425	0	440	16	13	545	574
				春季休日②	H26.5.5	雨	0	13	0	205	0	1,773	0	1,773	65	13	1,913	1,991
				春季平日	H26.5.19	晴	1	23	0	130	1	187	0	188	16	23	303	342
				夏季休日	H26.7.27	晴	10	15	0	836	69	518	11	598	223	15	1,221	1,459
夏季平日	H26.7.28			晴	0	8	0	285	51	209	4	264	105	8	444	557		
秋季休日	H26.11.3			曇	0	14	0	1,028	11	252	21	284	467	14	845	1,326		
冬季休日	H27.1.12			晴	0	0	0	108	0	57	19	76	25	0	159	184		
小計					11	86	0	2,713	147	3,421	55	3,623	917	86	5,430	6,433		
中部	横山ダム			春季休日①	H26.4.29	雨	0	0	0	60	0	57	4	61	7	0	114	121
				春季休日②	H26.5.5	雨	0	1	0	206	4	156	0	160	5	1	361	367
				春季平日	H26.5.16	晴	0	1	0	66	0	120	1	121	0	1	187	188
				夏季休日	H26.8.3	晴	1	45	0	243	0	147	0	147	8	45	382	435
		夏季平日	H26.8.1	曇	0	38	0	59	0	93	15	108	0	53	153	206		
		秋季休日	H26.11.3	曇	5	10	2	144	14	211	236	461	48	28	546	622		
		冬季休日	H27.1.12	雨	0	0	0	10	0	4	0	4	3	0	11	14		
		小計			6	95	2	788	18	788	256	1,062	71	128	1,754	1,953		
		中部	蓮ダム	春季休日①	H26.4.29	雨	0	3	0	8	0	32	2	34	5	0	37	45
				春季休日②	H26.5.5	雨	7	12	0	77	15	186	14	215	53	12	246	311
				春季平日	H26.5.19	曇	3	11	0	42	0	32	5	37	16	11	66	93
				夏季休日	H26.7.27	晴	7	26	0	35	22	90	11	123	15	30	146	191
夏季平日	H26.7.28			晴	6	4	0	10	21	29	5	55	0	7	68	75		
秋季休日	H26.11.3			曇	34	0	0	110	8	84	1	93	74	0	163	237		
冬季休日	H27.1.12			曇	8	0	0	8	0	40	10	50	15	0	51	66		
小計					65	56	0	290	66	493	48	607	178	63	777	1,018		
中部	長島ダム			春季休日①	H26.4.29	雨	27	12	0	137	8	39	60	60	149	32	55	236
				春季休日②	H26.5.5	雨	0	1	0	378	175	282	5	462	578	1	262	841
				春季平日	H26.5.19	晴	0	3	0	91	2	71	75	148	104	3	135	242
				夏季休日	H26.8.3	曇	40	12	0	199	131	241	63	435	230	45	411	686
		夏季平日	H26.8.4	雨	19	0	0	108	55	168	23	246	198	9	166	373		
		秋季休日	H26.11.3	晴	4	0	0	499	28	261	43	332	361	2	472	835		
		冬季休日	H27.1.12	晴	0	0	0	50	0	18	7	25	29	0	46	75		
		小計			90	28	0	1,462	399	1,080	229	1,708	1,649	92	1,547	3,288		
		中部	小里川ダム	春季休日①	H26.4.29	雨	0	2	0	115	0	61	2	63	0	0	20	180
				春季休日②	H26.5.5	雨	1	14	0	277	0	114	0	378	0	0	14	392
				春季平日	H26.5.19	晴	0	0	0	189	0	113	0	113	279	0	23	302
				夏季休日	H26.7.27	曇	19	0	0	353	0	152	0	152	493	0	31	524
夏季平日	H26.7.28			晴	2	0	0	216	1	93	2	96	296	0	18	314		
秋季休日	H26.11.3			晴	1	4	0	481	0	73	13	86	547	4	21	572		
冬季休日	H27.1.12			晴	0	0	0	206	0	77	4	81	276	0	11	287		
小計					23	6	0	1,837	1	683	21	705	2,429	4	138	2,571		

地方名	ダム名	曜日区分	調査美施日	天候	利用形態別利用者数(人)										合計 (人)		
					スポーツ	釣り	ボート	散策	野外活動	施設利用	その他	小計	ダム	湖面		湖畔	
中部	徳山ダム	春季休日①	H26.4.29	雨曇	0	0	0	41	1	8	2	11	41	0	0	11	52
		春季休日②	H26.5.5	雨	0	0	0	183	0	61	122	183	136	0	0	73	209
		春季平日	H26.5.19	晴	0	0	0	74	1	74	88	89	138	0	0	25	163
		夏季休日	H26.7.27	曇晴	0	0	0	230	0	0	0	0	136	0	0	94	230
		夏季平日	H26.7.28	晴	0	0	0	89	0	0	0	0	68	0	0	21	89
		秋季平日	H26.11.3	曇	0	0	0	382	0	0	0	46	202	0	0	226	428
		冬季休日	H27.1.12	雪	0	0	0	24	3	0	0	5	29	0	0	0	29
		小計			0	0	0	866	5	69	260	334	750	0	0	450	1,200
		春季休日①	H26.4.29	曇雨	234	40	0	53	0	2	7	9	30	44	0	262	336
		春季休日②	H26.5.5	曇雨	320	116	11	122	185	0	12	197	37	127	0	602	766
春季平日	H26.5.19	晴	301	40	0	0	32	12	0	20	30	47	0	470	547		
夏季休日	H26.7.27	晴曇雨	406	71	10	280	75	4	21	100	75	97	0	695	867		
夏季平日	H26.7.28	雨	827	28	5	318	45	6	35	86	26	64	0	1,174	1,264		
秋季平日	H26.11.3	晴	5	26	0	161	1	11	60	72	80	28	0	156	264		
冬季休日	H27.1.12	晴曇雪	488	31	0	201	6	6	1,817	1,829	28	31	0	2,490	2,549		
小計			2,581	352	26	1,309	324	29	1,972	2,325	306	438	0	5,849	6,593		
近畿	高山ダム	春季休日①	H26.4.29	雨	0	0	26	33	0	13	1	29	0	0	121	150	
		春季休日②	H26.5.5	曇	36	84	0	91	620	44	24	688	5	84	0	810	899
		春季平日	H26.5.19	晴	12	60	0	29	16	0	16	29	0	60	0	57	117
		夏季休日	H26.7.27	雨	17	184	0	156	216	0	11	227	5	185	0	394	584
		夏季平日	H26.7.28	晴	4	51	0	42	12	0	39	51	1	57	0	90	148
		秋季平日	H26.11.3	晴	14	83	0	170	496	0	21	517	7	83	0	694	784
		冬季休日	H27.1.12	晴	224	10	0	78	8	3	16	10	0	10	0	318	328
		小計			307	498	3	599	1,442	60	101	1,603	18	508	0	2,484	3,010
		春季休日①	H26.4.29	雨	0	24	0	21	0	0	0	3	24	0	0	11	48
		春季休日②	H26.5.5	雨	22	45	0	96	113	0	0	113	53	45	0	178	276
春季平日	H26.5.19	晴	21	40	0	71	1	0	37	38	44	40	0	86	170		
夏季休日	H26.7.27	曇	29	78	0	42	14	0	18	79	18	79	0	70	167		
夏季平日	H26.7.28	晴	9	40	0	46	0	0	6	6	23	0	0	38	101		
秋季平日	H26.11.3	晴	41	13	17	103	0	0	0	174	49	30	0	95	174		
冬季休日	H27.1.12	晴	33	8	0	22	0	0	7	7	9	0	0	53	70		
小計			155	248	17	401	128	0	57	185	209	266	0	531	1,006		
近畿	室生ダム	春季休日①	H26.4.29	雨	1	99	0	36	14	0	23	14	99	0	46	159	
		春季休日②	H26.5.5	雨	29	213	0	142	704	35	740	37	213	874	0	1,124	
		春季平日	H26.5.19	曇	7	95	0	121	45	0	45	27	95	146	0	268	
		夏季休日	H26.8.3	曇	70	112	0	201	350	21	371	99	112	543	0	754	
		夏季平日	H26.8.4	曇	0	44	0	48	162	4	31	197	45	44	0	289	
		秋季平日	H26.11.3	曇	40	133	0	427	235	42	277	140	133	604	0	877	
		冬季休日	H27.1.12	晴	31	22	0	121	4	0	4	22	56	22	0	100	178
		小計			178	718	0	1,096	1,520	102	35	1,657	418	718	0	2,513	3,649
		春季休日①	H26.4.29	雨	0	106	0	27	6	0	6	6	0	106	0	33	139
		春季休日②	H26.5.5	雨	14	251	4	106	66	3	72	3	0	256	0	191	447
春季平日	H26.5.19	晴	11	281	0	50	0	0	0	0	0	281	0	61	342		
夏季休日	H26.8.3	曇	44	202	0	62	42	47	89	210	0	187	0	397			
夏季平日	H26.8.4	曇	1	40	0	12	0	0	0	0	0	40	0	13	53		
秋季平日	H26.11.3	晴	29	273	0	12	59	0	12	273	0	100	0	373			
冬季休日	H27.1.12	曇	22	186	0	50	23	0	23	0	0	186	0	95	281		
小計			121	1,339	4	366	149	50	202	3	0	1,352	0	680	2,032		

地方名	ダム名	曜日区分	調査実施日	天候	利用形態別利用者数(人)										合計(人)		
					スポーツ	釣り	ボート	散策	野外活動	施設利用	その他	小計	ダム	湖面		湖畔	
近畿	一庫ダム	春季休日①	H26.5.3	晴	210	146	10	941	772	0	333	1,105	18	456	1,938	2,412	
		春季休日②	H26.5.5	雨	42	94	2	83	542	0	37	579	6	133	661	800	
		春季平日	H26.5.19	晴	13	36	0	262	6	0	16	22	0	50	283	333	
		夏季休日	H26.7.27	曇	300	53	0	442	356	0	95	451	5	147	1,094	1,246	
		夏季平日	H26.7.28	晴	11	13	0	92	375	0	65	157	0	77	479	556	
		秋季休日	H26.11.3	晴	110	86	3	746	158	89	1	248	9	90	1,094	1,193	
		冬季休日	H27.1.12	晴	89	8	0	191	62	0	1	63	5	8	338	351	
		小計			775	436	15	3,040	1,988	89	548	2,625	43	961	5,887	6,891	
		春季休日①	H26.4.29	雨	0	0	0	30	0	0	2	1	3	20	0	13	33
		春季休日②	H26.5.5	雨	1	24	0	154	0	11	9	20	20	135	24	40	199
		春季平日	H26.5.19	晴	0	32	0	33	2	0	6	8	32	22	32	19	73
		夏季休日	H26.7.27	晴	0	64	0	79	0	0	11	11	72	64	18	18	154
夏季平日	H26.7.28	晴	0	10	0	44	0	0	2	2	38	10	8	56			
秋季休日	H26.11.3	曇	0	5	0	125	0	0	0	0	105	5	20	130			
冬季休日	H27.1.12	曇	0	1	0	3	0	0	22	0	22	22	1	3	26		
小計			1	136	0	468	2	35	29	66	414	136	121	671			
近畿	丸頭電ダム	春季休日①	H26.4.29	雨	4	0	2	112	2	14	46	62	6	119	180		
		春季休日②	H26.5.5	雨	0	2	0	155	257	71	4	332	95	2	392	489	
		春季平日	H26.5.19	晴	0	0	0	29	4	59	63	24	0	68	92		
		夏季休日	H26.7.27	晴	26	0	32	101	16	27	197	240	257	23	119	399	
		夏季平日	H26.7.28	晴	5	7	4	69	6	11	138	155	70	22	148	240	
		秋季休日	H26.11.3	曇	9	0	0	224	42	27	83	152	162	9	214	385	
		冬季休日															
		小計			44	9	38	690	323	154	527	1,004	663	62	1,060	1,785	
		春季休日①	H26.4.29	雨	0	0	0	14	0	0	0	1	15	0	0	15	
		春季休日②	H26.5.5	雨	0	0	0	40	136	0	8	144	40	0	144	184	
		春季平日	H26.5.19	晴	0	0	0	30	4	0	55	59	65	0	24	89	
		夏季休日	H26.7.27	晴	0	0	0	26	355	10	2	367	28	0	365	393	
夏季平日	H26.7.28	晴	0	0	0	7	14	0	11	31	10	0	28	38			
秋季休日	H26.11.3	曇	0	0	0	6	34	0	30	64	6	0	64	70			
冬季休日																	
小計			0	0	0	123	543	16	107	666	164	0	625	789			
春季休日①	H26.4.29	雨	0	3	0	40	6	1,230	35	1,271	11	27	1,276	1,314			
春季休日②	H26.5.5	曇	156	10	0	401	1,147	2,551	9	3,707	38	25	4,211	4,274			
春季平日	H26.5.19	晴	12	12	0	104	61	557	60	678	11	12	783	806			
夏季休日	H26.7.27	晴	59	18	1	147	738	1,631	236	2,605	56	254	2,820	2,830			
夏季平日	H26.7.28	晴	25	15	0	134	307	797	92	1,196	37	67	1,266	1,370			
秋季休日	H26.11.3	晴	78	14	0	371	205	1,646	4	1,855	66	14	2,238	2,318			
冬季休日	H27.1.12	雪	0	2	0	83	31	999	27	1,057	1	2	1,139	1,142			
小計			330	74	1	1,280	2,495	9,411	463	12,369	220	401	13,433	14,054			
春季休日①	H26.4.29	雨	0	9	0	25	46	0	4	50	3	9	72	84			
春季休日②	H26.5.5	雨	5	72	0	92	214	0	19	402	16	86	300	402			
春季平日	H26.5.19	晴	8	40	0	74	0	0	1	123	13	41	69	123			
夏季休日	H26.7.27	雨	22	130	0	160	269	0	124	393	18	180	507	705			
夏季平日	H26.7.28	晴	2	52	0	67	81	0	65	146	6	92	169	267			
秋季休日	H26.11.3	曇	6	21	0	109	109	0	109	9	21	204	234	234			
冬季休日	H27.1.12	晴	13	0	0	10	0	0	0	0	1	0	22	23			
小計			56	324	0	526	719	0	213	932	66	429	1,343	1,838			

各調査日の利用者数一覧 (14/19)

地方名	ダム名	曜日区分	調査美施日	天候	利用形態別利用者数(人)										合計(人)		
					利用形態別利用者数(人)					利用形態別利用者数(人)							
					スポーツ	釣り	ボート	散策	野外活動	施設利用	その他	小計	ダム	湖面		湖畔	
中国	菅沢ダム	春季休日①	H26.4.29	雨	0	0	0	28	1	0	0	0	1	4	0	25	29
		春季休日②	H26.5.5	晴雨	0	2	0	68	4	0	0	0	4	16	2	56	74
		春季平日	H26.5.19	晴	1	0	0	5	0	0	8	0	8	6	0	8	14
		夏季休日	H26.7.27	晴	1	0	0	7	0	0	0	0	0	1	0	7	8
		夏季平日	H26.7.28	晴	0	0	0	9	0	0	0	0	2	3	0	8	11
		秋季平日	H26.11.3	晴	0	0	0	102	0	0	0	21	21	26	0	97	123
		冬季休日	H27.1.12	雨	0	0	0	18	0	0	0	0	0	2	0	16	18
		小計			2	2	0	237	5	0	31	36	58	2	217	277	
		春季休日①	H26.4.29	雨曇晴	211	13	2	192	28	156	25	209	18	52	557	627	
		春季休日②	H26.5.5	雨曇晴	634	24	12	371	353	435	600	1,383	15	79	2,335	2,429	
		春季平日	H26.5.19	晴	48	2	0	115	7	73	69	149	20	2	292	314	
		夏季休日	H26.7.27	雨晴	811	11	0	126	64	130	320	514	6	17	1,439	1,462	
		夏季平日	H26.7.28	晴曇	475	9	0	79	13	53	71	137	25	9	666	700	
		秋季平日	H26.11.3	晴曇	438	5	4	504	6	1,058	40	1,104	17	32	2,066	2,065	
冬季休日	H27.1.12	雪曇	2	0	0	59	0	28	15	43	2	0	102	104			
小計			2,619	64	18	1,446	471	1,933	1,140	3,544	103	191	7,397	7,691			
中国	弥栄ダム	春季休日①	H26.4.29	雨	10	10	0	68	4	21	37	25	17	83	125		
		春季休日②	H26.5.5	晴	95	187	1	153	518	50	24	592	25	209	794	1,028	
		春季平日	H26.5.19	晴	79	56	0	59	5	20	66	9	62	189	260		
		夏季休日	H26.7.27	晴	123	196	2	110	1,063	334	20	1,417	6	214	1,828	1,848	
		夏季平日	H26.7.28	晴	61	34	0	83	114	137	84	335	6	51	456	513	
		秋季平日	H26.11.3	晴	119	101	2	149	44	61	39	144	64	103	358	525	
		冬季休日	H27.1.12	晴	95	18	8	79	23	5	78	14	26	238	278		
		小計			582	602	13	711	1,771	628	270	2,669	149	682	3,746	4,577	
		春季休日①	H26.4.29	晴曇雨	0	13	0	22	0	0	0	2	10	13	14	37	
		春季休日②	H26.5.5	晴曇雨	24	8	0	38	225	1	31	257	25	39	263	327	
		春季平日	H26.5.19	晴	0	0	0	4	51	0	32	83	0	6	81	87	
		夏季休日	H26.7.27	晴曇雨	2	3	0	6	454	0	150	604	1	153	461	615	
		夏季平日	H26.7.28	晴	7	2	0	6	120	0	81	201	4	80	132	216	
		秋季平日	H26.11.3	晴	12	2	0	40	22	2	3	79	11	2	66	79	
冬季休日	H27.1.12	曇	0	7	0	4	0	0	27	27	1	7	30	38			
小計			45	35	0	120	872	1	326	1,199	52	300	1,047	1,399			
中国	八田原ダム	春季休日①	H26.4.29	曇雨	0	6	0	125	0	54	92	36	6	181	223		
		春季休日②	H26.5.5	曇雨	2	24	5	178	36	547	10	593	14	29	759	802	
		春季平日	H26.5.19	晴	1	21	0	53	0	35	8	43	12	21	85	118	
		夏季休日	H26.7.27	晴曇雨	1	7	0	68	1,609	99	14	1,722	8	7	1,783	1,798	
		夏季平日	H26.7.28	晴	1	7	0	33	18	256	297	571	12	270	330	612	
		秋季平日	H26.11.3	晴	14	7	0	57	0	175	19	194	25	7	240	272	
		冬季休日	H27.1.12	晴曇	5	3	0	46	50	3	35	88	5	3	134	142	
		小計			24	75	5	560	1,713	1,169	421	3,303	112	343	3,512	3,967	
		春季休日①	H26.4.29	雨	0	0	0	221	0	315	0	470	0	0	366	536	
		春季休日②	H26.5.5	晴雨	0	0	0	704	90	380	0	470	0	0	763	1,174	
		春季平日	H26.5.19	晴	2	0	0	135	0	91	0	91	0	0	143	228	
		夏季休日	H26.7.27	晴	5	0	0	254	336	259	144	739	227	144	627	998	
		夏季平日	H26.7.28	晴	2	1	0	128	87	86	22	195	41	23	262	326	
		秋季平日	H26.11.3	晴	0	0	0	762	12	598	0	610	497	0	875	1,372	
冬季休日	H27.1.12	雪	0	0	0	66	0	99	0	99	2	0	163	165			
小計			9	1	0	2,270	525	1,828	166	2,519	1,433	167	3,199	4,799			

各調査日の利用者数一覧 (15/19)

地方名	ダム名	曜日区分	調査実施日	天候	利用形態別利用者数(人)										利用場所別利用者数(人)			合計(人)	
					スポーツ	釣り	ボート	散策		その他			ダム	湖面	湖畔				
								野外活動	施設利用	その他	小計								
中国	菅田ダム	春季休日①	H26.4.29	雨	0	2	0	0	46	0	210	0	210	23	2	233	258		
		春季休日②	H26.5.5	雨	4	4	0	135	22	244	13	279	17	279	43	17	362	422	
		春季平日	H26.5.19	晴	12	4	4	93	26	179	6	211	3	211	23	4	293	320	
		夏季休日	H26.7.27	晴	31	7	0	199	32	265	96	393	47	393	101	21	482	630	
		夏季平日	H26.7.28	晴	11	3	0	108	0	84	61	145	23	145	22	2	223	267	
		秋季休日	H26.11.3	晴	17	0	0	476	2	655	16	673	90	673	2	2	1,074	1,166	
		冬季休日	H27.1.12	雪	0	0	0	127	15	269	3	287	1	287	0	0	413	414	
		小計			75	16	4	1,184	97	1,906	195	2,198	290	2,198	147	0	3,080	3,477	
		中国	灰塚ダム	春季休日①	H26.4.29	雨曇	9	70	1	50	42	151	15	158	2	74	112	188	
				春季休日②	H26.5.5	雨曇晴	9	113	26	44	70	83	275	0	275	0	141	134	275
				春季平日	H26.5.19	晴	4	19	0	37	1	93	54	148	19	148	168	208	
				夏季休日	H26.7.27	雨曇晴	329	53	0	21	0	59	22	81	0	81	64	420	484
夏季平日	H26.7.28			曇晴	91	22	0	10	45	6	51	1	25	174	25	148	174		
秋季休日	H26.11.3			晴	45	51	0	36	10	20	20	50	3	58	121	182			
冬季休日	H27.1.12			曇晴	52	0	3	34	1	10	32	43	1	43	19	112	132		
小計					539	328	30	232	17	339	158	514	26	402	1,215	1,643			
中国	志津見ダム			春季休日①	H26.4.29	晴	3	0	0	61	0	151	4	155	59	0	160	219	
				春季休日②	H26.5.5	晴	2	0	0	222	1	537	1	539	161	0	602	763	
				春季平日	H26.5.22	晴	2	0	0	45	0	43	44	39	0	0	52	91	
				夏季休日	H26.7.27	晴曇	3	0	0	32	1	41	0	42	28	0	49	77	
		夏季平日	H26.7.31	晴曇雨	1	0	0	26	0	49	0	49	23	0	53	76			
		秋季休日	H26.11.9	雨	0	0	0	8	0	37	1	38	7	0	39	46			
		冬季休日	H27.1.18	晴	2	0	0	12	0	19	2	21	12	0	23	35			
		小計			13	0	0	406	2	877	9	888	329	0	978	1,307			
		四国	早明浦ダム	春季休日①	H26.4.29	雨	27	41	0	93	0	2	8	39	41	89	169		
				春季休日②	H26.5.5	雨	86	58	0	150	13	155	16	184	112	85	281	478	
				春季平日	H26.5.19	曇	14	24	0	94	0	17	51	68	36	24	140	200	
				夏季休日	H26.7.27	曇	18	50	3	222	1	91	55	147	133	88	219	440	
夏季平日	H26.7.28			晴	4	25	8	47	1	40	4	41	13	36	76	125			
秋季休日	H26.11.3			晴	19	17	0	244	13	103	12	128	125	17	266	408			
冬季休日	H27.1.12			晴	4	2	0	54	0	59	4	63	22	2	99	123			
小計					172	217	11	904	28	467	144	639	480	293	1,170	1,943			
四国	池田ダム			春季休日①	H26.4.29	曇	75	0	0	51	0	2	5	27	1	103	131		
				春季休日②	H26.5.5	雨	21	12	14	57	52	3	70	14	56	14	104	174	
				春季平日	H26.5.19	晴	19	14	0	85	0	17	16	33	16	23	112	151	
				夏季休日	H26.7.27	晴	109	21	30	67	0	64	64	20	98	173	291		
		夏季平日	H26.7.28	晴	3	7	7	70	5	2	16	11	19	73	103				
		秋季休日	H26.11.3	晴	68	0	1	47	0	2	44	24	20	118	162				
		冬季休日	H27.1.12	曇	46	0	0	46	0	13	3	16	19	10	79	108			
		小計			341	54	52	423	57	39	154	250	131	227	762	1,120			
		四国	柳瀬ダム	春季休日①	H26.4.29	曇	5	23	0	47	0	0	4	3	28	48	79		
				春季休日②	H26.5.5	雨	14	69	0	75	0	0	0	0	0	75	158		
				春季平日	H26.5.19	晴	4	17	0	24	0	0	65	17	68	110			
				夏季休日	H26.7.27	晴	68	121	10	54	320	17	391	197	415	613			
夏季平日	H26.7.28			晴	0	41	0	14	3	67	100	18	41	96	155				
秋季休日	H26.11.3			晴	15	25	0	62	7	41	111	62	0	172	213				
冬季休日	H27.1.12			曇	13	26	0	12	5	50	60	36	75	111					
小計					119	322	10	257	69	392	270	731	443	949	1,439				

地方名	ダム名	曜日区分	調査美施日	天候	利用形態別利用者数(人)										利用場所別利用者数(人)			合計 (人)	
					散策					その他					小計	ダム	湖面		湖畔
					スポーツ	釣り	ボート	野外活動	施設利用	その他	湖	湖	湖						
四国	新宮ダム	春季休日①	H26.4.29	雨	0	21	0	5	0	0	0	36	35	21	6	21	35	62	
		春季休日②	H26.5.5	雨	0	35	0	3	0	0	0	83	83	35	2	35	84	121	
		春季平日	H26.5.19	曇	0	6	0	1	0	0	0	30	30	6	0	6	31	37	
		夏季休日	H26.7.27	曇	0	7	0	0	0	0	0	145	145	5	2	5	145	152	
		夏季平日	H26.7.28	曇	0	0	0	0	0	0	0	21	21	0	0	0	21	21	
		秋季休日	H26.11.3	晴	0	18	0	5	0	0	0	140	140	12	11	12	140	163	
		冬季休日	H27.1.12	曇	0	0	0	28	0	0	0	0	0	0	0	0	0	28	28
		小計					0	87	0	42	0	1	454	455	21	79	484	584	
		春季休日①	H26.4.29	曇晴	8	39	0	143	19	83	11	113	39	82	182	39	82	303	
		春季休日②	H26.5.5	雨曇晴	9	14	0	434	62	8	8	78	8	90	433	12	90	535	
		春季平日	H26.5.19	曇晴	11	15	2	130	0	0	4	4	4	162	18	22	22	162	
		夏季休日	H26.7.27	曇雨晴	5	30	0	221	21	3	88	112	112	79	175	114	79	368	
夏季平日	H26.7.28	曇晴	1	17	0	93	6	2	135	143	143	20	89	145	20	254			
秋季休日	H26.11.3	晴	22	29	0	299	23	0	23	276	276	77	20	77	373				
冬季休日	H27.1.12	曇晴	8	9	0	148	10	1	2	13	33	33	142	3	33	178			
小計					64	153	2	1,468	141	97	248	486	1,419	351	403	2,173			
春季休日①	H26.4.29	曇	22	98	0	579	6	288	15	309	6	94	399	94	515	1,008			
春季休日②	H26.5.5	雨曇	7	142	2	554	299	460	12	771	12	771	336	144	996	1,476			
春季平日	H26.5.20	曇雨	0	12	2	58	0	147	22	169	14	180	47	180	241				
夏季休日	H26.7.27	晴曇雨	7	99	0	28	6	420	8	434	8	459	15	94	568				
夏季平日	H26.7.29	晴	0	54	0	20	2	335	7	344	7	350	14	54	418				
秋季休日	H26.11.3	晴	1	110	0	87	43	474	1	518	49	106	49	106	616				
冬季休日	H27.1.12	曇雨晴	10	0	0	27	8	48	500	556	0	582	11	0	593				
小計					47	515	4	1,353	364	2,172	565	3,101	871	506	3,643	5,020			
春季休日①	H26.4.29	雨曇	2	12	0	80	1	0	9	10	12	80	12	80	104				
春季休日②	H26.5.5	雨曇晴	7	65	0	141	0	8	0	8	23	134	23	64	221				
春季平日	H26.5.19	曇晴	6	13	0	86	0	3	3	3	13	86	9	13	108				
夏季休日	H26.7.27	晴曇	9	30	0	40	32	0	1	33	36	71	5	36	112				
夏季平日	H26.7.28	晴曇	3	5	0	100	0	0	0	5	93	108	10	5	108				
秋季休日	H26.11.3	晴曇	8	25	0	111	0	3	3	29	85	147	33	29	147				
冬季休日	H27.1.12	晴曇	1	1	0	57	0	0	0	0	52	59	6	0	59				
小計					36	151	0	615	33	11	13	601	98	160	859				
春季休日①	H26.4.29	曇	27	3	0	27	2	3	1	3	43	60	14	3	43	60			
春季休日②	H26.5.5	曇	5	0	0	26	0	0	0	0	0	31	10	0	21	31			
春季平日	H26.5.19	曇	9	1	0	32	0	2	2	2	23	44	20	1	23	44			
夏季休日	H26.7.27	晴	13	2	0	2	0	2	133	135	17	162	10	135	17	162			
夏季平日	H26.7.28	曇	17	1	0	21	0	0	33	33	28	72	16	28	72				
秋季休日	H26.11.3	晴	30	12	0	54	0	19	19	19	115	115	58	12	45	115			
冬季休日	H27.1.12	晴	27	0	0	8	2	0	4	4	33	39	6	0	33	39			
小計					128	19	0	180	4	2	190	523	134	179	210	523			
春季休日①	H26.4.29	雨	5	0	0	19	0	3	6	9	23	33	0	0	23	33			
春季休日②	H26.5.5	曇	0	1	0	71	0	24	0	24	66	96	29	1	66	96			
春季平日	H26.5.19	晴	0	0	0	17	0	17	0	17	23	34	11	0	23	34			
夏季休日	H26.7.27	晴	0	0	0	0	0	0	1	1	13	32	19	0	13	32			
夏季平日	H26.7.28	晴	0	0	0	16	0	7	0	7	15	23	8	0	15	23			
秋季休日	H26.11.3	晴	0	0	0	81	0	23	2	25	65	106	41	0	65	106			
冬季休日	H27.1.12	曇	0	0	0	5	0	0	0	0	5	5	0	0	5				
小計					5	1	0	240	0	74	9	83	118	1	210	329			

各調査日の利用者数一覧 (17/19)

地方名	ダム名	曜日区分	調査美日	天候	利用形態別利用者数(人)										合計(人)			
					散策					その他						利用場所別利用者数(人)		
					スポーツ	釣り	ボート	野外活動	施設利用	その他	小計	ダム	湖面	湖畔				
四国	長安口ダム	春季休日①	H26.4.29	雨	0	0	0	0	30	0	7	4	7	0	0	0	37	
		春季休日②	H26.5.5	曇雨	2	7	0	94	0	25	7	29	4	29	3	7	122	
		春季平日	H26.5.19	曇晴	1	2	0	45	0	6	5	5	5	5	0	5	49	
		夏季休日	H26.7.27	晴曇雨	11	24	0	115	0	17	14	31	14	31	2	28	151	
		夏季平日	H26.7.28	曇晴	3	11	0	81	0	0	11	7	11	7	0	11	91	
		秋季平日	H26.11.3	晴	20	9	0	121	0	36	4	40	4	40	3	9	178	
		冬季休日	H27.1.12	雨曇晴	0	0	0	41	0	3	3	6	0	6	0	0	47	
		小計			37	53	0	527	1	84	41	126	60	675	8	60	743	
		春季休日①	H26.4.29	晴曇	96	38	0	151	0	16	4	20	4	20	0	125	180	
		春季休日②	H26.5.5	曇雨	6	99	0	62	0	0	1	1	1	1	0	99	168	
		春季平日	H26.5.19	曇雨	10	35	7	24	3	0	3	43	0	3	0	43	79	
		夏季休日	H26.7.27	晴曇雨	30	57	0	11	0	0	2	2	2	2	0	86	14	
夏季平日	H26.7.28	晴曇	22	46	0	44	0	0	46	0	0	46	0	46	66			
秋季平日	H26.11.3	晴	3	45	0	25	0	0	0	0	0	0	0	45	28			
冬季休日	H27.1.12	晴曇	3	2	0	15	0	0	2	2	2	2	0	4	22			
小計			170	322	7	332	3	16	9	28	9	28	0	448	411			
九州	耶馬溪ダム	春季休日①	H26.4.29	曇	21	42	0	109	0	25	10	58	81	58	68	207		
		春季休日②	H26.5.5	曇	29	33	0	152	0	54	10	54	103	48	117	268		
		春季平日	H26.5.19	晴	5	0	0	75	5	17	2	2	2	2	51	51		
		夏季休日	H26.7.27	晴	12	28	0	93	2	301	4	307	4	307	72	44	1,184	
		夏季平日	H26.7.28	晴	11	11	0	111	0	37	37	38	37	38	49	30	165	
		秋季平日	H26.11.3	晴	25	10	0	533	0	57	15	72	459	29	459	152	640	
		冬季休日	H27.1.12	晴	0	0	0	39	0	2	2	0	2	3	23	3	18	
		小計			103	121	0	1,972	8	456	68	532	214	1,662	852	214	2,728	
		春季休日①	H26.4.29	曇	60	25	0	1,940	0	167	139	306	85	306	153	85	2,093	
		春季休日②	H26.5.5	曇	94	46	0	5,800	0	10	246	46	46	287	287	46	5,863	
		春季平日	H26.5.19	晴	1	7	0	280	0	51	96	147	7	147	81	7	347	
		夏季休日	H26.7.27	曇	31	124	2	200	0	92	46	138	51	138	51	133	311	
夏季平日	H26.7.28	晴	24	34	0	98	0	65	132	197	12	34	12	34	307			
秋季平日	H26.11.3	晴	6	6	4	199	0	92	61	153	23	333	23	12	368			
冬季休日	H27.1.12	曇	4	4	0	134	10	75	40	125	12	229	26	12	267			
小計			220	246	6	8,651	10	552	760	1,322	329	9,483	633	329	10,445			
九州	下釜ダム	春季休日①	H26.4.29	曇	1	40	1	41	0	20	17	37	42	10	42	68		
		春季休日②	H26.5.5	曇	6	36	0	78	1	26	13	40	40	30	40	90		
		春季平日	H26.5.19	晴	0	9	0	21	0	22	74	96	20	20	9	97		
		夏季休日	H26.7.27	晴	0	107	0	42	10	38	48	38	48	14	107	76		
		夏季平日	H26.7.28	晴	12	39	0	28	0	7	28	35	28	4	41	69		
		秋季平日	H26.11.3	晴	0	23	0	35	0	6	31	6	6	10	23	31		
		冬季休日	H27.1.12	曇	0	2	0	9	0	18	6	24	0	24	14	0	35	
		小計			19	256	1	254	11	99	176	286	262	452	102	262	816	
		春季休日①	H26.4.29	曇雨	8	77	0	160	63	434	19	516	76	516	9	76	676	
		春季休日②	H26.5.5	晴曇雨	41	48	0	463	3	20	25	531	47	531	22	47	600	
		春季平日	H26.5.21	晴曇	10	32	0	82	1	6	31	38	32	32	6	32	162	
		夏季休日	H26.7.20	晴曇雨	71	99	0	403	3	898	123	1,024	8	1,024	8	104	1,485	
夏季平日	H26.7.29	晴	8	18	2	60	30	474	43	547	15	547	20	20	600			
秋季平日	H26.11.3	晴	49	20	0	128	124	30	171	171	10	171	10	20	338			
冬季休日	H27.1.18	晴	16	22	0	110	4	7	5	16	22	16	19	22	123			
小計			203	316	2	1,406	228	1,869	263	2,360	321	3,877	89	321	4,287			

地方名	ダム名	曜日区分	調査美施日	天候	利用形態別利用者数(人)										利用場所別利用者数(人)			合計 (人)
					スポーツ	釣り	ボート	散策			その他			ダム	湖面	湖畔		
								野外活動	施設利用	その他	小計							
九州	藤木ダム	春季休日①	H26.4.29	曇雨	27	0	0	0	8	0	0	0	6	0	0	0	41	
		春季休日②	H26.5.5	晴曇雨	0	0	0	5	0	17	0	0	0	17	0	0	22	
		春季平日	H26.5.19	晴	0	0	0	3	0	59	0	0	0	59	0	0	62	
		夏季休日	H26.8.17	曇	123	0	0	64	0	143	0	0	0	143	0	44	286	
		夏季平日	H26.7.28	晴	0	0	0	5	0	57	0	0	0	57	0	53	14	
		秋季平日	H26.11.3	晴	0	0	0	2	0	8	0	0	0	8	0	0	10	
		冬季休日	H27.1.12	曇	0	0	0	0	0	16	0	0	0	16	0	0	16	
		小計			150	0	0	87	69	12	230	0	0	311	97	0	451	
		小計			28	54	0	54	66	0	66	102	54	46	202	0	202	
		小計			60	27	0	25	944	10	954	9	27	1,030	27	0	1,066	
		小計			79	3	0	6	2	0	3	6	2	6	6	0	91	
		小計			360	13	0	39	385	12	397	37	53	719	53	0	809	
小計			138	15	0	6	42	3	48	34	16	157	31	0	207			
小計			16	31	0	36	237	0	239	11	31	280	31	0	322			
小計			1	9	0	14	21	0	21	6	9	30	6	0	45			
小計			682	152	0	180	1,695	25	1,728	201	196	2,345	196	0	2,742			
九州	鶴田ダム	春季休日①	H26.4.29	晴曇	1	63	0	533	6	72	34	63	112	80	566	709		
		春季休日②	H26.5.5	曇雨	0	19	0	727	19	16	46	81	757	19	19	827		
		春季平日	H26.5.19	晴曇雨	0	15	11	246	0	36	63	99	52	65	52	371		
		夏季休日	H26.7.27	晴曇	0	14	0	492	59	14	188	261	14	624	14	767		
		夏季平日	H26.7.28	晴	11	1	5	191	0	46	57	103	6	229	6	311		
		秋季平日	H26.11.3	晴	6	18	0	826	0	80	117	197	72	26	949	1,047		
		冬季休日	H27.1.12	晴	4	0	0	289	1	28	138	167	0	48	0	460		
		小計			22	130	16	3,304	85	292	643	1,020	180	3,791	180	4,492		
		小計			972	97	43	311	0	28	18	33	93	1,110	253	1,456		
		小計			615	190	0	215	11	18	47	73	807	187	187	1,067		
		小計			6	36	0	138	0	1	26	27	18	38	151	207		
		小計			9	98	0	172	7	34	63	74	103	165	165	342		
小計			7	60	29	74	10	39	37	35	115	106	106	256				
小計			20	42	180	250	0	20	17	37	89	233	207	529				
小計			21	56	0	65	1	15	7	23	30	56	79	165				
小計			1,650	579	252	1,225	29	155	132	316	412	2,462	1,148	4,022				
九州	嘉瀬川ダム	春季休日①	H26.4.29	晴	6	6	216	353	9	823	95	927	222	1,229	1,508			
		春季休日②	H26.5.5	晴	5	23	19	961	3	937	153	87	42	1,972	2,101			
		春季平日	H26.5.19	晴	16	1	0	188	0	466	117	65	42	722	788			
		夏季休日	H26.7.27	晴	116	22	0	229	11	785	97	893	54	1,179	1,260			
		夏季平日	H26.7.28	晴	50	3	0	213	0	289	56	345	30	548	611			
		秋季平日	H26.11.3	晴	402	40	0	320	3	849	14	866	43	1,470	1,590			
		冬季休日	H27.1.12	晴	129	0	0	114	0	411	14	425	9	650	668			
		小計			724	57	235	2,378	26	4,560	546	5,132	348	408	7,770	8,526		
		小計			0	0	0	52	2	0	2	4	17	0	39	56		
		小計			0	0	0	29	27	0	27	29	2	0	54	56		
		小計			20	0	0	3	0	0	3	10	0	0	16	26		
		小計			0	0	0	24	0	0	24	2	0	0	23	25		
小計			0	0	0	16	1	0	16	1	0	0	18	19				
小計			0	0	0	6	0	0	6	74	15	74	65	80				
小計			0	0	0	23	0	0	23	97	45	97	75	120				
小計			20	0	0	153	30	0	179	209	92	0	290	382				
沖縄	安波ダム	春季休日①	H26.4.29	晴	0	0	0	0	0	0	0	0	0	0	0			
		春季休日②	H26.5.5	雨	0	0	0	0	0	0	0	0	0	0	0			
		春季平日	H26.5.19	曇	0	0	0	0	0	0	0	0	0	0	0			
		夏季休日	H26.7.27	晴	0	0	0	0	0	0	0	0	0	0	0			
		夏季平日	H26.7.28	晴	0	0	0	0	0	0	0	0	0	0	0			
		秋季平日	H26.11.3	晴	0	0	0	0	0	0	0	0	0	0	0			
		冬季休日	H27.1.12	晴	0	0	0	0	0	0	0	0	0	0	0			

各調査日の利用者数一覧 (19/19)

地方名	ダム名	曜日区分	調査実施日	天候	利用形態別利用者数(人)										利用場所別利用者数(人)			合計(人)	
					スポーツ	釣り	ボート	散策			その他			ダム	湖面	湖畔			
								野外活動	施設利用	その他	小計								
沖縄	晋久川ダム	春季休日①	H26.4.29	曇	0	0	0	0	35	0	0	0	0	0	0	0	0	0	35
		春季休日②	H26.5.5	雨	0	0	0	0	45	12	0	0	12	0	0	0	0	0	57
		春季平日	H26.5.19	曇	0	0	0	0	13	0	5	8	13	1	0	0	0	26	
		夏季休日	H26.7.27	晴	0	0	0	0	78	3	0	0	3	0	0	0	0	81	
		夏季平日	H26.7.28	曇	0	0	0	0	59	0	0	10	10	0	0	0	0	69	
		秋季休日	H26.11.3	曇	0	0	0	0	34	0	4	18	22	10	0	0	0	46	
		冬季休日	H27.1.12	晴	0	0	0	0	31	0	0	2	2	0	0	0	0	33	
		小計					0	0	0	296	15	9	38	62	11	0	0	347	
		春季休日①	H26.4.29	晴	0	0	0	0	14	4	0	0	10	10	4	0	0	20	
		春季休日②	H26.5.5	雨	0	0	0	0	79	24	0	8	32	2	0	0	0	109	
		春季平日	H26.5.19	晴	0	0	0	0	12	0	0	16	16	3	0	0	0	25	
		夏季休日	H26.7.27	晴	0	0	0	0	12	0	0	0	0	0	0	0	0	12	
夏季平日	H26.7.28	晴	0	0	0	0	23	4	0	0	0	0	0	0	0	19			
秋季休日	H26.11.3	晴	0	0	0	0	27	41	0	0	41	0	0	0	0	68			
冬季休日	H27.1.12	晴	0	0	0	0	11	0	0	0	0	0	0	0	0	11			
小計					0	0	0	178	65	0	34	99	13	0	0	264			
沖縄	福地ダム	春季休日①	H26.4.29	曇	4	0	0	0	125	2	24	0	26	50	0	0	105		
		春季休日②	H26.5.5	雨	0	0	0	0	157	0	35	15	0	35	77	0	115		
		春季平日	H26.5.19	晴	0	0	0	0	14	0	3	6	9	11	0	12	23		
		夏季休日	H26.7.27	晴	0	0	62	0	133	21	26	0	47	50	62	130	242		
		夏季平日	H26.7.28	晴	0	0	36	7	36	7	0	32	39	40	7	28	75		
		秋季休日	H26.11.3	晴	2	0	34	178	63	9	24	35	63	34	152	249			
		冬季休日	H27.1.12	晴	24	0	0	47	1	6	15	22	36	3	57	93			
		小計					30	0	96	40	118	55	213	327	103	599			
		春季休日①	H26.4.29	晴	1	0	0	0	398	1	10	25	36	63	0	419			
		春季休日②	H26.5.5	雨	0	0	0	0	104	197	4	207	16	311	0	295			
		春季平日	H26.5.19	曇	9	0	0	0	105	0	0	31	41	0	104	145			
		夏季休日	H26.7.27	晴	17	0	0	0	157	10	11	4	25	22	0	177			
夏季平日	H26.7.28	晴	20	0	0	0	131	4	21	13	21	13	0	159					
秋季休日	H26.11.3	晴	6	0	0	0	224	55	8	10	73	31	0	272					
冬季休日	H27.1.12	晴	76	1	0	0	121	6	11	10	27	23	0	202					
小計					176	1	0	1,240	273	47	100	420	209	0	1,837				
沖縄	辺野喜ダム	春季休日①	H26.4.29	曇	0	0	0	0	17	5	0	7	7	0	17	24			
		春季休日②	H26.5.5	雨	0	0	0	0	22	10	0	10	14	0	18	32			
		春季平日	H26.5.19	曇	0	0	0	0	7	0	0	3	9	0	1	10			
		夏季休日	H26.7.27	晴	0	0	0	0	14	12	0	4	16	21	0	9			
		夏季平日	H26.7.28	晴	0	0	0	0	10	0	7	7	5	0	12	17			
		秋季休日	H26.11.3	晴	0	0	3	0	15	0	0	0	2	3	0	13			
		冬季休日	H27.1.12	晴	0	0	0	0	6	0	0	0	0	0	0	6			
		小計					0	0	0	91	27	0	43	64	3	70			
		春季休日①	H26.4.29	晴	10	0	0	0	1,022	0	15	58	73	790	0	315			
		春季休日②	H26.5.5	雨	0	0	0	0	1,203	0	14	38	52	1,136	0	119			
		春季平日	H26.5.19	曇	0	0	0	0	46	1	14	15	30	48	0	28			
		夏季休日	H26.7.27	晴	18	0	0	0	160	4	9	319	332	138	319	53			
夏季平日	H26.7.28	晴	1	0	0	0	79	0	171	171	101	82	101	68					
秋季休日	H26.11.3	晴	4	0	0	0	227	0	4	4	103	103	0	128					
冬季休日	H27.1.12	晴	4	0	0	0	99	7	10	3	20	86	0	37					
小計					33	0	0	2,836	12	62	682	2,383	420	748					
小計																			

ダムの施設一覧 (1/5)

ダム番号	ダム名	施設No.	施設名
1	岩尾内ダム	1	神社山公園
2	鹿ノ子ダム	1	ダム(ダム及びびダム管理支所の施設)
2	鹿ノ子ダム	2	森林体験交流センター
2	鹿ノ子ダム	3	釣り場
4	金山ダム	1	かなやま湖保養センター
4	金山ダム	2	かなやま湖ログホテルラーチ
5	桂沢ダム	1	ワカサギ釣り場
5	桂沢ダム	2	桂沢国設スキー場
5	桂沢ダム	3	パークゴルフ場
5	桂沢ダム	4	キャンプ場
5	桂沢ダム	5	遊園
6	漁川ダム	1	漁川ダム管理支所
6	漁川ダム	2	緑のふるさと森林公園
7	豊平峡ダム	1	豊平峡ダム資料室
8	定山溪ダム	1	定山溪ダム資料館
9	美利河ダム	1	クアブラザピリカ
9	美利河ダム	2	ピリカ旧石器文化館
9	美利河ダム	3	美利河ダム管理支所
10	十勝ダム	1	十勝ダム
11	二風谷ダム	1	二風谷ダム資料室
11	二風谷ダム	2	二風谷アイヌ文化博物館
11	二風谷ダム	3	沙流川歴史館
11	二風谷ダム	4	二風谷工芸センター
11	二風谷ダム	5	びらとり温泉 ゆから
11	二風谷ダム	6	二風谷ファミリーランド オートキャンプ場
12	札内川ダム	1	札内川ダム
13	滝里ダム	1	滝里ダム管理支所
13	滝里ダム	2	滝里ダム防災施設
13	滝里ダム	3	滝里湖オートキャンプ場
13	滝里ダム	4	ラベンダーの森ゴルフコース
14	留萌ダム	1	ダム堤体周辺及び管理支所内 展示室
14	留萌ダム	2	貯水池周辺
15	忠別ダム	1	源水公園
16	浅瀬石川ダム	1	浅瀬石川ダム資料館
17	四十四田ダム	1	南部片富士湖ものしり館
18	御所ダム	1	ごしょこものしり館
18	御所ダム	2	盛岡手づくり村
18	御所ダム	3	ファミリーランド
18	御所ダム	4	乗り物広場
18	御所ダム	5	御所湖広域公園艇庫
18	御所ダム	6	つなぎ多目的運動場
18	御所ダム	7	御所大橋運動場
18	御所ダム	8	町場地区園地
19	田瀬ダム	1	ものしり館
19	田瀬ダム	2	田瀬釣り公園
19	田瀬ダム	3	田瀬釣り公園(田瀬湖)
19	田瀬ダム	4	オートキャンプ場
19	田瀬ダム	5	向田瀬ヨットハーバー
19	田瀬ダム	6	優遊プラザ・鱒沢やな
19	田瀬ダム	7	ふるさと交流館
19	田瀬ダム	8	宮守プロイハウス
19	田瀬ダム	9	コテージランド 柏木
20	湯田ダム	1	ものしり館
20	湯田ダム	2	野球場
20	湯田ダム	3	焼地台オートキャンプ場
20	湯田ダム	4	峠山パークランド
21	胆沢ダム	1	胆沢ダム展示室
21	胆沢ダム	2	焼石クアパーク ひめかゆ
21	胆沢ダム	3	ひめかゆスキー場
21	胆沢ダム	4	つぶ沼キャンプ場
21	胆沢ダム	5	胆沢ダム学習館
21	胆沢ダム	6	胆沢川桜つつみ広場
22	鳴子ダム	1	鳴子ダム管理所内展示室
22	鳴子ダム	2	ダムサイト
22	鳴子ダム	3	荒雄湖畔公園

ダムの施設一覧 (2/5)

ダム番号	ダム名	施設No.	施設名
23	釜房ダム	1	南地区(I期地区)
23	釜房ダム	2	北地区
23	釜房ダム	3	里山地区
23	釜房ダム	4	エコキャンプ場
23	釜房ダム	5	あだこだ地区
24	七ヶ宿ダム	1	七ヶ宿町水と歴史の館
24	七ヶ宿ダム	2	七ヶ宿ダム管理所1階展示スペース
26	白川ダム	1	白川ダム展示室
26	白川ダム	2	白川ダム記念館
26	白川ダム	3	フォレストいいで(ホテル)
26	白川ダム	4	コテージ(木湖里館)
26	白川ダム	5	湖岸公園(パークゴルフ)
26	白川ダム	6	湖岸公園(キャンプ場)
26	白川ダム	7	白川荘
26	白川ダム	8	源流の森
27	寒河江ダム	1	寒河江ダムスポーツ広場
27	寒河江ダム	2	ダム本体及び電源室広場
27	寒河江ダム	3	月山湖水の文化館
27	寒河江ダム	4	まねきの丘
28	三春ダム	1	三春ダム資料館
28	三春ダム	2	三春の里田園生活館
28	三春ダム	3	さくら湖自然観察ステーション
28	三春ダム	4	艇庫
28	三春ダム	5	滝桜
29	月山ダム	1	インフォメーションホール
30	摺上川ダム	1	ダムインフォメーションセンター
30	摺上川ダム	2	もにわの湯
30	摺上川ダム	3	茂庭生活歴史館
31	森吉山ダム	1	広報館
32	長井ダム	1	長井市道照寺平スキー場
32	長井ダム	2	野川まなび館
33	矢木沢ダム	1	奥利根湖(水面利用)
33	矢木沢ダム	2	ネイチャービュー-矢木沢(矢木沢ダム防災資料館)
34	藤原ダム	1	藤原湖畔公園(横山地区)
34	藤原ダム	2	藤原湖畔公園(西地区)
34	藤原ダム	3	藤原湖畔公園(蟹掛地区)
34	藤原ダム	4	宝川山荘
35	奈良保ダム	1	ならまた湖(水面利用)
35	奈良保ダム	2	ヒルトップならまた(奈良保ダム防災資料館)
36	相俣ダム	1	相俣ダム情報館
36	相俣ダム	2	カッパ公園テニスコート
36	相俣ダム	3	湯島オートキャンプ場
36	相俣ダム	4	まんてん星の湯
36	相俣ダム	5	西川左岸グラウンド
36	相俣ダム	6	ボート乗り場Ⅰ
36	相俣ダム	7	ボート乗り場Ⅱ
37	菌原ダム	1	利根菌原球技場
39	下久保ダム	1	山水
39	下久保ダム	2	やどや
40	草木ダム	1	東運動公園
40	草木ダム	2	東運動公園・体育館
40	草木ダム	3	童謡ふるさと館
40	草木ダム	4	富弘美術館
40	草木ダム	5	ファミリーオートキャンプ場そうり
40	草木ダム	6	黒坂石バンガローテント村
40	草木ダム	7	国民宿舎サンレイク草木
41	川俣ダム	1	上人一休の湯
41	川俣ダム	2	川俣ダム資料館
42	川治ダム	1	川治ダム資料館
43	五十里ダム	1	薬師の湯
43	五十里ダム	2	わくわくダムダム資料室
44	二瀬ダム	1	荒川ふれあいログハウス
45	浦山ダム	1	ネイチャーランド浦山
45	浦山ダム	2	うららびあ資料館
46	宮ヶ瀬ダム	1	県立あいかわ公園・あいかわ公園駐車場
46	宮ヶ瀬ダム	2	県立あいかわ公園・ロードトレイン
46	宮ヶ瀬ダム	3	宮ヶ瀬ダム水とエネルギー館
46	宮ヶ瀬ダム	4	鳥居原ふれあいの館

ダム施設一覧 (3/5)

ダム番号	ダム名	施設No.	施設名
48	大石ダム	1	おおいしインフォメーションハウス
48	大石ダム	2	大石オートキャンプ村
49	大川ダム	1	ダム資料館
49	大川ダム	2	下郷電力所資料館
50	大町ダム	1	ダム情報館
51	三国川ダム	1	登山センター
51	三国川ダム	2	しゃくなげ湖ボートパーク
51	三国川ダム	3	売店(管理所)
51	三国川ダム	4	わらびのオートキャンプ場
51	三国川ダム	5	しゃくなげ観光センター
51	三国川ダム	6	三国川ダム展示室
51	三国川ダム	7	三国川ダム監査廊
52	手取川ダム	1	手取川ダム管理支所
52	手取川ダム	2	手取川総合開発記念館
53	宇奈月ダム	1	大夢来館
53	宇奈月ダム	2	とちの湯
54	横川ダム	1	きてくる館
54	横川ダム	2	パークゴルフ場
54	横川ダム	3	水の郷交流館
55	美和ダム	1	高遠さくらホテル
56	小渋ダム	1	望岳荘
57	新豊根ダム	1	大入の郷(交流・体験)
57	新豊根ダム	2	大入の郷(宿泊)
58	矢作ダム	1	串原郷土館
58	矢作ダム	2	串原チャレンジハウス創手味亭
58	矢作ダム	3	奥矢作勤労青少年レクリエーションセンター
58	矢作ダム	4	いこまハウス
58	矢作ダム	5	矢作第一水力発電所
58	矢作ダム	6	下村水力発電所
58	矢作ダム	7	奥矢作第二水力発電所
58	矢作ダム	8	真弓水力発電所
58	矢作ダム	9	押山水力発電所
59	味噌川ダム	1	ふれあい館
60	丸山ダム	1	杉原千畝記念館
60	丸山ダム	2	丸山ダム本体
62	岩屋ダム	1	ホテル美輝
62	岩屋ダム	2	スパ美輝
62	岩屋ダム	3	飛騨金山の森
63	横山ダム	1	森こきゅう
63	横山ダム	2	藤橋城
63	横山ダム	3	ふじはし星の家
63	横山ダム	4	水と森の学習館
65	長島ダム	1	長島ダムふれあい館
65	長島ダム	2	長島ダム管理所
65	長島ダム	3	資料館やまびこ
65	長島ダム	4	接岨峡温泉会館
65	長島ダム	5	アプトいちしろキャンプ場
66	小里川ダム	1	ダム堤体
66	小里川ダム	2	ふれあい館
66	小里川ダム	3	道の駅「おばあちゃん市・山岡」
67	徳山ダム	1	ダム堤体、管理所
67	徳山ダム	2	徳山会館
68	天ヶ瀬ダム	1	天ヶ瀬ダム
71	室生ダム	1	平成榛原子供のもり公園
73	一庫ダム	1	県立一庫公園
73	一庫ダム	2	ダリア園
73	一庫ダム	3	猪名川町民グラウンド
73	一庫ダム	4	猪名川町漁協(釣り客数)
74	猿谷ダム	1	ふれあい交流館「夢乃湯」
74	猿谷ダム	2	大塔コスミックパーク「星のくに」
75	九頭竜ダム	1	九頭竜レイクサイドモビレージ
76	真名川ダム	1	麻那姫湖青少年旅行村(中島公園)
77	日吉ダム	1	スプリングスひよし
77	日吉ダム	2	インフォギャラリー
77	日吉ダム	3	防災資料館
77	日吉ダム	4	府民の森ひよし
77	日吉ダム	5	郷土資料館
77	日吉ダム	6	宇津峡公園

ダム施設一覧 (4/5)

ダム番号	ダム名	施設No.	施設名
79	菅沢ダム	1	菅沢ダム資料室
80	土師ダム	1	土師ダムサイクリングターミナル(土師さくら亭)
80	土師ダム	2	土師ダムサイクリングターミナル(売店)
80	土師ダム	3	レンタサイクル
80	土師ダム	4	土師ダムファミリーキャンプ場
80	土師ダム	5	ボート
80	土師ダム	6	カヌー
80	土師ダム	7	グラウンドゴルフ
80	土師ダム	8	BMX
81	弥栄ダム	1	弥栄ダム展示資料室
81	弥栄ダム	2	弥栄キャンプ場
81	弥栄ダム	3	川真珠貝広場
81	弥栄ダム	4	オートキャンプ場
81	弥栄ダム	5	弥栄湖情報センター
81	弥栄ダム	6	弥栄湖レンタルボート
81	弥栄ダム	7	弥栄パークゴルフ場
81	弥栄ダム	8	黒沢スポーツ広場
83	八田原ダム	1	遊学館
83	八田原ダム	2	パークゴルフ
84	温井ダム	1	キッチンたまがわ
84	温井ダム	2	温井スプリングス
85	苦田ダム	1	堤体内見学室
85	苦田ダム	2	資料室
85	苦田ダム	3	赤壁邸
86	灰塚ダム	1	ハイツカ湖畔の森
86	灰塚ダム	2	田総の里スポーツ公園
86	灰塚ダム	3	きさ安田パークゴルフ場
86	灰塚ダム	4	灰塚ダムトライアルパーク
86	灰塚ダム	5	知和ウェットランド
87	志津見ダム	1	うくいず茶屋
87	志津見ダム	2	やまめの溪(釣堀)
87	志津見ダム	3	クライנגルデン
88	早明浦ダム	1	早明浦ダムふれあいホール
88	早明浦ダム	2	早明浦荘
90	柳瀬ダム	1	スカイフィールド富郷
93	野村ダム	1	シルク博物館
93	野村ダム	2	ユートピア宇和
94	大渡ダム	1	仁淀観光センター
95	中筋川ダム	1	螢湖ゴルフパーク
96	富郷ダム	1	てらの水のやかた
97	長安口ダム	1	ビーバー館
98	鹿野川ダム	1	鹿鳴園
98	鹿野川ダム	2	望湖荘
98	鹿野川ダム	3	風の博物館・歌麿館
98	鹿野川ダム	4	鹿野川荘
99	耶馬溪ダム	1	耶馬溪B&G海洋センター
99	耶馬溪ダム	2	耶馬溪B&G海洋センター
99	耶馬溪ダム	3	耶馬溪B&G海洋センター
99	耶馬溪ダム	4	耶馬溪アクアパーク
99	耶馬溪ダム	5	耶馬溪ダムスポーツ公園
100	松原ダム	1	松原ダム管理支所
100	松原ダム	2	まつばら館
101	下釜ダム	1	下釜ダム管理支所
101	下釜ダム	2	しもうけ館
102	寺内ダム	1	アクアカルチャーゾーン
103	巖木ダム	1	巖木ダム管理支所
104	緑川ダム	1	美里町ガーデンプレイス・家族村
105	鶴田ダム	1	大鶴ゆうゆう館
106	竜門ダム	1	竜門ダム防災情報施設
107	嘉瀬川ダム	1	ダムの駅富士しゃくなげの里
107	嘉瀬川ダム	2	神水川パークゴルフ場
108	安波ダム	1	駐車場
109	普久川ダム	1	駐車場
110	新川ダム	1	駐車場

ダムの施設一覧 (5/5)

ダム 番号	ダム名	施設 No.	施設名
111	福地ダム	1	駐車場
111	福地ダム	2	ダム本体
111	福地ダム	3	資料館
111	福地ダム	4	湖面
112	漢那ダム	1	管理庁舎周辺駐車場
112	漢那ダム	2	右岸展望広場駐車場
112	漢那ダム	3	左岸展望広場駐車場
112	漢那ダム	4	湖畔公園周辺駐車場
112	漢那ダム	5	下流広場駐車場
112	漢那ダム	6	資料館
113	辺野喜ダム	1	駐車場
114	羽地ダム	1	駐車場
114	羽地ダム	2	ダム本体
114	羽地ダム	3	資料館

ダム別の施設利用者数一覧表 (1/2)

地方名	ダム名	調査対象施設数	年間利用者数	季節別				曜日区分別			備考
				春季	夏季	秋季	冬季	休日	土曜	平日	
北海道	岩尾内ダム	1	26580	6800	13620	6160	0	-	-	-	注2)
	鹿ノ子ダム	3	956	6	150	162	638	618	74	264	
	金山ダム	2	28361	4391	13328	5602	5040	5873	6213	16275	
	桂沢ダム	5	42925	6780	20035	4608	11502	17318	10740	14867	注1)
	漁川ダム	2	18751	4383	7817	6494	57	8131	3643	6977	注1)
	豊平峡ダム	1	9420	689	2864	5867	-	1516	594	7310	注1)
	定山溪ダム	1	7728	474	2866	4388	-	2746	1445	3537	注1)
	美利河ダム	3	45868	8002	9767	6062	22037	4680	21979	19209	注1)、注2)
	十勝ダム	1	43	1	10	32	0	0	0	43	
	二風谷ダム	6	158760	18571	62847	48368	28974	37396	29167	92197	注2)
	丸内川ダム	1	4665	13	2303	2280	69	1345	578	2742	
	滝里ダム	4	21078	3157	11712	6198	11	6113	4172	10793	
	留萌ダム	2	1161	140	655	354	12	378	210	573	
	忠別ダム	1	70549	11951	34803	23795	-	22026	11467	37056	
東北	浅瀬石川ダム	1	6317	1241	2663	2354	59	1758	760	3799	
	四十四田ダム	1	16438	6154	3902	4271	2111	5594	1688	9156	
	御所ダム	8	597630	151361	222211	179736	44322	240550	102818	254262	注1)
	田瀬ダム	9	52387	8172	31040	10535	2640	15512	3798	33077	注1)
	湯田ダム	4	49042	10675	19016	17586	1765	17683	8815	22544	注1)
	胆沢ダム	6	145761	46648	56959	39639	2515	26277	21717	97767	
	鳴子ダム	3	44823	12876	17367	14475	105	12236	6615	25972	注1)
	釜房ダム	5	750323	286867	188592	227633	47231	344956	181745	223622	
	七ヶ宿ダム	2	18922	3289	8165	6605	863	4378	3559	10985	注1)
	白川ダム	8	65800	13279	28067	21050	3404	6777	4558	6633	注1)、注2)
	寒河江ダム	4	6272	172	5424	604	72	1499	1229	3544	
	三春ダム	5	464196	276665	68770	70229	48532	103978	79687	240831	注2)
	月山ダム	1	24324	5948	9551	6562	2263	5935	2776	15613	
	摺上川ダム	3	130301	31624	39681	40070	18926	43102	21259	65940	
森吉山ダム	1	14775	2131	4806	7838	-	5806	2484	6485		
長井ダム	2	14066	1382	2152	2177	8355	4207	2361	7498		
関東	矢木沢ダム	2	23939	2519	8922	12498	-	18812	766	4361	注1)
	藤原ダム	4	62469	12110	20104	20381	9874	22495	11714	28260	
	奈良保ダム	2	37458	4910	15437	17111	-	1424	898	35136	注1)
	相模ダム	7	108411	27074	26852	26137	28348	40022	25720	42669	注1)
	園原ダム	1	910	150	512	248	0	364	70	476	
	下久保ダム	2	3855	1049	989	914	903	982	1538	1335	
	草木ダム	7	245732	51976	74481	104217	15058	69642	43975	132115	
	川俣ダム	2	20190	1896	4676	13613	5	6968	4163	9059	注1)
	川治ダム	1	981	89	387	505	-	327	182	472	注1)
	五十里ダム	2	34920	8671	9368	10568	6313	10683	4342	19895	
	二瀬ダム	1	1614	500	570	299	245	625	296	693	
	浦山ダム	2	10022	2071	3559	4295	97	2385	1150	6487	注1)
	宮ヶ瀬ダム	4	798908	254007	188504	255775	100622	342328	138547	318033	
	北陸	大石ダム	2	2294	606	1241	447	-	-	-	-
大川ダム		2	3448	798	1383	1242	25	709	457	2282	
大町ダム		1	8650	1619	3444	3025	562	2415	1692	4543	
三国川ダム		7	9849	1495	4377	3977	-	4337	2592	2920	注1)
手取川ダム		2	2803	586	868	1349	-	613	245	1945	注1)
宇奈月ダム		2	32013	7044	10344	14201	424	10953	5057	16003	注1)
横川ダム		3	14208	3005	5120	5568	515	3383	1821	5404	注2)
中部	美和ダム	1	36430	10862	8738	8928	7902	8186	7640	20604	
	小洪ダム	1	74018	19748	17020	19260	17990	-	-	74018	注2)
	新豊根ダム	2	608	74	361	153	20	169	228	211	
	矢作ダム	9	6522	1164	2630	1344	1384	406	983	5133	
	味噌川ダム	1	3868	797	1984	1087	-	912	834	2122	注1)
	丸山ダム	2	15669	5601	5280	4612	176	5345	2669	7655	
	岩屋ダム	3	62069	15158	22568	15732	8611	20224	14416	27429	
	横山ダム	4	25704	5770	11388	7749	797	6257	3690	15757	
	長島ダム	5	44673	13351	10356	15735	5231	12602	12072	19999	注2)
	小里川ダム	3	533049	142044	142674	167901	80430	155993	97319	279737	注1)
	徳山ダム	2	33325	6874	9233	17037	181	9943	5181	18201	
近畿	天ヶ瀬ダム	1	21157	4135	5269	7888	3865	7481	3638	10038	
	室生ダム	1	70637	23786	22383	21540	2928	42694	8769	19174	
	一庫ダム	4	217545	67621	64044	60965	24915	67265	39125	111155	注1)
	猿谷ダム	2	41489	10351	14206	11230	5702	15166	9549	16774	
	九頭竜ダム	1	1700	500	700	500	-	-	-	-	注2)
	真名川ダム	1	4680	1265	2068	1347	-	-	-	-	注2)
中国	日吉ダム	6	310239	88470	82843	78359	60567	29292	17608	22991	注2)
	菅沢ダム	1	212	44	61	105	2	93	26	93	
	土師ダム	8	72875	30572	12766	23188	6349	32246	13048	27090	注2)
	弥栄ダム	8	78238	22566	24787	22663	8222	24318	15551	38369	
	八田原ダム	2	20430	6199	5559	6589	2083	6119	3594	10717	
	温井ダム	2	27712	6795	6090	9049	5778	9934	6081	11697	
	苦田ダム	3	17914	4474	4781	5857	2802	5834	3096	8984	注1)
	灰塚ダム	5	13933	3492	4545	4109	1787	2575	2006	8212	注2)
	志津見ダム	3	29677	7694	8347	10386	3250	8055	4967	16655	

ダム別の施設利用者数一覧表 (2/2)

地方名	ダム名	調査対象施設数	年間利用者数	季節別				曜日区分別			備考
				春季	夏季	秋季	冬季	休日	土曜	平日	
四 国	早明浦ダム	2	22757	7164	5130	6276	4187	5301	3544	13912	
	柳瀬ダム	1	16705	5180	5865	4000	1660	8500	7125	1080	
	野村ダム	2	80694	25975	23449	22570	8700	19286	12489	48919	
	大渡ダム	1	9252	2853	2578	2146	1675	2177	1199	5876	
	中筋川ダム	1	2624	801	475	735	613	776	485	1363	
	富郷ダム	1	4473	1310	1290	1807	66	2183	952	1338	注1)
	長安ロダム	1	6935	1792	1634	2296	1213	1849	989	4097	
	鹿野川ダム	4	46051	12724	10636	11316	11375	11765	8927	25359	
九 州	邪馬溪ダム	5	18566	2306	8822	5215	2223	2940	3099	12527	
	松原ダム	2	494	96	70	125	203	269	178	47	
	下釜ダム	2	1918	557	404	671	286	875	597	446	
	寺内ダム	1	35131	6103	20714	6739	1575	18398	6467	10266	
	蔽木ダム	1	813	241	189	316	67	107	145	561	
	緑川ダム	1	8029	2010	3586	2031	402	2587	3251	2191	
	鶴田ダム	1	14542	4004	2623	3946	3969	344	1369	12829	注1)
	竜門ダム	1	4618	826	1983	1410	399	1795	544	2279	
	嘉瀬川ダム	2	189738	54271	44987	55170	35310	57102	33657	98979	
沖 縄	安波ダム	1	4066	1818	1548	700	-	2520	1178	368	注1)
	普久川ダム	1	10321	3915	5053	1353	-	2209	1290	6822	注1)
	新川ダム	1	3110	1474	1466	170	-	1870	1086	154	注1)
	福地ダム	4	14184	6305	5365	2514	-	5427	2365	6392	注1)
	漢那ダム	6	56263	18230	14824	13578	9631	12061	9499	34703	
	辺野喜ダム	1	5457	2545	2160	752	-	1431	924	3102	注1)
	羽地ダム	3	40272	10419	11626	9195	9032	16122	12433	11717	

注1) 期間休館、閉館、その他の理由による欠測値を除いて集計した結果である。

注2) 一部の施設は、季節別(または月別)の利用者数のみ把握しているため、表中の曜日区分別の利用者数の集計には含まれていない。
このため、年間利用者数は、季節別利用者数および曜日区分別利用者数のそれぞれの合計と一致しない。

V. 参考資料（調査方法、年間利用者数の推計方法等について）

本章では、「平成 26 年度 ダム湖利用実態調査」に関して以下の項目について概説する。

1. 調査概要
2. 調査方法
3. 年間利用者数の推計方法
4. 区分別利用者数の集計方法（利用形態別、利用場所別）
5. 平成 26 年度 調査様式集

1. 調査概要

1.1 調査対象ダム

調査ダムは、国土交通省及び水資源機構が管理する 114 ダムである。

1.2 調査項目

ダム湖利用実態調査では、下記の 4 項目について調査を実施した。

表 V. 1. 1 調査項目、目的及び作成する様式

用途	調査項目	目的	作成する様式
年間利用者数の推計に利用	利用者カウント調査	年間利用者数の推計に用いる基礎データ（サンプル日における利用者数）の収集	様式-3 利用者カウント調査票
			様式-1 ブロック区分調査票 様式-2 ブロック区分施設位置概要図
	イベント調査	ダム湖における利用者数の影響要因である各種イベントの開催状況及び参加人数の把握	様式-6 イベント調査票
利用特性の分析に利用	利用者アンケート調査	ダム湖の利用目的、感想等の把握及び年間利用者数の推計にあたっての基礎データの収集	様式-5 利用者アンケート調査票
	施設利用者数調査	ダム湖周辺にある施設での日別利用者数の把握	様式-7 施設別日別利用者集計表

1.3 調査実施時期

ダム湖利用実態調査は、原則として下記の日程で実施した。

表 V. 1. 2 調査項目別調査実施時期

調査項目	調査実施日等
利用者カウント調査	表 V. 1. 3 に示す調査実施日（合計 7 日間）において実施した。
イベント調査	平成 26 年 3 月 1 日から平成 27 年 2 月 28 日までの 1 年間における状況を聞き取り調査等により実施した。
利用者アンケート調査	表 V. 1. 3 に示す調査実施日（合計 7 日間）において実施した。
施設利用者数調査	平成 26 年 3 月 1 日から平成 27 年 2 月 28 日までの 1 年間において実施した。

表 V. 1. 3 調査実施日一覧

番号	季節区分	曜日区分	年月日等	備考
①	春 季	休 日	平成 26 年 4 月 29 日 (火)	祭日 昭和の日
②			平成 26 年 5 月 5 日 (月)	祭日 こどもの日
③		平 日	平成 26 年 5 月 19 日 (月)	
④	夏 季	休 日	平成 26 年 7 月 27 日 (日)	
⑤		平 日	平成 26 年 7 月 28 日 (月)	
⑥	秋 季	休 日	平成 26 年 11 月 3 日 (月)	祭日 文化の日
⑦	冬 季	休 日	平成 27 年 1 月 12 日 (月)	祭日 成人の日

(注) ただし、調査実施日が以下の条件に該当する場合は、調査実施日と同じ曜日区分（休日、土曜日、平日）で最も直近の日に変更した。

- ① イベント開催日（参加人数 100 人以上が目安）と重なった場合
- ② 悪天候の場合
- ③ 調査対象区域に含まれる施設の休館日と重なった場合

1. 4 調査区域

調査区域は、河川区域のダム管理区間を基本としているが、河川区域外にあってもダム湖と隣接して一体となった利用が図られている施設等がある場合は、これを含めて調査した。

2. 調査方法

2.1 利用者カウント調査

調査区域内の利用者数を現地で実測する方法である。利用者数は、調査区域内に設定したブロック区分（次項参照）毎に調査を行い、時間帯別、性別、年齢別、利用区分別に人数を把握した。

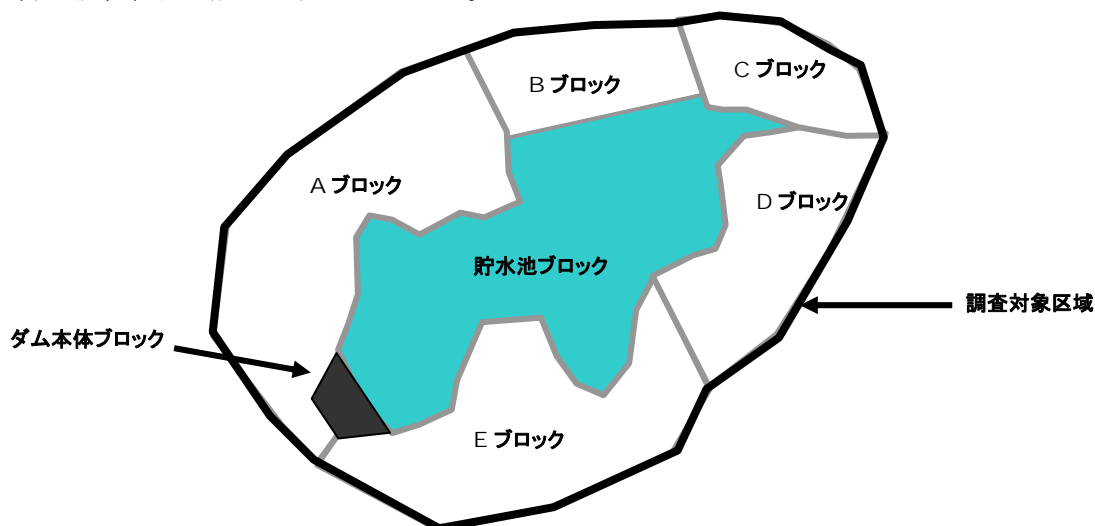
なお、具体的な調査方法は以下のとおりである。

- ① 各ダム湖の周辺を自然的利用、施設利用、湖面利用の利用内容で数ブロックに分割する。
- ② 各ブロックにおいて、日の出から日没までの間を2時間毎に利用数の観測を行う。
- ③ 各調査時刻における観測値の合計を1日の利用者数とみなす。

(ブロック区分の考え方)

ブロック区分とは、利用者カウント調査において利用者数の集計を行う地理的単位である。基本的には、調査対象区域内の利用環境を踏まえて、調査対象区域を複数のエリアに分割することにより設定する。

なお、設定したブロックにおける環境整備の状況等は、ブロック区分調査票（様式1）・ブロック区分施設位置図（様式2）に整理した。



※過去にダム湖利用実態調査を実施している場合は、調査の継続性を維持するため、過去のブロック区分を踏襲するよう配慮した。

図V.2.1 ブロック区分のイメージ

(利用者カウント調査結果の整理)

カウント調査の結果は、様式 3 及び 4 に整理した。なお、調査に用いた利用区分は表 V. 2. 1 のとおりである。

表 V. 2. 1 利用者カウント調査に用いた利用区分

利用区分		対象とする利用	
陸 上 利 用	散策、休息、花見等	観光・旅行、山菜とり、花見・紅葉・新緑見物、散策、遠足・ピクニック、休憩・トイレ利用 等	
	陸上スポーツ	テニス、サッカー、(ミニ) ゴルフ、 マラソン・ジョギング、ゲートボール、サイクリング、野球、ソフトボール、その他の陸上スポーツ 等	
	その他	野外活動	キャンプ、写真撮影、写生、野外バーベキュー、昆虫採集、バードウォッチング、その他のアウトドア活動 等
		各種施設利用	レストラン、売店、ホテル、温泉、資料館、記念館、有料遊戯施設、〇〇センター(ミニ SL、ゴーカート等) 等
	その他*	各種お祭り、催し物など、ダム見学等の学習活動、コンサート、その他の陸上利用、仕事 等	
湖 面 利 用	釣 り	ボート利用	ボートに乗って釣り糸を垂らしている人
		湖 岸	湖岸で釣り糸を垂らしている人
	遊 覧	手こぎボート、サイクルボート、遊覧船	
	水上スポーツ	ヨット、水上スキー、ウインドサーフィン、漕艇、カヌー、その他の水上スポーツ	
	その他	水泳、水遊び、その他の湖面利用	

*イベントは、その内容によって利用区分することとし、例えばスポーツ大会が野球大会、カヌー大会のように他の利用区分にまたがる場合は、野球を陸上スポーツ、カヌーを水上スポーツとする。

2. 2 イベント調査

本調査は、ダム管理者や施設の運営主体等から、調査区域内において開催されたイベントについて、聞き取りを行うことにより実施した。調査対象とするイベント等は表 V. 2. 2 のとおりとした。調査結果は、様式- 6 に整理した。

表 V. 2. 2 対象とするイベントの考え方

対象とするイベント等	
期 間	平成 26 年 3 月から平成 27 年 2 月の 1 年間に開催されたイベント等とした。
時間帯	対象とする時間帯は特に制限しなかった。
規 模	参加人数が概ね 100 人以上となるイベント等とした。
種類等	対象とするイベント等の種類や実施・運営主体等は特に制限しなかった。

2. 3 利用者アンケート調査

本調査は、利用者に対して様式- 5 を用いて直接質問し、回答を得ることにより実施した。調査実施日は、利用者カウント調査実施日(7 日間)とした。必要なアンケート対象者数(最小サンプル数)は、各調査実施日において 20 人以上を目標とした。

2. 4 施設利用者数調査

本調査は、ダム湖及び周辺の施設における、平成 26 年 3 月 1 日から平成 27 年 2 月 28 日までの日別利用者数の実測値について、ダム管理者や施設の運営主体等から聞き取り調査を行うことにより実施した。

3. 年間利用者数の推計方法

平成 26 年 3 月から平成 27 年 2 月にかけて各季節別に実施した合計 7 回の利用者カウント調査結果とイベント調査結果をもとに、ダム毎に 1 年間のダム湖利用者数の推計を行った。

年間のダム湖利用者数の推計は、季節、休日と平日等の違いを考慮し、各季節の休日、土曜日、平日の利用者数（実測値を基本とする）を 1 日あたりの原単位とし、各季節の休日・土曜日・平日の日数を乗じた推計値にイベント調査結果を加えることにより行った（次頁 図 V. 3. 1 参照）。

① 各季節を以下の期間とし、それぞれの曜日区分の日数を求めた。

春季：3/1～5/31（休日 18 日、土曜日 13 日、平日 61 日）

夏季：6/1～8/31（休日 15 日、土曜日 13 日、平日 64 日）

秋季：9/1～11/30（休日 18 日、土曜日 13 日、平日 60 日）

冬季：12/1～2/28（休日 16 日、土曜日 13 日、平日 61 日）

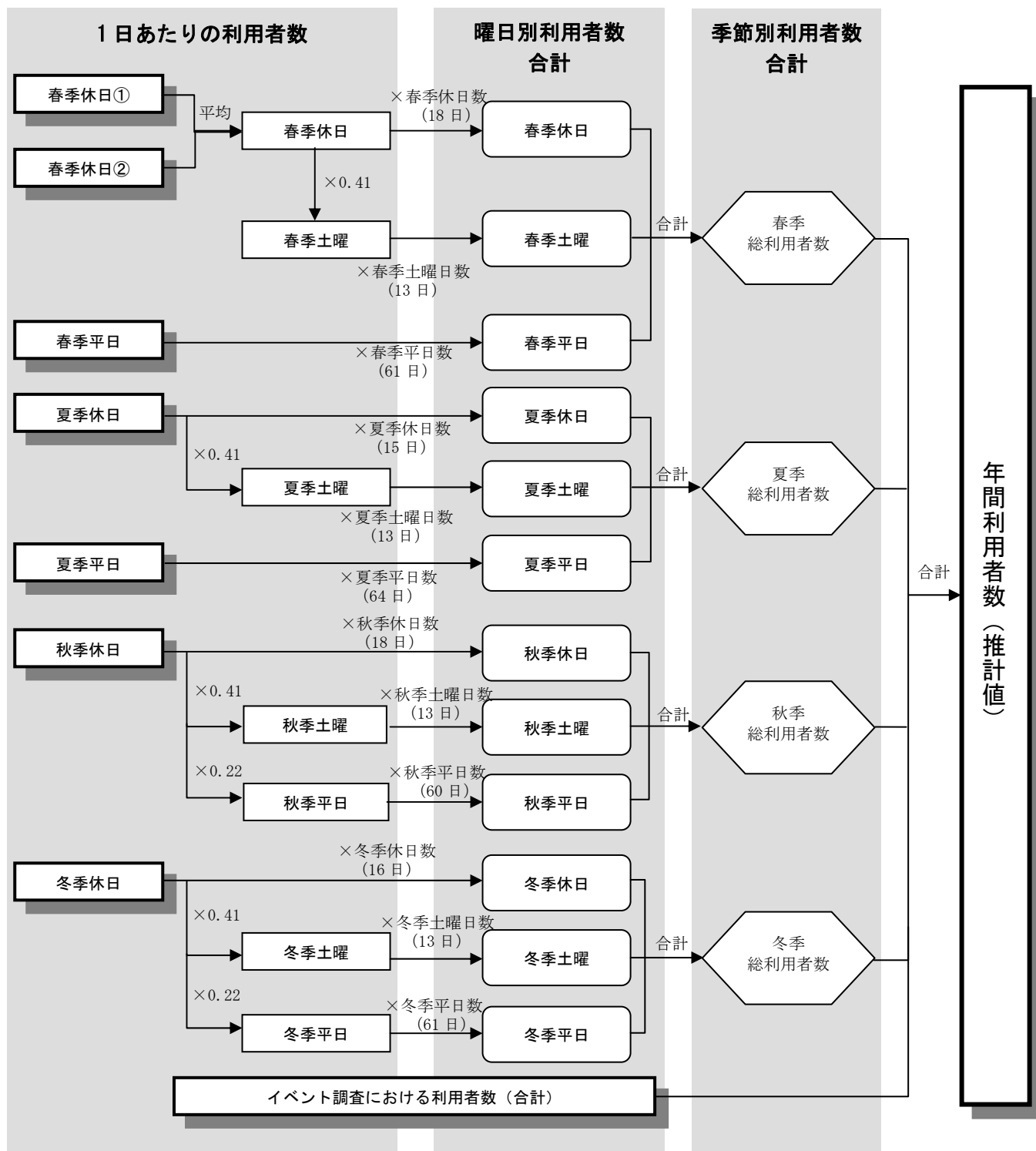
② 各季節の土曜日及び秋季・冬季の平日については実測値がないため、各季の実測値に曜日係数（平成 18 年度に算出）を乗ずることにより（土曜日＝0.41×休日、平日＝0.22×休日）、1 日あたりの利用者数を求めた。

③ 曜日係数は、平成 18 年度に全国の代表 9 ダムにおいて、平日・土曜日・休日に分けて実施した利用者カウント調査結果より算出したものである。

・土曜日係数＝土曜日利用者数/休日利用者数＝7,718 人/18,847 人＝0.41

・平日係数＝平日利用者数/休日利用者数＝4,085 人/18,847 人＝0.22

・代表ダムは、金山ダム、宮ヶ瀬ダム、三国川ダム、岩屋ダム、小渋ダム、美和ダム、弥栄ダム、野村ダム、鶴田ダムの 9 ダム



- ※ 欠測した調査日の利用者数については0とした。
- ※ 春季休日の利用者数について、休日①または休日②のいずれか1日が欠測した場合は取得できたデータを採用した。
- ※ 調査曜日が計画と異なる場合は、適宜曜日係数での割戻しを行った。
- ※ 冬季調査等で調査が未実施の場合は、利用者をゼロとした。

図V.3.1 年間利用者数の推定方法

4. 区分別利用者数の集計方法（利用形態別、利用場所別）

4.1 利用形態別利用者数の集計

利用形態別利用者数は、利用者カウント調査及びイベント調査において把握した利用者数を利用形態別に集計したものである。ただし、利用者カウント調査において用いた利用区分は、平成3年度（第1回）調査とそれ以降の調査（平成6年度、9年度、12年度、15年度、18年度、平成21年度、平成26年度の第2回～8回）で若干異なる。このため、本資料では、利用形態別利用者数の経年変化を把握するために、表V.4.1に示す考え方で、包括的な利用形態区分を設定した。

また、イベント調査については利用形態別に区分して実施していないため、イベントの内容により、利用形態区分別に人数を割り振った。

表V.4.1 本資料における利用形態区分

本資料における利用形態区分		第1回調査 (平成3年度)	第2回～8回調査 (平成6、9、12、15、18、21、26年度)
①	スポーツ	スポーツ	(陸上利用)陸上スポーツ (湖面利用)水上スポーツ
②	釣り	釣り	(湖面利用)釣り：ボート利用 (湖面利用)釣り：湖岸
③	ボート	ボート	(湖面利用)遊覧
④	散策	散策等	(陸上利用)散策、休息、花見等
⑤	その他	野外活動	(陸上利用)その他：野外活動
⑥		施設利用	(陸上利用)その他：各種施設利用
⑦		その他	(陸上利用)その他：その他 (湖面利用)その他

4.2 利用場所別利用者の集計

利用場所別利用者数は、利用者カウント調査及びイベント調査において把握した利用者数を利用場所別に集計したものである。このうち、利用者カウント調査において把握した利用者数については、ダム本体ブロックの利用をダムとし、他のブロックの利用は利用形態区分により、湖面と湖畔に区分した。また、イベント調査で把握した利用者数についても、イベントの内容、開催場所等を参考に同様な区分で集計した。

表V.4.2 利用場所別区分

利用場所	利用区分
ダム	ダム本体ブロックの利用
湖面	ダム本体ブロックを除く湖面利用
湖畔	ダム本体ブロックを除く陸上利用

5. 平成 26 年度 調査様式集

次頁以降に平成 26 年度ダム湖利用実態調査において用いた様式を掲載した。

表 V. 5. 1 平成 26 年度ダム湖利用実態調査 調査様式一覧

調査項目	様式名称	掲載頁
ブロック区分調査	様式-1 ブロック区分調査票	P202
	様式-2 ブロック区分施設位置概要図	P203
利用者カウント調査	様式-3 利用者カウント調査票	P204
	様式-4 利用者集計表	P205
利用者アンケート調査	様式-5 利用者アンケート調査票	P206
イベント調査	様式-6 イベント調査票	P207
施設利用者数調査	様式-7 施設別日別利用者集計表	P208

【様式-1】ブロック区分調査票(1)

基礎情報	ダム名	ダム湖名	ふりがな 名称	所 管 (事務所名)					
	ダム形式	貯水池面積(ha)		ダム完成年度					
	ダム湖 周辺の 環境整 備事業	1. ダム湖周辺環境整備事業	(年度から	年度)				
		2. ダム建設事業による整備	(年度から	年度)				
3. その他		(年度から	年度)					
(年度から	年度)						
(年度から	年度)						
環境整備 備総面 積(ha)				近隣都市(概ね半径20km以内)					
				名称 人口(万人) 距離(km)					
ブロック区分	番号	ブロック名称	ダム本体 ブロック	面積(ha)	無料施設		有料施設		
					有り	無し	有り	無し	
	1								
	2								
	3								
	4								
	5								
	6								
	7								
	8								
	9								
	10								
	11								
	12								
	13								
	14								
15									
施設情報	ブロック 番号	施設名称	規模 (面積ha)	施設完成 年度	設置者	管理者	河川区域 内・外	料金体系 区分	備考
その他	調査会社	所属				担当者名			
	住所	TEL				Email			

【様式－2】ブロック区分施設位置概要図

ダム名		ダム湖名	ふりがな 名称	所在地 <small>(都道府県及び市町村)</small>	
縮尺				方位	↑
記入事項	ブロックNo・名称、ダム、貯水池、河川名、施設地区の位置・平面形状				

【様式－3】利用者カウント調査票

ダム名 <input style="width: 90%;" type="text"/>	ブロック (No.) <input style="width: 40%;" type="text"/> (名称) <input style="width: 55%;" type="text"/>
---	--

春季休日①		調査実施年月日		平成		年		月		日		計	天候及びイベント等の状況					
時間帯	性別	年齢層	陸上利用					湖面利用					天候			イベント参加人数		
			散策 休息 花見	陸上ス ポーツ	その他			釣り		ボート	水上ス ポーツ		その他	晴	曇		雨	
					野外活 動	各種施 設利用	左記以 外の活 動	ボート 利用の 釣り	湖岸で の釣り									
6時	男	子供																
	大人																	
8時	女	子供																
	大人																	
10時	男	子供																
	大人																	
12時	女	子供																
	大人																	
14時	男	子供																
	大人																	
16時	女	子供																
	大人																	
18時	男	子供																
	大人																	
20時	女	子供																
	大人																	
日計	男	子供																
		大人																
	女	子供																
		大人																
	不明	子供																
		大人																
合計																		
主な利用内容																		

【様式－4】 利用者集計表

ダム名		調査回		調査年月日	平成	年	月	日									
調査項目等	ブロック区分															全 体	
	1	2	3	4	5	6	7	8	9	10	11	12	13	14	15		
	時間帯別	6時															
		8時															
10時																	
12時																	
14時																	
16時																	
18時																	
20時																	
(日合計)																	
計																	
利用形態別	陸上利用	散策・休憩等															
		陸上スポーツ															
		その他	野外活動														
			各種施設利用														
	その他																
	湖面利用	釣り	ボート利用														
			湖岸														
		ボート															
		水上スポーツ															
		その他															
計																	
性別・年齢層別	男	子供															
		大人															
		年齢層不明															
		小計															
	女	子供															
		大人															
		年齢層不明															
	小計																
	性別不明	子供															
		大人															
年齢層不明																	
小計																	
計																	
調査実施日の状況																	
気象条件		イベント等の開催状況					その他の特記事項										
天候	気温(正午)	ブロック番号	名称	参加人数													
晴																	
曇																	
雨																	
他																	

【様式-5】 利用者アンケート調査票

ダム名 <input style="width:90%;" type="text"/>	ブロック番号 <input style="width:90%;" type="text"/>	調査年月日 <input style="width:15%;" type="text"/> 年 <input style="width:15%;" type="text"/> 月 <input style="width:15%;" type="text"/> 日
---	--	---

質問1. 今回の旅行の目的は何ですか？次の4つの選択肢から、1つ選んでください。「その他」の場合は、内容をお教えてください。

<input type="checkbox"/> ①観光・ドライブ	<input type="checkbox"/> ③仕事	その他の内容 <input style="width:90%;" type="text"/>
<input type="checkbox"/> ②野外レクリエーション・スポーツ	<input type="checkbox"/> ④その他	

質問2. 今回の旅行の最終目的地はどちらですか？次の2つの選択肢から1つ選び、具体的な場所をお教えてください。

<input type="checkbox"/> ①本ダム湖周辺	場所 <input style="width:95%;" type="text"/>
<input type="checkbox"/> ②その他	

質問3. ダムに来た目的を以下の選択肢から選び○をして下さい。複数選択した場合は、最も目的としたものに◎をしてください。

<p>A. レジャー</p> <input type="checkbox"/> ①山菜とり <input type="checkbox"/> ②イベント <input type="checkbox"/> ③資料館・記念館 <input type="checkbox"/> ④温泉 <input type="checkbox"/> ⑤キャンプ <input type="checkbox"/> ⑥バーベキュー <input type="checkbox"/> ⑦写真・写生 <input type="checkbox"/> ⑧ダム見学 <input type="checkbox"/> ⑨花見 <input type="checkbox"/> ⑩紅葉 <input type="checkbox"/> ⑪新緑 <input type="checkbox"/> ⑫バートウオチン <input type="checkbox"/> ⑬ボート、遊覧船 <input type="checkbox"/> ⑭その他(右枠に内容を記入)	<p>B. スポーツ</p> <input type="checkbox"/> ①テニス <input type="checkbox"/> ②ゲートボール <input type="checkbox"/> ③野球 <input type="checkbox"/> ④マラソン・ジョギング <input type="checkbox"/> ⑤サイクリング <input type="checkbox"/> ⑥登山 <input type="checkbox"/> ⑦ヨット <input type="checkbox"/> ⑧ウインドサーフィン <input type="checkbox"/> ⑨カヌー <input type="checkbox"/> ⑩漕艇 <input type="checkbox"/> ⑪釣り <input type="checkbox"/> ⑫その他(右枠に内容を記入)	<p>C. 仕事</p> <input type="checkbox"/> ①ダム関係 <input type="checkbox"/> ②売店関係 <input type="checkbox"/> ③工事関係 <input type="checkbox"/> ④その他 <small>(右枠に内容を記入)</small>	<p>D. その他</p> <input type="checkbox"/> ①トイレ・休息 <input type="checkbox"/> ②宿泊(ホテル等) <input type="checkbox"/> ③レストラン・売店 <input type="checkbox"/> ④ただ何となく <input type="checkbox"/> ⑤その他(下枠に内容を記入)
--	--	---	---

その A⑭
他 B⑫
の C④
内 D⑤
容

質問4. この場所にはいつ頃来ましたか？また、いつ頃帰りますか？

来た日時	<input type="text"/> 月	<input type="text"/> 日	<input type="text"/> 時	<input type="text"/> 分頃	(注: 時間は24時間形式で記入)
帰る日時	<input type="text"/> 月	<input type="text"/> 日	<input type="text"/> 時	<input type="text"/> 分頃	

質問5. 日帰りですか？宿泊ですか？次の3つの選択肢から1つ選んでください。また、宿泊する場合は宿泊地をお教えてください。

<input type="checkbox"/> ①日帰り	宿泊地 <input style="width:95%;" type="text"/>
<input type="checkbox"/> ②ダム湖周辺で宿泊	
<input type="checkbox"/> ③その他の観光地で宿泊	<small>(例: ○○温泉、○○市内、○○キャンプ場等)</small>

質問6. ダム湖にはどんな交通手段できましたか？次の選択肢から該当するものを選んでください(複数選択可)。

<input type="checkbox"/> ①自家用車	<input type="checkbox"/> ④バイク	<input type="checkbox"/> ⑦自転車	その他の内容: <input style="width:90%;" type="text"/>
<input type="checkbox"/> ②タクシー	<input type="checkbox"/> ⑤路線バス	<input type="checkbox"/> ⑧徒歩	
<input type="checkbox"/> ③貸しきりバス	<input type="checkbox"/> ⑥電車	<input type="checkbox"/> ⑨その他	

質問7. 誰と来ましたか？次の4つの選択肢から1つ選び、同伴者数をお教えてください。

<input type="checkbox"/> ①単独	<input type="checkbox"/> ③友人等	同伴者数 <input style="width:40%;" type="text"/> 人
<input type="checkbox"/> ②家族	<input type="checkbox"/> ④その他(団体ツアー等)	

質問8. このダムには初めてのお越しですか？

<input type="checkbox"/> ①はい(初めて)	<input type="checkbox"/> ②いいえ(過去に訪れたことがある)
-----------------------------------	--

質問9. お住まいはどちらですか？都道府県及び市町村区名(町村の場合は郡名を含む)までお教えてください。

都道府県名 <input style="width:90%;" type="text"/>	郡名 <input style="width:90%;" type="text"/>	市町村区名 <input style="width:90%;" type="text"/>
---	--	---

質問10. ダム湖を利用した感想をお聞かせください。下記の選択肢から1つ選び、その理由をお教えてください。

<input type="checkbox"/> ①満足している	<input type="checkbox"/> ③どちらともいえない	<input type="checkbox"/> ⑤不満である
<input type="checkbox"/> ②まあ満足している	<input type="checkbox"/> ④やや不満である	

理由

質問11. あなたの年齢層及び性別をお教えてください。

<p>A. 年齢層</p> <input type="checkbox"/> ①10歳未満 <input type="checkbox"/> ②10代(10歳～19歳) <input type="checkbox"/> ③20代(20歳～29歳) <input type="checkbox"/> ④30代(30歳～39歳)	<p>B. 性別</p> <input type="checkbox"/> ①男 <input type="checkbox"/> ②女
<input type="checkbox"/> ⑤40代(40歳～49歳) <input type="checkbox"/> ⑥50代(50歳～59歳) <input type="checkbox"/> ⑦60代(60歳～69歳) <input type="checkbox"/> ⑧70歳以上	

【様式-6】 イベント調査票

ダム名																										入力人数のチェック結果															
イベントの諸元												参加人数																													
開催期間						開催場所			イベント等の内容			利用形態別利用者数								利用場所																					
番号	区分	年	月	日	曜日	時間	ブロック番号	施設名等	名称	内容	合計	散策 休息 花見	陸上ス ポーツ	その他			釣り		ボート	水上 スポー ツ	その他	ダム本	湖面	湖畔																	
														野 外 活 動	各 種 施 設 利 用	左 記 以 外 の 活 動	ボ ー ト 利 用 の 釣 り	湖 岸 で の 釣 り																							
1	開始																																								
	終了																																								
2	開始																																								
	終了																																								
3	開始																																								
	終了																																								
4	開始																																								
	終了																																								
5	開始																																								
	終了																																								
6	開始																																								
	終了																																								
7	開始																																								
	終了																																								
8	開始																																								
	終了																																								
9	開始																																								
	終了																																								
10	開始																																								
	終了																																								
11	開始																																								
	終了																																								
12	開始																																								
	終了																																								
13	開始																																								
	終了																																								
14	開始																																								
	終了																																								
15	開始																																								
	終了																																								
16	開始																																								
	終了																																								
17	開始																																								
	終了																																								
18	開始																																								
	終了																																								
19	開始																																								
	終了																																								
20	開始																																								
	終了																																								
21	開始																																								
	終了																																								
22	開始																																								
	終了																																								
23	開始																																								
	終了																																								

【様式－7】 施設別日別利用者集計表

ダム名						
施設名			施設名①	施設名②	施設名③	施設名④
施設概要						
場所(ブロック区分番号)						
調査方法						
利用者数	H26.3.1	土				
	H26.3.2	日				
	H26.3.3	月				
	H26.3.4	火				
	H26.3.5	水				
	H26.3.6	木				
	H26.3.7	金				
	H26.3.8	土				
	H26.3.9	日				
	H26.3.10	月				
	H26.3.11	火				
	H26.3.12	水				
	H26.3.13	木				
	H26.3.14	金				
	H26.3.15	土				
	H26.3.16	日				
	H26.3.17	月				
	H26.3.18	火				
	H26.3.19	水				
	H26.3.20	木				
	H26.3.21	金				
	H26.3.22	土				
	H26.3.23	日				
	H26.3.24	月				
	H26.3.25	火				
	H26.3.26	水				
	H26.3.27	木				
	H26.3.28	金				
	H26.3.29	土				
	H26.3.30	日				
	H26.3.31	月				
	H26.4.1	火				
	H26.4.2	水				
	H26.4.3	木				
	H26.4.4	金				
	H26.4.5	土				
	H26.4.6	日				
	H26.4.7	月				
	H26.4.8	火				
	H26.4.9	水				
	H26.4.10	木				
	H26.4.11	金				
	H26.4.12	土				
	H26.4.13	日				
	H26.4.14	月				
H26.4.15	火					