

平成 21 年度

河川水辺の国勢調査結果

〔ダム湖版〕

（ダム湖利用実態調査編）

（案）

平成 23 年 3 月

国土交通省河川局
河川環境課

目 次

・河川水辺の国勢調査〔ダム湖版〕(ダム湖利用実態調査編)について	1
・平成 21 年度ダム湖利用実態調査の概要	5
1 . 平成 21 年度におけるダム湖年間利用者数の推計	5
1.1 平成 21 年度調査におけるダム湖年間利用者数	5
1.2 ダム湖別の年間利用者数	6
1.3 利用形態別利用状況	7
1.4 利用場所別利用状況	8
1.5 ダム湖利用者数の多いダムとその特徴	9
2 . イベント調査	10
3 . アンケート調査	10
3.1 ダム湖利用者の満足度	11
3.2 利用者特性別満足度の状況	12
・ダム別の利用実態	13
- 1 . 北海道地方	14
1 . 岩尾内ダム	15
2 . 鹿ノ子ダム	16
3 . 大雪ダム	17
4 . 金山ダム	18
5 . 桂沢ダム	19
6 . 漁川ダム	20
7 . 豊平峡ダム	21
8 . 定山溪ダム	22
9 . 美利河ダム	23
10 . 十勝ダム	24
11 . 二風谷ダム	25
12 . 札内川ダム	26
13 . 滝里ダム	27

- 2 . 東北地方	28
14. 浅瀬石川ダム	29
15. 四十四田ダム	30
16. 御所ダム	31
17. 田瀬ダム	32
18. 湯田ダム	33
19. 石淵ダム	34
20. 鳴子ダム	35
21. 釜房ダム	36
22. 七ヶ宿ダム	37
23. 玉川ダム	38
24. 白川ダム	39
25. 寒河江ダム	40
26. 三春ダム	41
27. 月山ダム	42
28. 摺上川ダム	43
- 3 . 関東地方	44
29. 矢木沢ダム	45
30. 藤原ダム	46
31. 奈良俣ダム	47
32. 相俣ダム	48
33. 藺原ダム	49
34. 品木ダム	50
35. 下久保ダム	51
36. 草木ダム	52
37. 川俣ダム	53
38. 川治ダム	54
39. 五十里ダム	55
40. 二瀬ダム	56
41. 浦山ダム	57
42. 宮ヶ瀬ダム	58
43. 滝沢ダム	59
- 4 . 北陸地方	60
44. 大石ダム	61
45. 大川ダム	62
46. 大町ダム	63
47. 三国川ダム	64
48. 手取川ダム	65
49. 宇奈月ダム	66
50. 横川ダム	67

- 5 . 中部地方	68
51. 美和ダム	69
52. 小渋ダム	70
53. 新豊根ダム	71
54. 矢作ダム	72
55. 味噌川ダム	73
56. 丸山ダム	74
57. 阿木川ダム	75
58. 岩屋ダム	76
59. 横山ダム	77
60. 蓮ダム	78
61. 長島ダム	79
62. 小里川ダム	80
- 6 . 近畿地方	81
63. 天ヶ瀬ダム	82
64. 高山ダム	83
65. 青蓮寺ダム	84
66. 室生ダム	85
67. 布目ダム	86
68. 一庫ダム	87
69. 猿谷ダム	88
70. 九頭竜ダム	89
71. 真名川ダム	90
72. 日吉ダム	91
73. 比奈知ダム	92
- 7 . 中国地方	93
74. 菅沢ダム	94
75. 土師ダム	95
76. 弥栄ダム	96
77. 島地川ダム	97
78. 八田原ダム	98
79. 温井ダム	99
80. 苫田ダム	100
81. 灰塚ダム	101

- 8 . 四国地方	102
82. 早明浦ダム	103
83. 池田ダム	104
84. 柳瀬ダム	105
85. 新宮ダム	106
86. 石手川ダム	107
87. 野村ダム	108
88. 大渡ダム	109
89. 中筋川ダム	110
90. 富郷ダム	111
91. 長安口ダム	112
92. 鹿野川ダム	113
- 9 . 九州地方	114
93. 耶馬溪ダム	115
94. 松原ダム	116
95. 下笠ダム	117
96. 寺内ダム	118
97. 巖木ダム	119
98. 緑川ダム	120
99. 鶴田ダム	121
100. 竜門ダム	122
- 10 . 沖縄地方	123
101. 安波ダム	124
102. 普久川ダム	125
103. 新川ダム	126
104. 福地ダム	127
105. 漢那ダム	128
106. 辺野喜ダム	129
107. 羽地ダム	130
. 資料編	131
1 . 年間ダム湖利用者数一覧表	132
2 . 年間ダム湖利用者数順位表	135
3 . イベント等実施状況一覧表	137
4 . 開催されたイベント一覧	140
5 . 各調査実施日の実測値一覧表	153
6 . ダム別の施設一覧表	171
7 . ダム別の施設利用者数一覧表	175

V . 参考資料（調査方法、年間利用者数の推計方法等について）	177
1 . 調査概要	178
2 . 調査方法	179
3 . 年間利用者数の推計方法	182
4 . 区分別利用者数の集計方法（利用形態別、利用場所別）	184
5 . 平成 21 年度 調査様式集	185

河川水辺の国勢調査〔ダム湖版〕(ダム湖利用実態調査編)について

近年、河川環境に対する国民の関心は極めて高く、保全から利用までその要請も極めて多様化している。このような情勢を踏まえて、国土交通省では従来から各種の調査を実施するとともに、多自然川づくり、魚がのぼりやすい川づくり、ダム周辺環境整備等の施策を推進しているが、より安全で潤いのある豊かな河川を創造していくためには、今後なお一層河川環境に配慮した川づくりの推進が必要である。

こうしたことから、全国の直轄・水資源機構管理ダムを中心に、ダム事業、ダム管理を適切に推進するため、ダム湖及びダム周辺を環境という観点からとらえた、定期的、継続的、統一的なダムに関する基礎情報の収集整備を図ることとし、「河川水辺の国勢調査〔ダム湖版〕」を平成2年度から実施している。

現在の「河川水辺の国勢調査〔ダム湖版〕」は、生物の生息・生育状況の把握を行う「基本調査」、生物の良好な生息・生育環境の保全を念頭においた適切なダム管理に資するため、ダム管理上の全国的な課題を把握するための「テーマ調査」、流域住民等と連携しながら行う「モニター調査」、ダムに関する利用者や利用実態等の基礎情報の収集整理を図るための「ダム湖利用実態調査」の4つの調査から成っている。

本報告書は、平成21年度に行った「ダム湖利用実態調査」の結果を取りまとめたものであり、平成3、6、9、12、15、18年度調査に引き続き、7回目の調査となる。

「河川水辺の国勢調査〔ダム湖版〕」は、関係の方々からのご助言を得て、逐次その充実を図りつつ、今後長期にわたって調査結果の蓄積を図っていく予定である。

表 1.1.1 調査対象ダム一覧(1)

番号	地方名	ダム名	管理主体	調査の実施状況						
				平成 3 年度	平成 6 年度	平成 9 年度	平成 12 年度	平成 15 年度	平成 18 年度	平成 21 年度
1	北海道	岩尾内ダム	国土交通省							
2		鹿ノ子ダム	国土交通省							
3		大雪ダム	国土交通省							
4		金山ダム	国土交通省							
5		桂沢ダム	国土交通省							
6		漁川ダム	国土交通省							
7		豊平峡ダム	国土交通省							
8		定山溪ダム	国土交通省							
9		美利河ダム	国土交通省							
10		十勝ダム	国土交通省							
11		二風谷ダム	国土交通省							
12		札内川ダム	国土交通省							
13		滝里ダム	国土交通省							
14	東北	浅瀬石川ダム	国土交通省							
15		四十四田ダム	国土交通省							
16		御所ダム	国土交通省							
17		田瀬ダム	国土交通省							
18		湯田ダム	国土交通省							
19		石淵ダム	国土交通省							
20		鳴子ダム	国土交通省							
21		釜房ダム	国土交通省							
22		七ヶ宿ダム	国土交通省							
23		玉川ダム	国土交通省							
24		白川ダム	国土交通省							
25		寒河江ダム	国土交通省							
26		三春ダム	国土交通省							
27		月山ダム	国土交通省							
28	摺上川ダム	国土交通省								
29	関東	矢木沢ダム	水資源機構							
30		藤原ダム	国土交通省							
31		奈良俣ダム	水資源機構							
32		相俣ダム	国土交通省							
33		蘭原ダム	国土交通省							
34		品木ダム	国土交通省							
35		下久保ダム	水資源機構							
36		草木ダム	水資源機構							
37		川俣ダム	国土交通省							
38		川治ダム	国土交通省							
39		五十里ダム	国土交通省							
40		二瀬ダム	国土交通省							
41		浦山ダム	水資源機構							
42		宮ヶ瀬ダム	国土交通省							
43		滝沢ダム	水資源機構							
44	北陸	大石ダム	国土交通省							
45		大川ダム	国土交通省							
46		大町ダム	国土交通省							
47		三国川ダム	国土交通省							
48		手取川ダム	国土交通省							
49		宇奈月ダム	国土交通省							
50		横川ダム	国土交通省							
51	中部	美和ダム	国土交通省							
52		小渋ダム	国土交通省							
53		新豊根ダム	国土交通省							
54		矢作ダム	国土交通省							

表 1.1.1 調査対象ダム一覧(2)

番号	地方名	ダム名	管理主体	調査の実施状況						
				平成 3 年度	平成 6 年度	平成 9 年度	平成 12 年度	平成 15 年度	平成 18 年度	平成 21 年度
55	中部	味噌川ダム	水資源機構							
56		丸山ダム	国土交通省							
57		阿木川ダム	水資源機構							
58		岩屋ダム	水資源機構							
59		横山ダム	国土交通省							
60		蓮ダム	国土交通省							
61		長島ダム	国土交通省							
62		小里川ダム	国土交通省							
63	近畿	天ヶ瀬ダム	国土交通省							
64		高山ダム	水資源機構							
65		青蓮寺ダム	水資源機構							
66		室生ダム	水資源機構							
67		布目ダム	水資源機構							
68		一庫ダム	水資源機構							
69		猿谷ダム	国土交通省							
70		九頭竜ダム	国土交通省							
71		真名川ダム	国土交通省							
72		日吉ダム	水資源機構							
73		比奈知ダム	水資源機構							
74	中国	菅沢ダム	国土交通省							
75		土師ダム	国土交通省							
76		弥栄ダム	国土交通省							
77		島地川ダム	国土交通省							
78		八田原ダム	国土交通省							
79		温井ダム	国土交通省							
80		苦田ダム	国土交通省							
81		灰塚ダム	国土交通省							
82	四国	早明浦ダム	水資源機構							
83		池田ダム	水資源機構							
84		柳瀬ダム	国土交通省							
85		新宮ダム	水資源機構							
86		石手川ダム	国土交通省							
87		野村ダム	国土交通省							
88		大渡ダム	国土交通省							
89		中筋川ダム	国土交通省							
90		富郷ダム	水資源機構							
91		長安口ダム	国土交通省							
92		鹿野川ダム	国土交通省							
93	九州	耶馬溪ダム	国土交通省							
94		松原ダム	国土交通省							
95		下笠ダム	国土交通省							
96		寺内ダム	水資源機構							
97		巖木ダム	国土交通省							
98		緑川ダム	国土交通省							
99		鶴田ダム	国土交通省							
100		竜門ダム	国土交通省							
101	沖縄(注)	安波ダム	内閣府							
102		普久川ダム	内閣府							
103		新川ダム	内閣府							
104		福地ダム	内閣府							
105		漢那ダム	内閣府							
106		辺野喜ダム	内閣府							
107		羽地ダム	内閣府							
調査対象ダム数				75	81	82	91	98	102	106

(注) 東北地方の石淵ダムは平成 21 年度未実施。
沖縄地方の 7 ダムは平成 22 年度に調査を実施した。

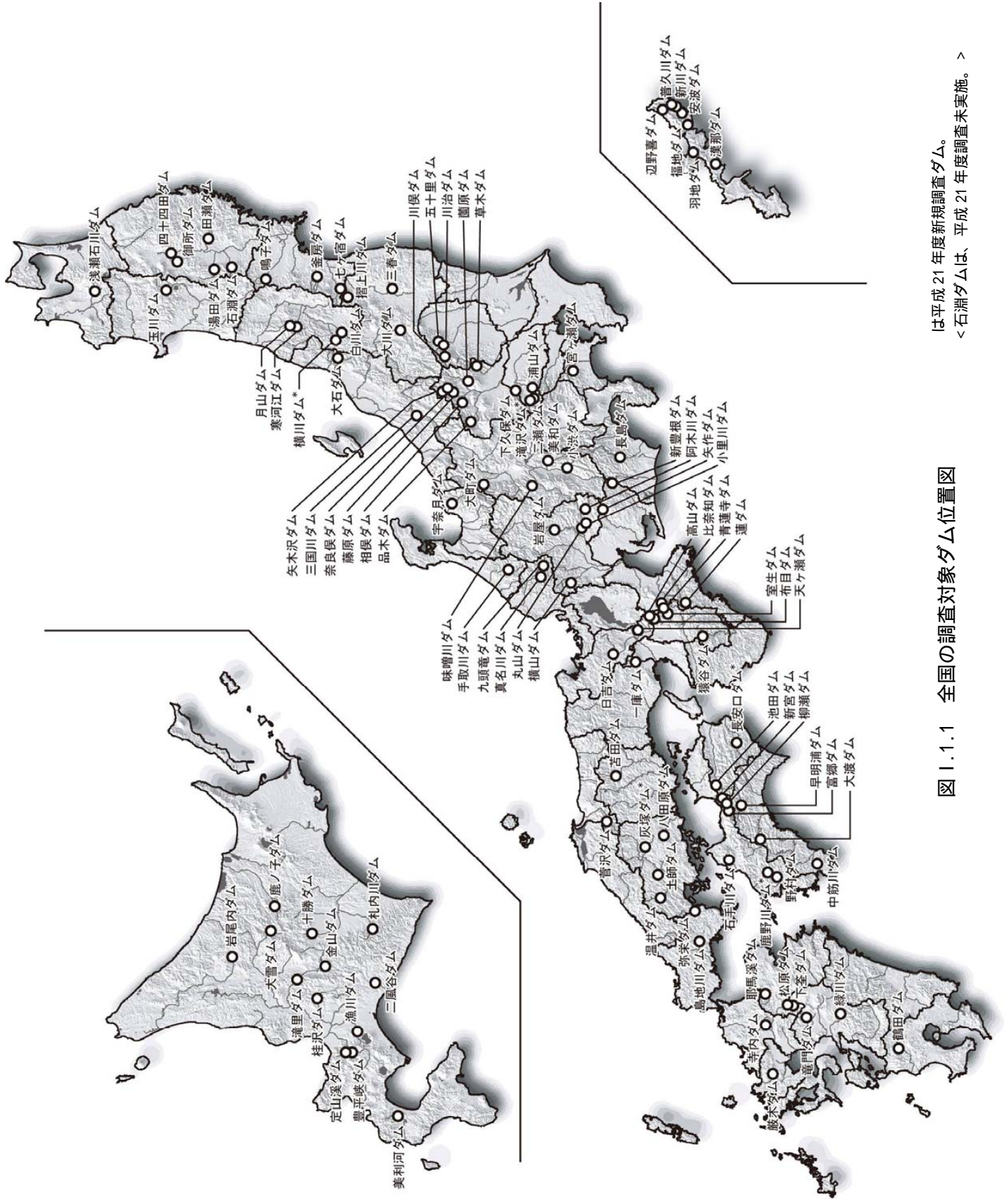


図 1.1.1 全国の調査対象ダム位置図

は平成 21 年度新規調査ダム。
 < 石淵ダムは、平成 21 年度調査未実施。 >

平成 21 年度ダム湖利用実態調査の概要

1. 平成 21 年度におけるダム湖年間利用者数の推計

1.1 平成 21 年度調査におけるダム湖年間利用者数

ダム湖の年間利用者数は約 1,266 万人

平成 21 年春季から平成 22 年冬季にかけての 1 年間のダム湖利用者総数^(注)を推計すると、約 1,266 万人であった。過去最多であった平成 18 年度の年間利用者数である 1,391 万人を約 125 万人下回る結果であった。

単位:万人

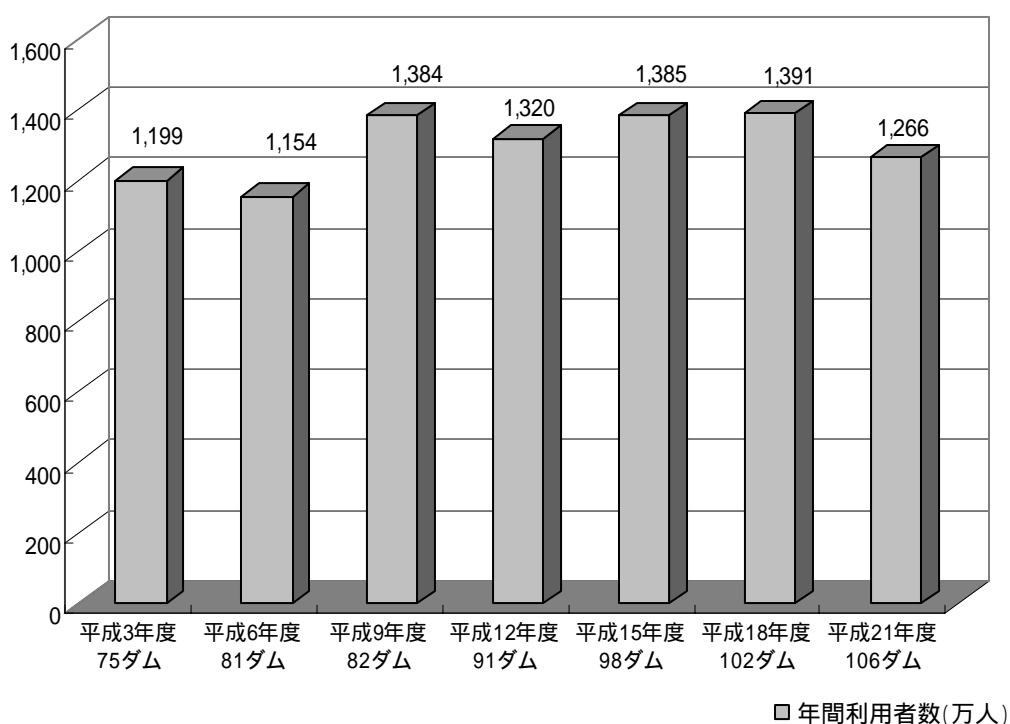


図 11.1.1 年間利用者数の経年変化

(注) 平成 22 年度に調査を実施した沖縄地方 7 ダムの結果を含む。

1.2 ダム湖別の年間利用者数

全国のダム湖の年間利用者数の平均は、約 11.9 万人

平成 21 年度の年間利用者数の推計結果^(注)によると、全国のダム湖別年間利用者数の平均は 11.9 万人であった。ただし、ダム湖別の年間利用者数には大きな差異がみられ、年間 130 万人以上の利用者があるダム湖から、年間の利用者が 1 万人以下となるダム湖まで存在した。

地方別にみると、東北、関東のダム湖において年間利用者数が多い傾向となっている。

表 11.1.1 ダム湖別の年間利用者数

地方名	ダム名	合計(人)	地方名	ダム名	合計(人)	地方名	ダム名	合計(人)	
北海道	岩尾内ダム	24,448	関東	川俣ダム	51,054	近畿	比奈知ダム	50,369	
	鹿ノ子ダム	8,602		川治ダム	73,483		中国	菅沢ダム	19,744
	大雪ダム	10,254		五十里ダム	164,946			土師ダム	147,989
	金山ダム	159,793		二瀬ダム	37,206			弥栄ダム	154,425
	桂沢ダム	73,226		浦山ダム	68,760			島地川ダム	33,165
	漁川ダム	134,888		宮ヶ瀬ダム	1,327,073			八田原ダム	124,392
	豊平峡ダム	89,345	滝沢ダム	24,536	温井ダム	149,391			
	定山溪ダム	54,809	北陸	大石ダム	39,480	苦田ダム	180,948		
	美利河ダム	9,227		大川ダム	24,308	灰塚ダム	59,632		
	十勝ダム	8,771		大町ダム	44,232	四国	早明浦ダム	99,339	
	二風谷ダム	137,280		三国川ダム	178,045		池田ダム	98,176	
	札内川ダム	23,885		手取川ダム	45,311		柳瀬ダム	62,517	
滝里ダム	71,824	宇奈月ダム		99,993	新宮ダム		14,936		
東北	浅瀬石川ダム	127,912	横川ダム	6,931	石手川ダム		36,118		
	四十四田ダム	109,026	中部	美和ダム	32,831		野村ダム	272,503	
	御所ダム	999,328		小渋ダム	47,255	大渡ダム	17,959		
	田瀬ダム	73,889		新豊根ダム	17,524	中筋川ダム	21,003		
	湯田ダム	91,532		矢作ダム	12,877	富郷ダム	38,126		
	石淵ダム	-		味噌川ダム	17,677	長安口ダム	18,958		
	鳴子ダム	105,315		丸山ダム	66,515	鹿野川ダム	48,465		
	釜房ダム	280,806	阿木川ダム	153,873	九州	耶馬溪ダム	87,254		
	七ヶ宿ダム	195,982	岩屋ダム	182,733		松原ダム	126,168		
	玉川ダム	111,404	横山ダム	102,175		下笠ダム	27,164		
	白川ダム	196,177	蓮ダム	19,615		寺内ダム	123,807		
	寒河江ダム	308,177	長島ダム	66,566		巖木ダム	31,644		
	三春ダム	454,524	小里川ダム	223,374		緑川ダム	61,710		
	月山ダム	93,623	近畿	天ヶ瀬ダム	424,682	鶴田ダム	214,758		
	摺上川ダム	301,220		高山ダム	250,372	竜門ダム	152,234		
関東	矢木沢ダム	20,169		青蓮寺ダム	57,767	沖縄	安波ダム	6,970	
	藤原ダム	104,581		室生ダム	176,418		普久川ダム	17,430	
	奈良俣ダム	125,978		布目ダム	131,670		新川ダム	10,194	
	相俣ダム	55,573		一庫ダム	221,591		福地ダム	23,407	
	園原ダム	41,025	猿谷ダム	14,190	漢那ダム		41,596		
	品木ダム	10,849	九頭竜ダム	27,327	辺野喜ダム		5,424		
	下久保ダム	154,548	真名川ダム	51,739	羽地ダム		94,606		
	草木ダム	193,882	日吉ダム	538,141					
					全国	合計	12,656,659		
						平均	119,402		

(注) 平成 22 年度に調査を実施した沖縄地方 7 ダムの結果を含む。

1.3 利用形態別利用状況

ダム湖及びその周辺の利用形態は、散策及び施設利用が最多

平成 21 年度年間利用者数の推計結果^(注)によると、利用形態別では「散策」が最も多く約 35.1% を占め、次いで施設利用が 29.6%、その他が 14.6%、スポーツが 8.5%、キャンプや写真撮影等の野外活動が 7.3%、釣りが 4.5%となっている。前回までの調査結果をみると、「施設利用」が増加傾向にあったが、今年度の調査結果では、「施設利用」がわずかに減少し、「スポーツ」の利用が増加している。

表 11.1.2 利用形態別年間利用者数の経年変化

(単位：千人)

年 度	利用形態区分 ³							合計 ²	イベント
	スポ-ツ	釣り	ボ-ト	散策	野外活動	施設利用	その他		
平成3年度 ¹	728	632	195	8,300	-	-	2,131	11,985	-
平成6年度	723	644	70	5,477	961	2,873	795	11,543	-
平成9年度	812	1,212	79	4,630	2,244	4,039	829	13,844	-
平成12年度	769	1,102	54	4,880	1,303	3,670	1,420	13,199	651
平成15年度	983	702	87	4,502	1,435	4,008	2,137	13,853	1,319
平成18年度	943	633	81	4,737	1,236	4,737	1,548	13,914	1,079
平成21年度	1,077	570	46	4,436	924	3,751	1,851	12,657	1,207

- 平成3年度の「野外活動」「施設利用」は「その他」に含まれている。
- 合計値はイベント調査で把握した利用者数を含む。(イベント調査は平成12年度から実施)
- 各イベントでの利用者数は、内容に応じて利用形態区分に振り分けた。

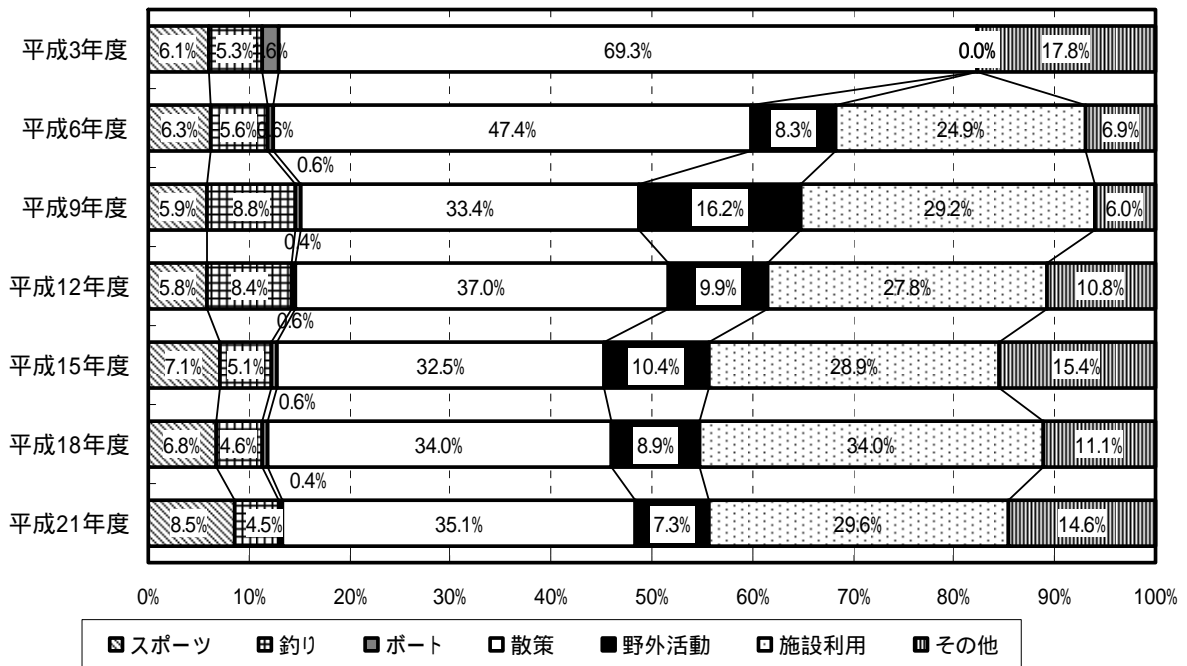


図 11.1.2 利用形態別年間利用者数の経年変化

(注) 平成 22 年度に調査を実施した沖縄地方 7 ダムの結果を含む。

1.4 利用場所別利用状況

ダム湖及びその周辺の利用場所は大半が湖畔

平成 21 年度年間利用者数の推計結果^(注)によると、利用場所別では「湖畔」が最も多く約 79% を占め、次いで「ダム」が約 14%、「湖面」が 7%となっている。また、前回までの調査結果と比較してみると、利用場所については全体的に大きな変化は見られない。

表 II.1.3 利用場所別年間利用者数の経年変化

(単位：千人)

年 度	利用場所区分			合計
	ダム	湖面	湖畔	
平成3年度	1,375	948	9,663	11,985
平成6年度	1,347	938	9,259	11,543
平成9年度	1,179	1,573	11,092	13,844
平成12年度	1,300	1,444	10,455	13,199
平成15年度	1,247	1,101	11,505	13,853
平成18年度	1,692	979	11,243	13,914
平成21年度	1,731	921	10,004	12,657

平成 12、15、18、21 年度については、各イベントでの利用者数をイベントの内容・場所等により、利用場所区分に振り分けた。(このため、合計数はイベントでの利用者数を含む値となっている。)

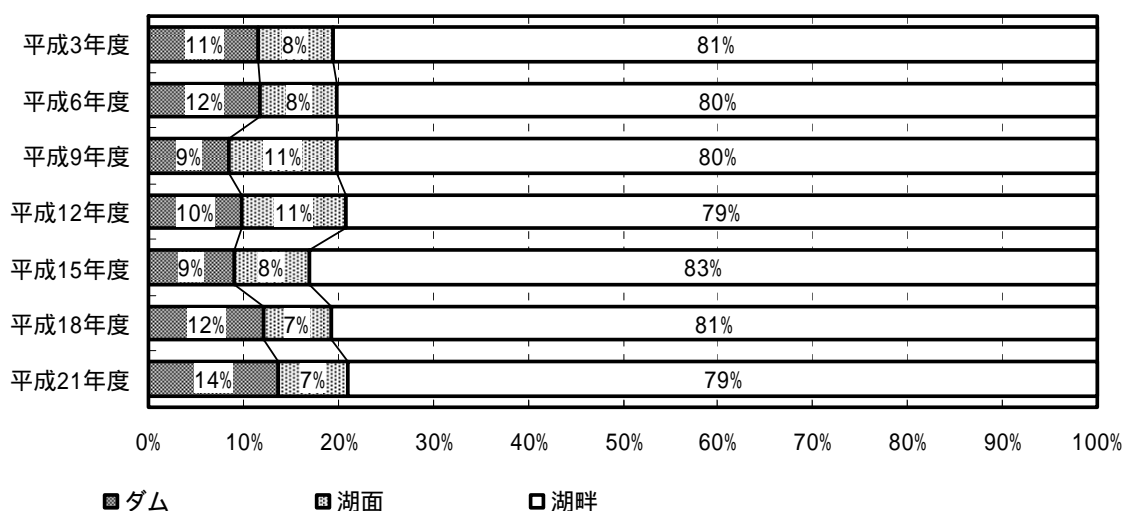


図 II.1.3 利用場所別年間利用者数の経年変化

(注) 平成 22 年度に調査を実施した沖縄地方 7 ダムの結果を含む。

1.5 ダム湖利用者数の多いダムとその特徴

ダム湖利用者総数の第一位は『宮ヶ瀬ダム』

平成 21 年度年間利用者数の推計結果^(注)によると、年間利用者数の最も多いダムは宮ヶ瀬ダム（関東）であり、約 133 万人の利用があった。ベスト 10 のダムを地方別に見ると、東北 5 ダム、関東 1 ダム、近畿 3 ダム、四国 1 ダムとなっている。

各ダム湖及びその周辺の特徴をみると、宮ヶ瀬ダムでは及沢園地や県立あいかわ公園、御所ダムでは繋温泉や手づくり村など、大都市の近郊に位置するもの、周辺に有名観光地があるもの、ダム湖周辺のスポーツ・レクリエーション施設が充実しているものが多い。

表 11.1.4 平成 21 年度年間利用形態別利用者数ベスト 10

(単位：千人)

順位	総計	利用形態別								イベント
		スポーツ	釣り	ボート	散策	野外活動	施設利用	その他		
1	宮ヶ瀬ダム 1,327	天ヶ瀬ダム 235	布目ダム 71	宮ヶ瀬ダム 16	宮ヶ瀬ダム 434	日吉ダム 105	御所ダム 712	宮ヶ瀬ダム 492	宮ヶ瀬ダム 351	
2	御所ダム 999	竜門ダム 72	下久保ダム 40	田瀬ダム 3	寒河江ダム 235	野村ダム 62	三春ダム 313	釜房ダム 162	御所ダム 172	
3	日吉ダム 538	七ヶ宿ダム 55	天ヶ瀬ダム 24	下久保ダム 3	鶴田ダム 204	室生ダム 59	宮ヶ瀬ダム 309	御所ダム 113	釜房ダム 132	
4	三春ダム 455	白川ダム 54	灰塚ダム 23	金山ダム 3	御所ダム 141	金山ダム 49	日吉ダム 302	川治ダム 56	野村ダム 59	
5	天ヶ瀬ダム 425	湯田ダム 53	釜房ダム 19	竜門ダム 2	漁川ダム 112	弥栄ダム 37	摺上川ダム 172	五十里ダム 54	苦田ダム 54	
6	寒河江ダム 308	高山ダム 52	一庫ダム 17	天ヶ瀬ダム 2	七ヶ宿ダム 105	天ヶ瀬ダム 34	岩屋ダム 134	阿木川ダム 48	鶴田ダム 51	
7	摺上川ダム 301	池田ダム 34	竜門ダム 17	八田原ダム 1	苦田ダム 102	一庫ダム 33	小里川ダム 118	弥栄ダム 47	浅瀬石川ダム 34	
8	釜房ダム 281	宮ヶ瀬ダム 32	野村ダム 16	一庫ダム 1	一庫ダム 101	宮ヶ瀬ダム 33	野村ダム 114	摺上川ダム 46	土師ダム 28	
9	野村ダム 273	滝里ダム 29	三春ダム 16	美利河ダム 1	天ヶ瀬ダム 99	布目ダム 33	二風谷ダム 92	浅瀬石川ダム 37	田瀬ダム 24	
10	高山ダム 250	日吉ダム 28	高山ダム 15	土師ダム 1	小里川ダム 98	高山ダム 30	草木ダム 87	八田原ダム 32	五十里ダム 23	
合計	12,657	1,077	570	46	4,436	924	3,751	1,851	1,207	
平均	119	10	5	0.4	42	9	35	17	11	

合計と平均値は全 106 ダムの推計値である。

表 11.1.5 年間利用者数ベスト 10 のダム及びその周辺の特徴

順位	ダム名	年間利用者数 (万人)	近隣都市			ダム湖及び周辺の特徴	利用者数の多い施設や場所
			名称	人口 (千人)	距離 (km)		
1	宮ヶ瀬ダム	133	相模原市	714	12	・首都圏から日帰り圏内 ・充実した公園施設	及沢園地、県立あいかわ公園
2	御所ダム	100	盛岡市	298	11	・盛岡市近郊 ・湖畔に繋温泉がある	手作り村、乗り物広場
3	日吉ダム	54	京都市	1,466	26	・ダム堤体と一体となった公園施設	スプリングスひよし、府民の森
4	三春ダム	46	郡山市	339	10	・郡山市近郊 ・滝桜が有名	田園生活館、自然観察ステーション、石畑水生生物観察園
5	天ヶ瀬ダム	43	京都市	1,466	15	・ダム湖周辺は、琵琶湖国定公園内に位置する	天ヶ瀬森林公園、大津市都市公園
6	寒河江ダム	31	寒河江市	43	22	・月山湖大噴水は観光ルートになっている	砂子間地区展望広場、月山湖水の文化館
7	摺上川ダム	30	福島市	294	19	・レクリエーション施設が充実	もにわの湯、茂庭ふるさと館
8	釜房ダム	28	仙台市	1,037	17	・国営公園と一体的に整備	国営みちのく杜の湖畔公園、オートキャンプ場付近
9	野村ダム	27	宇和島市	87	16	・四国カルストへのルートになっている	わんぱくらんど、シルク博物館
10	高山ダム	25	奈良市	368	30	・運動場や休養施設等の充実した公園施設	月ヶ瀬梅林、茶畑

(注) 平成 22 年度に調査を実施した沖縄地方 7 ダムの結果を含む。

2. イベント調査

イベントの参加人数は関東が最多

平成 21 年度のイベント調査結果^(注)によると、全国の 85 ダムでイベントが開催され、参加人数は全国合計で約 121 万人であった。地方別では関東地方の参加人数が最多であった。開催件数をみると、季節別では夏季、地方別では東北が最も多かった。前回（平成 18 年度）調査と比較してみると、上記の傾向に大きな変化はなく、イベント参加人数は約 13 万人増加している。

表 II.1.6 イベントの年間実施状況

地方	イベント参加人数		イベント件数（回）					イベント実施ダム数
	人数（千人）	割合（%）	春	夏	秋	冬	計	
北海道	21(59)	0.2%(0.5%)	0(1)	9(21)	2(3)	3(2)	14(27)	8(9)
東北	411(357)	3.3%(2.8%)	36(37)	59(67)	48(51)	18(25)	161(180)	15(14)
関東	429(394)	3.4%(3.1%)	5(4)	22(56)	10(7)	3(5)	40(72)	11(12)
北陸	6(17)	0.1%(0.1%)	0(8)	9(29)	0(0)	0(0)	9(37)	4(5)
中部	15(34)	0.1%(0.3%)	6(3)	10(13)	4(5)	1(0)	21(21)	10(8)
近畿	51(60)	0.4%(0.5%)	18(34)	20(57)	12(54)	2(24)	52(169)	9(9)
中国	98(62)	0.8%(0.5%)	9(3)	7(7)	8(4)	3(2)	27(16)	8(7)
四国	86(49)	0.7%(0.4%)	5(7)	23(12)	4(3)	0(1)	32(23)	9(6)
九州	76(25)	0.6%(0.2%)	29(10)	18(11)	27(12)	6(3)	80(36)	7(6)
沖縄	14(21)	0.1%(0.2%)	1(2)	3(2)	0(0)	0(0)	4(4)	4(4)
全国	1,207(1,079)	9.5%(8.5%)	109(109)	180(275)	115(139)	36(62)	440(585)	85(80)

注 1) () 内の値は平成 18 年度調査の結果

注 2) 割合は年間利用者数の総数（全 106 ダム）に対する比率

（単位：千人）

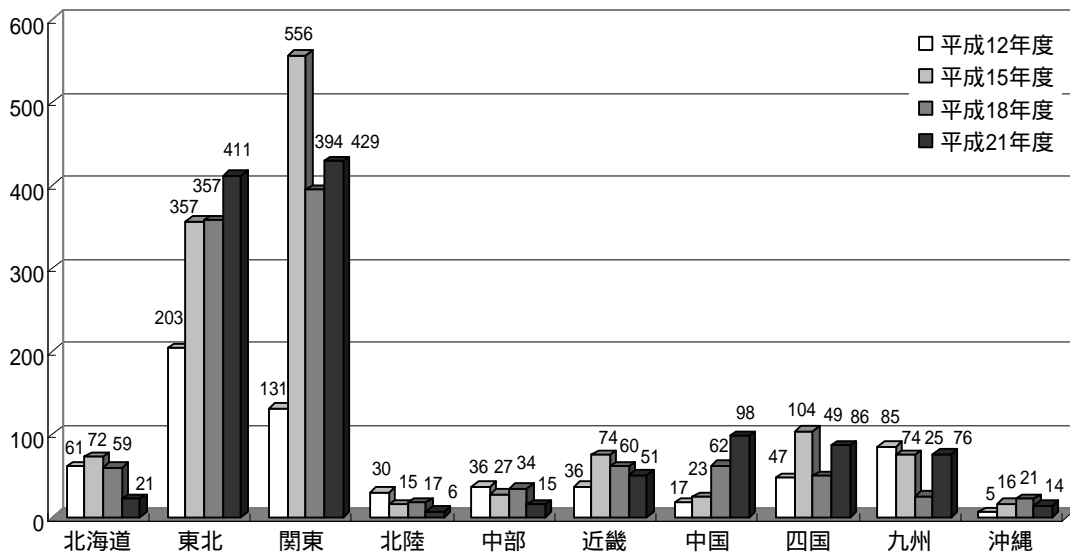


図 II.1.4 地方別イベント参加者数の経年変化

（注）平成 22 年度に調査を実施した沖縄地方 7 ダムの結果を含む。

3. アンケート調査

3.1 ダム湖利用者の満足度

ダム湖を利用した感想について 8 割がほぼ満足と回答

平成 21 年度の利用者アンケート調査結果^(注)では、合計 21,179 人の有効サンプルが得られた。アンケート調査結果のうち、ダム湖利用の満足度に関する結果をみると、ダム湖を利用した感想については、「満足している」または「まあ満足している」と高い満足度を示す回答をしたサンプルの割合は合計で約 80%であった。一方、「やや不満である」、「不満」と低い満足度を示す回答をしたサンプルの割合は約 5%となっていた。また、経年変化をみると、高い満足度を示す回答をした人の割合に大きな変化は認められなかった。

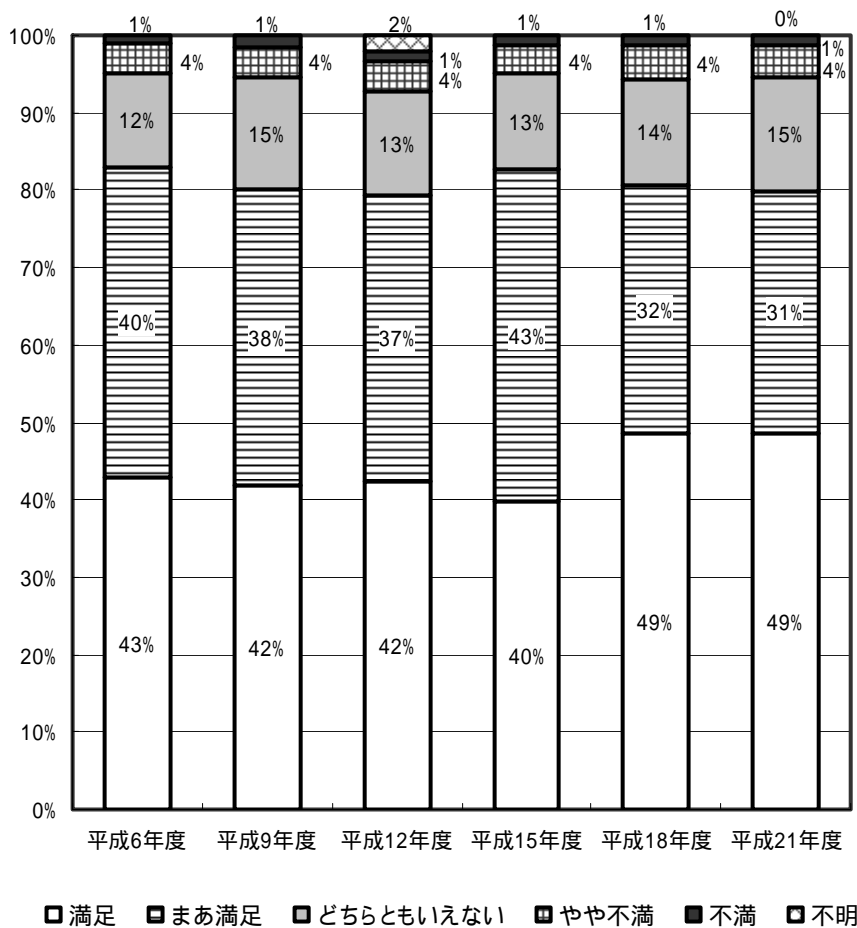


図 11.1.5 ダム湖利用の満足度


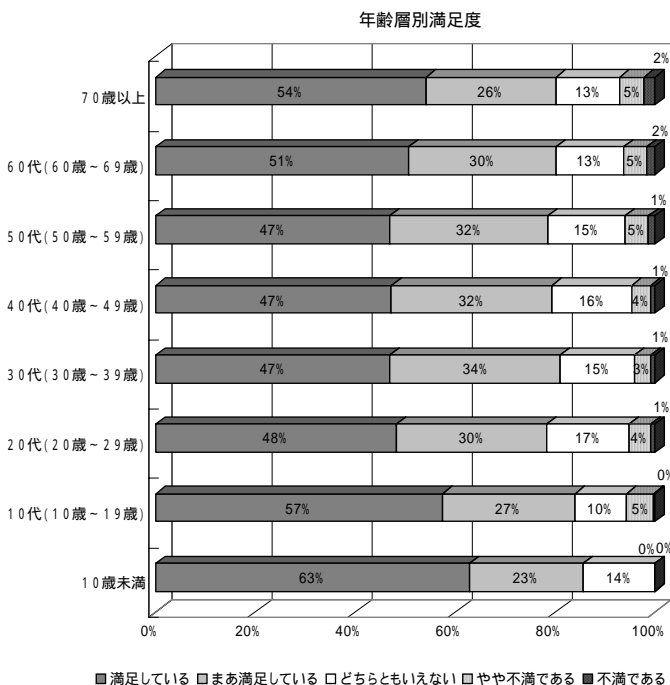
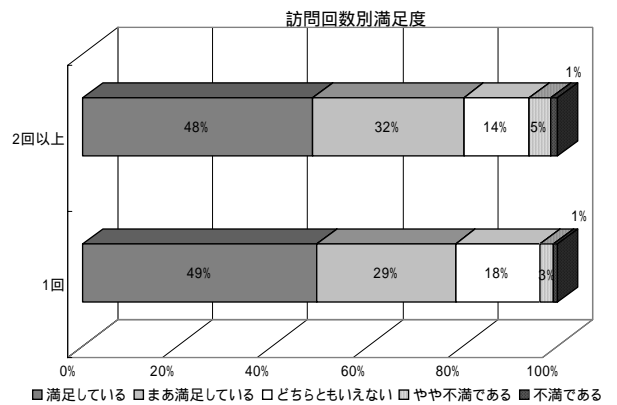
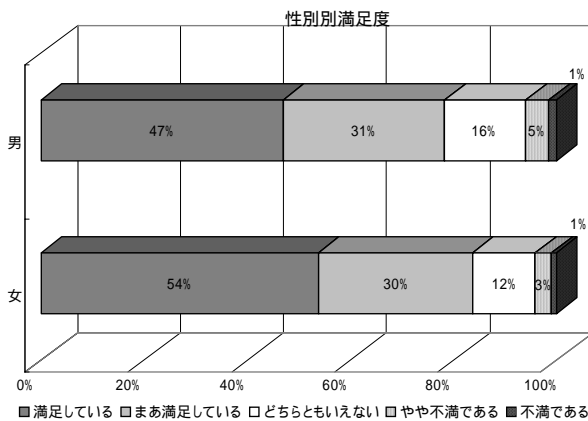
(注) 平成 22 年度に調査を実施した沖縄地方 7 ダムの結果を含む。

3.2 利用者特性別満足度の状況

満足度は利用者の特性（性別、年齢層、利用目的）によって異なる

ダム湖利用の満足度の回答状況について、4つの視点（性別別、年齢層別、利用目的別、訪問回数別）で整理を行った。結果の特徴は次のとおりであった。

- ・ 性別別の満足度は、男性（78%）よりも女性（84%）の方が若干高い。
- ・ 年齢層別では、10歳未満の満足度が比較的高い。
- ・ 訪問回数別の満足度は、1回目（78%）よりも2回目以上（80%）の方が若干高い。
- ・ 利用目的別では、スポーツ・釣り以外を目的とした利用者の満足度は高い。



(注) 図中の「はい」、「いいえ」の区分はそれぞれの項目を利用目的としたか否かを意味する。「はい」は当該項目を利用目的とした場合であり、「いいえ」は利用目的としなかった場合である。

図 11.1.6 利用者特性別の満足度

． ダム別の利用実態

平成 21 年度におけるダム別のダム湖利用実態調査結果^(注)を次頁以降に示す。
なお、各頁のダム諸元における使用目的の略字の意味は次のとおりである。

〔ダム諸元における使用目的の略字〕

- F：洪水調節・農地防災
- N：不特定用水，河川維持用水
- A：かんがい，特定（新規）かんがい用水
- W：上水道用水
- I：工業用水道用水
- P：発 電

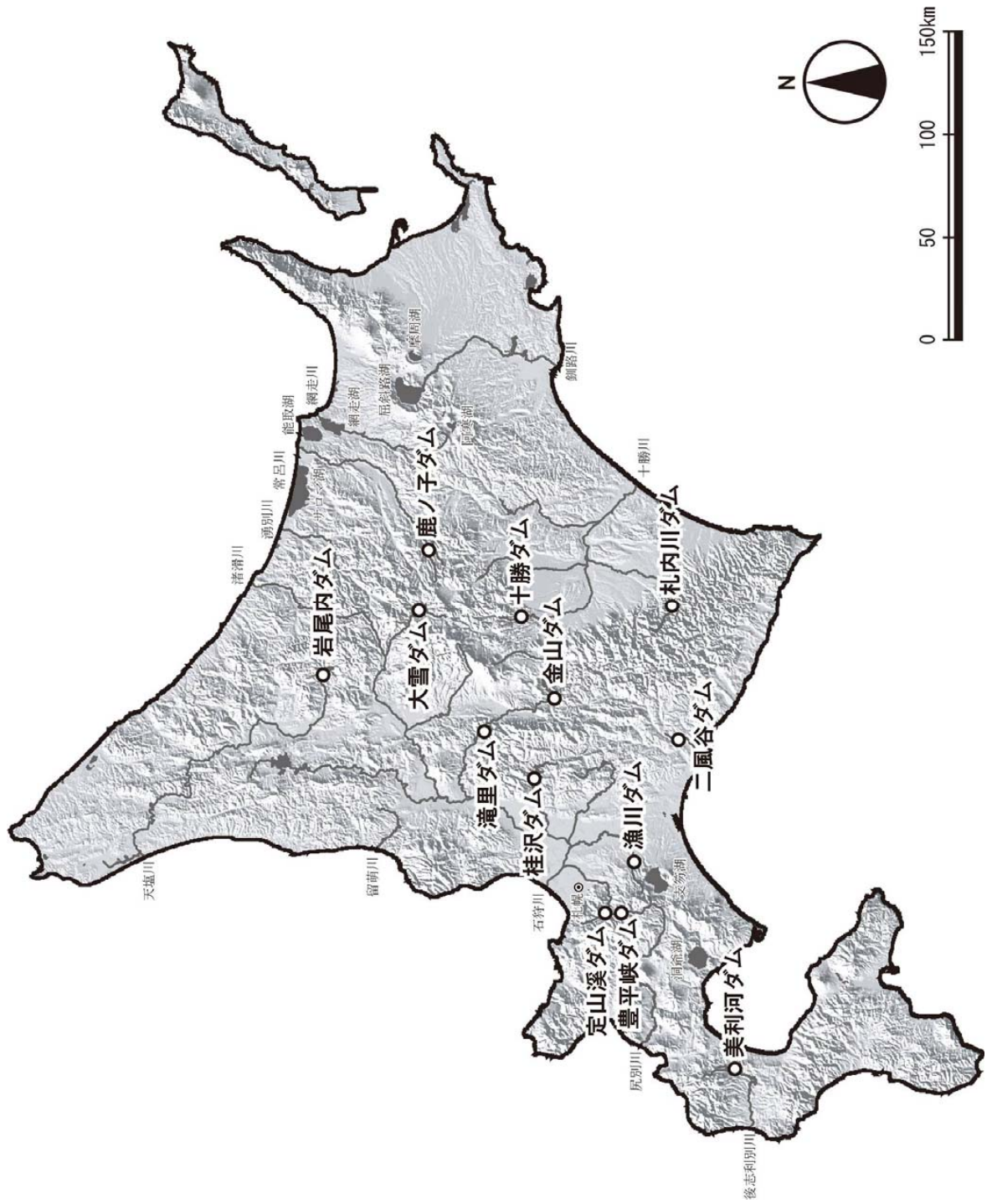
また、利用形態別、利用場所別の年間利用者の推計値は以下の考え方で数値を表記した。

- ・ 10 人の単位を四捨五入し、千人単位で示す。
- ・ 100 人未満で、なおかつ 0 でない場合は、<0.1 と示す。

注) 利用形態区分について

平成 3 年度（第 1 回）調査では、「野外活動」及び「施設利用」の区分設定がされていないため、これらに該当する利用者は「その他」に含まれている。このため、平成 3 年度での両区分の利用者数はすべて「-」と記載した。

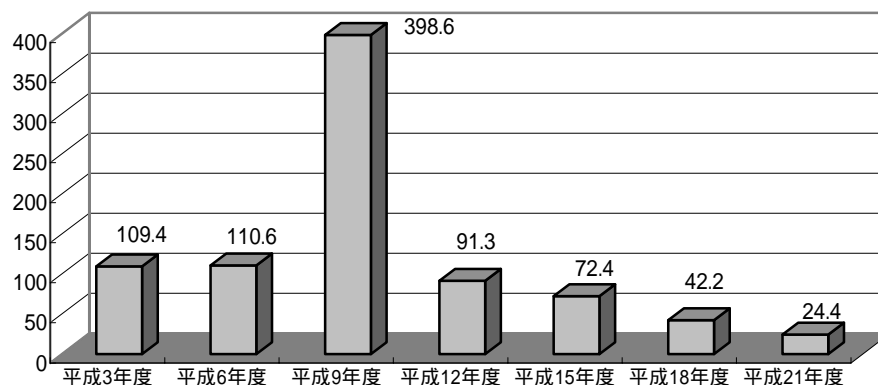
(注) 平成 22 年度に調査を実施した沖縄地方 7 ダムの結果を含む。



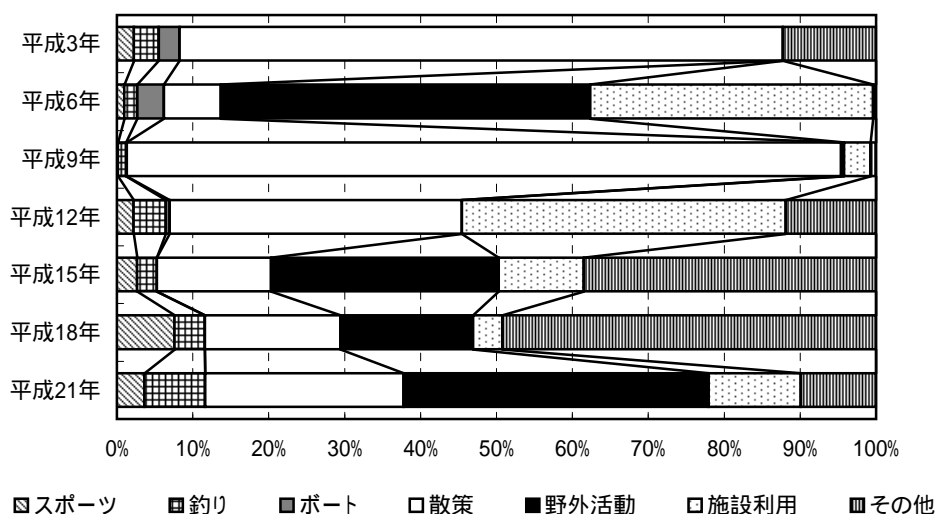
いわおない
1. 岩尾内ダム

ダム諸元			
湖名	いわおないこ	堤高	58.0m
	岩尾内湖	湛水面積	510ha
形式	重力式コンクリートダム	総貯水量	107,700,000m3
使用目的	FAWIP		

年間利用者数の推移(千人)



利用形態別利用率の推移



ダム湖及び周辺の利用状況

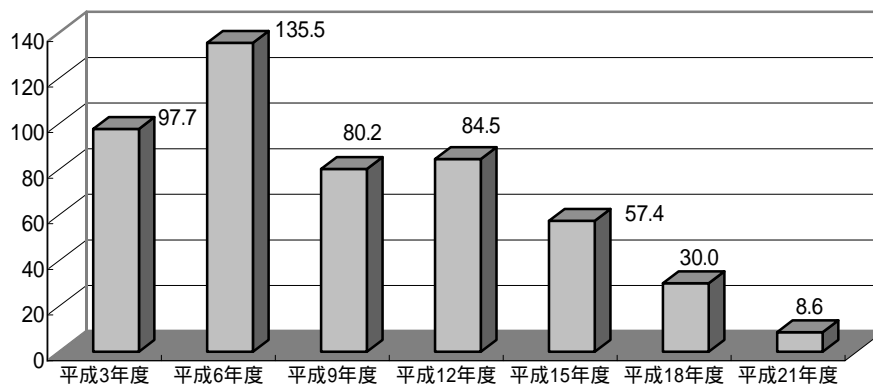
年度	総数	利用形態区分							利用場所別		
		スポーツ	釣り	ボート	散策	野外活動	施設利用	その他	ダム	湖面	湖畔
平成3年度	109.4	2.4 (2.2%)	3.6 (3.3%)	3.0 (2.7%)	86.9 (79.4%)	-	-	13.4 (12.3%)	6.2 (5.7%)	9.2 (8.4%)	94.0 (85.9%)
平成6年度	110.6	1.1 (1.0%)	1.9 (1.7%)	3.9 (3.5%)	8.3 (7.5%)	53.8 (48.7%)	41.2 (37.2%)	0.4 (0.4%)	0.3 (0.2%)	6.6 (5.9%)	103.8 (93.8%)
平成9年度	398.6	0.6 (0.1%)	4.4 (1.1%)	0.2 (0.1%)	375.0 (94.1%)	1.6 (0.4%)	14.0 (3.5%)	2.9 (0.7%)	0.4 (0.1%)	4.5 (1.1%)	393.7 (98.8%)
平成12年度	91.3	2.0 (2.2%)	3.9 (4.3%)	0.5 (0.5%)	35.2 (38.5%)	0.0 (0.0%)	39.0 (42.7%)	10.8 (11.9%)	4.3 (4.7%)	6.3 (6.9%)	80.7 (88.3%)
平成15年度	72.4	1.9 (2.6%)	1.9 (2.6%)	0.0 (0.0%)	10.9 (15.1%)	21.7 (30.0%)	8.1 (11.2%)	27.9 (38.5%)	4.7 (6.5%)	3.2 (4.4%)	64.6 (89.2%)
平成18年度	42.2	3.2 (7.6%)	1.7 (4.0%)	0.0 (0.0%)	7.5 (17.9%)	7.4 (17.5%)	1.6 (3.9%)	20.8 (49.2%)	0.0 (0.0%)	4.9 (11.6%)	37.3 (88.4%)
平成21年度	24.4	0.9 (3.6%)	2.0 (8.0%)	0.0 (0.0%)	6.4 (26.1%)	9.8 (40.2%)	3.0 (12.2%)	2.4 (9.9%)	<0.1 (0.3%)	2.6 (10.8%)	21.7 (88.9%)

(単位:千人)

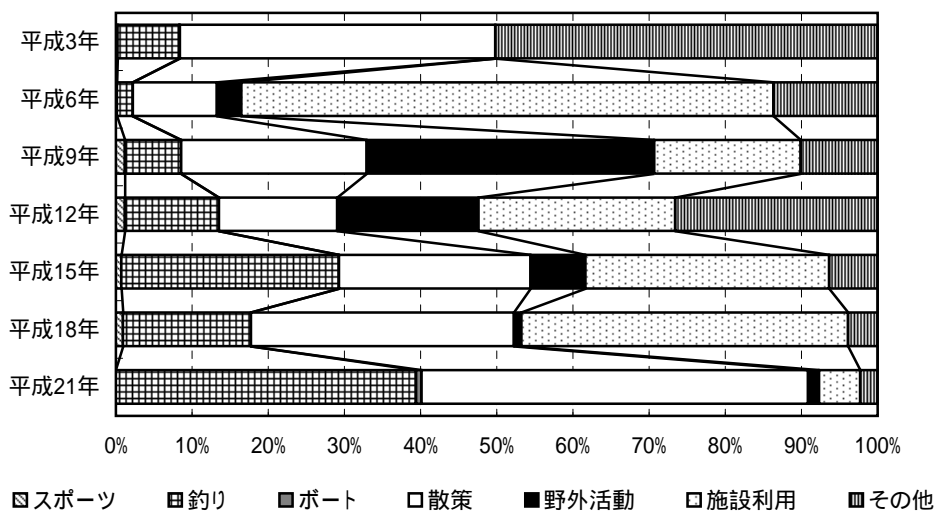
かのこ
2. 鹿ノ子ダム

ダム諸元			
湖名	おけとこ	堤高	55.5m
	おけと湖	湛水面積	210ha
形式	重力式コンクリートダム	総貯水量	39,800,000m3
使用目的	FNAW		

年間利用者数の推移(千人)



利用形態別利用率の推移



ダム湖及び周辺の利用状況

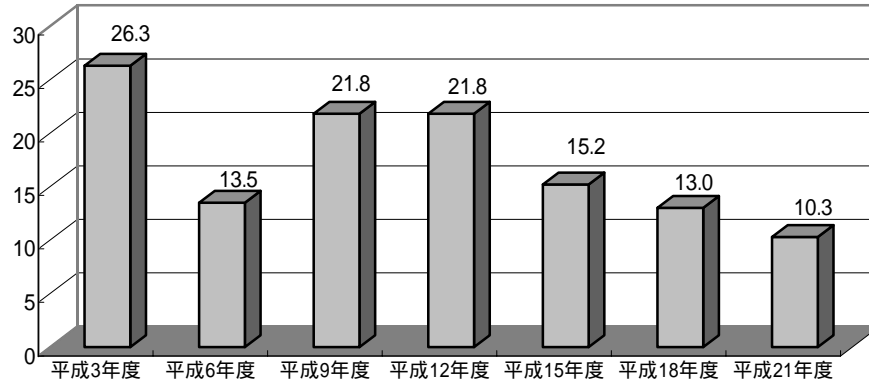
年度	総数	利用形態区分							利用場所別		
		スポーツ	釣り	ボート	散策	野外活動	施設利用	その他	ダム	湖面	湖畔
平成3年度	97.7	0.2 (0.2%)	7.9 (8.1%)	<0.1 (0.1%)	40.5 (41.4%)	- -	- -	49.0 (50.2%)	8.9 (9.1%)	8.0 (8.2%)	80.8 (82.7%)
平成6年度	135.5	0.2 (0.1%)	2.8 (2.1%)	0.0 (0.0%)	15.0 (11.1%)	4.3 (3.2%)	94.7 (69.9%)	18.5 (13.7%)	12.0 (8.9%)	4.7 (3.5%)	118.8 (87.7%)
平成9年度	80.2	1.0 (1.2%)	5.9 (7.4%)	0.0 (0.0%)	19.6 (24.4%)	30.2 (37.7%)	15.4 (19.3%)	8.1 (10.1%)	9.0 (11.2%)	11.8 (14.7%)	59.4 (74.1%)
平成12年度	84.5	1.0 (1.2%)	10.5 (12.4%)	0.0 (0.0%)	13.1 (15.6%)	15.6 (18.5%)	21.8 (25.9%)	22.4 (26.5%)	4.6 (5.4%)	16.0 (18.9%)	63.9 (75.7%)
平成15年度	57.4	0.4 (0.7%)	16.4 (28.6%)	0.0 (0.0%)	14.4 (25.2%)	4.1 (7.2%)	18.3 (32.0%)	3.7 (6.4%)	4.9 (8.5%)	17.0 (29.6%)	35.5 (61.9%)
平成18年度	30.0	0.3 (0.9%)	5.0 (16.8%)	0.0 (0.0%)	10.4 (34.6%)	0.3 (0.9%)	12.9 (42.9%)	1.2 (3.9%)	4.1 (13.5%)	5.1 (17.0%)	20.9 (69.5%)
平成21年度	8.6	0.0 (0.0%)	3.4 (39.4%)	<0.1 (0.7%)	4.4 (50.7%)	0.1 (1.4%)	0.5 (5.4%)	0.2 (2.3%)	2.1 (25.0%)	3.4 (39.0%)	3.1 (36.1%)

(単位:千人)

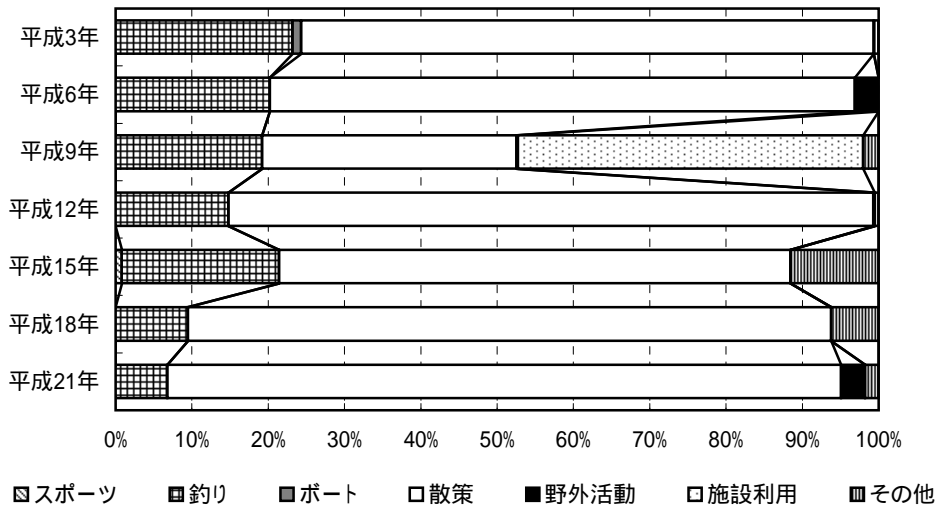
たいせつ
3.大雪ダム

ダム諸元			
湖名	たいせつこ	堤高	86.5m
	大雪湖	湛水面積	292ha
形式	ロックフィルダム	総貯水量	66,000,000m ³
使用目的	FNAWP		

年間利用者数の推移(千人)



利用形態別利用率の推移



ダム湖及び周辺の利用状況

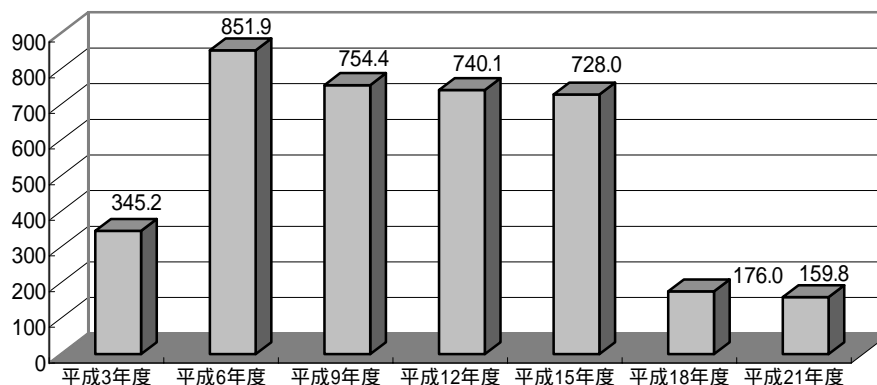
年度	総数	利用形態区分							利用場所別		
		スポーツ	釣り	ボート	散策	野外活動	施設利用	その他	ダム	湖面	湖畔
平成3年度	26.3	0.0 (0.0%)	6.1 (23.2%)	0.3 (1.1%)	19.7 (75.0%)	-	-	0.2 (0.6%)	3.9 (14.9%)	6.4 (24.3%)	16.0 (60.8%)
平成6年度	13.5	0.0 (0.0%)	2.7 (20.2%)	0.0 (0.0%)	10.3 (76.7%)	0.4 (3.1%)	0.0 (0.0%)	0.0 (0.0%)	0.6 (4.6%)	2.7 (20.2%)	10.1 (75.2%)
平成9年度	21.8	0.0 (0.0%)	4.2 (19.2%)	0.0 (0.0%)	7.3 (33.3%)	<0.1 (0.2%)	9.9 (45.3%)	0.4 (2.0%)	1.3 (6.0%)	4.4 (20.0%)	16.1 (73.9%)
平成12年度	21.8	0.0 (0.0%)	3.2 (14.8%)	0.0 (0.0%)	18.5 (84.5%)	<0.1 (0.2%)	0.0 (0.0%)	0.1 (0.5%)	1.2 (5.6%)	3.2 (14.8%)	17.4 (79.6%)
平成15年度	15.2	0.1 (0.8%)	3.1 (20.7%)	0.0 (0.0%)	10.2 (67.0%)	0.0 (0.0%)	0.0 (0.0%)	1.8 (11.5%)	0.8 (5.1%)	3.4 (22.4%)	11.0 (72.5%)
平成18年度	13.0	0.0 (0.0%)	1.2 (9.5%)	0.0 (0.0%)	10.9 (84.3%)	0.0 (0.0%)	0.0 (0.0%)	0.8 (6.2%)	2.0 (15.5%)	1.2 (9.5%)	9.7 (75.0%)
平成21年度	10.3	0.0 (0.0%)	0.7 (6.8%)	0.0 (0.0%)	9.1 (88.3%)	0.3 (3.2%)	0.0 (0.0%)	0.2 (1.8%)	0.9 (8.4%)	0.7 (6.8%)	8.7 (84.8%)

(単位:千人)

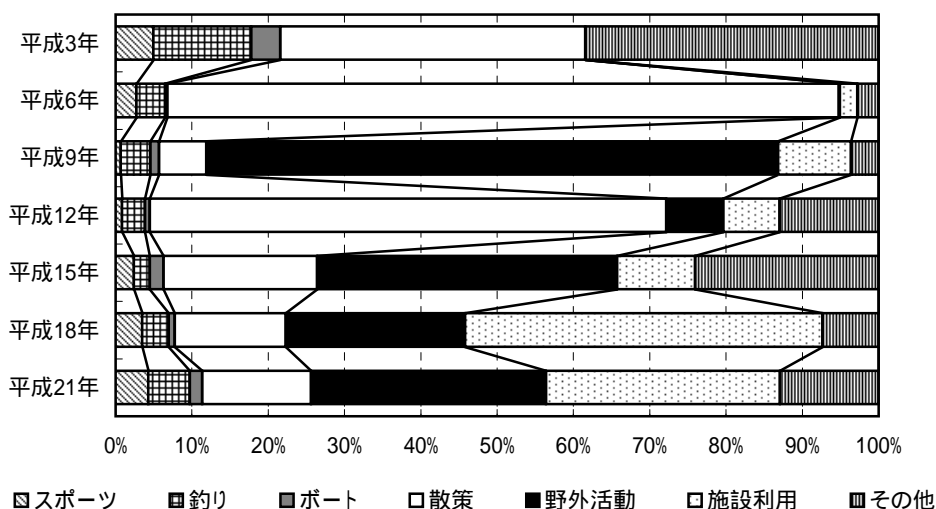
かなやま
4. 金山ダム

ダム諸元			
湖名	かなやまこ	堤高	57.3m
	金山湖	湛水面積	920ha
形式	中空重力式コンクリートダム	総貯水量	150,450,000m ³
使用目的	FAWP		

年間利用者数の推移(千人)



利用形態別利用率の推移



ダム湖及び周辺の利用状況

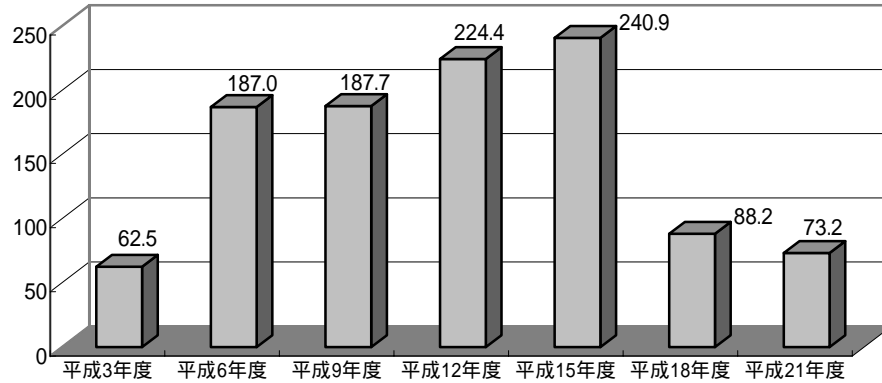
年度	総数	利用形態区分							利用場所別		
		スポーツ	釣り	ポート	散策	野外活動	施設利用	その他	ダム	湖面	湖畔
平成3年度	345.2	17.1 (5.0%)	44.2 (12.8%)	13.2 (3.8%)	138.0 (40.0%)	-	-	132.7 (38.4%)	16.1 (4.7%)	65.2 (18.9%)	263.9 (76.4%)
平成6年度	851.9	23.3 (2.7%)	31.9 (3.7%)	2.5 (0.3%)	750.0 (88.0%)	1.0 (0.1%)	19.5 (2.3%)	23.6 (2.8%)	17.0 (2.0%)	53.9 (6.3%)	781.0 (91.7%)
平成9年度	754.4	5.1 (0.7%)	29.3 (3.9%)	8.5 (1.1%)	46.8 (6.2%)	565.3 (74.9%)	72.1 (9.6%)	27.3 (3.6%)	0.0 (0.0%)	42.2 (5.6%)	712.2 (94.4%)
平成12年度	740.1	6.3 (0.9%)	22.1 (3.0%)	4.7 (0.6%)	501.2 (67.7%)	55.1 (7.4%)	54.7 (7.4%)	96.0 (13.0%)	0.0 (0.0%)	83.2 (11.2%)	656.9 (88.8%)
平成15年度	728.0	17.4 (2.4%)	15.2 (2.1%)	13.4 (1.8%)	146.4 (20.1%)	286.1 (39.3%)	74.8 (10.3%)	174.9 (24.0%)	32.1 (4.4%)	49.8 (6.8%)	646.1 (88.7%)
平成18年度	176.0	6.1 (3.5%)	6.1 (3.5%)	1.4 (0.8%)	25.6 (14.6%)	41.3 (23.5%)	82.5 (46.9%)	12.9 (7.3%)	9.1 (5.2%)	12.8 (7.3%)	154.1 (87.6%)
平成21年度	159.8	6.9 (4.3%)	8.7 (5.4%)	2.6 (1.6%)	22.8 (14.3%)	49.2 (30.8%)	49.0 (30.6%)	20.7 (12.9%)	5.9 (3.7%)	19.3 (12.1%)	134.6 (84.2%)

(単位: 千人)

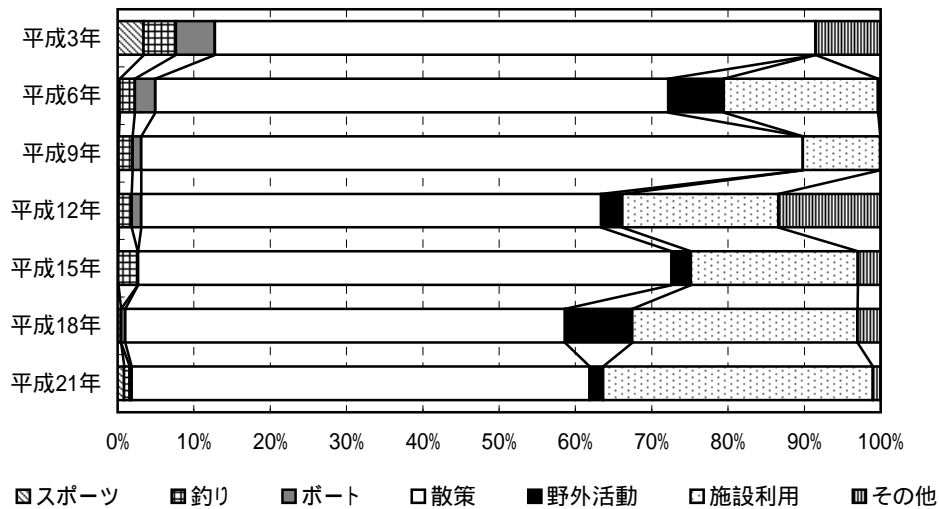
かつらざわ
5. 桂沢ダム

ダム諸元			
湖名	かつらざわこ	堤高	63.6m
	桂沢湖	湛水面積	499ha
形式	重力式コンクリートダム	総貯水量	92,700,000m ³
使用目的	FAWP		

年間利用者数の推移(千人)



利用形態別利用率の推移



ダム湖及び周辺の利用状況

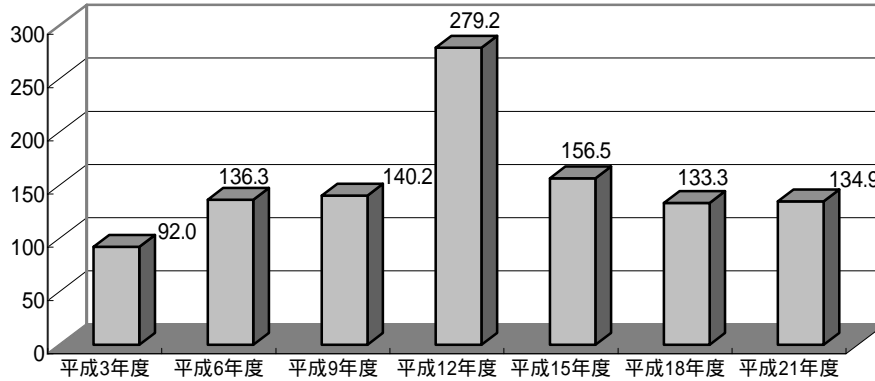
年度	総数	利用形態区分							利用場所別		
		スポーツ	釣り	ボート	散策	野外活動	施設利用	その他	ダム	湖面	湖畔
平成3年度	62.5	2.1 (3.4%)	2.7 (4.2%)	3.2 (5.1%)	49.2 (78.7%)	-	-	5.3 (8.5%)	0.7 (1.0%)	5.9 (9.4%)	55.9 (89.6%)
平成6年度	187.0	0.5 (0.3%)	3.8 (2.0%)	5.0 (2.7%)	125.7 (67.2%)	13.5 (7.2%)	37.9 (20.2%)	0.6 (0.3%)	33.8 (18.1%)	9.1 (4.9%)	144.0 (77.0%)
平成9年度	187.7	0.3 (0.1%)	3.4 (1.8%)	2.2 (1.2%)	162.6 (86.7%)	0.0 (0.0%)	19.1 (10.2%)	<0.1 (0.0%)	36.8 (19.6%)	5.7 (3.0%)	145.2 (77.4%)
平成12年度	224.4	0.3 (0.1%)	3.9 (1.7%)	2.7 (1.2%)	135.3 (60.3%)	6.3 (2.8%)	45.9 (20.5%)	30.0 (13.4%)	18.3 (8.1%)	7.0 (3.1%)	199.2 (88.7%)
平成15年度	240.9	0.2 (0.1%)	6.2 (2.6%)	0.1 (0.1%)	168.4 (69.9%)	6.1 (2.5%)	52.7 (21.9%)	7.2 (3.0%)	132.0 (54.8%)	5.4 (2.2%)	103.5 (43.0%)
平成18年度	88.2	0.4 (0.4%)	<0.1 (0.1%)	0.5 (0.5%)	50.8 (57.6%)	7.8 (8.8%)	26.0 (29.5%)	2.7 (3.0%)	3.1 (3.5%)	5.0 (5.7%)	80.1 (90.8%)
平成21年度	73.2	0.6 (0.8%)	0.6 (0.8%)	0.2 (0.3%)	44.0 (60.0%)	1.3 (1.8%)	25.9 (35.3%)	0.7 (1.0%)	2.9 (4.0%)	1.0 (1.4%)	69.3 (94.6%)

(単位: 千人)

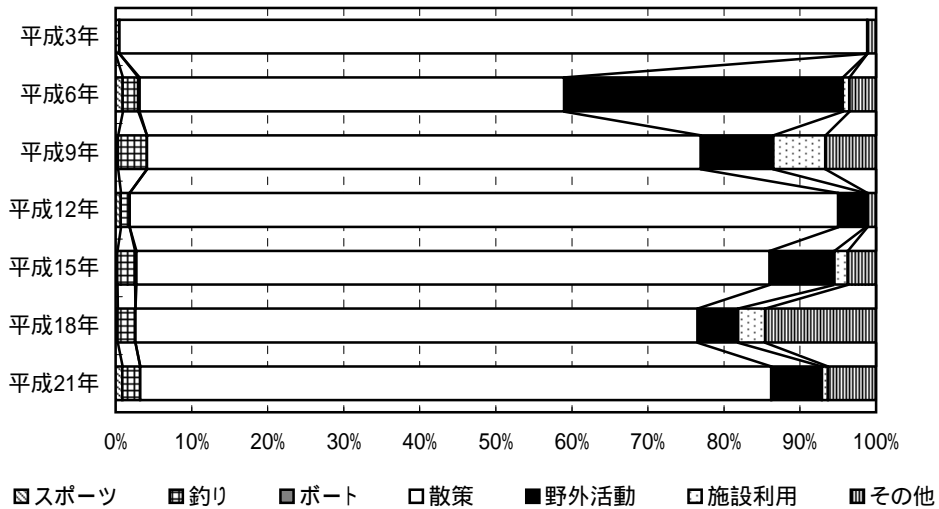
いざりがわ
6. 漁川ダム

ダム諸元			
湖名	えにわこ	堤高	45.5m
	えにわ湖	湛水面積	110ha
形式	ロックフィルダム	総貯水量	15,300,000m ³
使用目的	FNW		

年間利用者数の推移(千人)



利用形態別利用率の推移



ダム湖及び周辺の利用状況

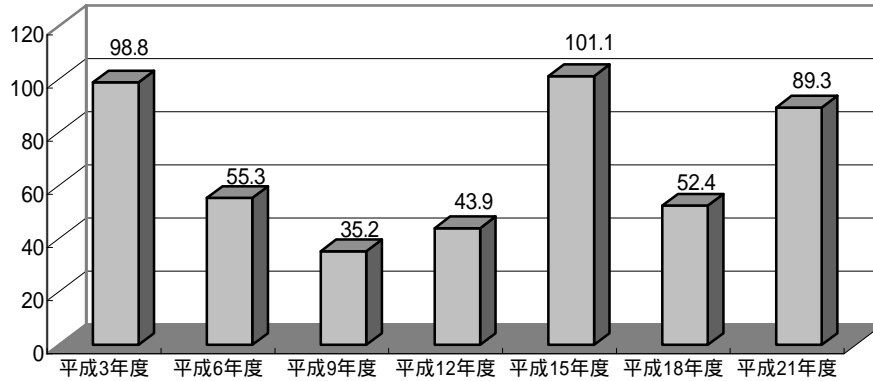
年度	総数	利用形態区分							利用場所別		
		スポーツ	釣り	ポート	散策	野外活動	施設利用	その他	ダム	湖面	湖畔
平成3年度	92.0	0.0 (0.0%)	0.5 (0.5%)	0.0 (0.0%)	90.5 (98.4%)	-	-	1.0 (1.1%)	44.5 (48.4%)	0.5 (0.5%)	47.0 (51.1%)
平成6年度	136.3	1.2 (0.9%)	2.8 (2.1%)	0.2 (0.1%)	76.2 (55.9%)	49.9 (36.6%)	1.2 (0.9%)	4.7 (3.5%)	14.4 (10.5%)	3.1 (2.3%)	118.9 (87.2%)
平成9年度	140.2	0.4 (0.3%)	5.4 (3.8%)	0.0 (0.0%)	102.1 (72.8%)	13.4 (9.5%)	9.6 (6.9%)	9.3 (6.6%)	28.3 (20.2%)	3.5 (2.5%)	108.4 (77.3%)
平成12年度	279.2	1.9 (0.7%)	3.3 (1.2%)	0.0 (0.0%)	260.2 (93.2%)	10.0 (3.6%)	0.7 (0.2%)	3.2 (1.1%)	22.8 (8.2%)	3.3 (1.2%)	253.1 (90.6%)
平成15年度	156.5	0.3 (0.2%)	3.7 (2.4%)	0.3 (0.2%)	130.3 (83.3%)	13.3 (8.5%)	2.8 (1.8%)	5.8 (3.7%)	13.3 (8.5%)	3.7 (2.4%)	139.5 (89.2%)
平成18年度	133.3	0.3 (0.3%)	3.2 (2.4%)	0.0 (0.0%)	98.5 (73.9%)	7.1 (5.3%)	4.8 (3.6%)	19.4 (14.6%)	10.1 (7.6%)	3.1 (2.4%)	120.0 (90.1%)
平成21年度	134.9	1.2 (0.9%)	3.2 (2.4%)	0.0 (0.0%)	112.0 (83.0%)	9.0 (6.6%)	1.1 (0.8%)	8.5 (6.3%)	12.7 (9.4%)	3.1 (2.3%)	119.0 (88.2%)

(単位: 千人)

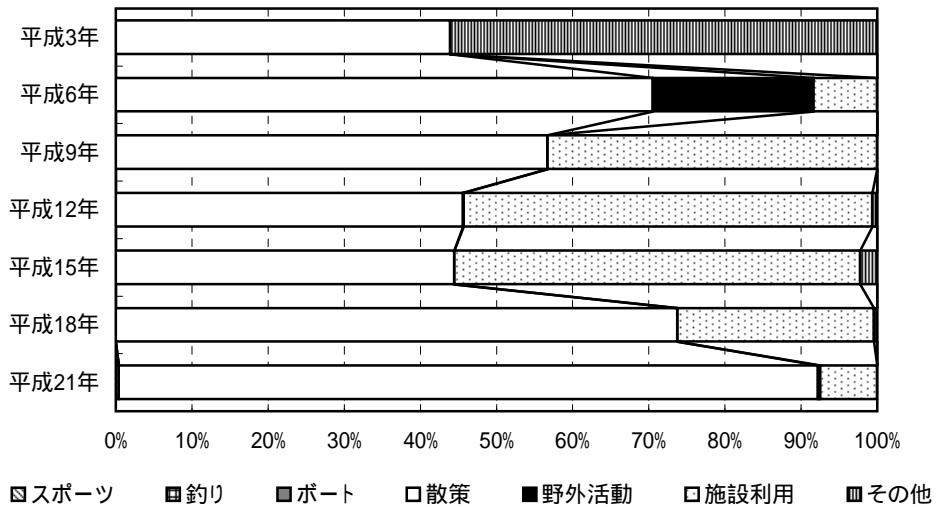
ほうへいきょう
7. 豊平峡ダム

ダム諸元			
湖名	じょうざんこ	堤高	102.5m
	定山湖	湛水面積	150ha
形式	アーチダム	総貯水量	47,100,000m3
使用目的	FWP		

年間利用者数の推移(千人)



利用形態別利用率の推移



ダム湖及び周辺の利用状況

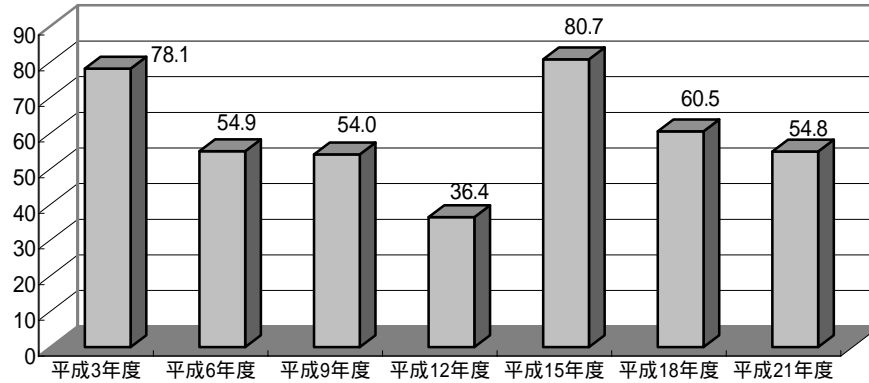
年度	総数	利用形態区分							利用場所別		
		スポーツ	釣り	ポート	散策	野外活動	施設利用	その他	ダム	湖面	湖畔
平成3年度	98.8	0.0 (0.0%)	0.0 (0.0%)	0.0 (0.0%)	43.4 (43.9%)	- -	- -	55.4 (56.1%)	19.6 (19.9%)	0.0 (0.0%)	79.2 (80.1%)
平成6年度	55.3	0.0 (0.0%)	0.0 (0.0%)	0.0 (0.0%)	39.0 (70.5%)	11.7 (21.1%)	4.6 (8.4%)	0.0 (0.0%)	15.7 (28.4%)	0.0 (0.0%)	39.6 (71.6%)
平成9年度	35.2	0.0 (0.0%)	0.0 (0.0%)	0.0 (0.0%)	20.0 (56.7%)	0.0 (0.0%)	15.2 (43.3%)	0.0 (0.0%)	7.7 (21.8%)	0.0 (0.0%)	27.5 (78.2%)
平成12年度	43.9	0.0 (0.0%)	0.0 (0.0%)	0.0 (0.0%)	20.0 (45.6%)	<0.1 (0.1%)	23.6 (53.7%)	0.3 (0.6%)	8.2 (18.6%)	0.0 (0.0%)	35.7 (81.4%)
平成15年度	101.1	<0.1 (0.0%)	0.0 (0.0%)	0.0 (0.0%)	45.0 (44.5%)	0.0 (0.0%)	53.9 (53.3%)	2.3 (2.2%)	32.4 (32.1%)	0.0 (0.0%)	68.7 (67.9%)
平成18年度	52.4	0.0 (0.0%)	0.0 (0.0%)	0.0 (0.0%)	38.7 (73.8%)	0.0 (0.0%)	13.5 (25.8%)	0.2 (0.4%)	12.5 (23.9%)	0.0 (0.0%)	39.9 (76.1%)
平成21年度	89.3	0.3 (0.4%)	<0.1 (0.0%)	0.0 (0.0%)	82.1 (91.8%)	0.3 (0.3%)	6.7 (7.5%)	0.0 (0.0%)	10.9 (12.2%)	<0.1 (0.0%)	78.4 (87.7%)

(単位:千人)

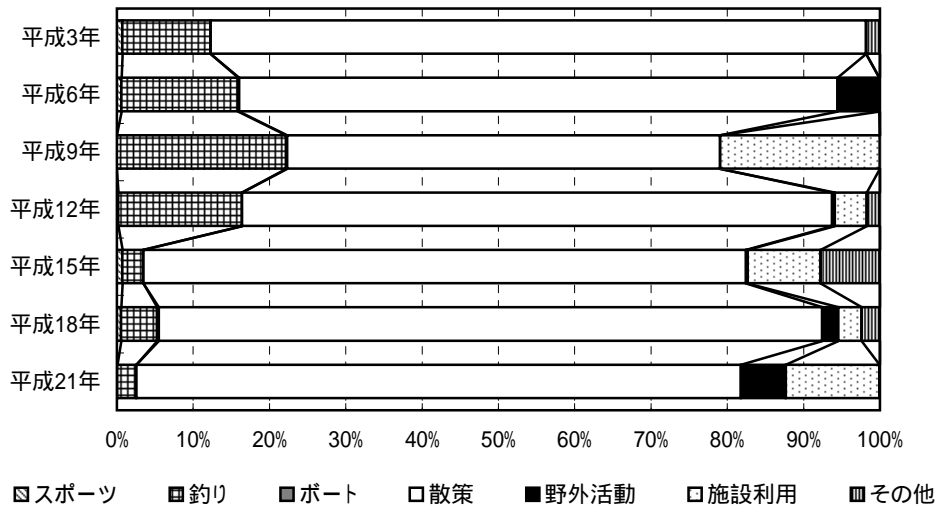
じょうざんけい
8. 定山溪ダム

ダム諸元			
湖名	さっぽろこ	堤高	117.5m
	さっぽろ湖	湛水面積	230ha
形式	重力式コンクリートダム	総貯水量	82,300,000m ³
使用目的	FWP		

年間利用者数の推移(千人)



利用形態別利用率の推移



ダム湖及び周辺の利用状況

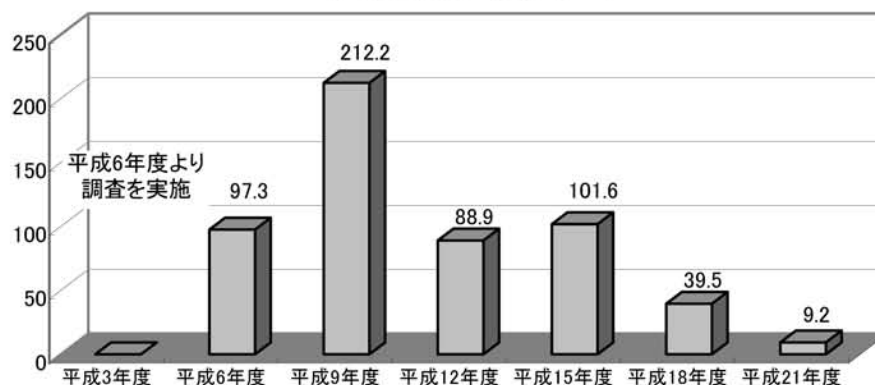
年度	総数	利用形態区分							利用場所別		
		スポーツ	釣り	ポート	散策	野外活動	施設利用	その他	ダム	湖面	湖畔
平成3年度	78.1	0.5 (0.7%)	9.0 (11.6%)	0.0 (0.0%)	67.1 (85.9%)	-	-	1.4 (1.8%)	2.6 (3.4%)	9.4 (12.1%)	66.0 (84.6%)
平成6年度	54.9	0.3 (0.6%)	8.4 (15.3%)	<0.1 (0.1%)	43.0 (78.4%)	3.0 (5.4%)	0.0 (0.0%)	<0.1 (0.1%)	0.2 (0.3%)	8.9 (16.1%)	45.8 (83.5%)
平成9年度	54.0	0.0 (0.0%)	12.0 (22.2%)	<0.1 (0.1%)	30.7 (56.8%)	0.0 (0.0%)	11.3 (20.9%)	0.0 (0.0%)	0.3 (0.5%)	11.6 (21.6%)	42.1 (78.0%)
平成12年度	36.4	<0.1 (0.2%)	5.9 (16.2%)	0.0 (0.0%)	28.2 (77.4%)	0.1 (0.3%)	1.5 (4.2%)	0.6 (1.7%)	0.8 (2.1%)	5.9 (16.2%)	29.7 (81.6%)
平成15年度	80.7	0.6 (0.7%)	2.2 (2.8%)	0.0 (0.0%)	63.8 (79.0%)	0.2 (0.2%)	7.7 (9.6%)	6.2 (7.7%)	0.9 (1.1%)	2.2 (2.8%)	77.6 (96.1%)
平成18年度	60.5	0.3 (0.6%)	2.8 (4.7%)	0.1 (0.2%)	52.6 (87.0%)	1.3 (2.1%)	1.8 (3.1%)	1.4 (2.4%)	0.7 (1.1%)	3.0 (5.0%)	56.8 (93.9%)
平成21年度	54.8	<0.1 (0.0%)	1.4 (2.5%)	0.0 (0.0%)	43.4 (79.2%)	3.2 (5.9%)	6.7 (12.3%)	<0.1 (0.0%)	0.7 (1.3%)	1.4 (2.5%)	52.7 (96.2%)

(単位:千人)

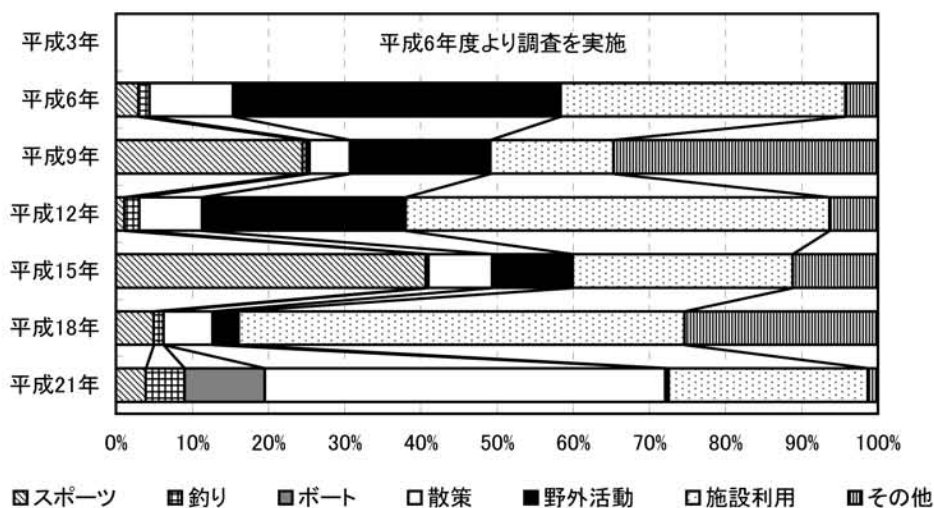
びりか
9. 美利河ダム

ダム諸元			
湖名	びりかこ	堤高	40.0m
	ピリカ湖	湛水面積	185ha
形式	重力式コンクリートダム・フィルダム複合ダム		総貯水量
使用目的	FNAP		18,000,000m ³

年間利用者数の推移(千人)



利用形態別利用率の推移



ダム湖及び周辺の利用状況

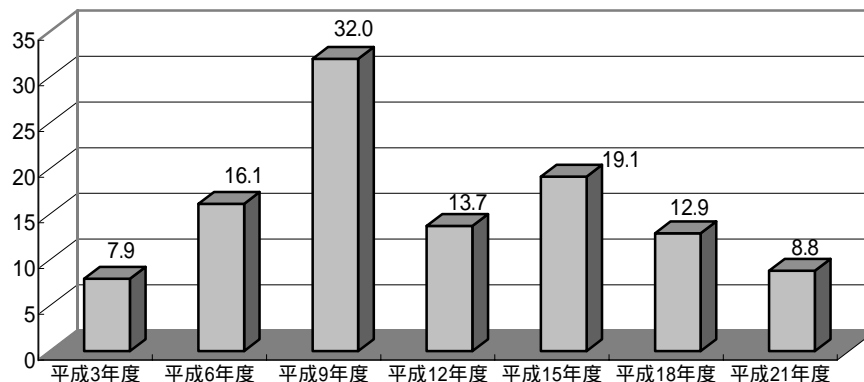
年度	総数	利用形態区分							利用場所別		
		スポーツ	釣り	ボート	散策	野外活動	施設利用	その他	ダム	湖面	湖畔
平成3年度	-	-	-	-	-	-	-	-	-	-	-
平成6年度	97.3	2.9 (2.9%)	1.4 (1.5%)	0.0 (0.0%)	10.7 (11.0%)	41.8 (43.0%)	36.4 (37.4%)	4.1 (4.2%)	3.6 (3.7%)	0.0 (0.0%)	93.8 (96.3%)
平成9年度	212.2	52.0 (24.5%)	1.3 (0.6%)	0.7 (0.3%)	11.3 (5.3%)	39.0 (18.4%)	34.4 (16.2%)	73.6 (34.7%)	0.3 (0.1%)	3.7 (1.7%)	208.3 (98.1%)
平成12年度	88.9	1.0 (1.1%)	1.7 (2.0%)	0.0 (0.0%)	7.3 (8.3%)	23.7 (26.7%)	49.5 (55.6%)	5.6 (6.3%)	4.9 (5.5%)	1.7 (2.0%)	82.2 (92.5%)
平成15年度	101.6	41.3 (40.6%)	0.4 (0.4%)	0.0 (0.0%)	8.5 (8.4%)	10.7 (10.6%)	29.4 (28.9%)	11.3 (11.2%)	5.2 (5.1%)	0.4 (0.4%)	96.1 (94.5%)
平成18年度	39.5	1.9 (4.9%)	0.5 (1.3%)	0.0 (0.0%)	2.5 (6.4%)	1.4 (3.4%)	23.1 (58.5%)	10.0 (25.3%)	4.3 (10.8%)	0.5 (1.3%)	34.7 (87.8%)
平成21年度	9.2	0.4 (3.9%)	0.5 (5.1%)	1.0 (10.5%)	4.9 (52.6%)	<0.1 (0.4%)	2.4 (26.2%)	0.1 (1.3%)	1.3 (14.0%)	1.4 (15.6%)	6.5 (70.4%)

(単位: 千人)

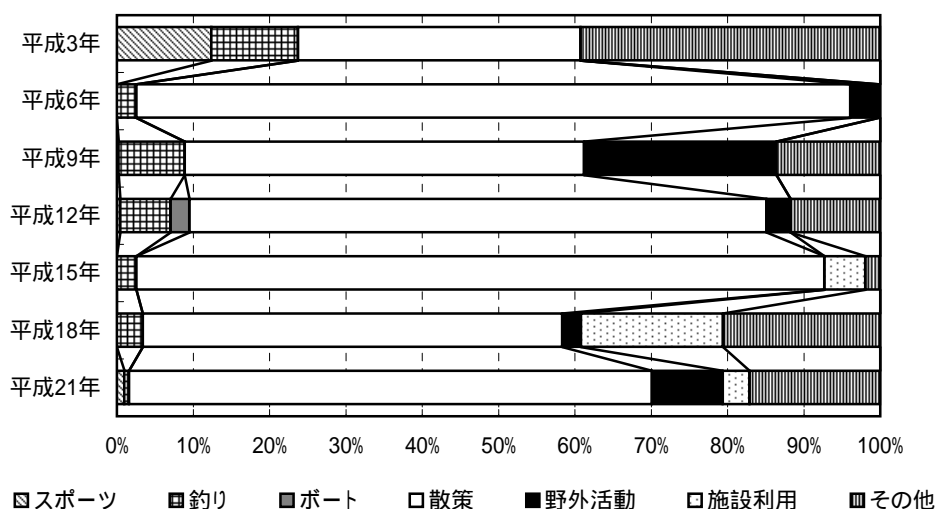
と ち
10. 十勝ダム

ダム諸元			
湖名	ひがしいせつこ	堤高	84.3m
	東大雪湖	湛水面積	420ha
形式	ロックフィルダム	総貯水量	112,000,000m3
使用目的	F P		

年間利用者数の推移(千人)



利用形態別利用率の推移



ダム湖及び周辺の利用状況

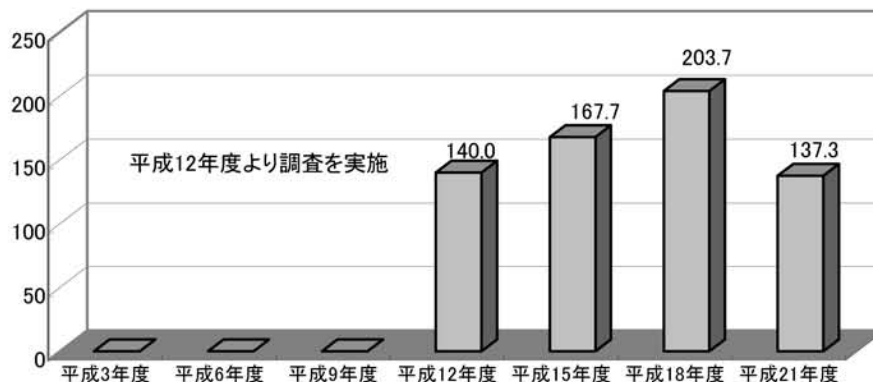
年度	総数	利用形態区分							利用場所別		
		スポーツ	釣り	ポート	散策	野外活動	施設利用	その他	ダム	湖面	湖畔
平成3年度	7.9	1.0 (12.4%)	0.9 (11.4%)	0.0 (0.0%)	2.9 (37.0%)	-	-	3.1 (39.2%)	3.5 (44.3%)	0.9 (11.4%)	3.5 (44.3%)
平成6年度	16.1	0.0 (0.0%)	0.4 (2.6%)	0.0 (0.0%)	15.0 (93.5%)	0.6 (3.7%)	0.0 (0.0%)	<0.1 (0.2%)	12.3 (76.7%)	0.4 (2.6%)	3.3 (20.7%)
平成9年度	32.0	<0.1 (0.2%)	2.8 (8.7%)	0.0 (0.0%)	16.7 (52.4%)	8.1 (25.2%)	0.0 (0.0%)	4.3 (13.6%)	11.0 (34.6%)	2.8 (8.7%)	18.1 (56.7%)
平成12年度	13.7	<0.1 (0.4%)	0.9 (6.6%)	0.3 (2.5%)	10.3 (75.6%)	0.4 (3.1%)	0.0 (0.0%)	1.6 (11.8%)	4.4 (32.4%)	1.2 (9.1%)	8.0 (58.5%)
平成15年度	19.1	0.0 (0.0%)	0.5 (2.6%)	0.0 (0.0%)	17.2 (90.2%)	0.0 (0.0%)	1.0 (5.4%)	0.4 (1.9%)	3.6 (18.7%)	0.4 (2.3%)	15.1 (79.0%)
平成18年度	12.9	0.0 (0.0%)	0.4 (3.4%)	0.0 (0.0%)	7.1 (54.9%)	0.3 (2.5%)	2.4 (18.6%)	2.7 (20.6%)	0.0 (0.0%)	0.5 (3.8%)	12.4 (96.2%)
平成21年度	8.8	<0.1 (1.0%)	<0.1 (0.6%)	0.0 (0.0%)	6.0 (68.5%)	0.8 (9.3%)	0.3 (3.5%)	1.5 (17.1%)	0.0 (0.0%)	<0.1 (0.6%)	8.7 (99.4%)

(単位: 千人)

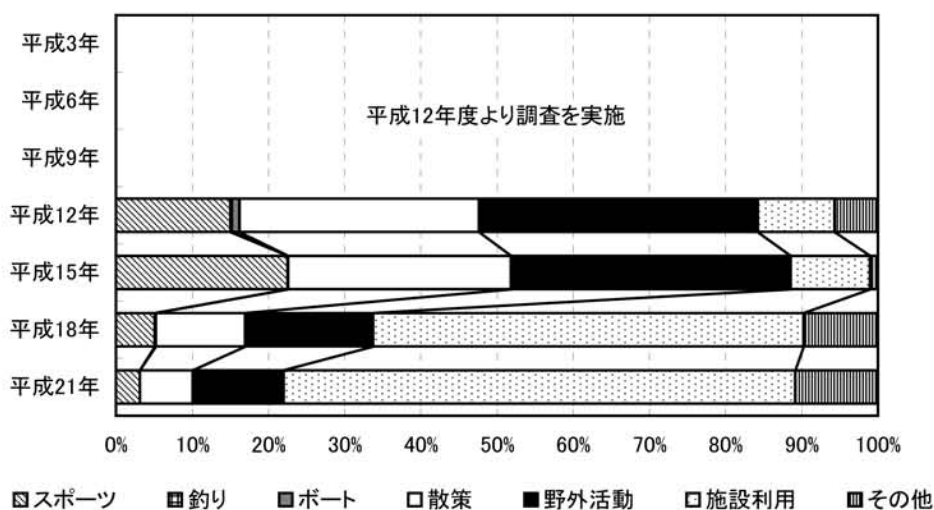
にぶたに
11. 二風谷ダム

ダム諸元			
湖名	にぶたにこ	堤高	32.0m
	にぶたに湖	湛水面積	430ha
形式	重力式コンクリートダム		総貯水量
使用目的	FNAPWI		31,500,000m3

年間利用者数の推移(千人)



利用形態別利用率の推移



ダム湖及び周辺の利用状況

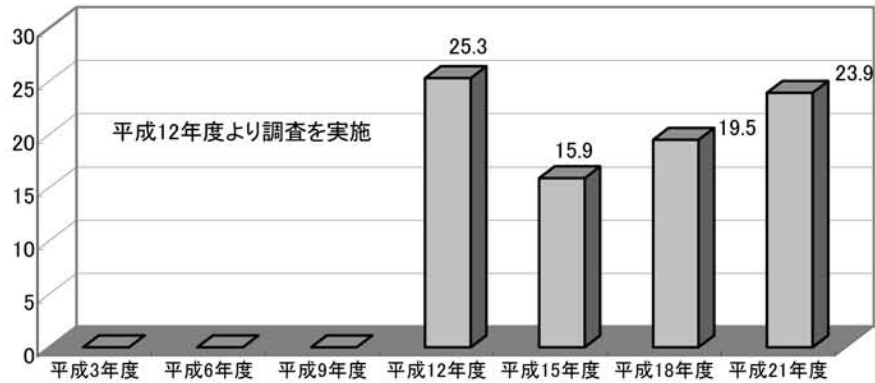
年度	総数	利用形態区分							利用場所別		
		スポーツ	釣り	ボート	散策	野外活動	施設利用	その他	ダム	湖面	湖畔
平成3年度	-	-	-	-	-	-	-	-	-	-	-
平成6年度	-	-	-	-	-	-	-	-	-	-	-
平成9年度	-	-	-	-	-	-	-	-	-	-	-
平成12年度	140.0	21.0 (15.0%)	0.3 (0.2%)	1.4 (1.0%)	44.1 (31.5%)	51.2 (36.6%)	14.2 (10.1%)	7.9 (5.6%)	10.5 (7.5%)	1.9 (1.4%)	127.6 (91.2%)
平成15年度	167.7	37.8 (22.5%)	<0.1 (0.0%)	<0.1 (0.0%)	49.1 (29.3%)	61.5 (36.7%)	17.5 (10.4%)	1.7 (1.0%)	43.6 (26.0%)	0.6 (0.4%)	123.5 (73.6%)
平成18年度	203.7	10.3 (5.1%)	0.1 (0.1%)	0.2 (0.1%)	23.9 (11.7%)	34.2 (16.8%)	115.1 (56.5%)	19.8 (9.7%)	10.3 (5.0%)	1.8 (0.9%)	191.6 (94.1%)
平成21年度	137.3	4.3 (3.2%)	0.0 (0.0%)	0.0 (0.0%)	9.5 (6.9%)	16.4 (11.9%)	92.2 (67.2%)	14.9 (10.8%)	2.1 (1.6%)	0.3 (0.2%)	134.9 (98.3%)

(単位:千人)

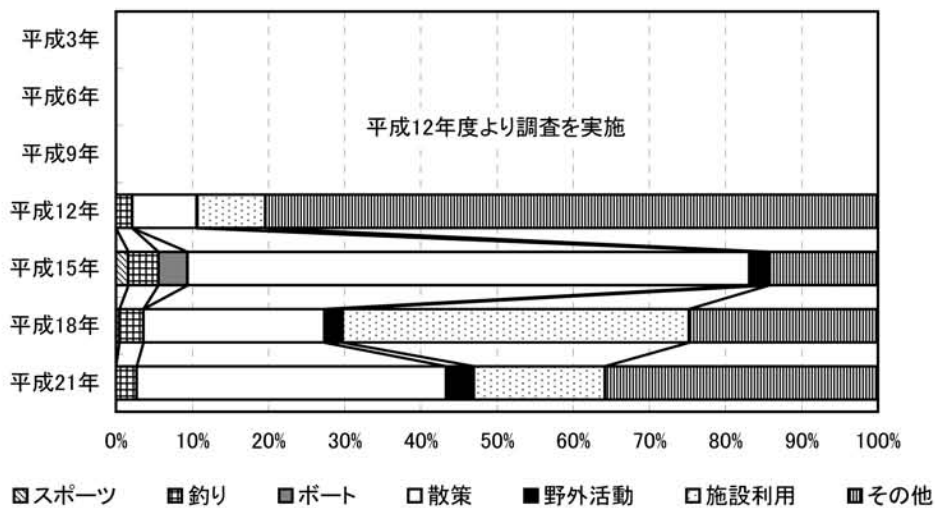
さつないがわ
12. 札内川ダム

ダム諸元			
湖名	とかちりゅうたんこ	堤高	114.0m
	とかちリュウタン湖	湛水面積	170ha
形式	重力式コンクリートダム	総貯水量	54,000,000m ³
使用目的	FNAPW		

年間利用者数の推移(千人)



利用形態別利用率の推移



ダム湖及び周辺の利用状況

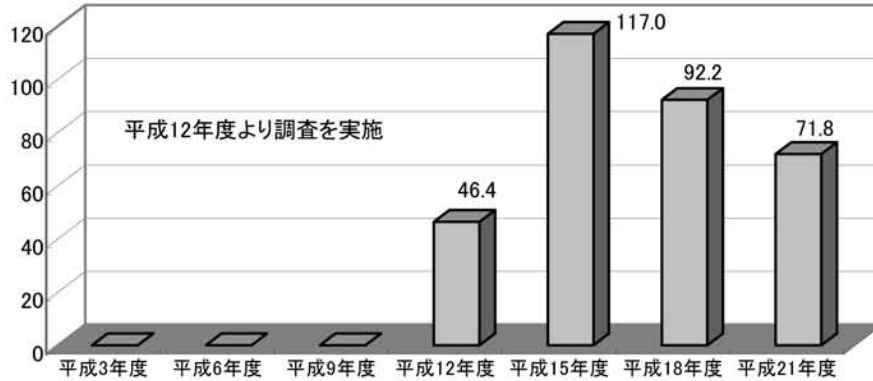
年度	総数	利用形態区分							利用場所別		
		スポーツ	釣り	ボート	散策	野外活動	施設利用	その他	ダム	湖面	湖畔
平成3年度	-	-	-	-	-	-	-	-	-	-	-
平成6年度	-	-	-	-	-	-	-	-	-	-	-
平成9年度	-	-	-	-	-	-	-	-	-	-	-
平成12年度	25.3	0.0 (0.0%)	0.5 (2.1%)	0.0 (0.0%)	2.1 (8.5%)	<0.1 (0.1%)	2.3 (8.9%)	20.3 (80.4%)	0.0 (0.0%)	0.5 (2.1%)	24.7 (97.9%)
平成15年度	15.9	0.3 (1.6%)	0.6 (4.0%)	0.6 (3.8%)	11.7 (73.8%)	0.4 (2.5%)	0.0 (0.0%)	2.3 (14.3%)	4.4 (27.5%)	1.5 (9.7%)	10.0 (62.8%)
平成18年度	19.5	<0.1 (0.4%)	0.6 (3.2%)	0.0 (0.0%)	4.7 (23.8%)	0.5 (2.4%)	8.9 (45.5%)	4.8 (24.8%)	9.3 (47.6%)	1.3 (6.4%)	9.0 (46.0%)
平成21年度	23.9	0.0 (0.0%)	0.7 (2.7%)	0.0 (0.0%)	9.7 (40.6%)	0.9 (3.6%)	4.1 (17.2%)	8.6 (35.8%)	9.5 (39.9%)	1.1 (4.7%)	13.2 (55.4%)

(単位:千人)

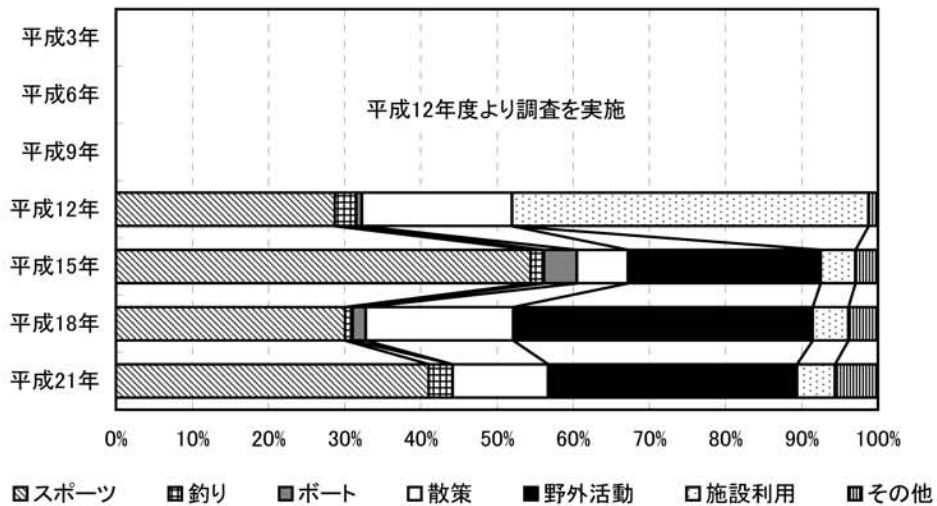
たきさと
13. 滝里ダム

ダム諸元			
湖名	たきさとこ	堤高	50.0m
	滝里湖	湛水面積	680ha
形式	重力式コンクリートダム	総貯水量	108,000,000m ³
使用目的	FNAWP		

年間利用者数の推移(千人)



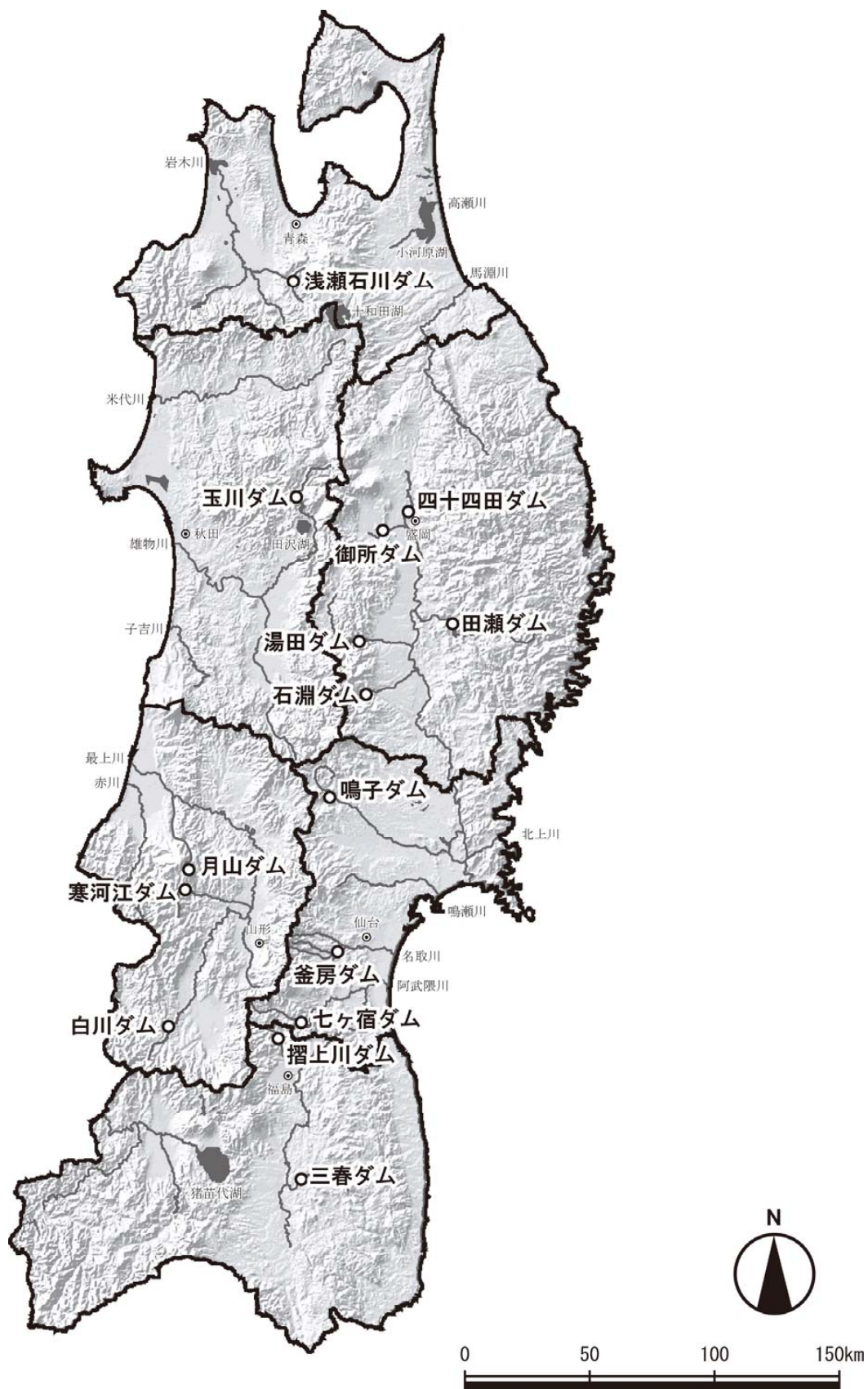
利用形態別利用率の推移



ダム湖及び周辺の利用状況

年度	総数	利用形態区分							利用場所別		
		スポーツ	釣り	ボート	散策	野外活動	施設利用	その他	ダム	湖面	湖畔
平成3年度	-	-	-	-	-	-	-	-	-	-	-
平成6年度	-	-	-	-	-	-	-	-	-	-	-
平成9年度	-	-	-	-	-	-	-	-	-	-	-
平成12年度	46.4	13.3 (28.7%)	1.3 (2.8%)	0.4 (0.8%)	9.1 (19.7%)	0.0 (0.0%)	21.7 (46.8%)	0.6 (1.2%)	3.2 (6.9%)	2.0 (4.4%)	41.2 (88.7%)
平成15年度	117.0	63.6 (54.4%)	2.1 (1.8%)	5.0 (4.3%)	7.9 (6.7%)	29.6 (25.3%)	5.3 (4.5%)	3.4 (2.9%)	0.8 (0.7%)	9.2 (7.9%)	107.0 (91.5%)
平成18年度	92.2	27.7 (30.1%)	1.0 (1.0%)	1.6 (1.7%)	17.9 (19.4%)	36.2 (39.3%)	4.3 (4.7%)	3.5 (3.8%)	2.2 (2.4%)	3.6 (3.9%)	86.4 (93.7%)
平成21年度	71.8	29.5 (41.1%)	2.2 (3.1%)	0.0 (0.0%)	9.0 (12.5%)	23.5 (32.7%)	3.6 (5.0%)	4.0 (5.6%)	1.5 (2.1%)	10.8 (15.0%)	59.6 (82.9%)

(単位:千人)

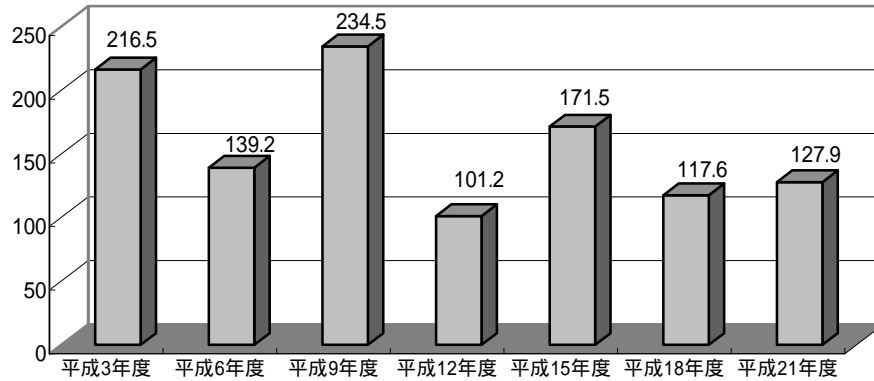


<石淵ダムは、平成 21 年度調査未実施。>

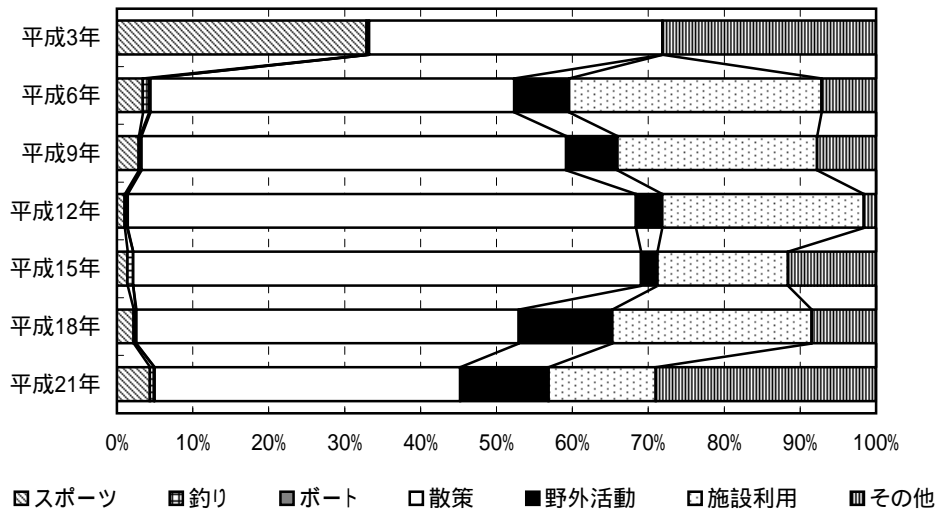
あ せいしがわ
14. 浅瀬石川ダム

ダム諸元			
湖名	にじのこ	堤高	91.0m
	虹の湖	湛水面積	220ha
形式	重力式コンクリートダム	総貯水量	53,100,000m3
使用目的	FNWP		

年間利用者数の推移(千人)



利用形態別利用率の推移



ダム湖及び周辺の利用状況

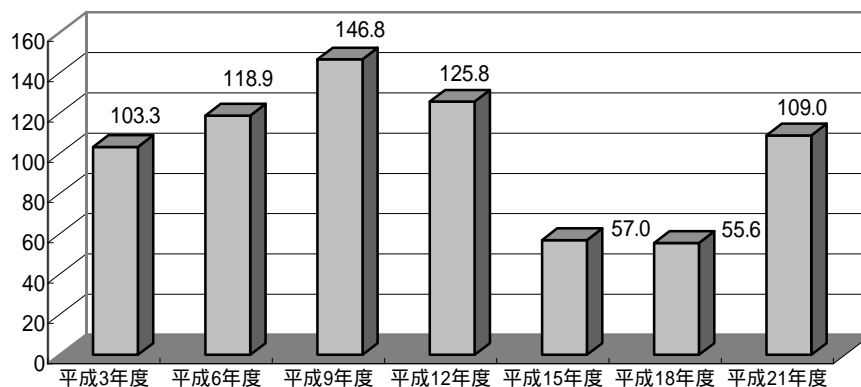
年度	総数	利用形態区分							利用場所別		
		スポーツ	釣り	ポート	散策	野外活動	施設利用	その他	ダム	湖面	湖畔
平成3年度	216.5	71.2 (32.9%)	0.7 (0.3%)	0.0 (0.0%)	83.7 (38.7%)	-	-	60.8 (28.1%)	2.5 (1.2%)	0.9 (0.4%)	213.0 (98.4%)
平成6年度	139.2	4.7 (3.4%)	1.2 (0.9%)	0.2 (0.2%)	66.7 (47.9%)	10.0 (7.2%)	46.3 (33.2%)	10.0 (7.2%)	17.5 (12.6%)	1.4 (1.0%)	120.3 (86.4%)
平成9年度	234.5	6.7 (2.9%)	0.4 (0.2%)	0.4 (0.2%)	131.2 (55.9%)	15.9 (6.8%)	61.7 (26.3%)	18.2 (7.7%)	29.1 (12.4%)	0.9 (0.4%)	204.4 (87.2%)
平成12年度	101.2	1.0 (1.0%)	0.4 (0.4%)	0.1 (0.1%)	67.7 (66.9%)	3.5 (3.4%)	26.9 (26.6%)	1.6 (1.6%)	2.3 (2.2%)	1.2 (1.2%)	97.7 (96.6%)
平成15年度	171.5	2.4 (1.4%)	1.3 (0.8%)	0.0 (0.0%)	114.7 (66.9%)	3.7 (2.1%)	29.6 (17.2%)	19.9 (11.6%)	5.4 (3.2%)	1.3 (0.8%)	164.7 (96.1%)
平成18年度	117.6	2.6 (2.2%)	0.3 (0.3%)	0.1 (0.1%)	59.2 (50.3%)	14.5 (12.3%)	30.9 (26.3%)	10.0 (8.5%)	1.7 (1.5%)	0.9 (0.7%)	115.0 (97.8%)
平成21年度	127.9	5.6 (4.3%)	0.7 (0.6%)	<0.1 (0.0%)	51.5 (40.3%)	14.9 (11.7%)	18.1 (14.1%)	37.1 (29.0%)	2.4 (1.9%)	1.4 (1.1%)	124.1 (97.0%)

(単位: 千人)

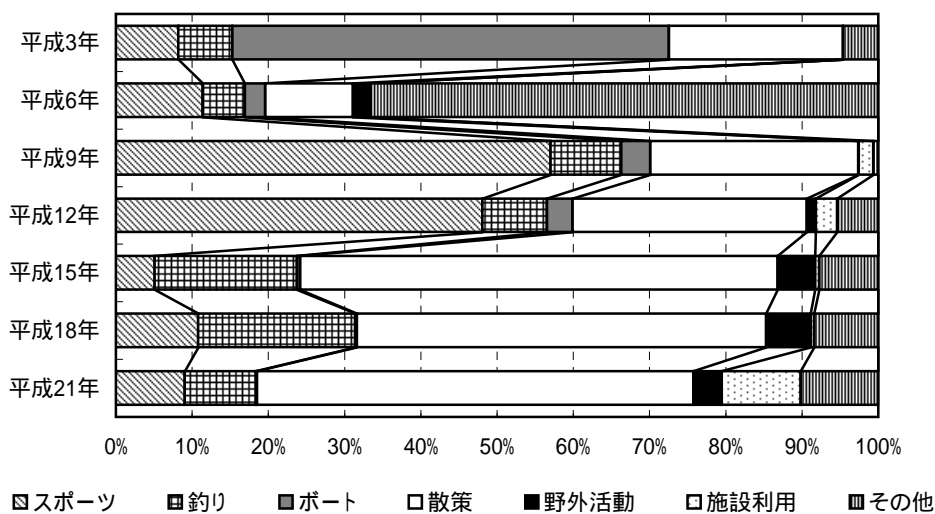
しじゅうしだ
15. 四十四田ダム

ダム諸元			
湖名	なんぶかたふじこ	堤高	50.0m
	南部片富士湖	湛水面積	390ha
形式	重力式コンクリートダム・フィルダム複合ダム	総貯水量	47,100,000m ³
使用目的	FP		

年間利用者数の推移(千人)



利用形態別利用率の推移



ダム湖及び周辺の利用状況

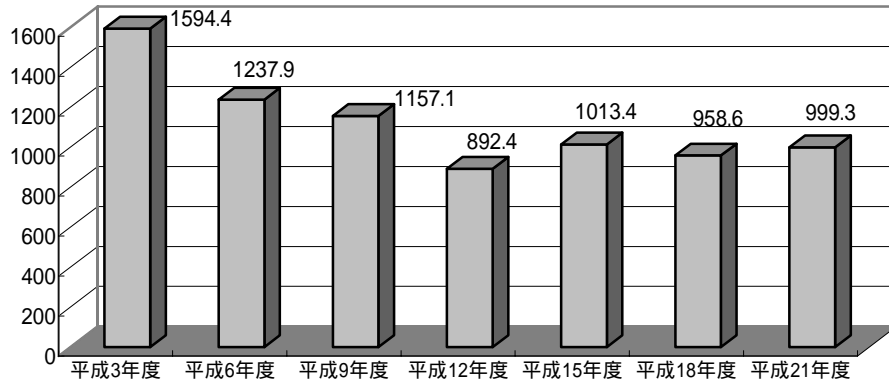
年度	総数	利用形態区分							利用場所別		
		スポーツ	釣り	ポート	散策	野外活動	施設利用	その他	ダム	湖面	湖畔
平成3年度	103.3	8.4 (8.2%)	7.4 (7.1%)	59.1 (57.3%)	23.6 (22.8%)	- -	- -	4.8 (4.6%)	15.8 (15.3%)	69.4 (67.2%)	18.0 (17.5%)
平成6年度	118.9	13.5 (11.4%)	6.6 (5.6%)	3.2 (2.7%)	13.7 (11.5%)	2.7 (2.3%)	0.0 (0.0%)	79.2 (66.6%)	20.7 (17.4%)	15.1 (12.7%)	83.1 (69.9%)
平成9年度	146.8	83.7 (57.0%)	13.6 (9.3%)	5.6 (3.8%)	40.1 (27.3%)	0.1 (0.1%)	2.8 (1.9%)	0.9 (0.6%)	116.7 (79.5%)	15.3 (10.4%)	14.8 (10.1%)
平成12年度	125.8	60.5 (48.1%)	10.7 (8.5%)	4.2 (3.3%)	38.7 (30.7%)	1.5 (1.2%)	3.5 (2.8%)	6.8 (5.4%)	81.2 (64.5%)	20.0 (15.9%)	24.6 (19.6%)
平成15年度	57.0	2.9 (5.1%)	10.6 (18.6%)	0.3 (0.5%)	35.7 (62.6%)	2.8 (4.9%)	0.3 (0.5%)	4.4 (7.7%)	19.9 (34.9%)	6.0 (10.5%)	31.1 (54.6%)
平成18年度	55.6	6.0 (10.8%)	11.5 (20.6%)	0.1 (0.2%)	29.9 (53.7%)	3.3 (5.9%)	0.2 (0.4%)	4.7 (8.4%)	19.2 (34.5%)	7.0 (12.6%)	29.4 (52.8%)
平成21年度	109.0	9.9 (9.0%)	10.2 (9.4%)	0.1 (0.1%)	62.5 (57.3%)	4.0 (3.7%)	11.3 (10.3%)	11.1 (10.2%)	42.1 (38.6%)	8.8 (8.1%)	58.1 (53.3%)

(単位: 千人)

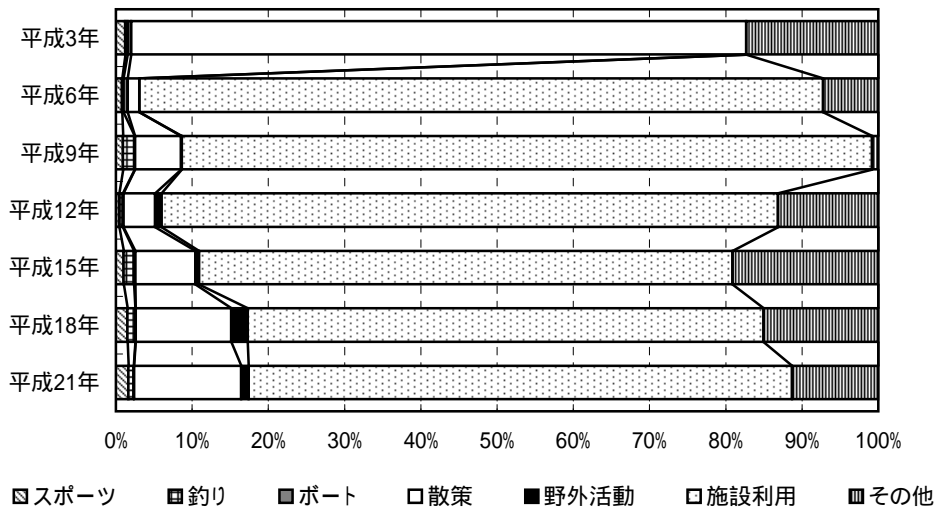
16. 御所ダム

ダム諸元			
湖名	ごしょこ	堤高	52.5m
	御所湖	湛水面積	640ha
形式	重力式コンクリートダム・フィルダム複合ダム	総貯水量	65,000,000m ³
使用目的	FNWP		

年間利用者数の推移(千人)



利用形態別利用率の推移



ダム湖及び周辺の利用状況

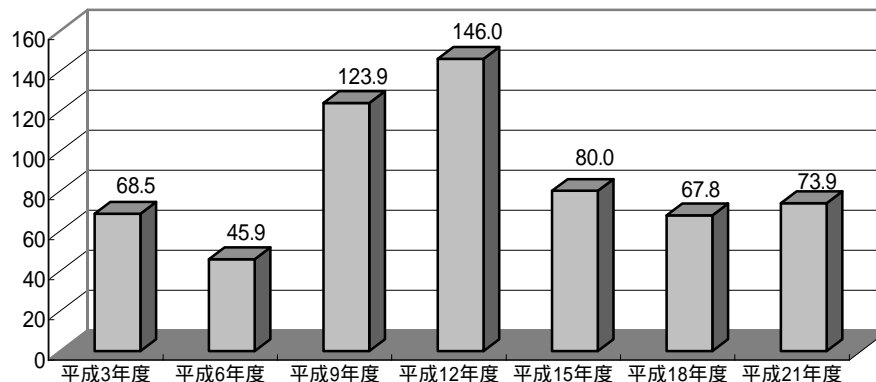
年度	総数	利用形態区分							利用場所別		
		スポーツ	釣り	ボート	散策	野外活動	施設利用	その他	ダム	湖面	湖畔
平成3年度	1594.4	19.4 (1.2%)	5.2 (0.3%)	7.7 (0.5%)	1286.0 (80.7%)	-	-	276.1 (17.3%)	5.5 (0.3%)	16.9 (1.1%)	1572.0 (98.6%)
平成6年度	1237.9	9.9 (0.8%)	2.8 (0.2%)	6.4 (0.5%)	19.1 (1.5%)	0.2 (0.0%)	1110.3 (89.7%)	89.2 (7.2%)	2.0 (0.2%)	20.9 (1.7%)	1215.0 (98.2%)
平成9年度	1157.1	10.7 (0.9%)	18.1 (1.6%)	0.5 (0.0%)	69.9 (6.0%)	0.8 (0.1%)	1047.9 (90.6%)	9.3 (0.8%)	4.0 (0.3%)	28.3 (2.4%)	1124.9 (97.2%)
平成12年度	892.4	3.7 (0.4%)	4.4 (0.5%)	1.0 (0.1%)	36.8 (4.1%)	7.5 (0.8%)	721.5 (80.8%)	117.4 (13.2%)	2.1 (0.2%)	6.9 (0.8%)	883.4 (99.0%)
平成15年度	1013.4	10.1 (1.0%)	14.3 (1.4%)	1.5 (0.2%)	80.0 (7.9%)	4.7 (0.5%)	709.4 (70.0%)	193.4 (19.1%)	4.4 (0.4%)	72.5 (7.2%)	936.5 (92.4%)
平成18年度	958.6	14.5 (1.5%)	10.1 (1.1%)	0.6 (0.1%)	120.1 (12.5%)	20.4 (2.1%)	648.8 (67.7%)	144.1 (15.0%)	5.6 (0.6%)	21.2 (2.2%)	931.9 (97.2%)
平成21年度	999.3	16.3 (1.6%)	7.3 (0.7%)	0.3 (0.0%)	140.5 (14.1%)	9.6 (1.0%)	712.5 (71.3%)	112.8 (11.3%)	10.1 (1.0%)	14.8 (1.5%)	974.4 (97.5%)

(単位:千人)

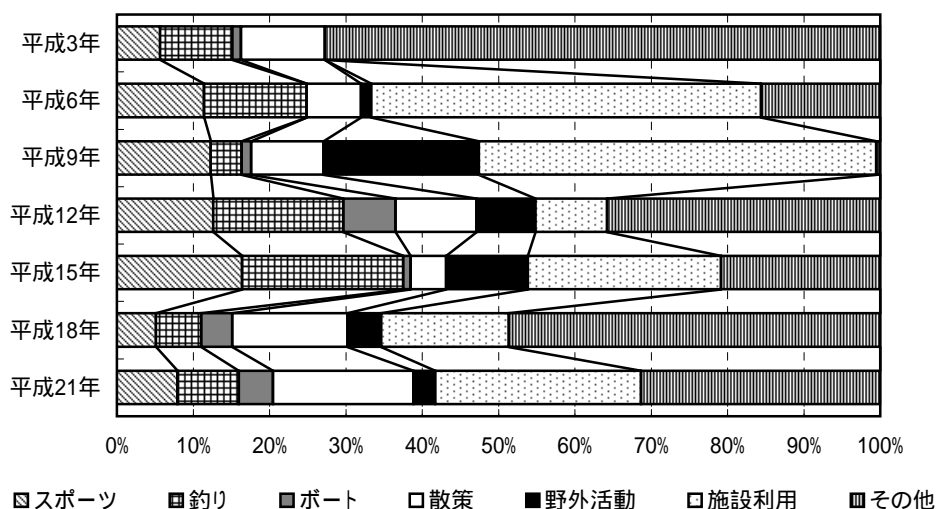
たせ
17. 田瀬ダム

ダム諸元			
湖名	たせこ	堤高	81.5m
	田瀬湖	湛水面積	600ha
形式	重力式コンクリートダム	総貯水量	146,500,000m3
使用目的	FAP		

年間利用者数の推移(千人)



利用形態別利用率の推移



ダム湖及び周辺の利用状況

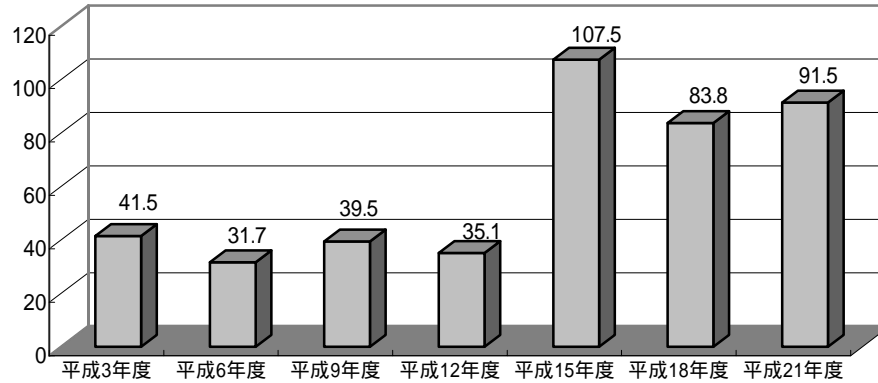
年度	総数	利用形態区分							利用場所別		
		スポーツ	釣り	ボート	散策	野外活動	施設利用	その他	ダム	湖面	湖畔
平成3年度	68.5	3.9 (5.6%)	6.5 (9.5%)	0.8 (1.1%)	7.5 (11.0%)	-	-	49.9 (72.7%)	1.8 (2.6%)	7.3 (10.7%)	59.4 (86.7%)
平成6年度	45.9	5.2 (11.4%)	6.2 (13.5%)	0.0 (0.0%)	3.3 (7.1%)	0.6 (1.4%)	23.4 (51.1%)	7.2 (15.6%)	0.1 (0.3%)	18.1 (39.5%)	27.6 (60.2%)
平成9年度	123.9	15.2 (12.3%)	5.1 (4.1%)	1.6 (1.3%)	11.7 (9.5%)	25.2 (20.3%)	64.5 (52.1%)	0.6 (0.5%)	0.7 (0.5%)	8.2 (6.6%)	115.0 (92.9%)
平成12年度	146.0	18.4 (12.6%)	24.9 (17.1%)	10.0 (6.8%)	15.5 (10.6%)	11.2 (7.7%)	13.7 (9.4%)	52.2 (35.8%)	10.9 (7.4%)	43.1 (29.5%)	92.1 (63.1%)
平成15年度	80.0	13.1 (16.4%)	16.9 (21.1%)	0.8 (1.0%)	3.7 (4.7%)	8.5 (10.7%)	20.3 (25.3%)	16.7 (20.8%)	0.5 (0.7%)	25.5 (31.8%)	54.0 (67.5%)
平成18年度	67.8	3.5 (5.1%)	4.0 (6.0%)	2.7 (4.0%)	10.3 (15.1%)	3.0 (4.4%)	11.3 (16.7%)	33.0 (48.7%)	1.3 (1.9%)	10.0 (14.7%)	56.5 (83.4%)
平成21年度	73.9	5.8 (7.9%)	6.0 (8.1%)	3.3 (4.4%)	13.6 (18.4%)	2.1 (2.9%)	19.9 (26.9%)	23.1 (31.3%)	0.9 (1.2%)	10.7 (14.4%)	62.4 (84.4%)

(単位: 千人)

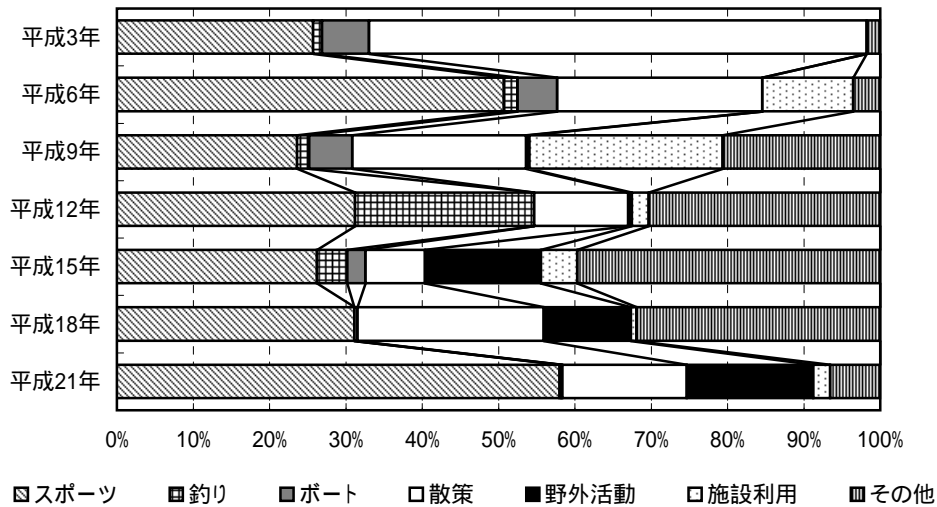
ゆだ
18. 湯田ダム

ダム諸元			
湖名	きんしゅうこ	堤高	89.5m
	錦秋湖	湛水面積	630ha
形式	重力式アーチダム	総貯水量	114,160,000m3
使用目的	FAP		

年間利用者数の推移(千人)



利用形態別利用率の推移



ダム湖及び周辺の利用状況

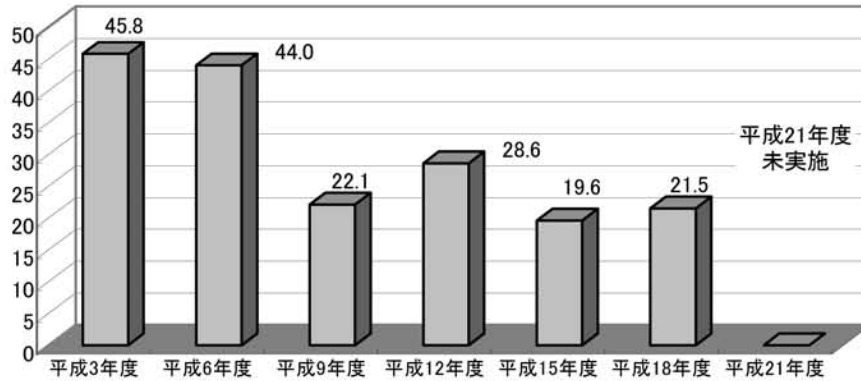
年度	総数	利用形態区分							利用場所別		
		スポーツ	釣り	ポート	散策	野外活動	施設利用	その他	ダム	湖面	湖畔
平成3年度	41.5	10.7 (25.7%)	0.5 (1.1%)	2.6 (6.2%)	27.0 (65.2%)	-	-	0.7 (1.8%)	5.5 (13.2%)	3.8 (9.1%)	32.2 (77.7%)
平成6年度	31.7	16.1 (50.7%)	0.6 (1.8%)	1.7 (5.2%)	8.5 (26.8%)	0.0 (0.0%)	3.8 (11.9%)	1.1 (3.5%)	2.5 (7.9%)	4.0 (12.6%)	25.2 (79.5%)
平成9年度	39.5	9.3 (23.6%)	0.6 (1.6%)	2.2 (5.7%)	9.0 (22.8%)	0.2 (0.4%)	10.0 (25.3%)	8.1 (20.6%)	7.8 (19.9%)	8.5 (21.6%)	23.1 (58.5%)
平成12年度	35.1	11.0 (31.2%)	8.2 (23.5%)	0.0 (0.0%)	4.3 (12.3%)	0.2 (0.5%)	0.8 (2.2%)	10.6 (30.3%)	0.3 (1.0%)	12.8 (36.5%)	21.9 (62.5%)
平成15年度	107.5	28.2 (26.2%)	4.3 (4.0%)	2.6 (2.4%)	8.4 (7.8%)	16.3 (15.2%)	5.2 (4.8%)	42.6 (39.6%)	5.8 (5.4%)	8.6 (8.0%)	93.1 (86.6%)
平成18年度	83.8	26.1 (31.1%)	0.0 (0.0%)	0.3 (0.4%)	20.5 (24.4%)	9.6 (11.4%)	0.6 (0.7%)	26.7 (31.9%)	15.6 (18.6%)	5.3 (6.3%)	63.0 (75.2%)
平成21年度	91.5	53.1 (58.0%)	0.2 (0.3%)	<0.1 (0.1%)	14.9 (16.3%)	15.2 (16.6%)	2.0 (2.2%)	6.0 (6.6%)	1.9 (2.1%)	3.6 (4.0%)	86.0 (93.9%)

(単位: 千人)

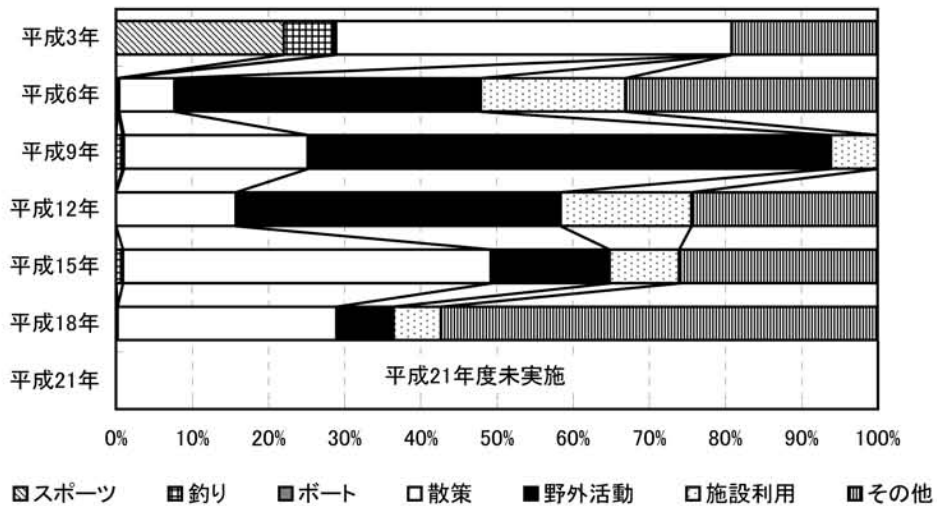
いしづち
19. 石淵ダム

ダム諸元			
湖名	いしづちこ	堤高	53.0m
	石淵湖	湛水面積	110ha
形式	ロックフィルダム	総貯水量	16,150,000m3
使用目的	FAP		

年間利用者数の推移(千人)



利用形態別利用率の推移



ダム湖及び周辺の利用状況

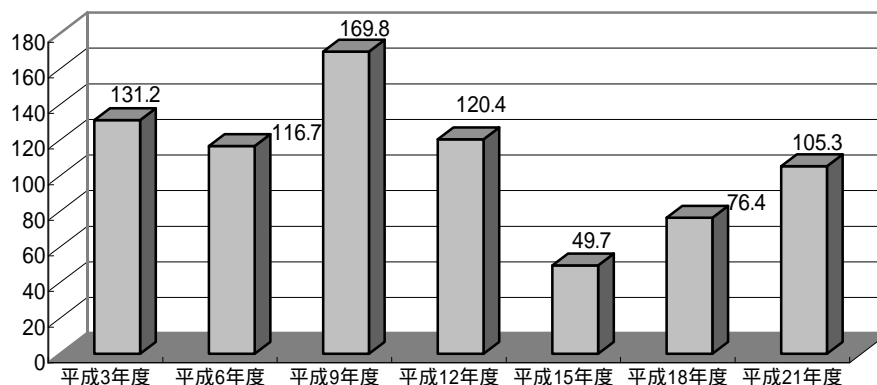
年度	総数	利用形態区分							利用場所別		
		スポーツ	釣り	ボート	散策	野外活動	施設利用	その他	ダム	湖面	湖畔
平成3年度	45.8	10.1 (22.0%)	3.0 (6.6%)	0.1 (0.3%)	23.8 (52.0%)	-	-	8.8 (19.1%)	17.7 (38.7%)	3.1 (6.9%)	25.0 (54.5%)
平成6年度	44.0	<0.1 (0.2%)	<0.1 (0.1%)	<0.1 (0.2%)	3.2 (7.3%)	17.7 (40.2%)	8.4 (19.0%)	14.6 (33.1%)	5.9 (13.5%)	0.1 (0.3%)	37.9 (86.3%)
平成9年度	22.1	0.0 (0.0%)	0.2 (0.8%)	<0.1 (0.2%)	5.3 (24.2%)	15.1 (68.7%)	1.3 (6.1%)	0.0 (0.0%)	2.1 (9.5%)	0.2 (1.0%)	19.7 (89.4%)
平成12年度	28.6	0.0 (0.0%)	0.0 (0.0%)	0.0 (0.0%)	4.5 (15.8%)	12.2 (42.6%)	4.9 (17.2%)	7.0 (24.4%)	5.3 (18.5%)	0.0 (0.0%)	23.3 (81.5%)
平成15年度	19.6	0.0 (0.0%)	0.2 (0.9%)	0.0 (0.0%)	9.5 (48.3%)	3.0 (15.6%)	1.8 (9.1%)	5.1 (26.1%)	8.4 (42.7%)	1.4 (6.9%)	9.9 (50.4%)
平成18年度	21.5	<0.1 (0.2%)	0.0 (0.0%)	0.0 (0.0%)	6.2 (28.8%)	1.6 (7.5%)	1.3 (6.2%)	12.3 (57.3%)	7.4 (34.4%)	<0.1 (0.2%)	14.0 (65.4%)
平成21年度	-	-	-	-	-	-	-	-	-	-	-

(単位:千人)

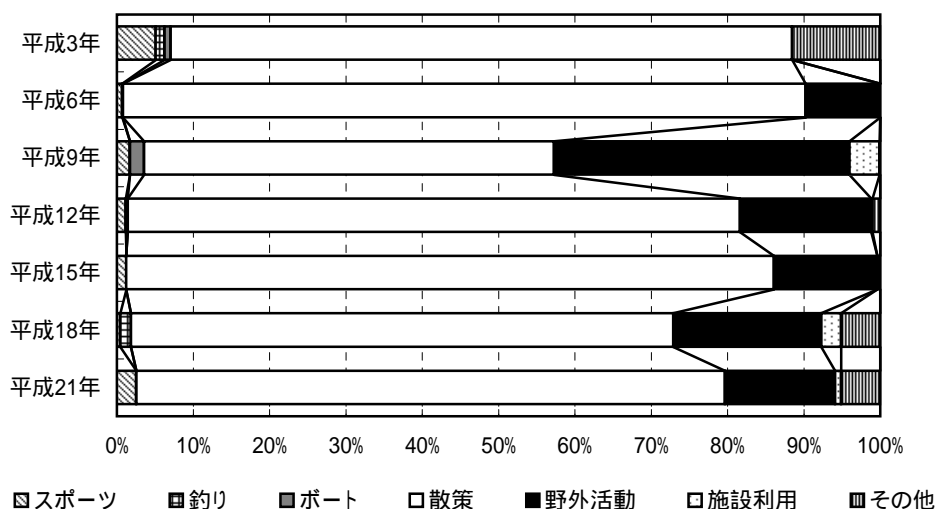
なるこ
20. 鳴子ダム

ダム諸元			
湖名	あらおこ	堤高	94.5m
	荒雄湖	湛水面積	210ha
形式	アーチダム	総貯水量	50,000,000m ³
使用目的	FNP		

年間利用者数の推移(千人)



利用形態別利用率の推移



ダム湖及び周辺の利用状況

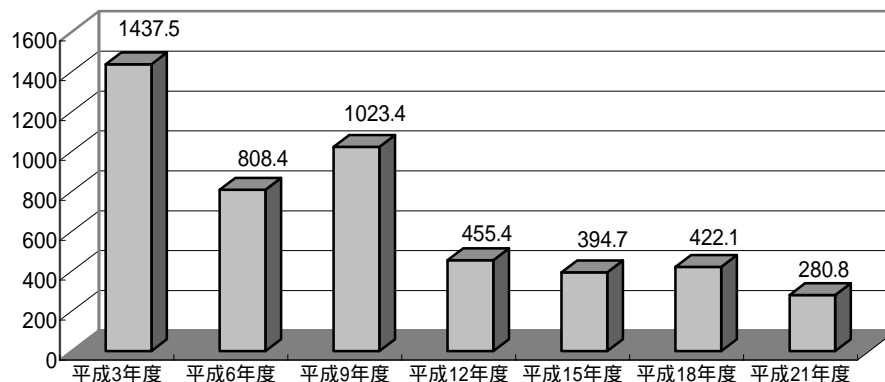
年度	総数	利用形態区分							利用場所別		
		スポーツ	釣り	ポート	散策	野外活動	施設利用	その他	ダム	湖面	湖畔
平成3年度	131.2	6.7 (5.1%)	1.5 (1.2%)	1.0 (0.8%)	106.8 (81.4%)	-	-	15.2 (11.6%)	51.9 (39.5%)	2.7 (2.0%)	76.6 (58.4%)
平成6年度	116.7	0.8 (0.7%)	0.2 (0.2%)	0.0 (0.0%)	104.3 (89.4%)	11.4 (9.8%)	0.0 (0.0%)	0.0 (0.0%)	78.3 (67.1%)	0.2 (0.2%)	38.2 (32.8%)
平成9年度	169.8	2.8 (1.7%)	<0.1 (0.1%)	3.2 (1.9%)	91.1 (53.7%)	65.8 (38.7%)	6.6 (3.9%)	0.2 (0.1%)	49.9 (29.4%)	<0.1 (0.1%)	119.7 (70.5%)
平成12年度	120.4	1.4 (1.1%)	0.4 (0.3%)	0.0 (0.0%)	96.5 (80.2%)	20.7 (17.2%)	0.2 (0.2%)	1.2 (1.0%)	61.4 (51.0%)	0.4 (0.3%)	58.6 (48.7%)
平成15年度	49.7	0.6 (1.2%)	0.0 (0.0%)	0.0 (0.0%)	42.2 (84.8%)	6.7 (13.5%)	0.0 (0.0%)	0.2 (0.4%)	27.1 (54.5%)	0.0 (0.0%)	22.6 (45.5%)
平成18年度	76.4	0.3 (0.4%)	1.1 (1.4%)	0.0 (0.0%)	54.3 (71.1%)	14.8 (19.4%)	2.0 (2.6%)	3.9 (5.1%)	40.6 (53.1%)	1.2 (1.6%)	34.7 (45.4%)
平成21年度	105.3	2.7 (2.5%)	<0.1 (0.0%)	0.0 (0.0%)	81.2 (77.1%)	15.2 (14.4%)	0.8 (0.8%)	5.4 (5.1%)	74.9 (71.1%)	<0.1 (0.1%)	30.4 (28.8%)

(単位: 千人)

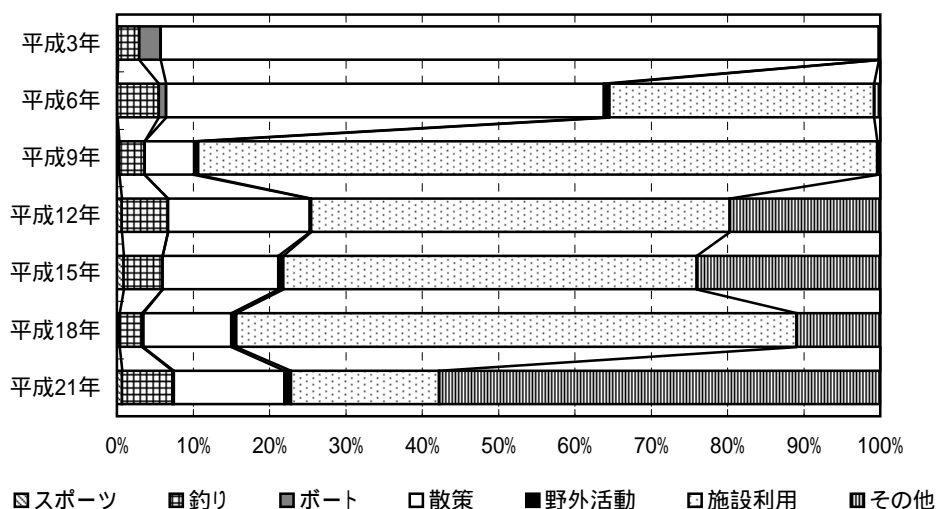
かまふさ
21. 釜房ダム

ダム諸元			
湖名	かまふさこ	堤高	45.5m
	釜房湖	湛水面積	390ha
形式	重力式コンクリートダム	総貯水量	45,300,000m3
使用目的	FNWIP		

年間利用者数の推移(千人)



利用形態別利用率の推移



ダム湖及び周辺の利用状況

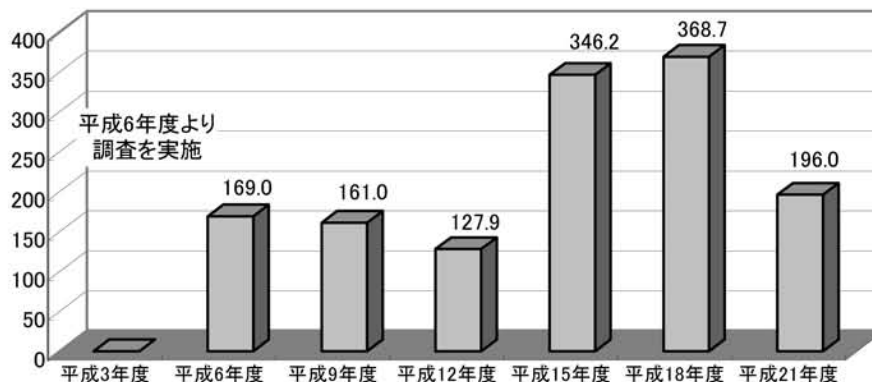
年度	総数	利用形態区分							利用場所別		
		スポーツ	釣り	ポート	散策	野外活動	施設利用	その他	ダム	湖面	湖畔
平成3年度	1437.5	1.7 (0.1%)	40.5 (2.8%)	40.5 (2.8%)	1352.4 (94.1%)	-	-	2.3 (0.2%)	1.5 (0.1%)	81.8 (5.7%)	1354.1 (94.2%)
平成6年度	808.4	0.4 (0.1%)	43.9 (5.4%)	7.8 (1.0%)	463.8 (57.4%)	5.9 (0.7%)	280.2 (34.7%)	6.4 (0.8%)	14.2 (1.8%)	42.2 (5.2%)	752.0 (93.0%)
平成9年度	1023.4	3.1 (0.3%)	34.4 (3.4%)	0.0 (0.0%)	66.4 (6.5%)	4.9 (0.5%)	910.8 (89.0%)	3.9 (0.4%)	0.0 (0.0%)	34.7 (3.4%)	988.7 (96.6%)
平成12年度	455.4	2.9 (0.6%)	27.6 (6.1%)	0.0 (0.0%)	84.6 (18.6%)	0.7 (0.2%)	249.8 (54.9%)	89.7 (19.7%)	14.1 (3.1%)	28.1 (6.2%)	413.2 (90.7%)
平成15年度	394.7	3.5 (0.9%)	20.2 (5.1%)	0.0 (0.0%)	59.9 (15.2%)	2.5 (0.6%)	213.8 (54.2%)	94.8 (24.0%)	12.3 (3.1%)	12.4 (3.2%)	369.9 (93.7%)
平成18年度	422.1	1.5 (0.3%)	12.5 (3.0%)	0.8 (0.2%)	48.6 (11.5%)	2.7 (0.6%)	310.0 (73.4%)	46.1 (10.9%)	7.2 (1.7%)	12.9 (3.1%)	402.0 (95.2%)
平成21年度	280.8	1.8 (0.7%)	18.6 (6.6%)	0.5 (0.2%)	40.7 (14.5%)	2.4 (0.9%)	54.5 (19.4%)	162.2 (57.8%)	13.4 (4.8%)	11.8 (4.2%)	255.5 (91.0%)

(単位: 千人)

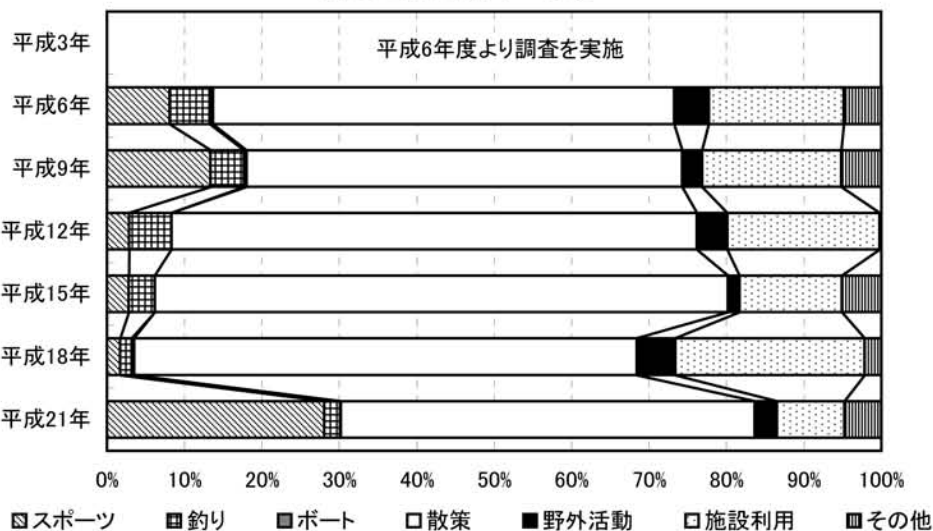
しちかしゆく
22. 七ヶ宿ダム

ダム諸元			
湖名	しちかしゆくこ	堤高	90.0m
	七ヶ宿湖	湛水面積	410ha
形式	ロックフィルダム	総貯水量	109,000,000m ³
使用目的	FNAWI		

年間利用者数の推移(千人)



利用形態別利用率の推移



ダム湖及び周辺の利用状況

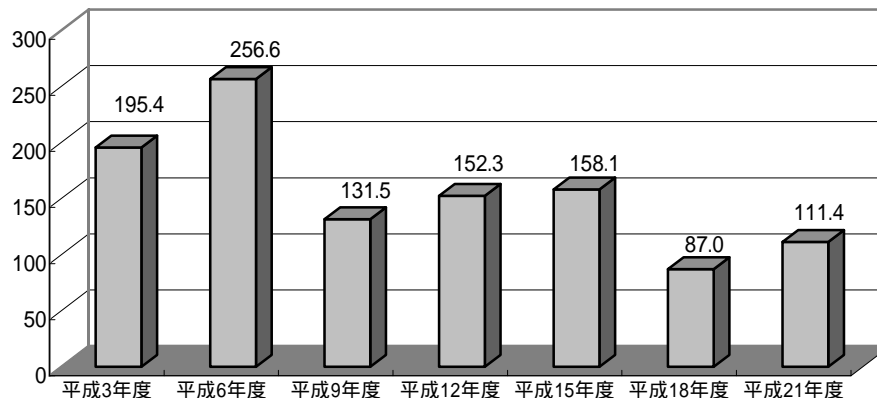
年度	総数	利用形態区分							利用場所別		
		スポーツ	釣り	ボート	散歩	野外活動	施設利用	その他	ダム	湖面	湖畔
平成3年度	-	-	-	-	-	-	-	-	-	-	-
平成6年度	169.0	13.7 (8.1%)	8.9 (5.3%)	0.6 (0.3%)	100.7 (59.6%)	7.5 (4.4%)	29.5 (17.5%)	8.2 (4.8%)	4.5 (2.6%)	9.6 (5.7%)	154.9 (91.7%)
平成9年度	161.0	21.5 (13.4%)	7.0 (4.3%)	0.6 (0.4%)	90.6 (56.3%)	4.1 (2.6%)	29.0 (18.0%)	8.3 (5.1%)	0.6 (0.4%)	10.4 (6.5%)	150.0 (93.2%)
平成12年度	127.9	3.6 (2.8%)	7.0 (5.5%)	0.0 (0.0%)	86.8 (67.9%)	5.0 (3.9%)	25.2 (19.7%)	0.3 (0.2%)	1.5 (1.1%)	7.3 (5.7%)	119.1 (93.1%)
平成15年度	346.2	9.8 (2.8%)	11.7 (3.4%)	0.0 (0.0%)	256.2 (74.0%)	5.1 (1.5%)	45.9 (13.3%)	17.6 (5.1%)	4.3 (1.2%)	12.3 (3.5%)	329.7 (95.2%)
平成18年度	368.7	6.2 (1.7%)	5.6 (1.5%)	1.1 (0.3%)	239.5 (65.0%)	18.1 (4.9%)	90.2 (24.5%)	8.0 (2.2%)	0.1 (0.0%)	7.1 (1.9%)	361.4 (98.0%)
平成21年度	196.0	55.0 (28.0%)	4.1 (2.1%)	0.2 (0.1%)	104.8 (53.5%)	5.6 (2.9%)	17.2 (8.8%)	9.3 (4.7%)	0.6 (0.3%)	4.2 (2.1%)	191.3 (97.6%)

(単位: 千人)

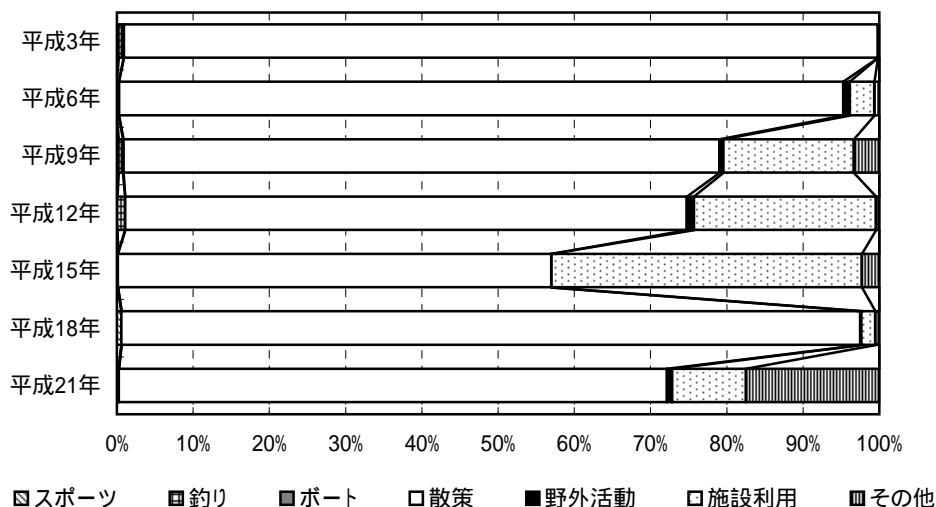
たまたがわ
23. 玉川ダム

ダム諸元			
湖名	ほうせんこ	堤高	100.0m
	宝仙湖	湛水面積	830ha
形式	重力式コンクリートダム	総貯水量	254,000,000m3
使用目的	FNAWIP		

年間利用者数の推移(千人)



利用形態別利用率の推移



ダム湖及び周辺の利用状況

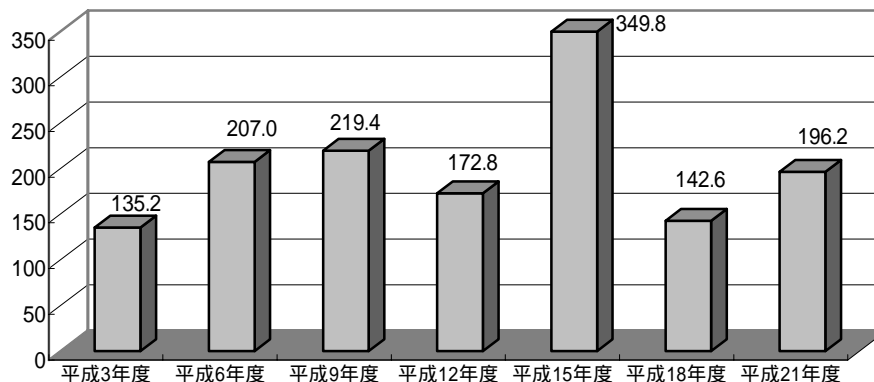
年度	総数	利用形態区分							利用場所別		
		スポーツ	釣り	ポート	散策	野外活動	施設利用	その他	ダム	湖面	湖畔
平成3年度	195.4	0.4 (0.2%)	1.3 (0.7%)	<0.1 (0.0%)	193.3 (98.9%)	-	-	0.3 (0.2%)	41.6 (21.3%)	1.4 (0.7%)	152.5 (78.0%)
平成6年度	256.6	0.0 (0.0%)	0.7 (0.3%)	<0.1 (0.0%)	243.8 (95.0%)	2.2 (0.8%)	8.3 (3.2%)	1.6 (0.6%)	61.1 (23.8%)	0.8 (0.3%)	194.7 (75.9%)
平成9年度	131.5	0.2 (0.2%)	0.8 (0.6%)	<0.1 (0.1%)	102.8 (78.2%)	0.7 (0.5%)	22.5 (17.1%)	4.4 (3.3%)	18.3 (13.9%)	3.5 (2.6%)	109.7 (83.5%)
平成12年度	152.3	<0.1 (0.1%)	1.6 (1.0%)	0.0 (0.0%)	112.2 (73.7%)	1.4 (0.9%)	36.4 (23.9%)	0.6 (0.4%)	23.6 (15.5%)	1.6 (1.0%)	127.1 (83.4%)
平成15年度	158.1	0.2 (0.1%)	0.0 (0.0%)	0.0 (0.0%)	89.9 (56.9%)	0.0 (0.0%)	64.4 (40.7%)	3.6 (2.3%)	27.4 (17.4%)	0.0 (0.0%)	130.6 (82.6%)
平成18年度	87.0	0.5 (0.6%)	0.0 (0.0%)	0.0 (0.0%)	84.3 (97.0%)	<0.1 (0.1%)	1.6 (1.8%)	0.4 (0.5%)	11.1 (12.8%)	0.0 (0.0%)	75.9 (87.2%)
平成21年度	111.4	0.3 (0.2%)	<0.1 (0.0%)	0.0 (0.0%)	80.1 (71.9%)	0.8 (0.7%)	10.8 (9.7%)	19.4 (17.5%)	28.5 (25.6%)	<0.1 (0.1%)	82.8 (74.3%)

(単位: 千人)

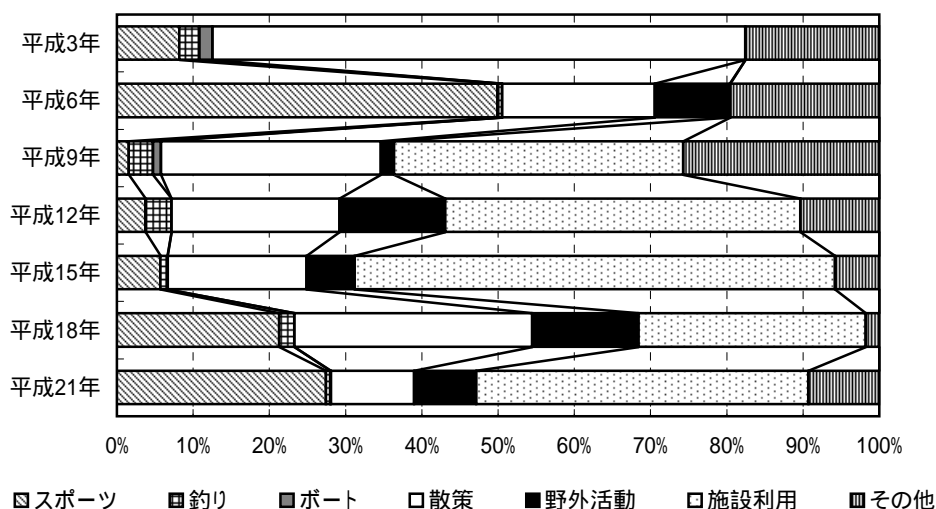
しらかわ
24. 白川ダム

ダム諸元			
湖名	しらかわこ	堤高	66.0m
	白川湖	湛水面積	270ha
形式	ロックフィルダム	総貯水量	50,000,000m ³
使用目的	FNAIP		

年間利用者数の推移(千人)



利用形態別利用率の推移



ダム湖及び周辺の利用状況

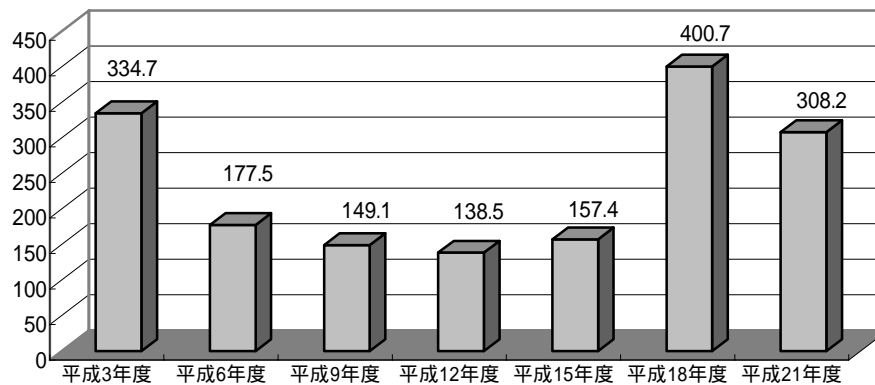
年度	総数	利用形態区分							利用場所別		
		スポーツ	釣り	ボート	散策	野外活動	施設利用	その他	ダム	湖面	湖畔
平成3年度	135.2	11.1 (8.2%)	3.6 (2.6%)	2.3 (1.7%)	94.5 (69.9%)	-	-	23.7 (17.5%)	44.3 (32.8%)	6.3 (4.6%)	84.7 (62.6%)
平成6年度	207.0	103.3 (49.9%)	1.3 (0.6%)	0.0 (0.0%)	41.4 (20.0%)	20.4 (9.9%)	0.1 (0.1%)	40.4 (19.5%)	35.3 (17.0%)	7.8 (3.8%)	163.9 (79.2%)
平成9年度	219.4	3.5 (1.6%)	6.9 (3.2%)	2.3 (1.1%)	63.2 (28.8%)	3.8 (1.7%)	83.2 (37.9%)	56.4 (25.7%)	32.9 (15.0%)	13.5 (6.2%)	172.9 (78.8%)
平成12年度	172.8	6.5 (3.8%)	5.9 (3.4%)	0.0 (0.0%)	38.1 (22.0%)	23.9 (13.8%)	80.6 (46.6%)	17.9 (10.3%)	19.0 (11.0%)	10.7 (6.2%)	143.1 (82.8%)
平成15年度	349.8	19.9 (5.7%)	3.3 (0.9%)	0.2 (0.1%)	63.7 (18.2%)	22.0 (6.3%)	220.4 (63.0%)	20.2 (5.8%)	24.3 (6.9%)	7.2 (2.1%)	318.3 (91.0%)
平成18年度	142.6	30.4 (21.3%)	2.9 (2.0%)	0.0 (0.0%)	44.4 (31.2%)	19.9 (13.9%)	42.5 (29.8%)	2.5 (1.7%)	21.3 (15.0%)	2.9 (2.0%)	118.4 (83.0%)
平成21年度	196.2	53.8 (27.4%)	1.1 (0.6%)	0.2 (0.1%)	21.3 (10.9%)	16.0 (8.2%)	85.5 (43.6%)	18.2 (9.3%)	15.9 (8.1%)	3.8 (2.0%)	176.5 (90.0%)

(単位: 千人)

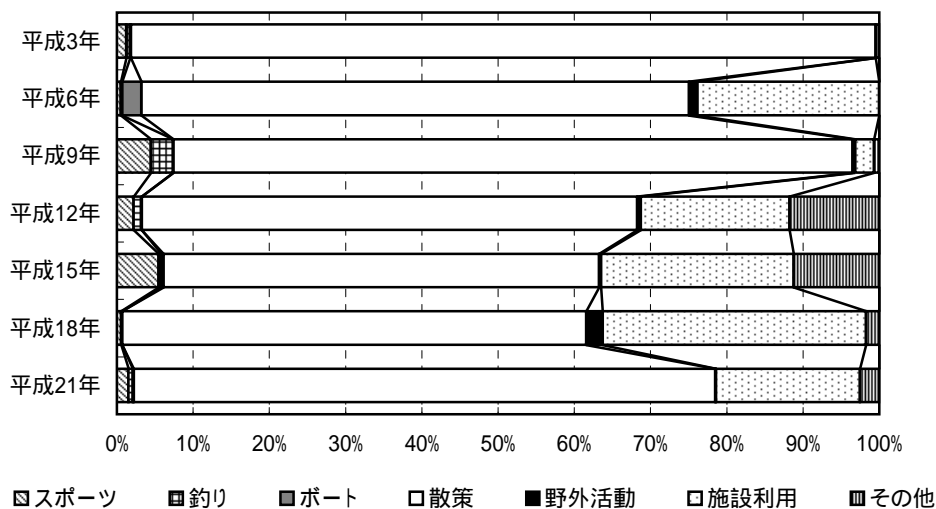
さがえ
25. 寒河江ダム

ダム諸元			
湖名	がっさんこ	堤高	112.0m
	月山湖	湛水面積	340ha
形式	ロックフィルダム	総貯水量	109,000,000m ³
使用目的	FNAWP		

年間利用者数の推移(千人)



利用形態別利用率の推移



ダム湖及び周辺の利用状況

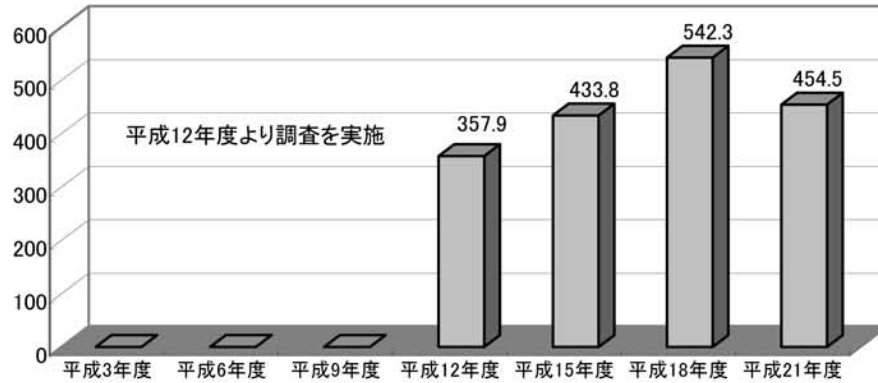
年度	総数	利用形態区分							利用場所別		
		スポーツ	釣り	ボート	散策	野外活動	施設利用	その他	ダム	湖面	湖畔
平成3年度	334.7	4.1 (1.2%)	1.8 (0.5%)	0.2 (0.1%)	327.1 (97.7%)	-	-	1.5 (0.5%)	84.4 (25.2%)	5.3 (1.6%)	245.0 (73.2%)
平成6年度	177.5	0.9 (0.5%)	0.4 (0.2%)	4.5 (2.5%)	127.5 (71.8%)	1.9 (1.1%)	42.3 (23.8%)	0.0 (0.0%)	0.1 (0.1%)	4.8 (2.7%)	172.5 (97.2%)
平成9年度	149.1	6.7 (4.5%)	4.4 (2.9%)	<0.1 (0.0%)	132.8 (89.1%)	0.5 (0.4%)	3.7 (2.5%)	1.0 (0.7%)	0.0 (0.0%)	10.7 (7.2%)	138.4 (92.8%)
平成12年度	138.5	3.0 (2.2%)	1.5 (1.1%)	0.0 (0.0%)	90.0 (65.0%)	0.6 (0.5%)	27.0 (19.5%)	16.3 (11.8%)	17.0 (12.3%)	3.6 (2.6%)	117.9 (85.1%)
平成15年度	157.4	8.6 (5.5%)	0.6 (0.4%)	0.5 (0.3%)	89.9 (57.1%)	0.4 (0.3%)	39.8 (25.3%)	17.7 (11.2%)	7.6 (4.8%)	9.1 (5.8%)	140.7 (89.4%)
平成18年度	400.7	2.2 (0.5%)	0.6 (0.2%)	<0.1 (0.0%)	243.9 (60.9%)	8.6 (2.1%)	138.5 (34.6%)	6.9 (1.7%)	33.7 (8.4%)	2.4 (0.6%)	364.6 (91.0%)
平成21年度	308.2	4.7 (1.5%)	1.9 (0.6%)	0.4 (0.1%)	235.1 (76.3%)	0.2 (0.1%)	58.3 (18.9%)	7.7 (2.5%)	22.8 (7.4%)	6.3 (2.1%)	279.1 (90.6%)

(単位: 千人)

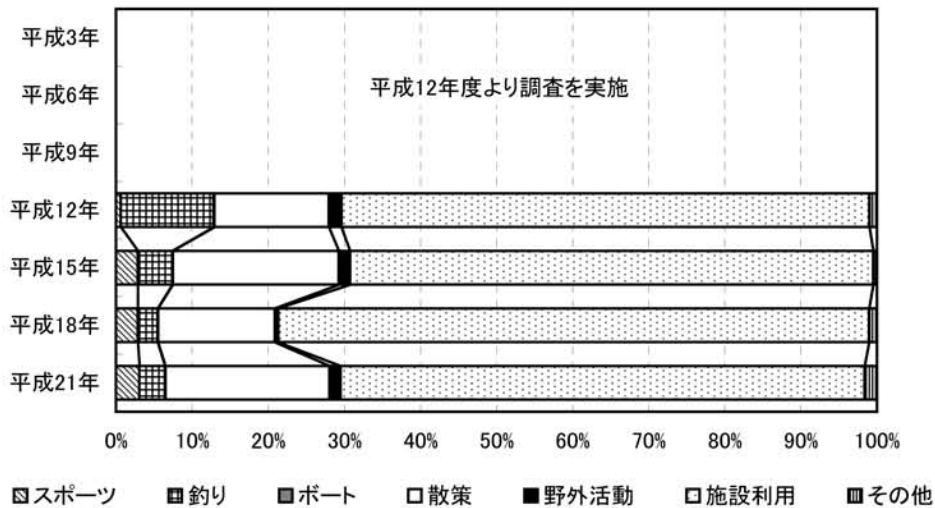
みはる
26. 三春ダム

ダム諸元			
湖名	さくらこ	堤高	65.0m
	さくら湖	湛水面積	290ha
形式	重力式コンクリートダム	総貯水量	42,800,000m3
使用目的	FNAWI		

年間利用者数の推移(千人)



利用形態別利用率の推移



ダム湖及び周辺の利用状況

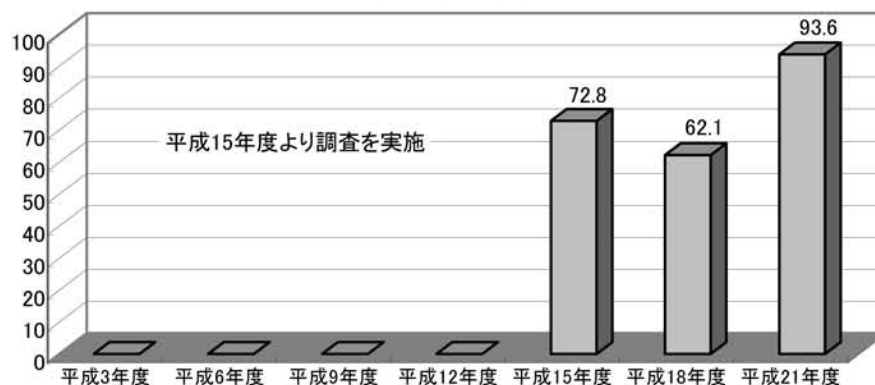
年度	総数	利用形態区分							利用場所別		
		スポーツ	釣り	ボート	散策	野外活動	施設利用	その他	ダム	湖面	湖畔
平成3年度	-	-	-	-	-	-	-	-	-	-	-
平成6年度	-	-	-	-	-	-	-	-	-	-	-
平成9年度	-	-	-	-	-	-	-	-	-	-	-
平成12年度	357.9	2.2 (0.6%)	43.8 (12.2%)	0.2 (0.1%)	54.0 (15.1%)	5.8 (1.6%)	248.5 (69.4%)	3.4 (1.0%)	47.2 (13.2%)	44.2 (12.3%)	266.6 (74.5%)
平成15年度	433.8	12.3 (2.8%)	20.0 (4.6%)	0.2 (0.0%)	94.6 (21.8%)	6.4 (1.5%)	298.3 (68.8%)	2.0 (0.5%)	50.6 (11.7%)	21.3 (4.9%)	361.9 (83.4%)
平成18年度	542.3	15.5 (2.9%)	14.4 (2.7%)	0.2 (0.0%)	83.4 (15.4%)	2.2 (0.4%)	421.3 (77.7%)	5.4 (1.0%)	57.0 (10.5%)	15.0 (2.8%)	470.4 (86.7%)
平成21年度	454.5	13.9 (3.1%)	15.5 (3.4%)	0.2 (0.0%)	98.2 (21.6%)	6.4 (1.4%)	313.2 (68.9%)	7.2 (1.6%)	75.7 (16.6%)	16.5 (3.6%)	362.3 (79.7%)

(単位:千人)

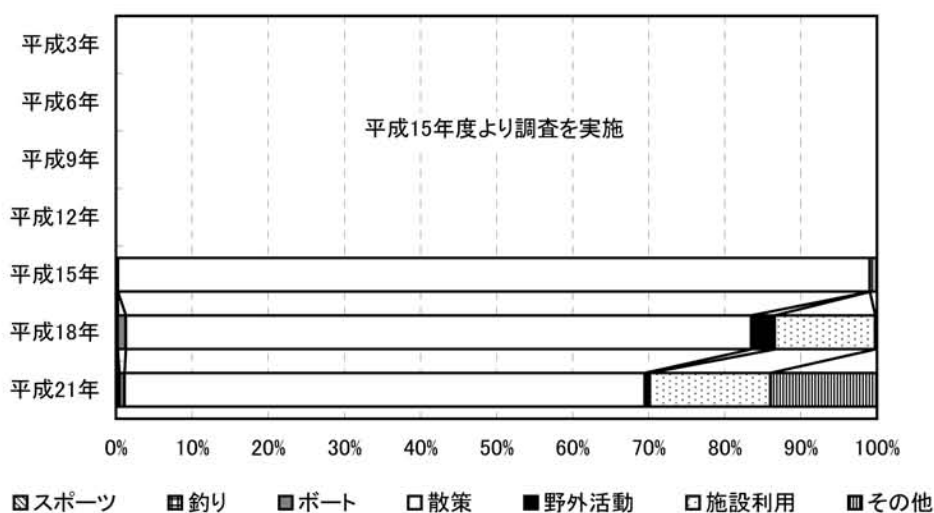
がっさん
27. 月山ダム

ダム諸元			
湖名	あさひがっさんこ	堤高	123.0m
	あさひ月山湖	湛水面積	180ha
形式	重力式コンクリートダム	総貯水量	65,000,000m3
使用目的	FNWP		

年間利用者数の推移(千人)



利用形態別利用率の推移



ダム湖及び周辺の利用状況

年度	総数	利用形態区分							利用場所別		
		スポーツ	釣り	ボート	散策	野外活動	施設利用	その他	ダム	湖面	湖畔
平成3年度	-	-	-	-	-	-	-	-	-	-	-
平成6年度	-	-	-	-	-	-	-	-	-	-	-
平成9年度	-	-	-	-	-	-	-	-	-	-	-
平成12年度	-	-	-	-	-	-	-	-	-	-	-
平成15年度	72.8	0.1 (0.2%)	<0.1 (0.1%)	0.0 (0.0%)	71.9 (98.8%)	0.0 (0.0%)	0.0 (0.0%)	0.7 (0.9%)	8.2 (11.3%)	<0.1 (0.1%)	64.5 (88.6%)
平成18年度	62.1	0.1 (0.2%)	0.0 (0.0%)	0.7 (1.1%)	51.0 (82.2%)	1.9 (3.1%)	8.2 (13.2%)	0.1 (0.2%)	8.8 (14.2%)	0.7 (1.1%)	52.6 (84.7%)
平成21年度	93.6	0.3 (0.3%)	0.1 (0.1%)	0.6 (0.7%)	64.0 (68.4%)	0.6 (0.6%)	14.9 (15.9%)	13.1 (14.0%)	20.7 (22.2%)	0.7 (0.8%)	72.1 (77.1%)

(単位:千人)

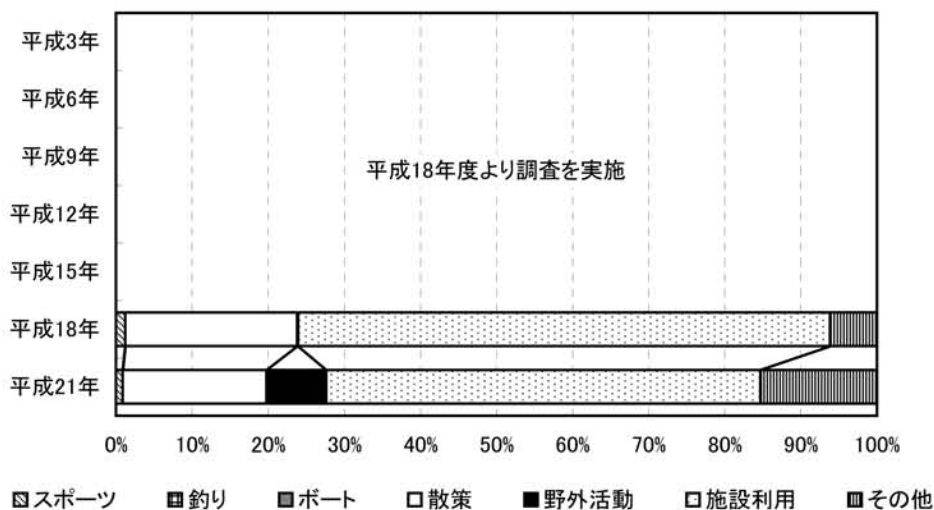
すりがみがわ
28. 摺上川ダム

ダム諸元			
湖名	もにわっこ	堤高	105.0m
	茂庭っ湖	湛水面積	460ha
形式	ロックフィルダム	総貯水量	153,000,000m ³
使用目的	FNAWIP		

年間利用者数の推移(千人)



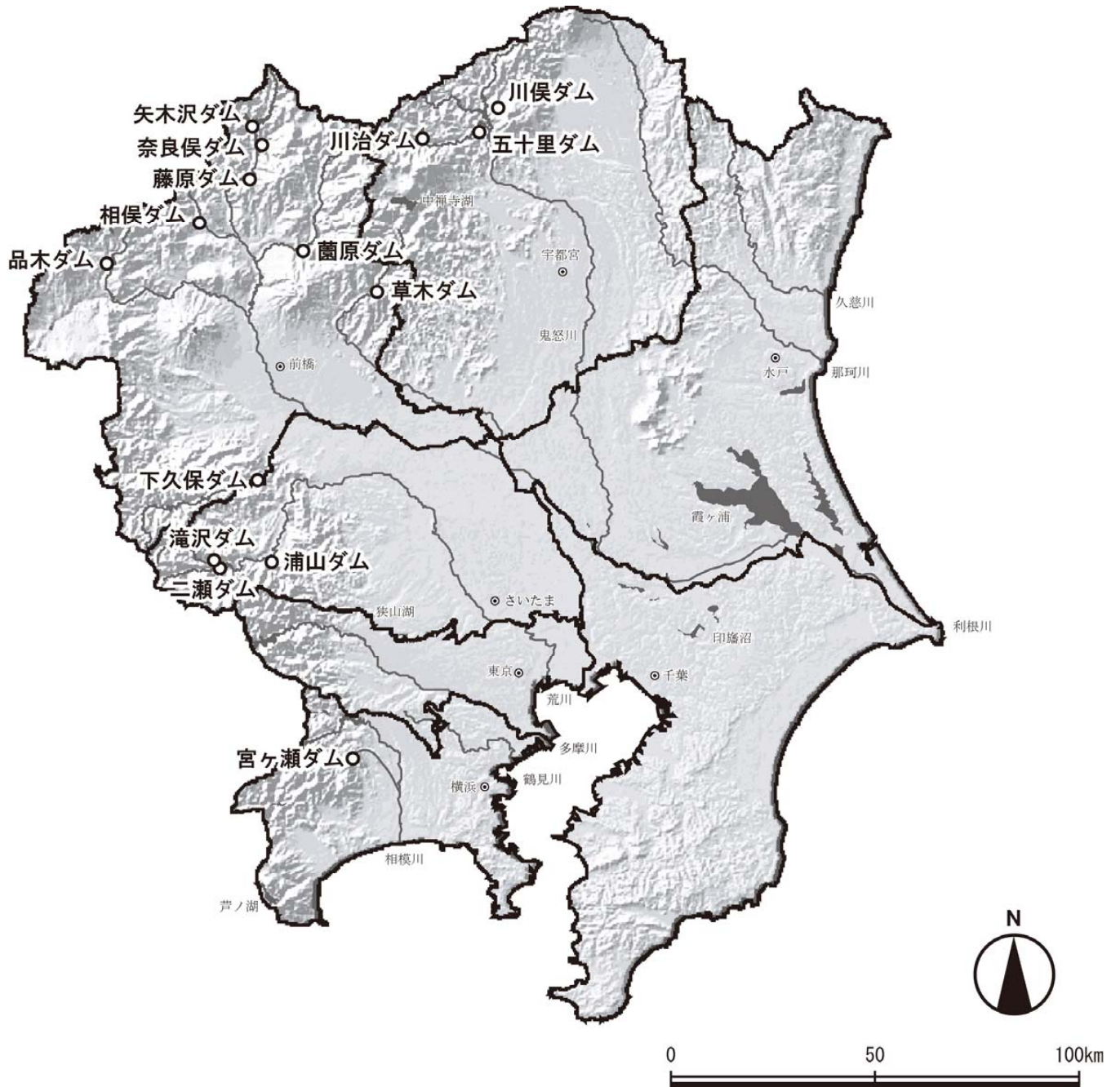
利用形態別利用率の推移



ダム湖及び周辺の利用状況

年度	総数	利用形態区分							利用場所別		
		スポーツ	釣り	ボート	散策	野外活動	施設利用	その他	ダム	湖面	湖畔
平成3年度	-	-	-	-	-	-	-	-	-	-	-
平成6年度	-	-	-	-	-	-	-	-	-	-	-
平成9年度	-	-	-	-	-	-	-	-	-	-	-
平成12年度	-	-	-	-	-	-	-	-	-	-	-
平成15年度	-	-	-	-	-	-	-	-	-	-	-
平成18年度	189.1	2.3 (1.2%)	0.0 (0.0%)	0.0 (0.0%)	42.7 (22.6%)	0.2 (0.1%)	132.2 (69.9%)	11.6 (6.1%)	92.7 (49.0%)	<0.1 (0.0%)	96.3 (50.9%)
平成21年度	301.2	2.6 (0.9%)	<0.1 (0.0%)	0.0 (0.0%)	57.0 (18.9%)	23.6 (7.8%)	172.0 (57.1%)	46.0 (15.3%)	130.9 (43.5%)	0.1 (0.0%)	170.2 (56.5%)

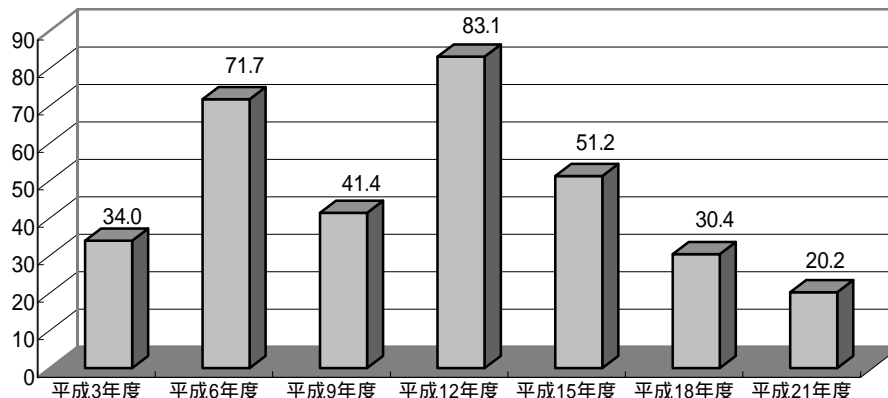
(単位:千人)



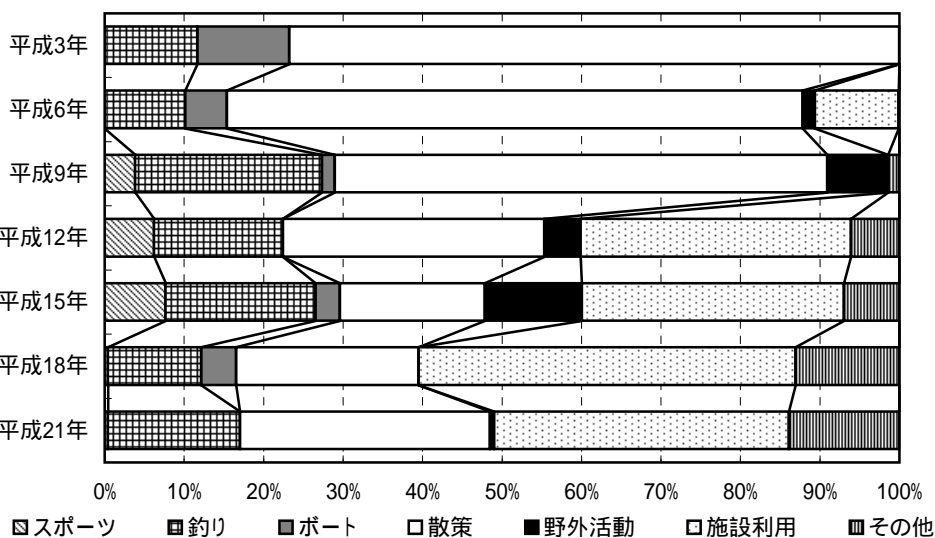
やぎさわ
29. 矢木沢ダム

ダム諸元			
湖名	おくとねこ	堤高	131.0m
	奥利根湖	湛水面積	510ha
形式	アーチダム	総貯水量	204,300,000m ³
使用目的	FNAWP		

年間利用者数の推移(千人)



利用形態別利用率の推移



ダム湖及び周辺の利用状況

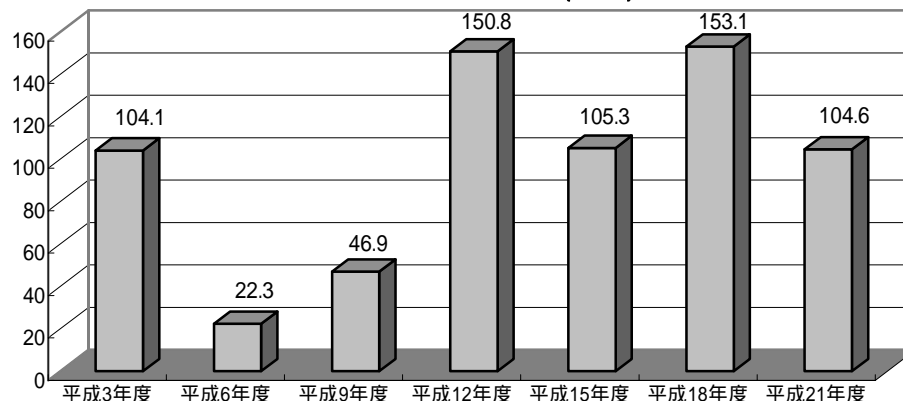
年度	総数	利用形態区分							利用場所別		
		スポーツ	釣り	ポート	散策	野外活動	施設利用	その他	ダム	湖面	湖畔
平成3年度	34.0	0.0 (0.0%)	4.0 (11.7%)	3.9 (11.6%)	26.1 (76.8%)	-	-	0.0 (0.0%)	26.1 (76.8%)	7.9 (23.2%)	0.0 (0.0%)
平成6年度	71.7	0.0 (0.0%)	7.3 (10.2%)	3.8 (5.2%)	51.9 (72.4%)	1.1 (1.5%)	7.6 (10.6%)	<0.1 (0.1%)	37.0 (51.7%)	11.0 (15.4%)	23.6 (32.9%)
平成9年度	41.4	1.6 (3.8%)	9.7 (23.5%)	0.7 (1.6%)	25.6 (62.0%)	3.2 (7.6%)	0.0 (0.0%)	0.6 (1.4%)	14.7 (35.5%)	12.6 (30.4%)	14.1 (34.2%)
平成12年度	83.1	5.2 (6.2%)	13.5 (16.2%)	0.0 (0.0%)	27.3 (32.9%)	3.8 (4.6%)	28.3 (34.0%)	5.0 (6.1%)	36.4 (43.9%)	15.3 (18.4%)	31.3 (37.7%)
平成15年度	51.2	3.9 (7.6%)	9.7 (18.9%)	1.6 (3.1%)	9.3 (18.2%)	6.2 (12.2%)	16.9 (33.0%)	3.6 (7.0%)	8.5 (16.6%)	16.4 (32.1%)	26.3 (51.3%)
平成18年度	30.4	0.1 (0.4%)	3.6 (11.8%)	1.3 (4.4%)	7.0 (23.0%)	0.0 (0.0%)	14.4 (47.4%)	4.0 (13.1%)	7.5 (24.8%)	8.4 (27.6%)	14.5 (47.6%)
平成21年度	20.2	<0.1 (0.4%)	3.4 (16.6%)	0.0 (0.0%)	6.3 (31.4%)	0.1 (0.5%)	7.5 (37.1%)	2.8 (13.9%)	5.6 (27.9%)	6.1 (30.0%)	8.5 (42.1%)

(単位:千人)

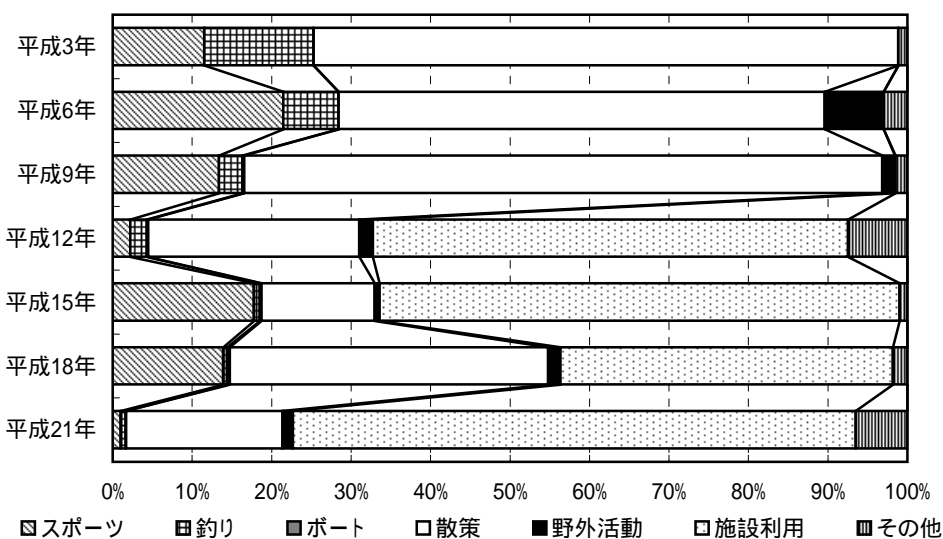
ふじわら
30. 藤原ダム

ダム諸元			
湖名	ふじわらこ	堤高	95.0m
	藤原湖	湛水面積	169ha
形式	重力式コンクリートダム	総貯水量	52,490,000m ³
使用目的	FNP		

年間利用者数の推移(千人)



利用形態別利用率の推移



ダム湖及び周辺の利用状況

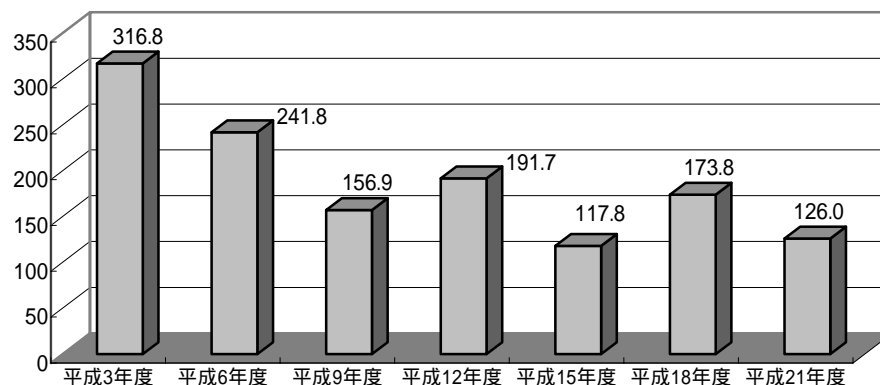
年度	総数	利用形態区分							利用場所別		
		スポーツ	釣り	ボート	散策	野外活動	施設利用	その他	ダム	湖面	湖畔
平成3年度	104.1	12.0 (11.5%)	14.3 (13.8%)	0.0 (0.0%)	76.6 (73.6%)	-	-	1.2 (1.1%)	12.1 (11.7%)	14.3 (13.8%)	77.7 (74.6%)
平成6年度	22.3	4.8 (21.5%)	1.6 (7.0%)	0.0 (0.0%)	13.6 (61.2%)	1.7 (7.4%)	0.0 (0.0%)	0.7 (3.0%)	8.4 (37.6%)	1.6 (7.2%)	12.3 (55.1%)
平成9年度	46.9	6.3 (13.4%)	1.4 (3.0%)	<0.1 (0.2%)	37.7 (80.3%)	0.7 (1.6%)	<0.1 (0.1%)	0.7 (1.5%)	12.0 (25.6%)	2.4 (5.1%)	32.5 (69.3%)
平成12年度	150.8	3.4 (2.2%)	3.2 (2.1%)	0.2 (0.1%)	40.1 (26.6%)	2.5 (1.7%)	90.2 (59.8%)	11.3 (7.5%)	11.0 (7.3%)	5.2 (3.4%)	134.6 (89.3%)
平成15年度	105.3	18.7 (17.8%)	0.8 (0.8%)	0.2 (0.2%)	15.0 (14.3%)	0.6 (0.6%)	68.9 (65.5%)	1.0 (1.0%)	7.6 (7.2%)	1.9 (1.8%)	95.8 (91.0%)
平成18年度	153.1	21.3 (13.9%)	0.8 (0.5%)	0.5 (0.3%)	61.3 (40.0%)	2.3 (1.5%)	64.1 (41.9%)	2.8 (1.8%)	38.3 (25.0%)	2.6 (1.7%)	112.2 (73.3%)
平成21年度	104.6	1.1 (1.0%)	0.7 (0.6%)	<0.1 (0.0%)	20.6 (19.7%)	1.3 (1.3%)	74.1 (70.9%)	6.8 (6.5%)	15.1 (14.5%)	1.0 (1.0%)	88.5 (84.6%)

(単位:千人)

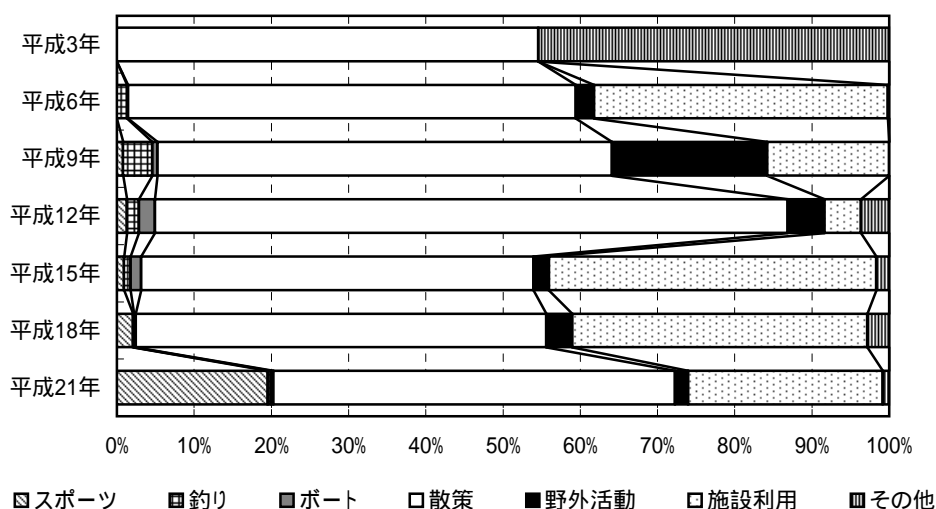
ならまた
31. 奈良俣ダム

ダム諸元			
湖名	ならまたこ	堤高	158.0m
	ならまた湖	湛水面積	200ha
形式	ロックフィルダム	総貯水量	90,000,000m3
使用目的	FNAWIP		

年間利用者数の推移(千人)



利用形態別利用率の推移



ダム湖及び周辺の利用状況

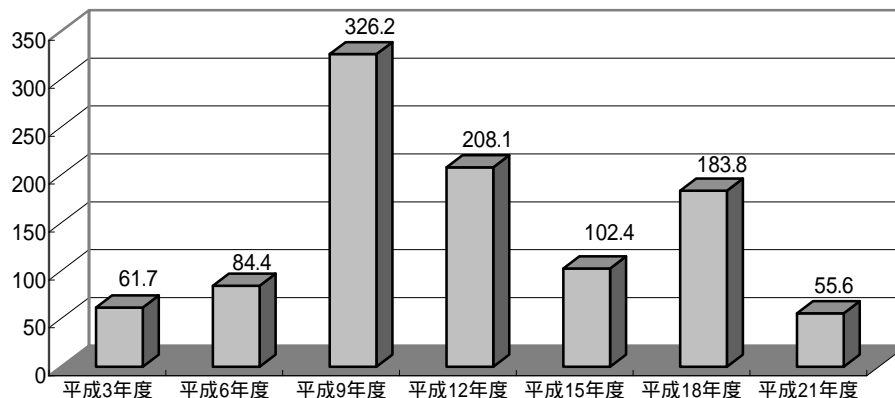
年度	総数	利用形態区分							利用場所別		
		スポーツ	釣り	ポート	散策	野外活動	施設利用	その他	ダム	湖面	湖畔
平成3年度	316.8	0.0 (0.0%)	0.0 (0.0%)	0.0 (0.0%)	172.9 (54.6%)	- -	- -	143.9 (45.4%)	125.3 (39.5%)	0.0 (0.0%)	191.5 (60.5%)
平成6年度	241.8	0.0 (0.0%)	3.2 (1.3%)	0.4 (0.1%)	140.2 (58.0%)	5.7 (2.4%)	92.0 (38.0%)	0.4 (0.2%)	108.3 (44.8%)	3.9 (1.6%)	129.6 (53.6%)
平成9年度	156.9	1.2 (0.8%)	6.0 (3.8%)	1.0 (0.6%)	92.3 (58.8%)	31.6 (20.1%)	24.7 (15.8%)	0.0 (0.0%)	68.5 (43.6%)	8.1 (5.2%)	80.3 (51.2%)
平成12年度	191.7	2.5 (1.3%)	3.0 (1.5%)	4.0 (2.1%)	157.0 (81.9%)	9.2 (4.8%)	9.1 (4.7%)	7.0 (3.6%)	105.1 (54.8%)	8.4 (4.4%)	78.2 (40.8%)
平成15年度	117.8	1.1 (0.9%)	1.1 (0.9%)	1.6 (1.3%)	59.8 (50.8%)	2.4 (2.0%)	49.9 (42.4%)	2.0 (1.7%)	46.0 (39.0%)	3.9 (3.3%)	67.9 (57.7%)
平成18年度	173.8	3.6 (2.1%)	0.3 (0.2%)	0.4 (0.2%)	92.4 (53.2%)	5.8 (3.4%)	66.4 (38.2%)	4.9 (2.8%)	52.5 (30.2%)	6.2 (3.6%)	115.1 (66.2%)
平成21年度	126.0	24.6 (19.5%)	0.5 (0.4%)	0.4 (0.3%)	65.5 (52.0%)	2.2 (1.7%)	31.7 (25.2%)	1.0 (0.8%)	24.9 (19.7%)	24.4 (19.4%)	76.7 (60.9%)

(単位:千人)

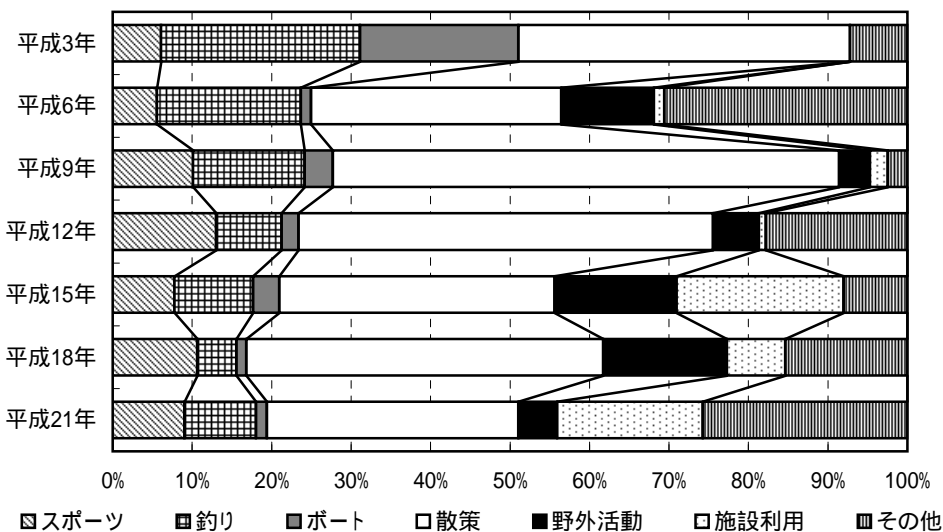
あゐまた
32. 相俣ダム

ダム諸元			
湖名	あかやこ	堤高	67.0m
	赤谷湖	湛水面積	98ha
形式	重力式コンクリートダム	総貯水量	25,000,000m3
使用目的	FNP		

年間利用者数の推移(千人)



利用形態別利用率の推移



ダム湖及び周辺の利用状況

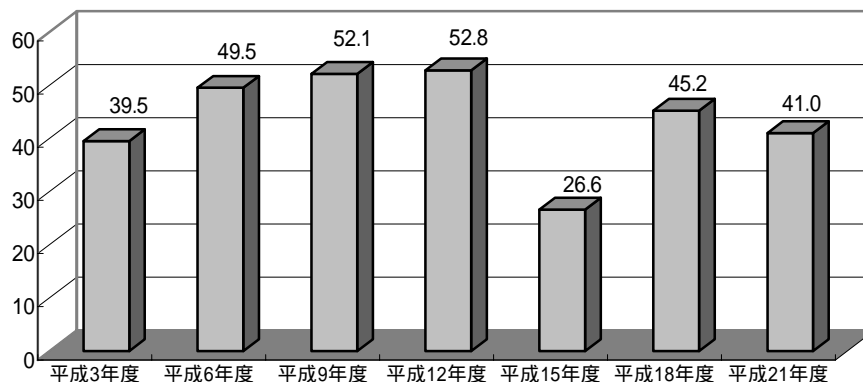
年度	総数	利用形態区分							利用場所別		
		スポーツ	釣り	ポート	散策	野外活動	施設利用	その他	ダム	湖面	湖畔
平成3年度	61.7	3.8 (6.1%)	15.5 (25.1%)	12.3 (19.9%)	25.8 (41.8%)	-	-	4.4 (7.2%)	1.7 (2.8%)	30.1 (48.8%)	29.9 (48.4%)
平成6年度	84.4	4.7 (5.6%)	15.3 (18.1%)	1.1 (1.3%)	26.6 (31.5%)	9.8 (11.6%)	1.1 (1.3%)	25.8 (30.6%)	1.9 (2.2%)	21.9 (25.9%)	60.6 (71.8%)
平成9年度	326.2	33.0 (10.1%)	45.8 (14.0%)	11.6 (3.5%)	207.9 (63.7%)	12.5 (3.8%)	7.4 (2.3%)	8.0 (2.5%)	96.4 (29.6%)	69.4 (21.3%)	160.4 (49.2%)
平成12年度	208.1	27.0 (13.0%)	17.2 (8.3%)	4.4 (2.1%)	108.5 (52.1%)	12.0 (5.8%)	1.9 (0.9%)	37.1 (17.8%)	20.2 (9.7%)	36.3 (17.4%)	151.6 (72.9%)
平成15年度	102.4	8.0 (7.8%)	10.1 (9.9%)	3.4 (3.3%)	35.5 (34.6%)	15.7 (15.4%)	21.5 (21.0%)	8.2 (8.0%)	3.5 (3.4%)	24.5 (23.9%)	74.4 (72.6%)
平成18年度	183.8	19.5 (10.6%)	9.1 (5.0%)	2.3 (1.3%)	82.5 (44.9%)	28.5 (15.5%)	13.6 (7.4%)	28.2 (15.3%)	14.8 (8.1%)	22.1 (12.0%)	146.9 (79.9%)
平成21年度	55.6	5.0 (9.0%)	5.0 (9.0%)	0.8 (1.4%)	17.6 (31.7%)	2.7 (4.8%)	10.2 (18.3%)	14.3 (25.7%)	1.9 (3.5%)	8.4 (15.2%)	45.2 (81.4%)

(単位: 千人)

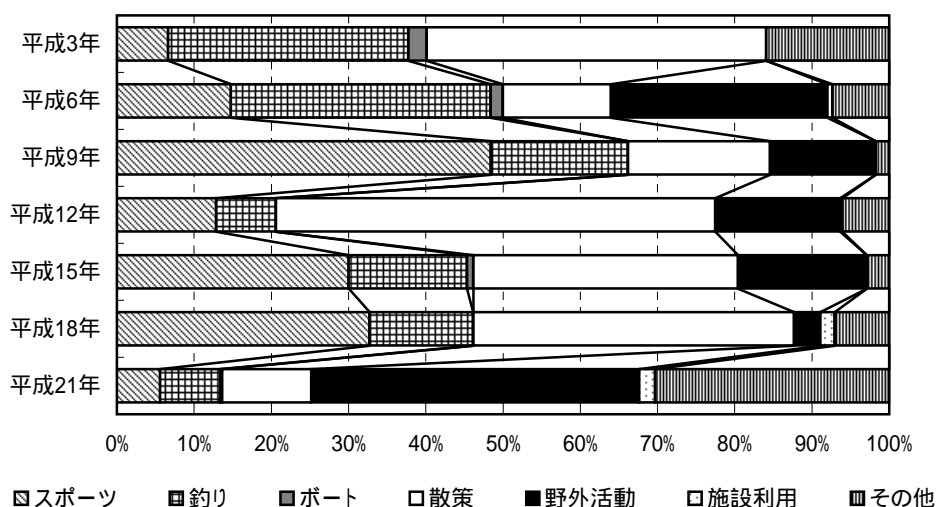
そのはら
33. 園原ダム

ダム諸元			
湖名	そのはらこ	堤高	76.5m
	園原湖	湛水面積	91ha
形式	重力式コンクリートダム	総貯水量	20,310,000m3
使用目的	FNP		

年間利用者数の推移(千人)



利用形態別利用率の推移



ダム湖及び周辺の利用状況

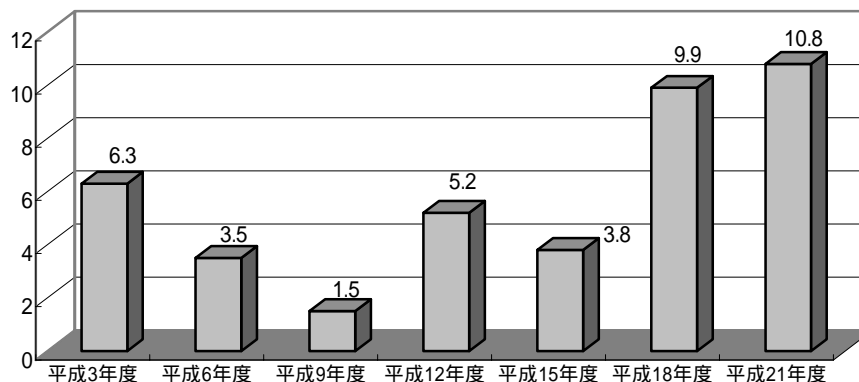
年度	総数	利用形態区分							利用場所別		
		スポーツ	釣り	ボート	散策	野外活動	施設利用	その他	ダム	湖面	湖畔
平成3年度	39.5	2.6 (6.6%)	12.3 (31.1%)	0.9 (2.4%)	17.3 (44.0%)	-	-	6.3 (15.9%)	5.8 (14.7%)	13.3 (33.7%)	20.4 (51.6%)
平成6年度	49.5	7.3 (14.7%)	16.6 (33.7%)	0.8 (1.6%)	6.9 (14.0%)	13.8 (28.0%)	0.3 (0.7%)	3.6 (7.4%)	3.0 (6.0%)	24.8 (50.1%)	21.7 (43.9%)
平成9年度	52.1	25.2 (48.4%)	9.3 (17.8%)	0.0 (0.0%)	9.6 (18.4%)	7.1 (13.7%)	0.0 (0.0%)	0.9 (1.7%)	7.4 (14.3%)	34.6 (66.5%)	10.0 (19.2%)
平成12年度	52.8	6.8 (12.9%)	4.1 (7.7%)	0.0 (0.0%)	30.0 (56.9%)	8.5 (16.2%)	0.2 (0.3%)	3.2 (6.0%)	3.2 (6.1%)	10.1 (19.1%)	39.4 (74.8%)
平成15年度	26.6	8.0 (30.0%)	4.1 (15.3%)	0.2 (0.9%)	9.1 (34.3%)	4.4 (16.6%)	0.0 (0.0%)	0.8 (2.9%)	1.0 (3.9%)	11.4 (42.8%)	14.2 (53.3%)
平成18年度	45.2	14.8 (32.7%)	6.1 (13.4%)	<0.1 (0.1%)	18.8 (41.5%)	1.5 (3.4%)	0.8 (1.9%)	3.2 (7.0%)	3.9 (8.6%)	19.8 (43.8%)	21.5 (47.7%)
平成21年度	41.0	2.3 (5.6%)	3.2 (7.8%)	<0.1 (0.2%)	4.8 (11.6%)	17.4 (42.4%)	0.9 (2.1%)	12.4 (30.3%)	4.5 (10.9%)	8.9 (21.7%)	27.7 (67.4%)

(単位:千人)

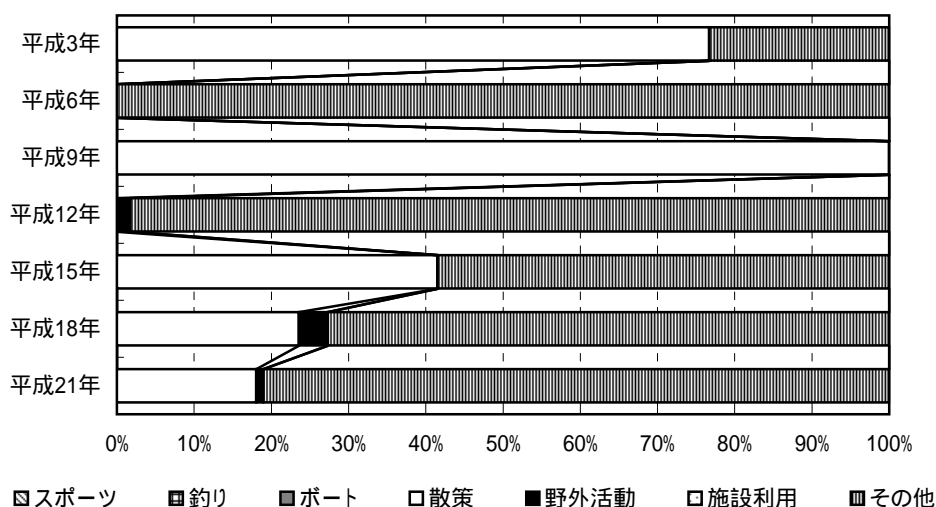
しなき
34. 品木ダム

ダム諸元			
湖名	じょうしゅうゆのこ	堤高	43.5m
	上州湯の湖	湛水面積	12ha
形式	重力式コンクリートダム	総貯水量	1,668,000m ³
使用目的	P		

年間利用者数の推移(千人)



利用形態別利用率の推移



ダム湖及び周辺の利用状況

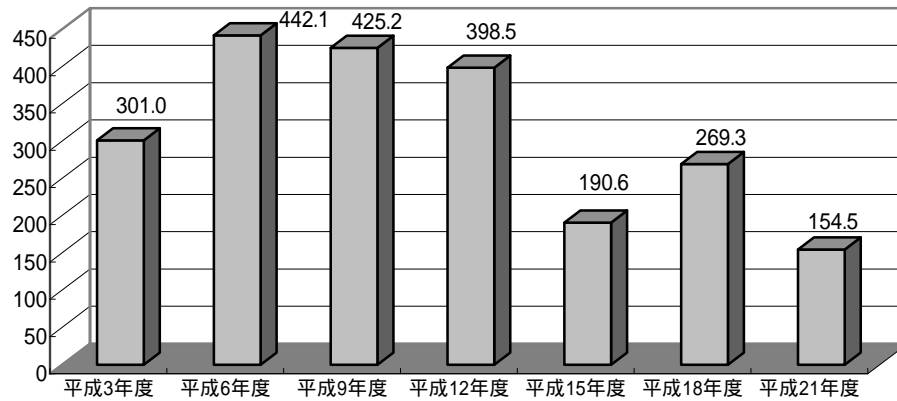
年度	総数	利用形態区分							利用場所別		
		スポーツ	釣り	ポート	散策	野外活動	施設利用	その他	ダム	湖面	湖畔
平成3年度	6.3	0.0 (0.0%)	0.0 (0.0%)	0.0 (0.0%)	4.8 (76.7%)	-	-	1.5 (23.3%)	6.3 (100.0%)	0.0 (0.0%)	0.0 (0.0%)
平成6年度	3.5	0.0 (0.0%)	0.0 (0.0%)	0.0 (0.0%)	0.0 (0.0%)	0.0 (0.0%)	0.0 (0.0%)	3.5 (100.0%)	3.5 (100.0%)	0.0 (0.0%)	0.0 (0.0%)
平成9年度	1.5	0.0 (0.0%)	0.0 (0.0%)	0.0 (0.0%)	1.5 (100.0%)	0.0 (0.0%)	0.0 (0.0%)	0.0 (0.0%)	1.5 (100.0%)	0.0 (0.0%)	0.0 (0.0%)
平成12年度	5.2	0.0 (0.0%)	0.0 (0.0%)	0.0 (0.0%)	0.0 (0.0%)	<0.1 (1.7%)	0.0 (0.0%)	5.1 (98.3%)	0.0 (0.0%)	2.9 (56.2%)	2.3 (43.8%)
平成15年度	3.8	0.0 (0.0%)	0.0 (0.0%)	0.0 (0.0%)	1.6 (41.5%)	0.0 (0.0%)	0.0 (0.0%)	2.2 (58.5%)	3.8 (100.0%)	0.0 (0.0%)	0.0 (0.0%)
平成18年度	9.9	0.0 (0.0%)	0.0 (0.0%)	0.0 (0.0%)	2.3 (23.6%)	0.4 (3.8%)	0.0 (0.0%)	7.2 (72.7%)	9.9 (100.0%)	0.0 (0.0%)	0.0 (0.0%)
平成21年度	10.8	0.0 (0.0%)	0.0 (0.0%)	0.0 (0.0%)	2.0 (18.1%)	<0.1 (0.9%)	0.0 (0.0%)	8.8 (81.0%)	0.0 (0.0%)	1.7 (15.3%)	9.2 (84.7%)

(単位:千人)

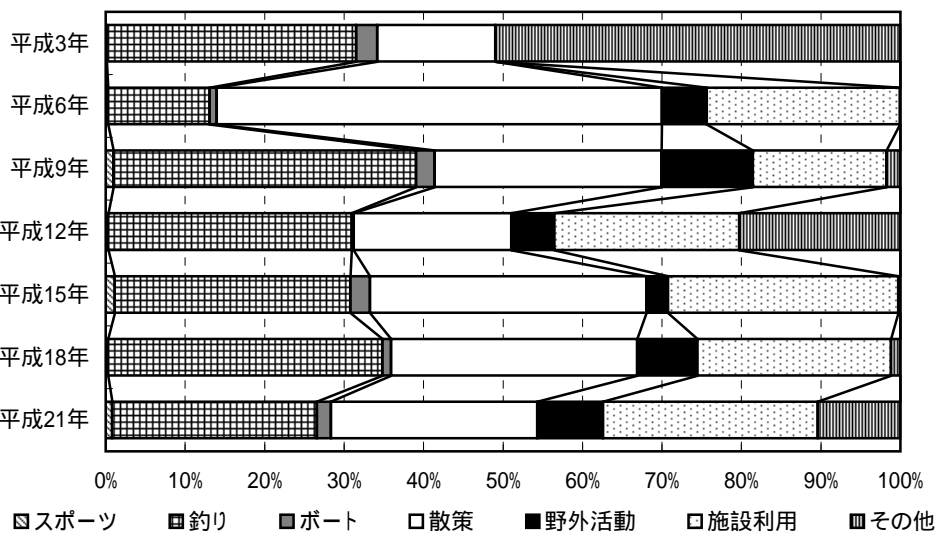
しもくほ
35. 下久保ダム

ダム諸元			
湖名	かなこ	堤高	129.0m
	神流湖	湛水面積	327ha
形式	重力式コンクリートダム	総貯水量	130,000,000m ³
使用目的	FAWIP		

年間利用者数の推移(千人)



利用形態別利用率の推移



ダム湖及び周辺の利用状況

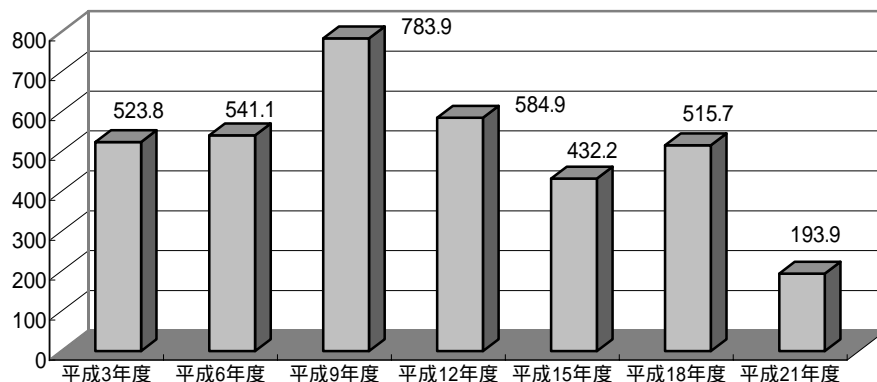
年度	総数	利用形態区分							利用場所別		
		スポーツ	釣り	ポート	散策	野外活動	施設利用	その他	ダム	湖面	湖畔
平成3年度	301.0	0.3 (0.1%)	94.6 (31.4%)	8.0 (2.7%)	44.7 (14.8%)	-	-	153.4 (51.0%)	17.9 (5.9%)	104.1 (34.6%)	179.0 (59.5%)
平成6年度	442.1	1.2 (0.3%)	56.6 (12.8%)	4.0 (0.9%)	247.7 (56.0%)	24.9 (5.6%)	107.5 (24.3%)	0.2 (0.0%)	115.5 (26.1%)	60.8 (13.8%)	265.9 (60.1%)
平成9年度	425.2	4.1 (1.0%)	162.0 (38.1%)	10.0 (2.3%)	121.4 (28.6%)	48.8 (11.5%)	71.6 (16.8%)	7.3 (1.7%)	0.0 (0.0%)	177.1 (41.7%)	248.1 (58.3%)
平成12年度	398.5	1.2 (0.3%)	122.1 (30.7%)	1.0 (0.3%)	79.1 (19.9%)	21.5 (5.4%)	92.7 (23.3%)	80.8 (20.3%)	0.3 (0.1%)	124.0 (31.1%)	274.2 (68.8%)
平成15年度	190.6	2.2 (1.1%)	56.6 (29.7%)	4.6 (2.4%)	66.4 (34.8%)	5.1 (2.7%)	55.2 (29.0%)	0.5 (0.3%)	0.0 (0.0%)	63.7 (33.4%)	126.9 (66.6%)
平成18年度	269.3	0.7 (0.3%)	93.1 (34.6%)	2.9 (1.1%)	83.5 (31.0%)	20.3 (7.5%)	65.6 (24.4%)	3.1 (1.2%)	0.0 (0.0%)	96.5 (35.8%)	172.8 (64.2%)
平成21年度	154.5	1.2 (0.8%)	39.8 (25.8%)	2.7 (1.8%)	40.2 (26.0%)	12.8 (8.3%)	41.8 (27.0%)	16.0 (10.4%)	12.1 (7.8%)	48.1 (31.2%)	94.3 (61.0%)

(単位:千人)

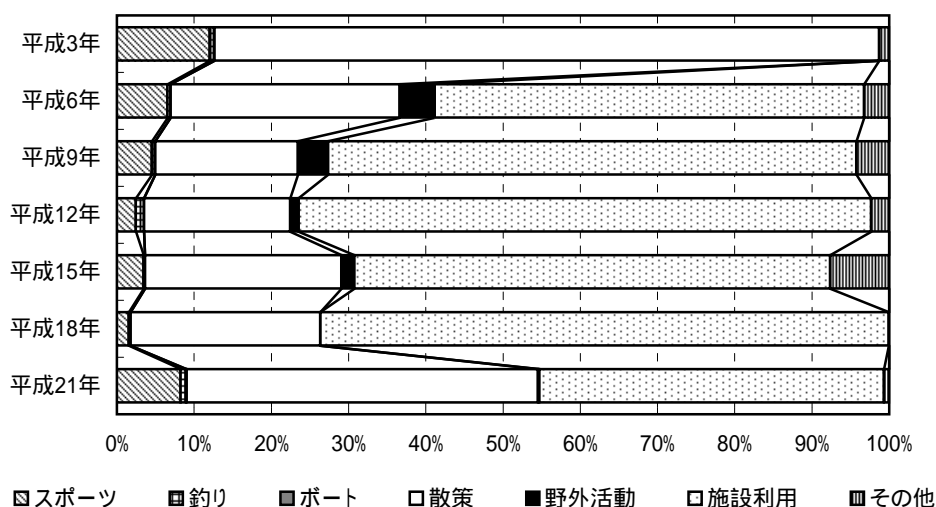
くさき
36. 草木ダム

ダム諸元			
湖名	くさきこ	堤高	140.0m
	草木湖	湛水面積	170ha
形式	重力式コンクリートダム	総貯水量	60,500,000m ³
使用目的	FNAWIP		

年間利用者数の推移(千人)



利用形態別利用率の推移



ダム湖及び周辺の利用状況

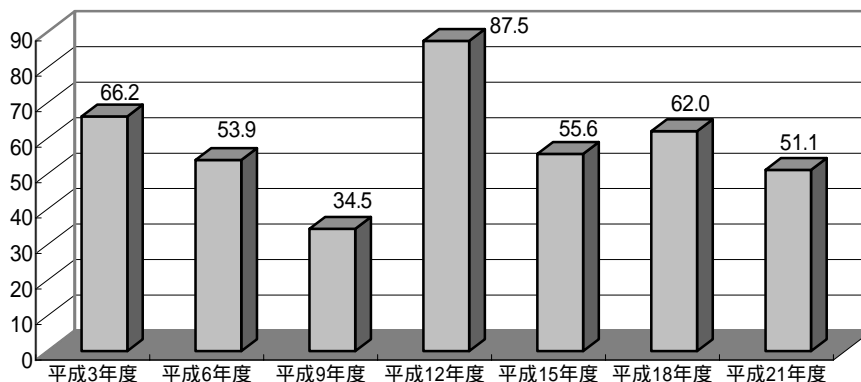
年度	総数	利用形態区分							利用場所別		
		スポーツ	釣り	ポート	散策	野外活動	施設利用	その他	ダム	湖面	湖畔
平成3年度	523.8	63.0 (12.0%)	3.1 (0.6%)	0.1 (0.0%)	450.9 (86.1%)	-	-	6.7 (1.3%)	53.9 (10.3%)	3.8 (0.7%)	466.1 (89.0%)
平成6年度	541.1	35.4 (6.5%)	2.2 (0.4%)	0.0 (0.0%)	160.6 (29.7%)	24.5 (4.5%)	300.8 (55.6%)	17.6 (3.3%)	39.5 (7.3%)	3.8 (0.7%)	497.8 (92.0%)
平成9年度	783.9	35.4 (4.5%)	3.7 (0.5%)	0.0 (0.0%)	144.7 (18.5%)	30.8 (3.9%)	536.3 (68.4%)	33.0 (4.2%)	31.7 (4.1%)	3.5 (0.5%)	748.6 (95.5%)
平成12年度	584.9	14.2 (2.4%)	6.4 (1.1%)	0.0 (0.0%)	110.7 (18.9%)	6.5 (1.1%)	433.5 (74.1%)	13.6 (2.3%)	22.3 (3.8%)	6.7 (1.1%)	555.8 (95.0%)
平成15年度	432.2	14.8 (3.4%)	0.9 (0.2%)	<0.1 (0.0%)	110.0 (25.5%)	7.2 (1.7%)	266.4 (61.6%)	32.9 (7.6%)	20.4 (4.7%)	1.0 (0.2%)	410.8 (95.0%)
平成18年度	515.7	7.8 (1.5%)	1.3 (0.2%)	0.2 (0.0%)	126.7 (24.6%)	0.0 (0.0%)	379.4 (73.6%)	0.3 (0.1%)	27.3 (5.3%)	1.4 (0.3%)	486.9 (94.4%)
平成21年度	193.9	16.0 (8.3%)	1.4 (0.7%)	0.2 (0.1%)	88.2 (45.5%)	0.3 (0.2%)	86.5 (44.6%)	1.3 (0.7%)	21.9 (11.3%)	1.5 (0.8%)	170.4 (87.9%)

(単位:千人)

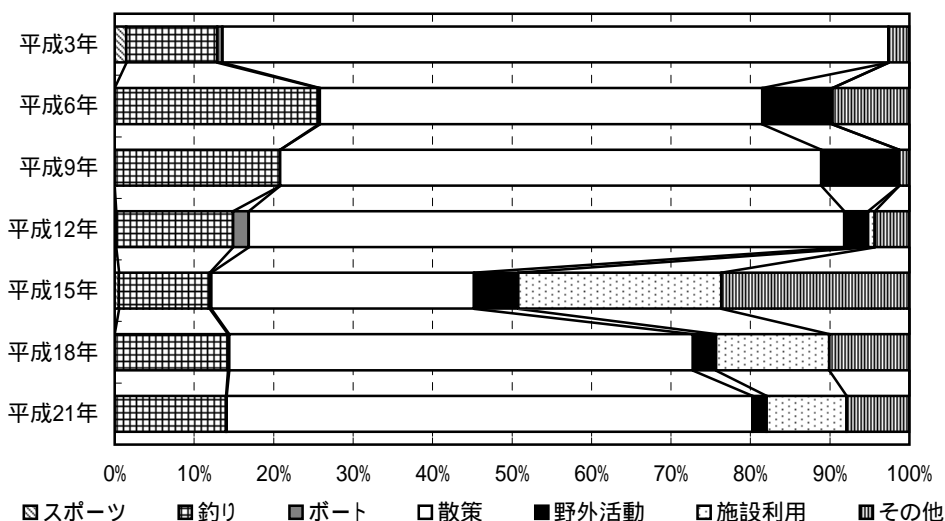
かわまた
37. 川俣ダム

ダム諸元			
湖名	かわまたこ	堤高	117.0m
	川俣湖	湛水面積	259ha
形式	アーチダム	総貯水量	87,600,000m ³
使用目的	FNP		

年間利用者数の推移(千人)



利用形態別利用率の推移



ダム湖及び周辺の利用状況

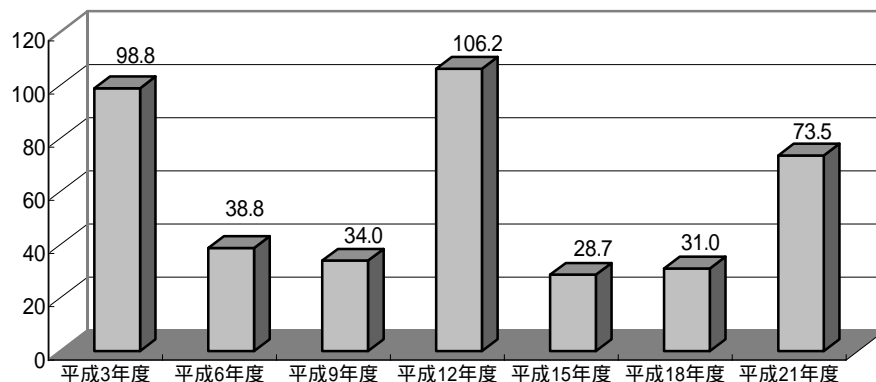
年度	総数	利用形態区分							利用場所別		
		スポーツ	釣り	ポート	散策	野外活動	施設利用	その他	ダム	湖面	湖畔
平成3年度	66.2	1.0 (1.4%)	7.6 (11.5%)	0.4 (0.6%)	55.5 (83.8%)	-	-	1.7 (2.6%)	<0.1 (0.1%)	8.0 (12.1%)	58.1 (87.8%)
平成6年度	53.9	0.0 (0.0%)	13.8 (25.6%)	<0.1 (0.2%)	30.1 (55.7%)	4.8 (8.8%)	0.0 (0.0%)	5.2 (9.7%)	0.0 (0.0%)	13.9 (25.8%)	40.0 (74.2%)
平成9年度	34.5	0.0 (0.0%)	7.2 (20.8%)	0.0 (0.0%)	23.5 (68.1%)	3.4 (9.8%)	0.0 (0.0%)	0.4 (1.3%)	0.2 (0.6%)	7.2 (20.8%)	27.1 (78.6%)
平成12年度	87.5	0.2 (0.2%)	12.9 (14.7%)	1.7 (1.9%)	65.6 (75.0%)	2.6 (3.0%)	0.7 (0.8%)	3.8 (4.4%)	5.1 (5.8%)	14.6 (16.7%)	67.8 (77.5%)
平成15年度	55.6	0.3 (0.5%)	6.3 (11.4%)	0.1 (0.2%)	18.4 (33.0%)	3.1 (5.6%)	14.2 (25.6%)	13.2 (23.7%)	4.8 (8.7%)	6.5 (11.6%)	44.3 (79.6%)
平成18年度	62.0	0.0 (0.0%)	8.8 (14.3%)	<0.1 (0.1%)	36.2 (58.4%)	1.8 (2.9%)	8.8 (14.2%)	6.3 (10.1%)	12.5 (20.1%)	8.9 (14.4%)	40.6 (65.5%)
平成21年度	51.1	0.0 (0.0%)	7.2 (14.0%)	<0.1 (0.1%)	33.8 (66.2%)	0.9 (1.7%)	5.2 (10.1%)	4.0 (7.9%)	8.7 (16.9%)	7.2 (14.1%)	35.2 (69.0%)

(単位:千人)

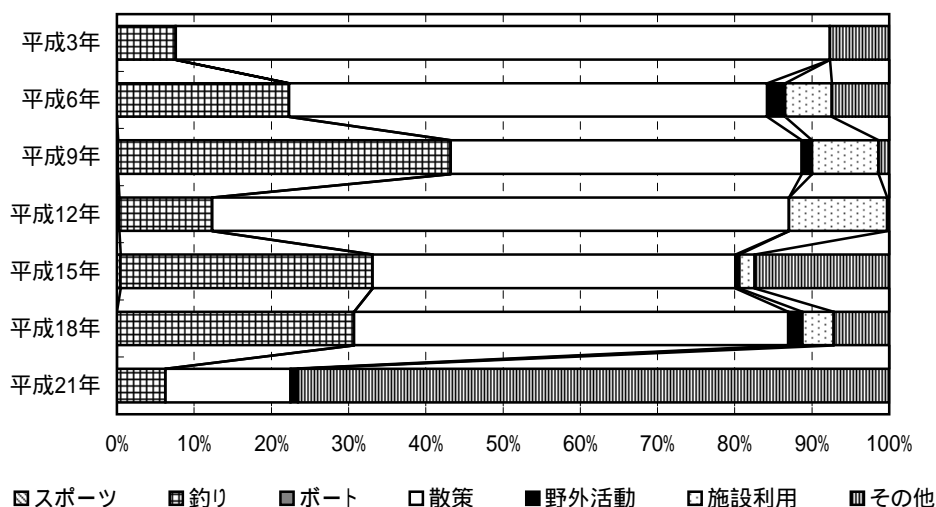
かわじ
38. 川治ダム

ダム諸元			
湖名	やしおこ	堤高	140.0m
	八汐湖	湛水面積	220ha
形式	アーチダム	総貯水量	83,000,000m ³
使用目的	FNAWI		

年間利用者数の推移(千人)



利用形態別利用率の推移



ダム湖及び周辺の利用状況

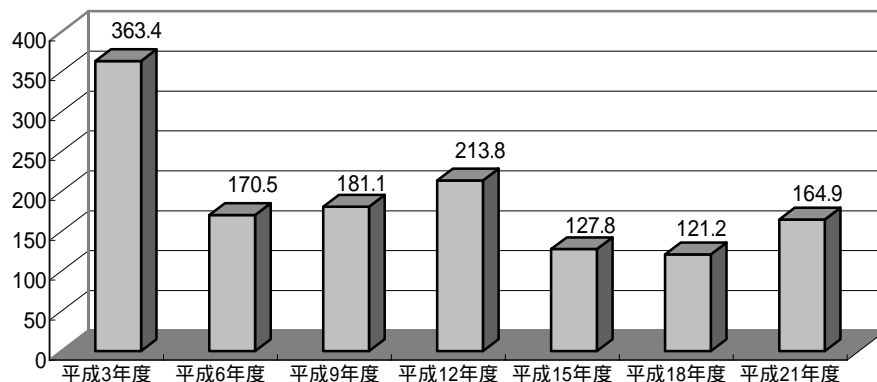
年度	総数	利用形態区分							利用場所別		
		スポーツ	釣り	ボート	散策	野外活動	施設利用	その他	ダム	湖面	湖畔
平成3年度	98.8	0.0 (0.0%)	7.5 (7.6%)	<0.1 (0.0%)	83.7 (84.7%)	- (0.0%)	- (0.0%)	7.6 (7.7%)	17.0 (17.2%)	7.5 (7.6%)	74.2 (75.1%)
平成6年度	38.8	0.0 (0.0%)	8.7 (22.3%)	0.0 (0.0%)	24.0 (61.9%)	0.9 (2.4%)	2.3 (6.0%)	2.9 (7.4%)	17.7 (45.8%)	8.9 (22.8%)	12.2 (31.4%)
平成9年度	34.0	<0.1 (0.1%)	14.6 (43.1%)	0.0 (0.0%)	15.4 (45.5%)	0.4 (1.3%)	2.9 (8.6%)	0.5 (1.3%)	12.2 (35.9%)	14.6 (43.1%)	7.1 (21.0%)
平成12年度	106.2	0.3 (0.3%)	12.8 (12.1%)	0.0 (0.0%)	79.3 (74.7%)	0.0 (0.0%)	13.5 (12.7%)	0.3 (0.2%)	60.2 (56.7%)	12.9 (12.2%)	33.1 (31.1%)
平成15年度	28.7	0.1 (0.5%)	9.4 (32.6%)	0.0 (0.0%)	13.5 (47.0%)	0.1 (0.5%)	0.6 (2.0%)	5.0 (17.4%)	8.6 (30.2%)	9.5 (33.1%)	10.5 (36.7%)
平成18年度	31.0	0.0 (0.0%)	9.5 (30.7%)	0.0 (0.0%)	17.4 (56.2%)	0.6 (1.8%)	1.3 (4.0%)	2.2 (7.2%)	11.6 (37.4%)	10.9 (35.2%)	8.5 (27.4%)
平成21年度	73.5	0.0 (0.0%)	4.6 (6.3%)	0.0 (0.0%)	11.9 (16.2%)	0.7 (1.0%)	0.0 (0.0%)	56.2 (76.5%)	29.7 (40.5%)	41.2 (56.1%)	2.5 (3.4%)

(単位:千人)

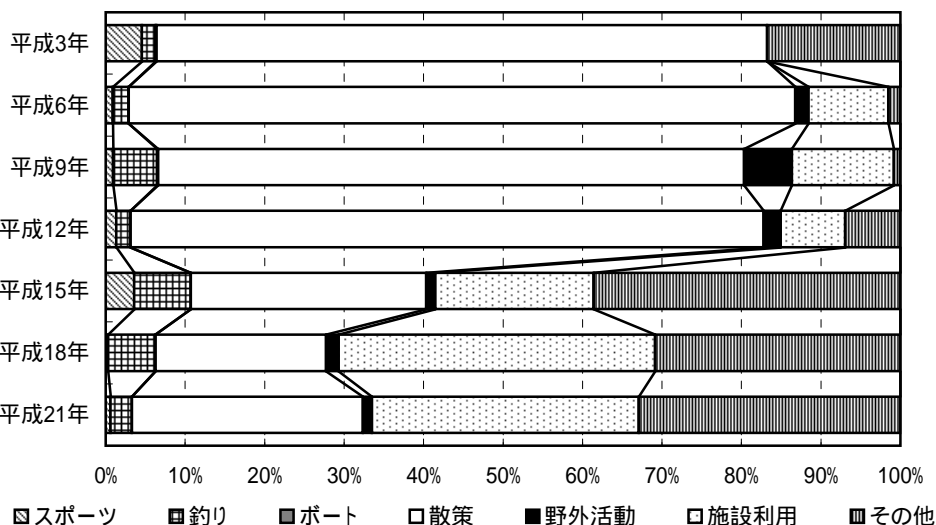
いかり
39. 五十里ダム

ダム諸元			
湖名	いかりこ	堤高	112.0m
	五十里湖	湛水面積	310ha
形式	重力式コンクリートダム	総貯水量	55,000,000m ³
使用目的	FNP		

年間利用者数の推移(千人)



利用形態別利用率の推移



ダム湖及び周辺の利用状況

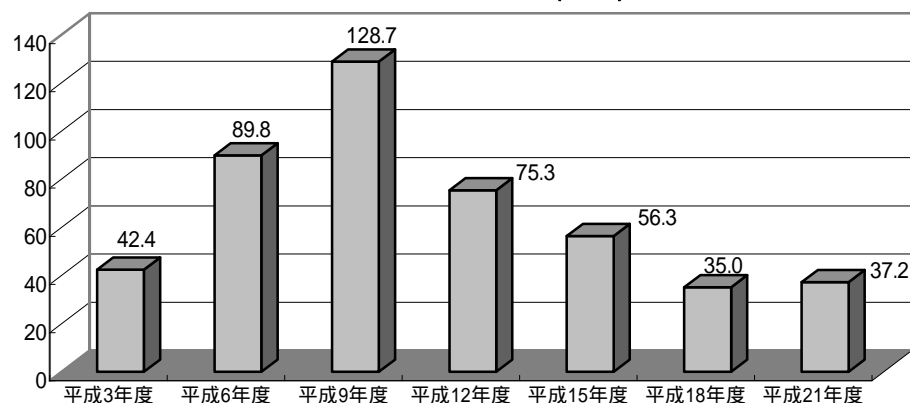
年度	総数	利用形態区分							利用場所別		
		スポーツ	釣り	ポート	散策	野外活動	施設利用	その他	ダム	湖面	湖畔
平成3年度	363.4	16.6 (4.6%)	6.3 (1.7%)	0.4 (0.1%)	279.3 (76.8%)	-	-	60.9 (16.8%)	13.7 (3.8%)	22.3 (6.1%)	327.5 (90.1%)
平成6年度	170.5	1.5 (0.9%)	3.4 (2.0%)	0.0 (0.0%)	143.0 (83.9%)	2.8 (1.6%)	17.2 (10.1%)	2.6 (1.5%)	0.8 (0.4%)	4.4 (2.6%)	165.3 (97.0%)
平成9年度	181.1	1.7 (0.9%)	10.0 (5.5%)	0.2 (0.1%)	133.5 (73.7%)	10.9 (6.0%)	23.3 (12.8%)	1.5 (0.8%)	12.1 (6.7%)	11.6 (6.4%)	157.4 (86.9%)
平成12年度	213.8	2.8 (1.3%)	3.9 (1.8%)	<0.1 (0.0%)	170.4 (79.7%)	4.5 (2.1%)	17.4 (8.2%)	14.8 (6.9%)	46.3 (21.7%)	12.9 (6.0%)	154.6 (72.3%)
平成15年度	127.8	4.6 (3.6%)	9.1 (7.1%)	0.0 (0.0%)	37.9 (29.6%)	1.5 (1.1%)	25.5 (19.9%)	49.3 (38.6%)	15.2 (11.9%)	24.3 (19.0%)	88.3 (69.1%)
平成18年度	121.2	0.3 (0.3%)	7.3 (6.0%)	<0.1 (0.0%)	26.0 (21.5%)	1.9 (1.6%)	48.3 (39.8%)	37.4 (30.9%)	16.6 (13.7%)	8.2 (6.8%)	96.4 (79.5%)
平成21年度	164.9	1.0 (0.6%)	4.5 (2.7%)	0.0 (0.0%)	48.0 (29.1%)	1.9 (1.1%)	55.4 (33.6%)	54.3 (32.9%)	11.5 (7.0%)	4.9 (3.0%)	148.6 (90.1%)

(単位:千人)

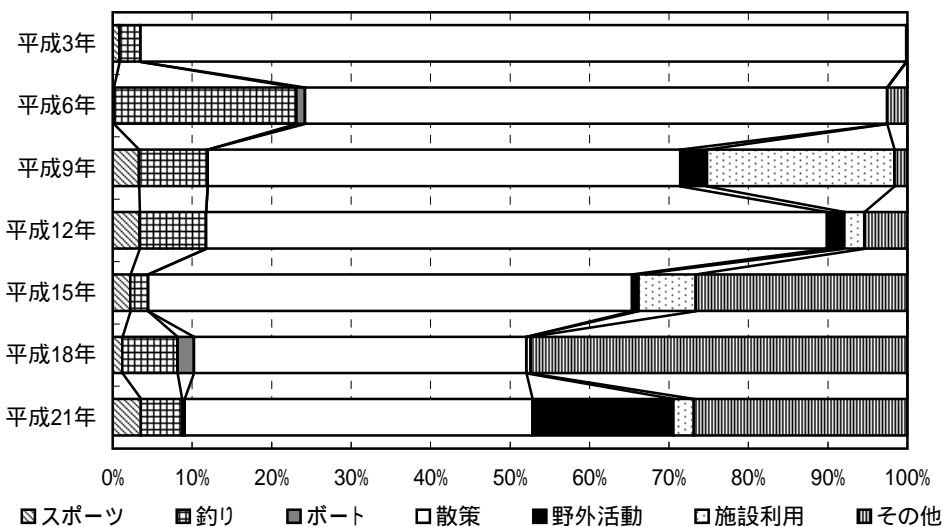
ふたせ
40. 二瀬ダム

ダム諸元			
湖名	ちちぶこ	堤高	95.0m
	秩父湖	湛水面積	76ha
形式	アーチダム	総貯水量	26,900,000m3
使用目的	FNP		

年間利用者数の推移(千人)



利用形態別利用率の推移



ダム湖及び周辺の利用状況

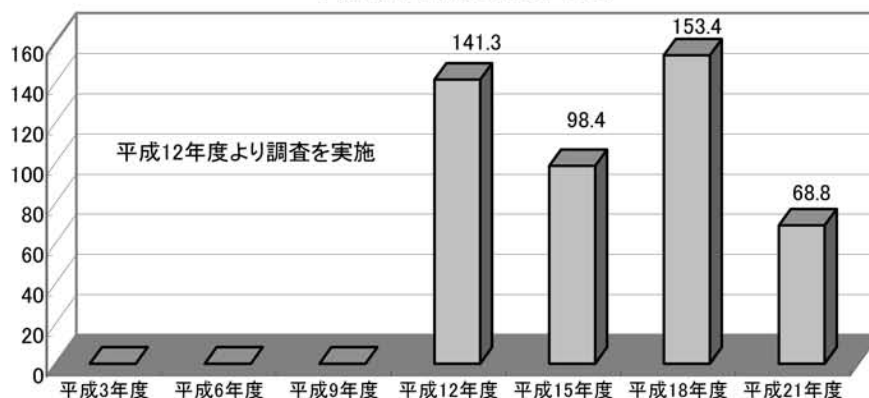
年度	総数	利用形態区分							利用場所別		
		スポーツ	釣り	ボート	散策	野外活動	施設利用	その他	ダム	湖面	湖畔
平成3年度	42.4	0.4 (0.8%)	1.1 (2.6%)	0.0 (0.0%)	40.8 (96.4%)	-	-	<0.1 (0.1%)	4.5 (10.5%)	1.1 (2.6%)	36.8 (86.8%)
平成6年度	89.8	0.1 (0.1%)	20.6 (23.0%)	1.0 (1.1%)	65.8 (73.3%)	0.0 (0.0%)	0.0 (0.0%)	2.3 (2.5%)	5.3 (5.9%)	23.8 (26.5%)	60.7 (67.6%)
平成9年度	128.7	4.3 (3.3%)	11.1 (8.6%)	0.0 (0.0%)	76.6 (59.5%)	4.3 (3.4%)	30.4 (23.6%)	2.1 (1.6%)	24.1 (18.7%)	11.7 (9.1%)	92.9 (72.2%)
平成12年度	75.3	2.6 (3.4%)	6.3 (8.4%)	0.0 (0.0%)	58.9 (78.1%)	1.6 (2.2%)	1.9 (2.5%)	4.1 (5.4%)	12.4 (16.5%)	8.2 (10.9%)	54.7 (72.7%)
平成15年度	56.3	1.2 (2.2%)	1.3 (2.3%)	0.0 (0.0%)	34.3 (60.9%)	0.5 (0.8%)	4.1 (7.2%)	15.0 (26.6%)	16.7 (29.7%)	1.3 (2.4%)	38.2 (67.9%)
平成18年度	35.0	0.4 (1.2%)	2.4 (7.0%)	0.7 (2.0%)	14.6 (41.8%)	0.0 (0.0%)	0.2 (0.5%)	16.6 (47.4%)	5.0 (14.4%)	3.2 (9.0%)	26.8 (76.5%)
平成21年度	37.2	1.3 (3.5%)	1.9 (5.2%)	0.1 (0.3%)	16.3 (43.8%)	6.6 (17.7%)	1.0 (2.6%)	10.0 (26.9%)	4.0 (10.8%)	4.0 (10.8%)	29.2 (78.4%)

(単位:千人)

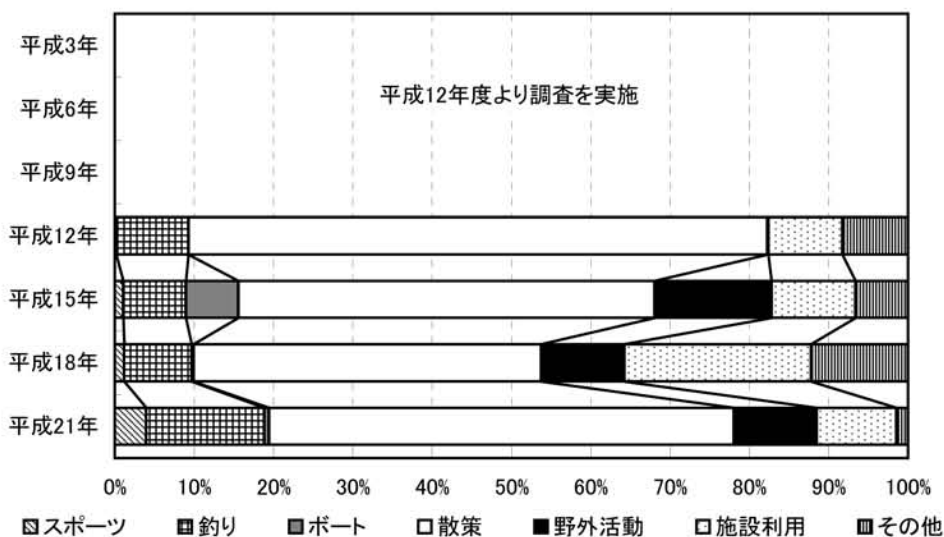
うらやま
41. 浦山ダム

ダム諸元			
湖名	ちちぶさくらこ	堤高	156.0m
	秩父さくら湖	湛水面積	120ha
形式	重力式コンクリートダム	総貯水量	58,000,000m ³
使用目的	FNWP		

年間利用者数の推移(千人)



利用形態別利用率の推移



ダム湖及び周辺の利用状況

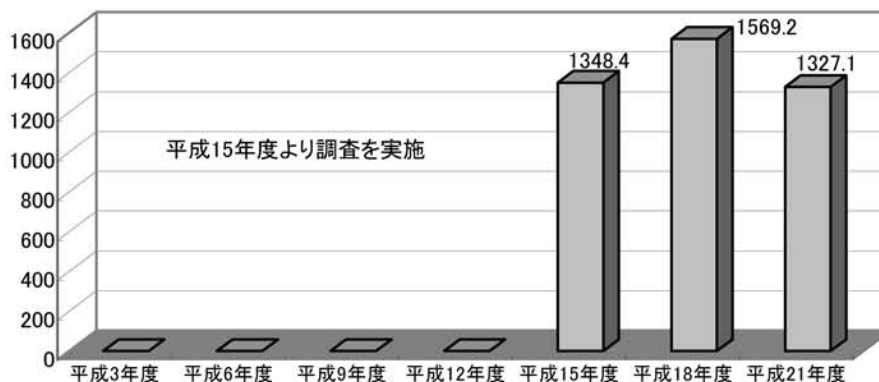
年度	総数	利用形態区分							利用場所別		
		スポーツ	釣り	ボート	散歩	野外活動	施設利用	その他	ダム	湖面	湖畔
平成3年度	-	-	-	-	-	-	-	-	-	-	-
平成6年度	-	-	-	-	-	-	-	-	-	-	-
平成9年度	-	-	-	-	-	-	-	-	-	-	-
平成12年度	141.3	0.3 (0.2%)	12.9 (9.1%)	0.0 (0.0%)	103.1 (73.0%)	0.2 (0.1%)	13.2 (9.3%)	11.7 (8.3%)	0.0 (0.0%)	13.2 (9.3%)	128.1 (90.7%)
平成15年度	98.4	1.0 (1.0%)	7.8 (7.9%)	6.5 (6.6%)	51.6 (52.4%)	14.5 (14.8%)	10.4 (10.6%)	6.5 (6.6%)	0.0 (0.0%)	14.3 (14.6%)	84.1 (85.4%)
平成18年度	153.4	1.8 (1.2%)	13.1 (8.6%)	0.4 (0.2%)	67.2 (43.8%)	16.1 (10.5%)	36.1 (23.5%)	18.7 (12.2%)	65.9 (42.9%)	13.6 (8.8%)	74.0 (48.2%)
平成21年度	68.8	2.7 (3.9%)	10.3 (14.9%)	0.4 (0.6%)	40.3 (58.6%)	7.2 (10.4%)	6.9 (10.1%)	1.0 (1.4%)	25.4 (37.0%)	10.9 (15.8%)	32.4 (47.2%)

(単位:千人)

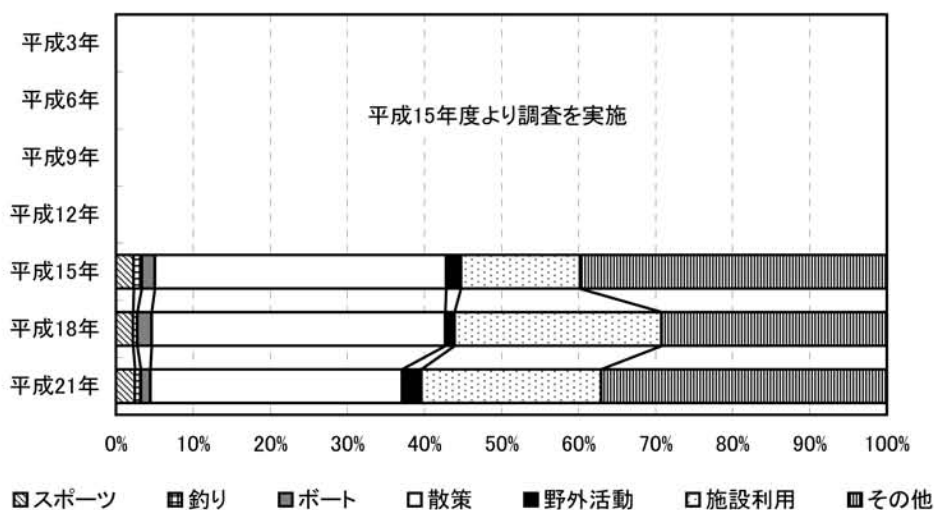
みやがせ
42. 宮ヶ瀬ダム

ダム諸元			
湖名	みやがせこ	堤高	156.0m
	宮ヶ瀬湖	湛水面積	460ha
形式	重力式コンクリートダム	総貯水量	193,000,000m ³
使用目的	FNWP		

年間利用者数の推移(千人)



利用形態別利用率の推移



ダム湖及び周辺の利用状況

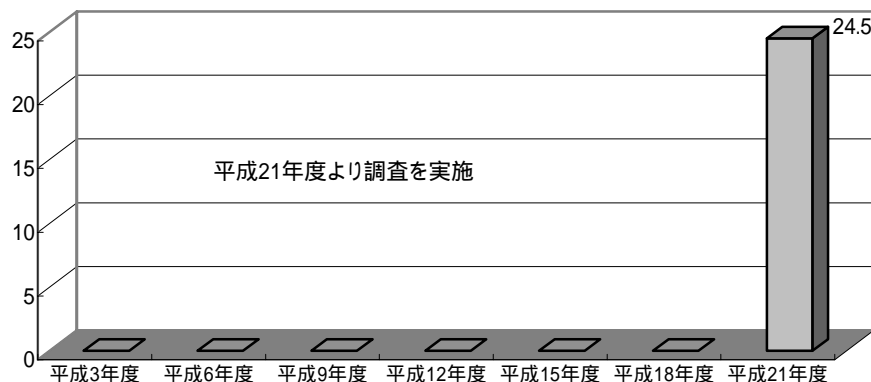
年度	総数	利用形態区分							利用場所別		
		スポーツ	釣り	ポート	散策	野外活動	施設利用	その他	ダム	湖面	湖畔
平成3年度	-	-	-	-	-	-	-	-	-	-	-
平成6年度	-	-	-	-	-	-	-	-	-	-	-
平成9年度	-	-	-	-	-	-	-	-	-	-	-
平成12年度	-	-	-	-	-	-	-	-	-	-	-
平成15年度	1348.4	30.8 (2.3%)	14.6 (1.1%)	22.9 (1.7%)	509.4 (37.8%)	25.7 (1.9%)	208.6 (15.5%)	536.4 (39.8%)	16.7 (1.2%)	49.4 (3.7%)	1282.4 (95.1%)
平成18年度	1569.2	34.5 (2.2%)	9.0 (0.6%)	29.6 (1.9%)	597.7 (38.1%)	18.7 (1.2%)	421.6 (26.9%)	458.2 (29.2%)	103.4 (6.6%)	48.3 (3.1%)	1417.5 (90.3%)
平成21年度	1327.1	32.4 (2.4%)	10.4 (0.8%)	16.5 (1.2%)	433.6 (32.7%)	33.2 (2.5%)	309.4 (23.3%)	491.6 (37.0%)	76.9 (5.8%)	28.8 (2.2%)	1221.4 (92.0%)

(単位:千人)

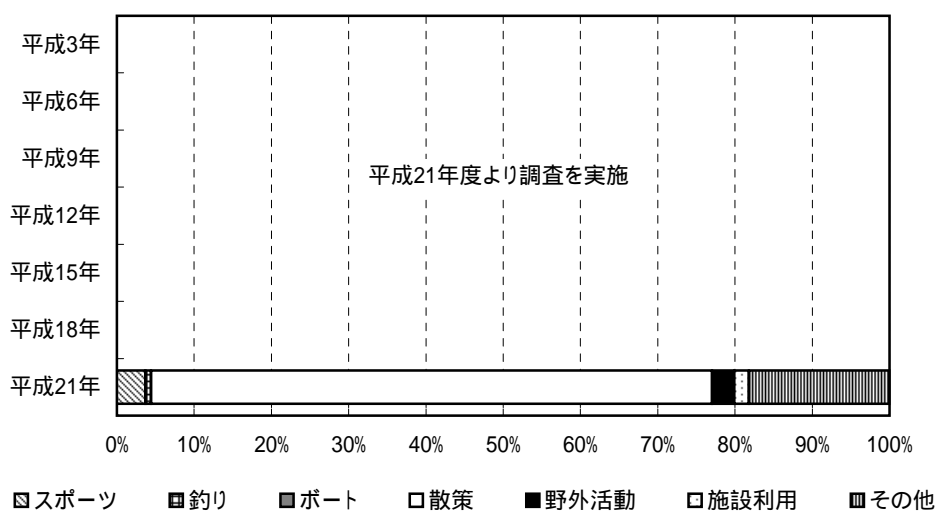
たきざわ
43. 滝沢ダム

ダム諸元			
湖名	おくちぶもみじこ	堤高	132.0m
	奥秩父もみじ湖	湛水面積	145ha
形式	重力式コンクリートダム	総貯水量	63,000,000m3
使用目的	FNWP		

年間利用者数の推移(千人)



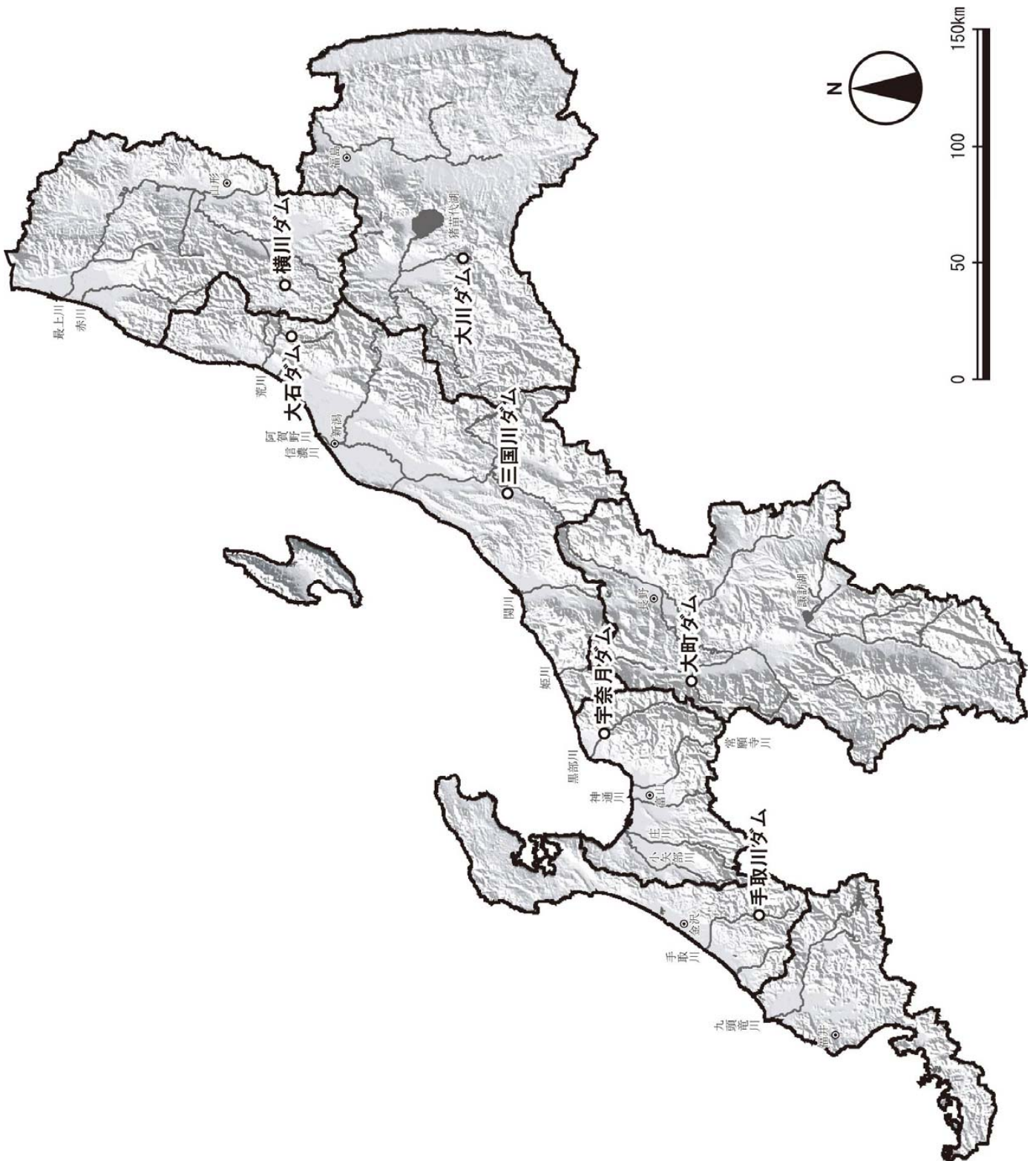
利用形態別利用率の推移



ダム湖及び周辺の利用状況

年度	総数	利用形態区分							利用場所別		
		スポーツ	釣り	ボート	散策	野外活動	施設利用	その他	ダム	湖面	湖畔
平成3年度	-	-	-	-	-	-	-	-	-	-	-
平成6年度	-	-	-	-	-	-	-	-	-	-	-
平成9年度	-	-	-	-	-	-	-	-	-	-	-
平成12年度	-	-	-	-	-	-	-	-	-	-	-
平成15年度	-	-	-	-	-	-	-	-	-	-	-
平成18年度	-	-	-	-	-	-	-	-	-	-	-
平成21年度	24.5	0.9 (3.7%)	0.2 (0.8%)	0.0 (0.0%)	17.8 (72.6%)	0.7 (2.9%)	0.5 (1.9%)	4.5 (18.2%)	14.1 (57.4%)	0.2 (0.8%)	10.3 (41.8%)

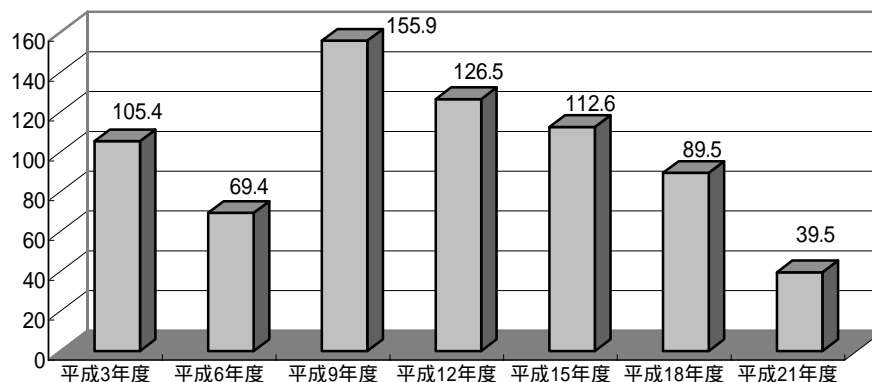
(単位:千人)



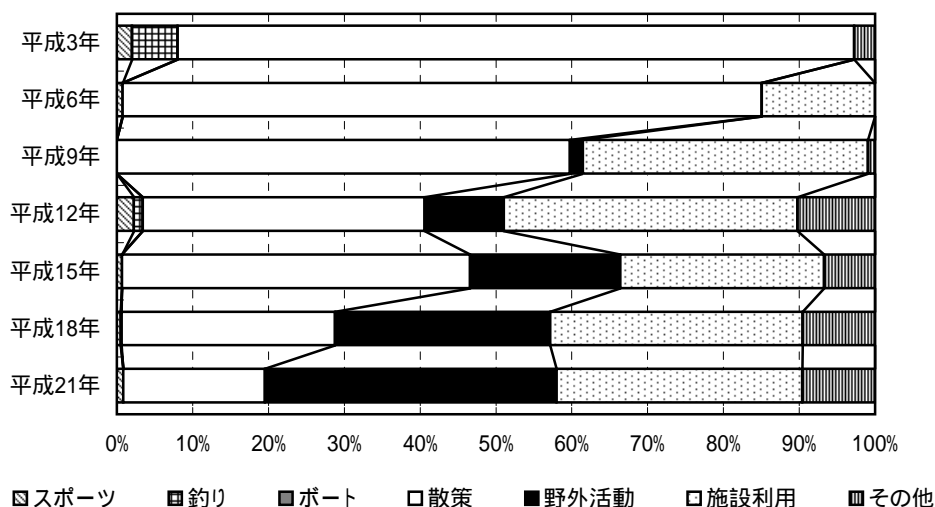
おいし
44. 大石ダム

ダム諸元			
湖名	おいしこ	堤高	87.0m
	おいし湖	湛水面積	110ha
形式	重力式コンクリートダム		総貯水量
使用目的	FP		22,800,000m3

年間利用者数の推移(千人)



利用形態別利用率の推移



ダム湖及び周辺の利用状況

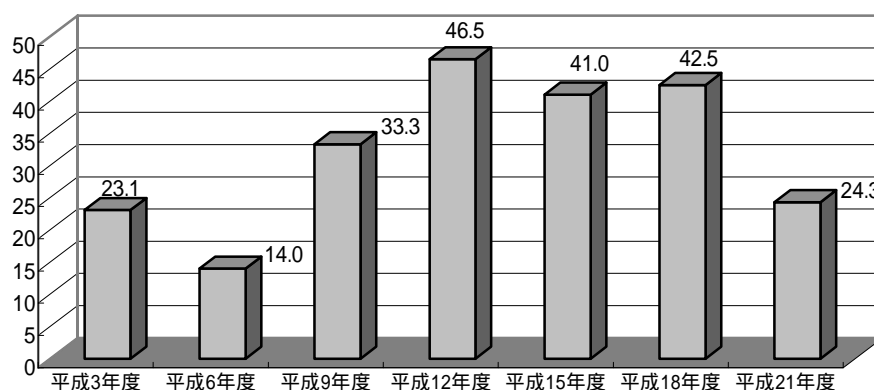
年度	総数	利用形態区分							利用場所別		
		スポーツ	釣り	ボート	散策	野外活動	施設利用	その他	ダム	湖面	湖畔
平成3年度	105.4	2.1 (2.0%)	6.3 (6.0%)	0.0 (0.0%)	94.1 (89.2%)	-	-	2.9 (2.8%)	16.7 (15.9%)	7.6 (7.2%)	81.1 (76.9%)
平成6年度	69.4	0.5 (0.7%)	0.0 (0.0%)	0.0 (0.0%)	58.5 (84.3%)	0.0 (0.0%)	10.4 (14.9%)	0.0 (0.0%)	17.0 (24.5%)	0.0 (0.0%)	52.4 (75.5%)
平成9年度	155.9	0.0 (0.0%)	0.0 (0.0%)	0.0 (0.0%)	93.2 (59.8%)	2.6 (1.7%)	58.6 (37.6%)	1.4 (0.9%)	49.7 (31.9%)	0.0 (0.0%)	106.2 (68.1%)
平成12年度	126.5	2.8 (2.2%)	1.5 (1.2%)	0.0 (0.0%)	47.1 (37.2%)	13.1 (10.4%)	49.0 (38.8%)	12.9 (10.2%)	44.8 (35.4%)	1.5 (1.2%)	80.2 (63.4%)
平成15年度	112.6	0.8 (0.7%)	0.0 (0.0%)	0.0 (0.0%)	51.7 (45.9%)	22.3 (19.8%)	30.3 (26.9%)	7.6 (6.7%)	32.5 (28.8%)	0.0 (0.0%)	80.2 (71.2%)
平成18年度	89.5	0.4 (0.5%)	0.0 (0.0%)	0.1 (0.1%)	25.2 (28.2%)	25.4 (28.4%)	29.8 (33.3%)	8.5 (9.5%)	14.4 (16.0%)	0.1 (0.1%)	75.1 (83.8%)
平成21年度	39.5	0.3 (0.9%)	0.0 (0.0%)	0.0 (0.0%)	7.4 (18.7%)	15.2 (38.5%)	12.8 (32.4%)	3.8 (9.6%)	4.0 (10.2%)	0.2 (0.4%)	35.3 (89.5%)

(単位: 千人)

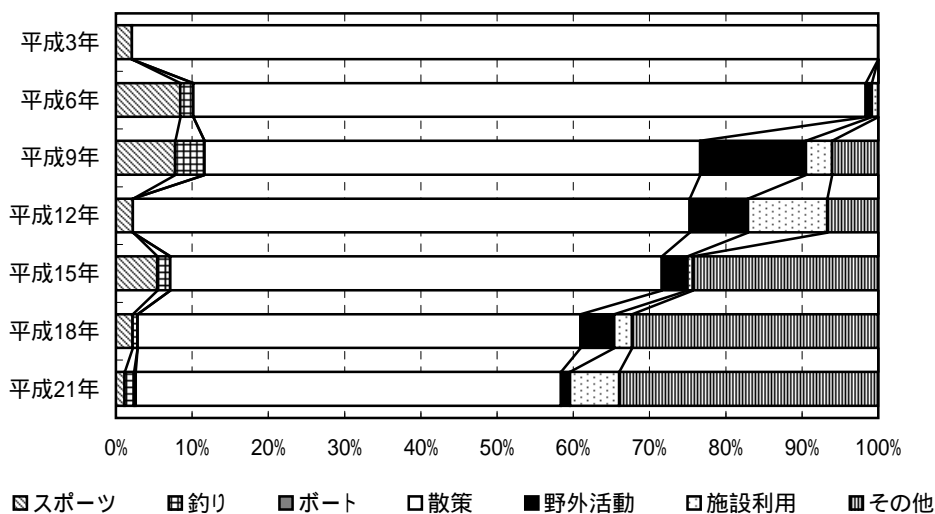
おおかわ
45. 大川ダム

ダム諸元			
湖名	わかさとこ	堤高	75.0m
	若郷湖	湛水面積	190ha
形式	重力式コンクリートダム	総貯水量	57,500,000m ³
使用目的	FNAWIP		

年間利用者数の推移(千人)



利用形態別利用率の推移



ダム湖及び周辺の利用状況

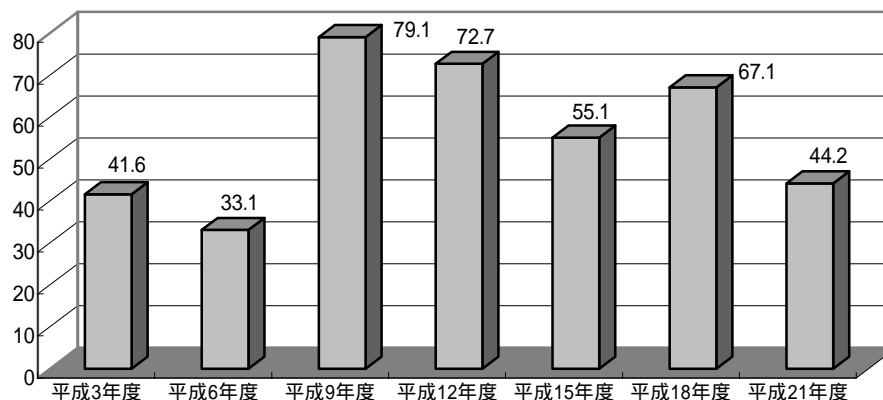
年度	総数	利用形態区分							利用場所別		
		スポーツ	釣り	ボート	散策	野外活動	施設利用	その他	ダム	湖面	湖畔
平成3年度	23.1	0.5 (2.1%)	0.0 (0.0%)	0.0 (0.0%)	22.7 (97.9%)	-	-	0.0 (0.0%)	0.8 (3.5%)	0.0 (0.0%)	22.3 (96.5%)
平成6年度	14.0	1.2 (8.4%)	0.2 (1.7%)	0.0 (0.0%)	12.3 (88.2%)	0.1 (0.8%)	0.1 (0.8%)	0.0 (0.0%)	1.0 (7.0%)	0.2 (1.7%)	12.8 (91.3%)
平成9年度	33.3	2.6 (7.8%)	1.3 (3.9%)	0.0 (0.0%)	21.7 (65.0%)	4.6 (13.8%)	1.2 (3.5%)	2.0 (6.0%)	1.0 (2.9%)	1.3 (4.0%)	31.0 (93.1%)
平成12年度	46.5	1.0 (2.2%)	0.0 (0.0%)	0.0 (0.0%)	33.9 (73.1%)	3.6 (7.6%)	4.8 (10.4%)	3.1 (6.7%)	0.6 (1.2%)	0.0 (0.0%)	45.9 (98.8%)
平成15年度	41.0	2.2 (5.4%)	0.7 (1.7%)	0.0 (0.0%)	26.4 (64.5%)	1.4 (3.3%)	0.3 (0.7%)	10.0 (24.3%)	1.4 (3.5%)	2.6 (6.3%)	37.0 (90.2%)
平成18年度	42.5	0.9 (2.2%)	0.3 (0.7%)	0.0 (0.0%)	24.7 (58.1%)	1.9 (4.4%)	1.0 (2.3%)	13.7 (32.3%)	10.4 (24.4%)	0.3 (0.7%)	31.9 (74.9%)
平成21年度	24.3	0.3 (1.1%)	0.3 (1.3%)	<0.1 (0.2%)	13.6 (55.8%)	0.3 (1.2%)	1.6 (6.5%)	8.3 (34.0%)	6.0 (24.8%)	0.4 (1.8%)	17.8 (73.4%)

(単位:千人)

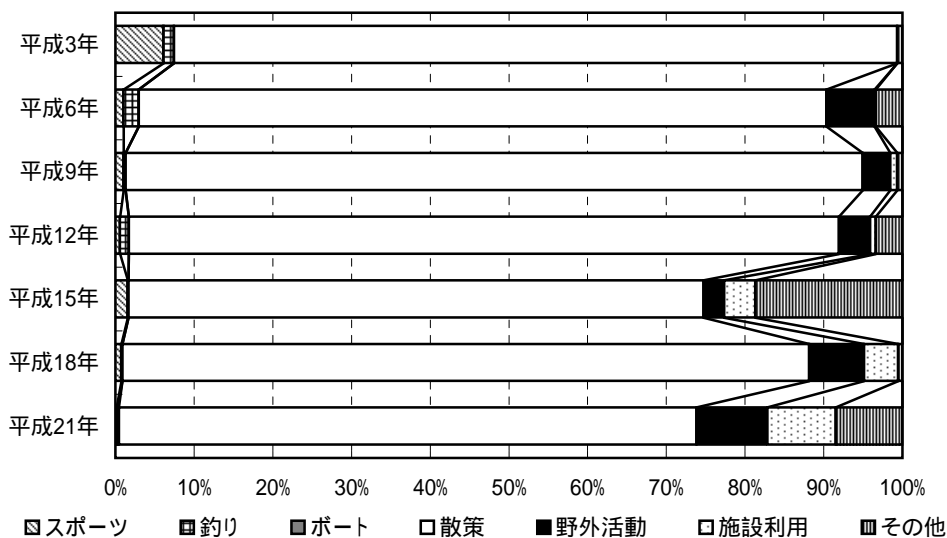
おおまち
46. 大町ダム

ダム諸元			
湖名	りゅうじんこ	堤高	107.0m
	龍神湖	湛水面積	110ha
形式	重力式コンクリートダム	総貯水量	33,900,000m ³
使用目的	FNWP		

年間利用者数の推移(千人)



利用形態別利用率の推移



ダム湖及び周辺の利用状況

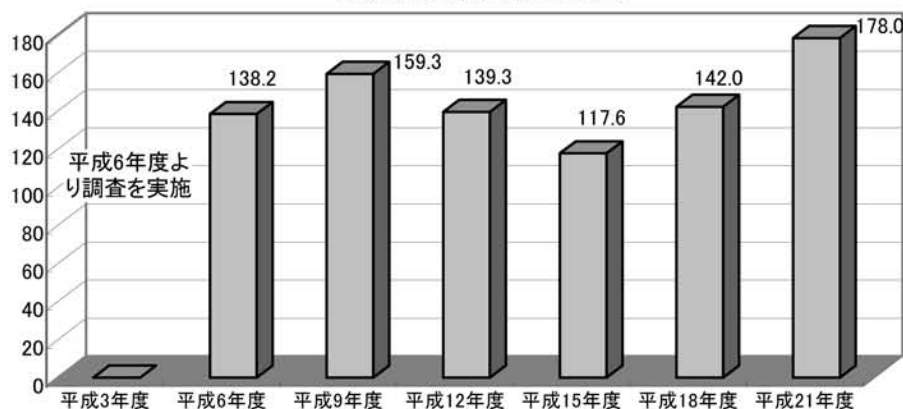
年度	総数	利用形態区分							利用場所別		
		スポーツ	釣り	ボート	散策	野外活動	施設利用	その他	ダム	湖面	湖畔
平成3年度	41.6	2.5 (6.1%)	0.6 (1.4%)	0.0 (0.0%)	38.2 (91.9%)	-	-	0.3 (0.6%)	4.8 (11.6%)	0.6 (1.4%)	36.2 (87.1%)
平成6年度	33.1	0.3 (1.0%)	0.7 (2.0%)	0.0 (0.0%)	28.9 (87.4%)	2.0 (6.1%)	<0.1 (0.2%)	1.1 (3.4%)	5.5 (16.6%)	0.9 (2.8%)	26.7 (80.6%)
平成9年度	79.1	0.8 (1.0%)	0.2 (0.3%)	0.0 (0.0%)	74.1 (93.7%)	2.8 (3.5%)	0.7 (0.9%)	0.5 (0.6%)	9.4 (11.9%)	0.2 (0.3%)	69.5 (87.9%)
平成12年度	72.7	0.4 (0.6%)	0.8 (1.1%)	0.0 (0.0%)	65.6 (90.2%)	2.9 (3.9%)	0.6 (0.8%)	2.4 (3.4%)	18.7 (25.7%)	1.2 (1.6%)	52.8 (72.7%)
平成15年度	55.1	0.8 (1.5%)	<0.1 (0.1%)	0.0 (0.0%)	40.2 (73.1%)	1.4 (2.6%)	2.2 (4.0%)	10.3 (18.7%)	10.6 (19.2%)	<0.1 (0.1%)	44.4 (80.7%)
平成18年度	67.1	0.5 (0.7%)	0.1 (0.2%)	0.0 (0.0%)	58.5 (87.3%)	4.7 (6.9%)	2.9 (4.4%)	0.4 (0.5%)	23.7 (35.4%)	<0.1 (0.1%)	43.3 (64.5%)
平成21年度	44.2	<0.1 (0.1%)	<0.1 (0.1%)	<0.1 (0.2%)	32.5 (73.4%)	4.0 (9.0%)	3.9 (8.7%)	3.7 (8.4%)	13.7 (30.9%)	0.1 (0.3%)	30.4 (68.8%)

(単位: 千人)

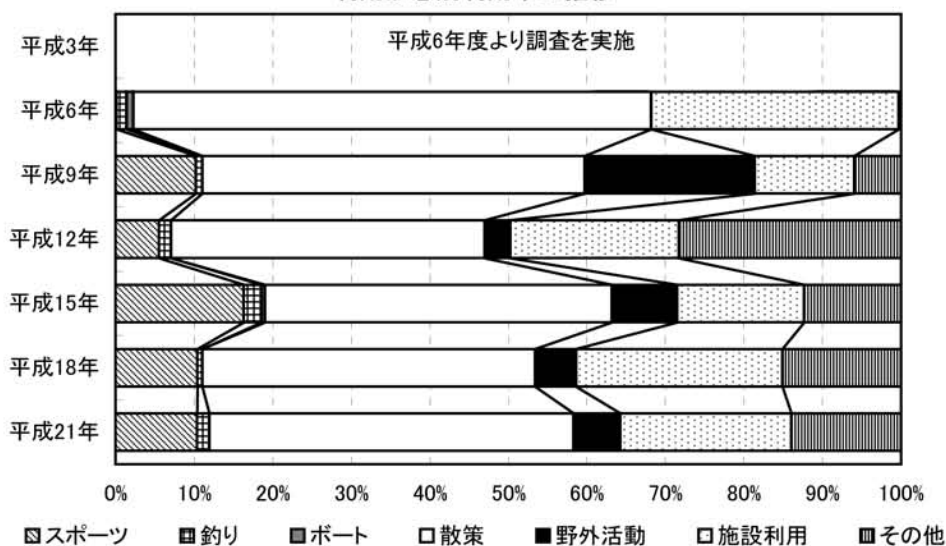
さぐりがわ
47. 三国川ダム

ダム諸元			
湖名	しゃくなげこ	堤高	119.5m
	しゃくなげ湖	湛水面積	76ha
形式	ロックフィルダム	総貯水量	27,500,000m3
使用目的	FNWP		

年間利用者数の推移(千人)



利用形態別利用率の推移



ダム湖及び周辺の利用状況

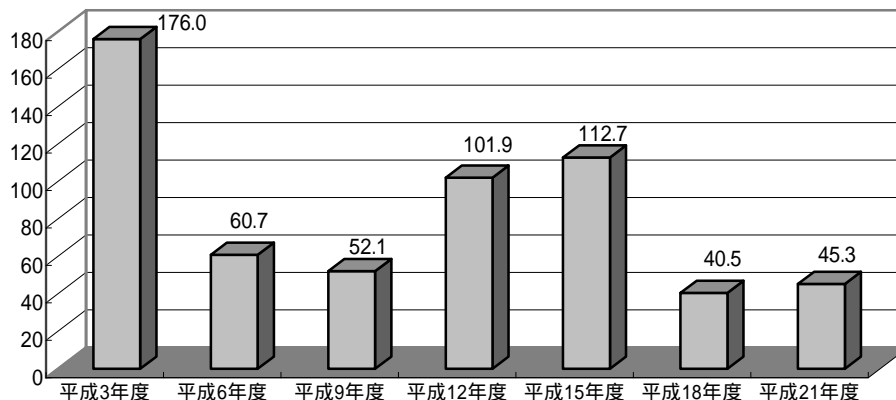
年度	総数	利用形態区分							利用場所別		
		スポーツ	釣り	ボート	散策	野外活動	施設利用	その他	ダム	湖面	湖畔
平成3年度	-	-	-	-	-	-	-	-	-	-	-
平成6年度	138.2	0.2 (0.1%)	1.8 (1.3%)	1.2 (0.9%)	91.1 (65.9%)	0.0 (0.0%)	43.5 (31.5%)	0.4 (0.3%)	25.1 (18.2%)	3.1 (2.2%)	110.0 (79.6%)
平成9年度	159.3	16.2 (10.2%)	1.4 (0.9%)	0.0 (0.0%)	77.5 (48.7%)	34.4 (21.6%)	20.2 (12.7%)	9.4 (5.9%)	0.0 (0.0%)	12.0 (7.6%)	147.2 (92.4%)
平成12年度	139.3	7.7 (5.5%)	2.2 (1.6%)	0.0 (0.0%)	55.6 (39.9%)	4.6 (3.3%)	29.9 (21.4%)	39.4 (28.3%)	16.6 (12.0%)	7.4 (5.3%)	115.2 (82.7%)
平成15年度	117.6	19.2 (16.3%)	2.7 (2.3%)	0.5 (0.4%)	52.0 (44.2%)	9.8 (8.3%)	19.0 (16.2%)	14.5 (12.3%)	4.5 (3.8%)	6.2 (5.3%)	106.9 (90.9%)
平成18年度	142.0	14.8 (10.4%)	0.9 (0.7%)	0.0 (0.0%)	60.2 (42.4%)	7.4 (5.2%)	37.3 (26.3%)	21.4 (15.1%)	21.8 (15.4%)	7.8 (5.5%)	112.4 (79.2%)
平成21年度	178.0	18.5 (10.4%)	2.8 (1.6%)	0.0 (0.0%)	82.5 (46.4%)	10.6 (6.0%)	38.8 (21.8%)	24.8 (13.9%)	30.2 (16.9%)	3.0 (1.7%)	144.9 (81.4%)

(単位: 千人)

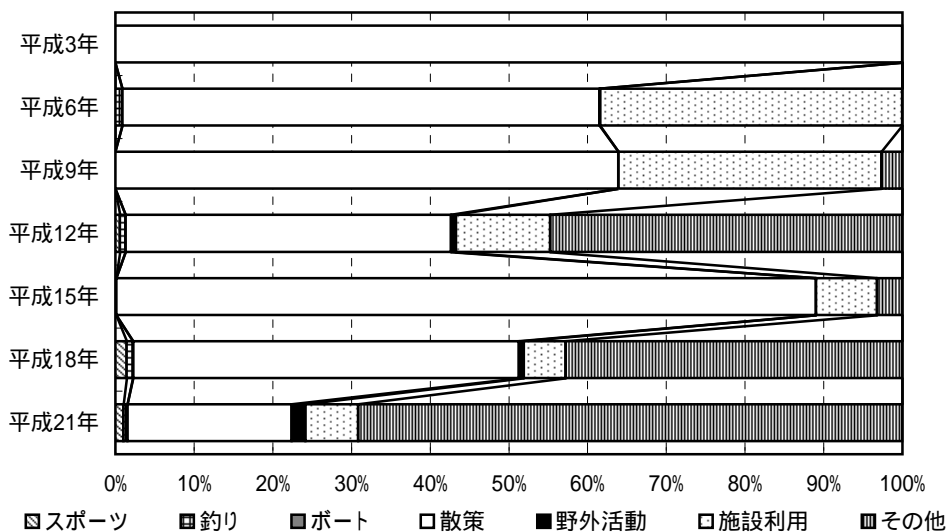
てどりがわ
48. 手取川ダム

ダム諸元			
湖名	てどりこ	堤高	153.0m
	手取湖	湛水面積	525ha
形式	ロックフィルダム	総貯水量	231,000,000m3
使用目的	FWIP		

年間利用者数の推移(千人)



利用形態別利用率の推移



ダム湖及び周辺の利用状況

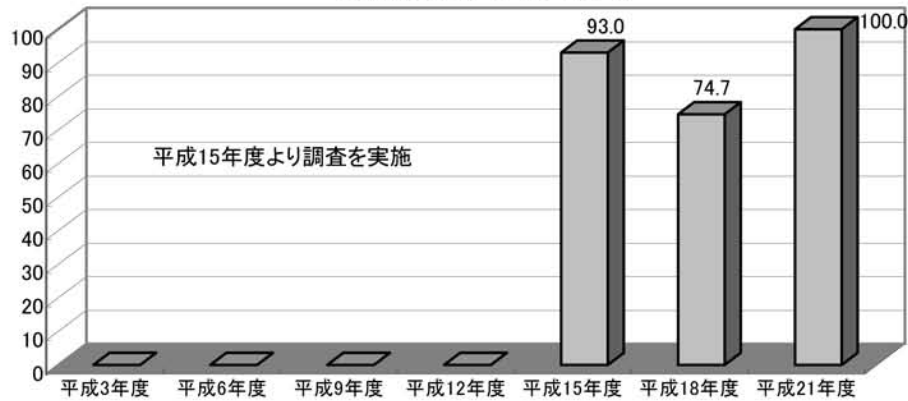
年度	総数	利用形態区分							利用場所別		
		スポーツ	釣り	ボート	散策	野外活動	施設利用	その他	ダム	湖面	湖畔
平成3年度	176.0	0.0	0.0	0.0	176.0	-	-	0.0	52.8	0.0	123.3
		(0.0%)	(0.0%)	(0.0%)	(100.0%)	-	-	(0.0%)	(30.0%)	(0.0%)	(70.0%)
平成6年度	60.7	0.0	0.5	0.0	36.8	<0.1	23.3	0.0	8.9	0.5	51.3
		(0.0%)	(0.9%)	(0.0%)	(60.6%)	(0.1%)	(38.4%)	(0.0%)	(14.6%)	(0.9%)	(84.5%)
平成9年度	52.1	0.0	0.0	0.0	33.3	0.0	17.4	1.4	0.0	0.0	52.1
		(0.0%)	(0.0%)	(0.0%)	(63.9%)	(0.0%)	(33.4%)	(2.7%)	(0.0%)	(0.0%)	(100.0%)
平成12年度	101.9	0.6	0.7	0.0	42.1	0.6	12.2	45.6	9.2	0.9	91.7
		(0.6%)	(0.7%)	(0.0%)	(41.4%)	(0.6%)	(12.0%)	(44.7%)	(9.1%)	(0.9%)	(90.0%)
平成15年度	112.7	<0.1	<0.1	0.0	100.2	<0.1	8.8	3.6	18.1	<0.1	94.5
		(0.1%)	(0.1%)	(0.0%)	(88.9%)	(0.0%)	(7.8%)	(3.2%)	(16.1%)	(0.1%)	(83.9%)
平成18年度	40.5	0.6	0.3	<0.1	19.8	0.2	2.1	17.3	2.7	0.4	37.4
		(1.4%)	(0.8%)	(0.1%)	(49.0%)	(0.6%)	(5.3%)	(42.8%)	(6.7%)	(0.9%)	(92.4%)
平成21年度	45.3	0.5	0.2	0.0	9.5	0.8	3.0	31.3	6.1	0.9	38.3
		(1.0%)	(0.5%)	(0.0%)	(20.9%)	(1.7%)	(6.7%)	(69.1%)	(13.5%)	(2.0%)	(84.4%)

(単位: 千人)

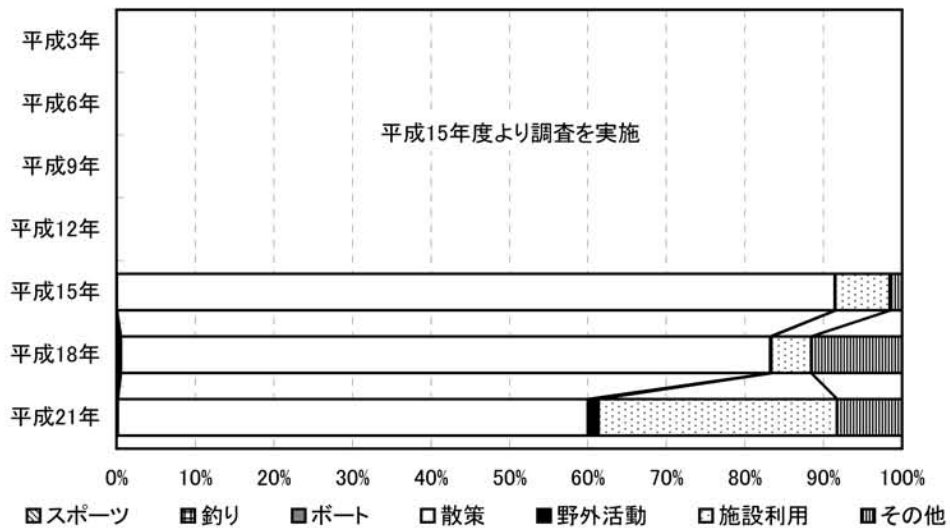
うなづき
49. 宇奈月ダム

ダム諸元			
湖名	うなづきこ	堤高	97.0m
	宇奈月湖	湛水面積	88ha
形式	重力式コンクリートダム	総貯水量	247,000,000m ³
使用目的	FWP		

年間利用者数の推移(千人)



利用形態別利用率の推移



ダム湖及び周辺の利用状況

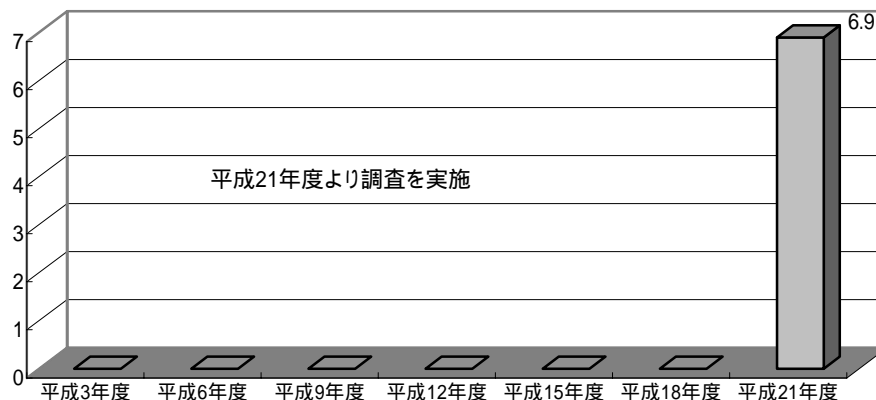
年度	総数	利用形態区分							利用場所別		
		スポーツ	釣り	ボート	散策	野外活動	施設利用	その他	ダム	湖面	湖畔
平成3年度	-	-	-	-	-	-	-	-	-	-	-
平成6年度	-	-	-	-	-	-	-	-	-	-	-
平成9年度	-	-	-	-	-	-	-	-	-	-	-
平成12年度	-	-	-	-	-	-	-	-	-	-	-
平成15年度	93.0	<0.1 (0.0%)	0.0 (0.0%)	0.0 (0.0%)	85.0 (91.4%)	<0.1 (0.1%)	6.5 (7.0%)	1.4 (1.5%)	6.7 (7.2%)	<0.1 (0.0%)	86.2 (92.8%)
平成18年度	74.7	0.2 (0.3%)	0.1 (0.1%)	<0.1 (0.1%)	61.8 (82.7%)	<0.1 (0.1%)	3.8 (5.1%)	8.6 (11.5%)	10.3 (13.8%)	0.7 (0.9%)	63.7 (85.3%)
平成21年度	100.0	0.2 (0.2%)	0.0 (0.0%)	0.0 (0.0%)	59.9 (59.9%)	1.3 (1.3%)	30.4 (30.4%)	8.2 (8.3%)	7.1 (7.1%)	0.3 (0.3%)	92.6 (92.6%)

(単位:千人)

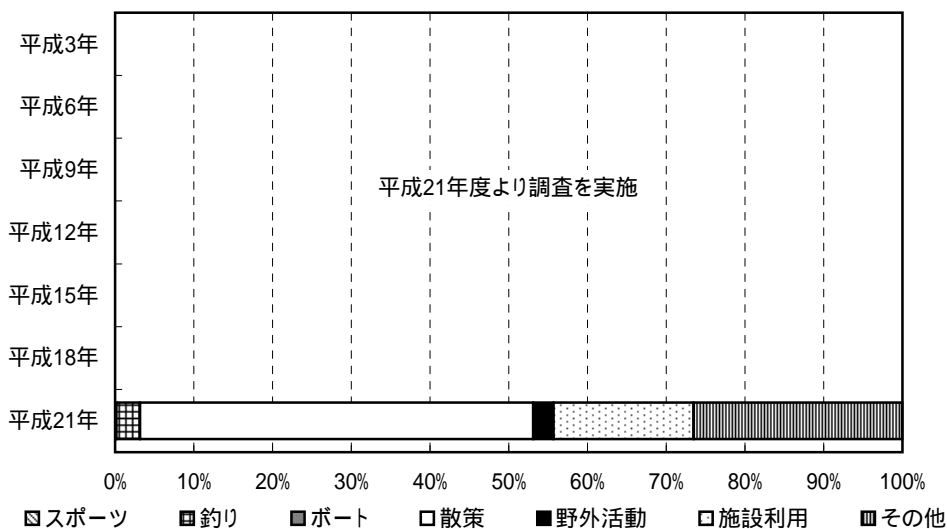
よこかわ
50. 横川ダム

ダム諸元			
湖名	しろいもりおぐにこ	堤高	72.5m
	白い森おぐに湖	湛水面積	146ha
形式	重力式コンクリートダム	総貯水量	24,600,000m ³
使用目的	FNIP		

年間利用者数の推移(千人)



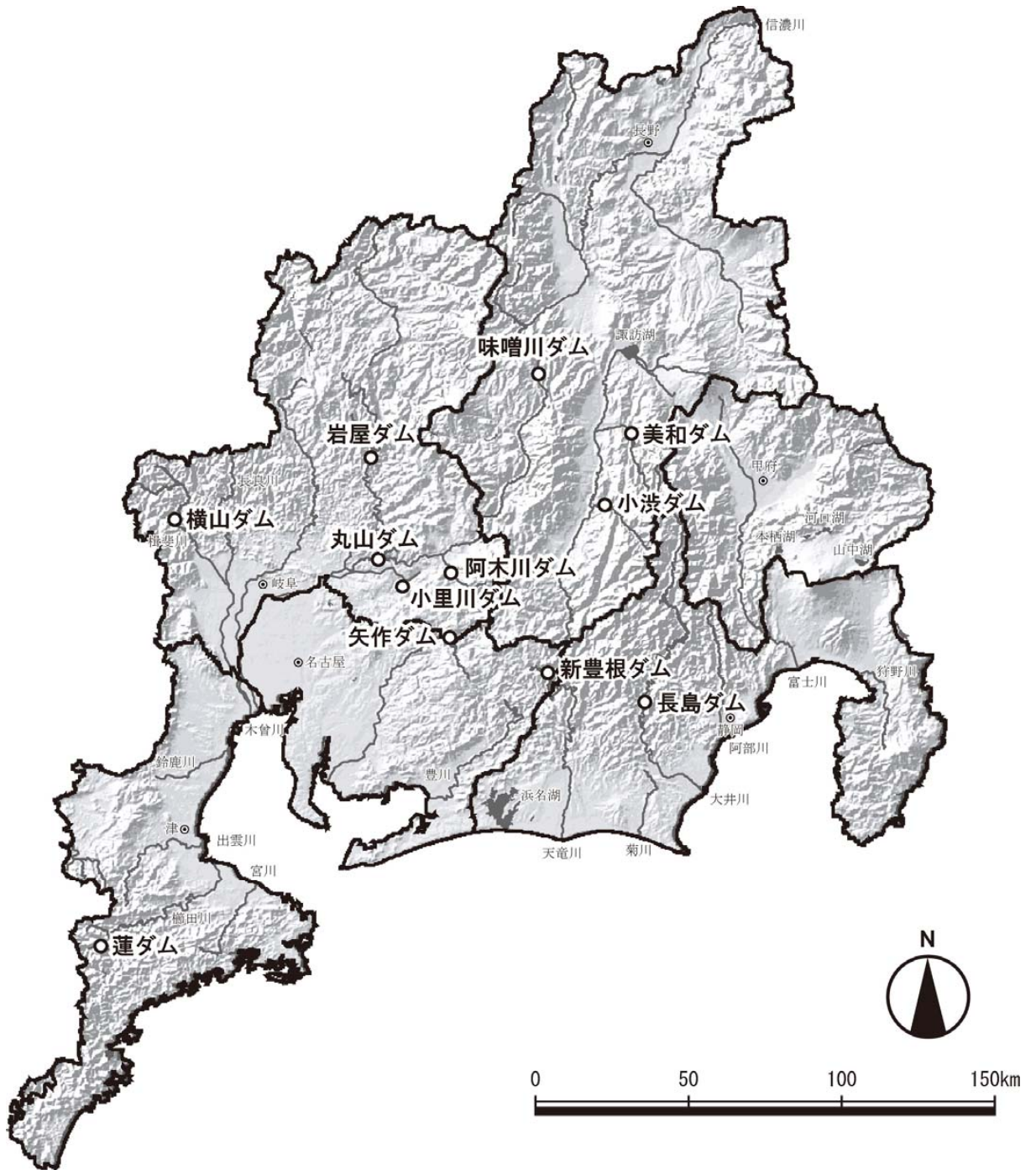
利用形態別利用率の推移



ダム湖及び周辺の利用状況

年度	総数	利用形態区分							利用場所別		
		スポーツ	釣り	ボート	散策	野外活動	施設利用	その他	ダム	湖面	湖畔
平成3年度	-	-	-	-	-	-	-	-	-	-	-
平成6年度	-	-	-	-	-	-	-	-	-	-	-
平成9年度	-	-	-	-	-	-	-	-	-	-	-
平成12年度	-	-	-	-	-	-	-	-	-	-	-
平成15年度	-	-	-	-	-	-	-	-	-	-	-
平成18年度	-	-	-	-	-	-	-	-	-	-	-
平成21年度	6.9	<0.1 (0.2%)	0.2 (3.0%)	0.0 (0.0%)	3.5 (49.9%)	0.2 (2.6%)	1.2 (17.8%)	1.8 (26.5%)	4.1 (58.6%)	0.3 (3.7%)	2.6 (37.6%)

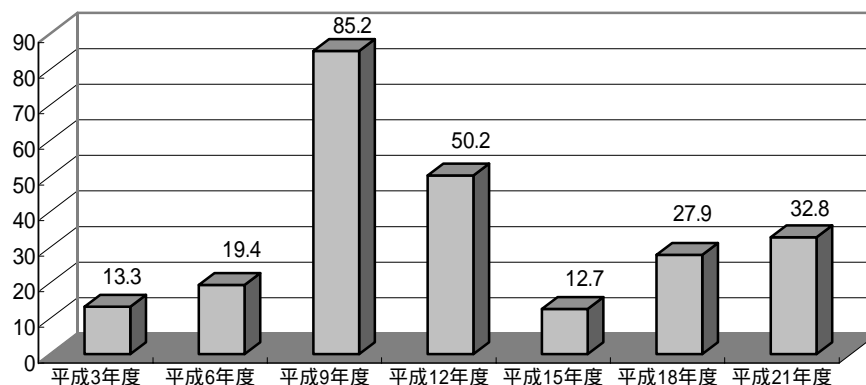
(単位:千人)



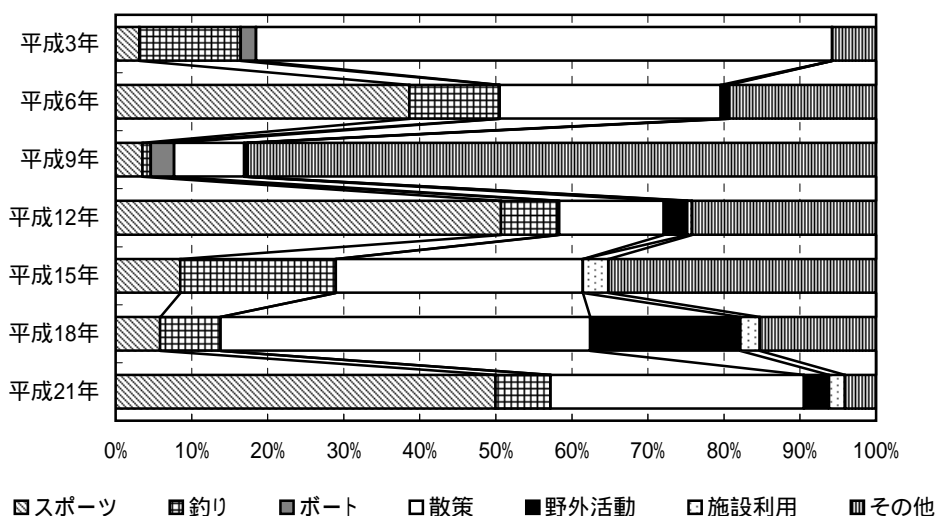
みわ
51. 美和ダム

ダム諸元			
湖名	みわこ	堤高	69.1m
	美和湖	湛水面積	179ha
形式	重力式コンクリートダム		総貯水量
使用目的	FNP		29,952,000m3

年間利用者数の推移(千人)



利用形態別利用率の推移



ダム湖及び周辺の利用状況

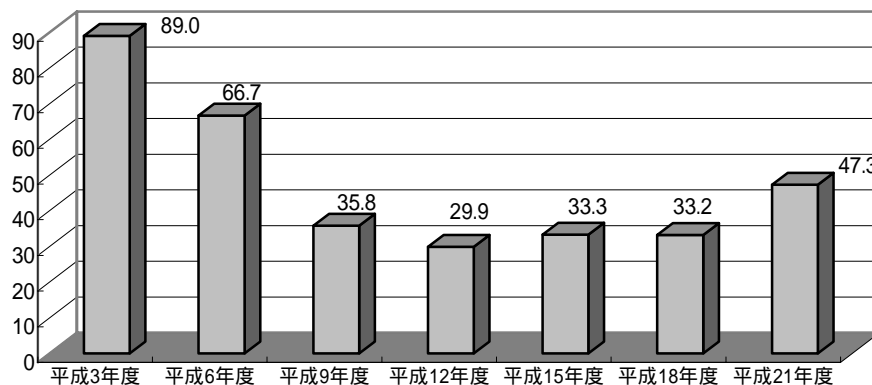
年度	総数	利用形態区分							利用場所別		
		スポーツ	釣り	ポート	散策	野外活動	施設利用	その他	ダム	湖面	湖畔
平成3年度	13.3	0.4 (3.1%)	1.8 (13.4%)	0.3 (2.0%)	10.0 (75.7%)	-	-	0.8 (5.8%)	6.1 (46.0%)	2.5 (18.6%)	4.7 (35.4%)
平成6年度	19.4	7.5 (38.6%)	2.3 (11.8%)	<0.1 (0.1%)	5.6 (29.1%)	0.1 (0.7%)	<0.1 (0.3%)	3.8 (19.4%)	3.9 (20.3%)	10.3 (53.2%)	5.1 (26.5%)
平成9年度	85.2	3.0 (3.6%)	0.9 (1.1%)	2.6 (3.1%)	7.8 (9.2%)	0.4 (0.4%)	<0.1 (0.0%)	70.4 (82.6%)	5.1 (5.9%)	5.1 (6.0%)	75.1 (88.1%)
平成12年度	50.2	25.4 (50.7%)	3.7 (7.4%)	0.1 (0.2%)	6.9 (13.8%)	1.5 (3.0%)	0.3 (0.6%)	12.1 (24.2%)	4.3 (8.5%)	20.4 (40.7%)	25.5 (50.9%)
平成15年度	12.7	1.1 (8.5%)	2.6 (20.4%)	0.0 (0.0%)	4.1 (32.5%)	0.0 (0.0%)	0.4 (3.4%)	4.5 (35.2%)	2.9 (22.6%)	3.3 (25.6%)	6.6 (51.8%)
平成18年度	27.9	1.6 (5.9%)	2.2 (7.9%)	0.0 (0.0%)	13.6 (48.6%)	5.5 (19.8%)	0.7 (2.5%)	4.3 (15.3%)	5.9 (21.2%)	2.6 (9.4%)	19.3 (69.3%)
平成21年度	32.8	16.4 (50.0%)	2.4 (7.3%)	0.0 (0.0%)	10.9 (33.3%)	1.1 (3.3%)	0.7 (2.1%)	1.3 (4.1%)	3.2 (9.8%)	16.3 (49.7%)	13.3 (40.5%)

(単位: 千人)

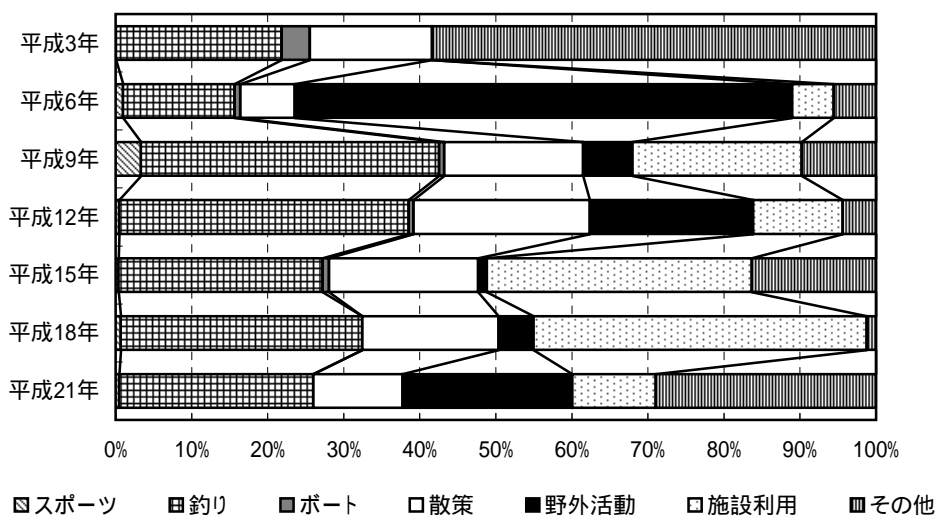
こしぶ
52. 小渋ダム

ダム諸元			
湖名	こしぶこ	堤高	105.0m
	小渋湖	湛水面積	167ha
形式	アーチダム	総貯水量	58,000,000m ³
使用目的	FAP		

年間利用者数の推移(千人)



利用形態別利用率の推移



ダム湖及び周辺の利用状況

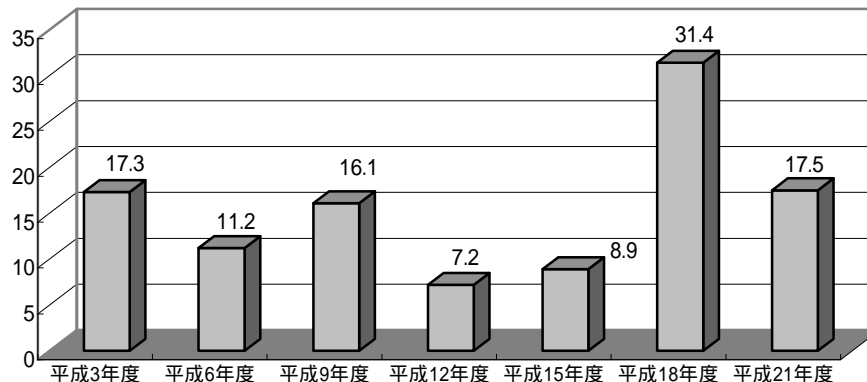
年度	総数	利用形態区分							利用場所別		
		スポーツ	釣り	ボート	散策	野外活動	施設利用	その他	ダム	湖面	湖畔
平成3年度	89.0	<0.1 (0.0%)	19.4 (21.8%)	3.3 (3.7%)	14.3 (16.1%)	- -	- -	51.9 (58.4%)	8.9 (10.0%)	26.2 (29.5%)	53.9 (60.6%)
平成6年度	66.7	0.6 (1.0%)	9.8 (14.7%)	0.5 (0.8%)	4.8 (7.1%)	43.7 (65.4%)	3.7 (5.5%)	3.7 (5.5%)	5.5 (8.3%)	10.8 (16.3%)	50.4 (75.5%)
平成9年度	35.8	1.2 (3.3%)	14.1 (39.3%)	0.2 (0.7%)	6.5 (18.3%)	2.3 (6.5%)	8.0 (22.3%)	3.5 (9.8%)	3.8 (10.5%)	18.6 (52.0%)	13.4 (37.5%)
平成12年度	29.9	0.1 (0.5%)	11.4 (38.1%)	0.2 (0.6%)	6.9 (23.2%)	6.4 (21.5%)	3.5 (11.8%)	1.3 (4.4%)	7.0 (23.3%)	11.2 (37.4%)	11.7 (39.3%)
平成15年度	33.3	0.1 (0.4%)	8.9 (26.8%)	0.3 (0.9%)	6.5 (19.6%)	0.4 (1.2%)	11.6 (34.8%)	5.4 (16.4%)	8.9 (26.7%)	6.7 (20.0%)	17.8 (53.3%)
平成18年度	33.2	0.2 (0.7%)	10.6 (31.8%)	0.0 (0.0%)	5.9 (17.9%)	1.5 (4.6%)	14.5 (43.8%)	0.4 (1.2%)	8.1 (24.5%)	7.7 (23.2%)	17.4 (52.3%)
平成21年度	47.3	0.2 (0.4%)	12.1 (25.6%)	0.0 (0.0%)	5.5 (11.7%)	10.5 (22.3%)	5.2 (11.0%)	13.7 (28.9%)	7.9 (16.7%)	9.7 (20.5%)	29.7 (62.8%)

(単位:千人)

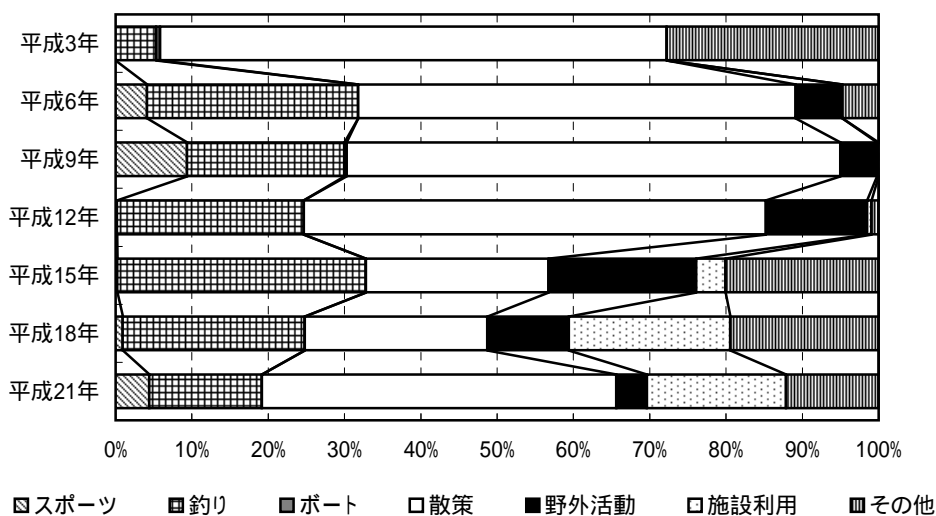
しんとよね
53. 新豊根ダム

ダム諸元			
湖名	みどりこ	堤高	116.5m
	みどり湖	湛水面積	156ha
形式	アーチダム	総貯水量	53,500,000m ³
使用目的	FP		

年間利用者数の推移(千人)



利用形態別利用率の推移



ダム湖及び周辺の利用状況

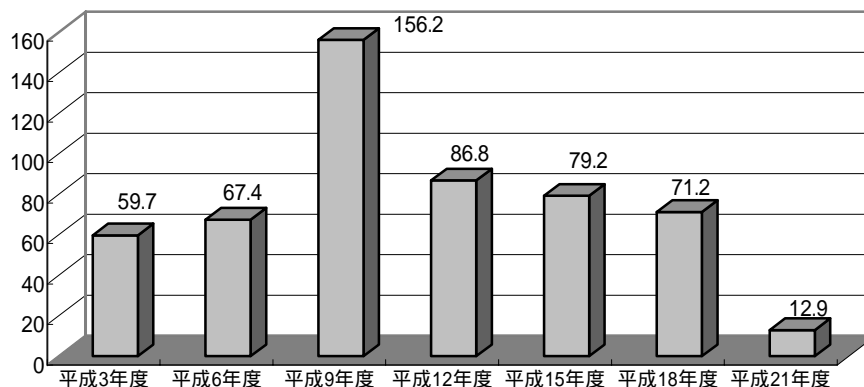
年度	総数	利用形態区分							利用場所別		
		スポーツ	釣り	ポート	散策	野外活動	施設利用	その他	ダム	湖面	湖畔
平成3年度	17.3	0.0 (0.0%)	0.9 (5.3%)	<0.1 (0.5%)	11.5 (66.4%)	-	-	4.8 (27.8%)	4.0 (22.9%)	1.2 (7.2%)	12.1 (69.9%)
平成6年度	11.2	0.5 (4.1%)	3.1 (27.7%)	0.0 (0.0%)	6.4 (57.3%)	0.7 (6.1%)	0.0 (0.0%)	0.5 (4.7%)	0.9 (8.0%)	3.6 (32.4%)	6.7 (59.6%)
平成9年度	16.1	1.5 (9.4%)	3.3 (20.6%)	<0.1 (0.3%)	10.4 (64.7%)	0.8 (4.8%)	<0.1 (0.2%)	0.0 (0.0%)	1.7 (10.8%)	3.6 (22.3%)	10.8 (66.9%)
平成12年度	7.2	<0.1 (0.2%)	1.8 (24.5%)	0.0 (0.0%)	4.4 (60.6%)	1.0 (13.2%)	<0.1 (0.6%)	<0.1 (0.9%)	0.9 (13.2%)	1.8 (24.5%)	4.5 (62.3%)
平成15年度	8.9	<0.1 (0.2%)	2.9 (32.6%)	0.0 (0.0%)	2.1 (23.9%)	1.7 (19.3%)	0.3 (3.9%)	1.8 (20.0%)	<0.1 (0.8%)	4.3 (48.1%)	4.6 (51.1%)
平成18年度	31.4	0.3 (0.9%)	7.5 (23.9%)	0.0 (0.0%)	7.5 (23.9%)	3.4 (10.7%)	6.7 (21.2%)	6.1 (19.4%)	1.4 (4.6%)	7.5 (23.9%)	22.5 (71.5%)
平成21年度	17.5	0.8 (4.4%)	2.6 (14.8%)	0.0 (0.0%)	8.1 (46.5%)	0.7 (4.0%)	3.2 (18.2%)	2.1 (12.1%)	1.7 (9.8%)	3.3 (18.8%)	12.5 (71.4%)

(単位: 千人)

やはぎ
54. 矢作ダム

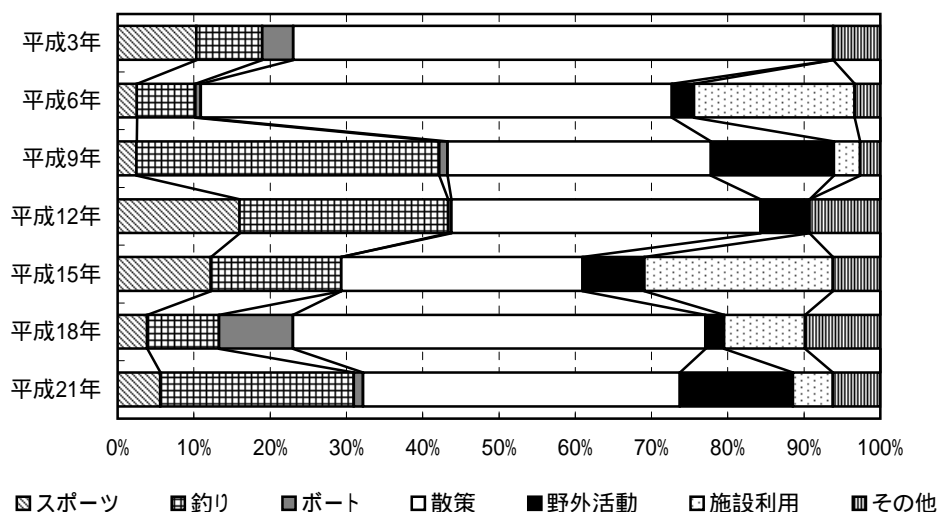
ダム諸元			
湖名	おくやはぎこ	堤高	100.0m
	奥矢作湖	湛水面積	270ha
形式	アーチダム	総貯水量	80,000,000m ³
使用目的	FNAWIP		

年間利用者数の推移(千人)



平成21年度調査は春季のみ実施。

利用形態別利用率の推移



ダム湖及び周辺の利用状況

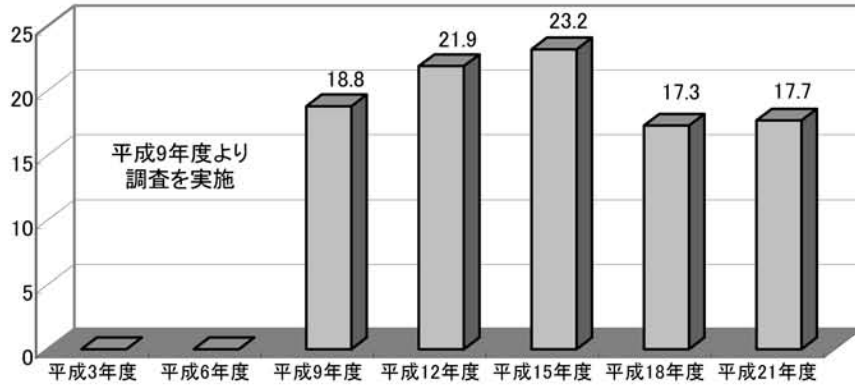
年度	総数	利用形態区分							利用場所別		
		スポーツ	釣り	ボート	散策	野外活動	施設利用	その他	ダム	湖面	湖畔
平成3年度	59.7	6.2 (10.3%)	5.2 (8.7%)	2.4 (4.1%)	42.3 (70.8%)	-	-	3.7 (6.2%)	13.9 (23.3%)	7.8 (13.1%)	38.0 (63.6%)
平成6年度	67.4	1.7 (2.5%)	5.2 (7.7%)	0.5 (0.7%)	41.6 (61.7%)	2.0 (2.9%)	14.2 (21.1%)	2.3 (3.4%)	23.9 (35.5%)	5.7 (8.5%)	37.7 (55.9%)
平成9年度	156.2	3.9 (2.5%)	62.0 (39.7%)	1.7 (1.1%)	54.0 (34.5%)	25.2 (16.1%)	5.4 (3.4%)	4.2 (2.7%)	0.0 (0.0%)	69.0 (44.1%)	87.3 (55.9%)
平成12年度	86.8	13.9 (16.0%)	23.8 (27.4%)	0.4 (0.4%)	35.2 (40.5%)	5.6 (6.4%)	0.0 (0.0%)	8.0 (9.3%)	0.0 (0.0%)	36.3 (41.8%)	50.5 (58.2%)
平成15年度	79.2	9.7 (12.2%)	13.5 (17.1%)	0.0 (0.0%)	25.0 (31.6%)	6.4 (8.1%)	19.6 (24.7%)	4.9 (6.2%)	12.8 (16.2%)	22.4 (28.3%)	44.0 (55.5%)
平成18年度	71.2	2.7 (3.8%)	6.7 (9.5%)	6.9 (9.7%)	38.5 (54.1%)	1.7 (2.4%)	7.6 (10.6%)	7.0 (9.8%)	33.0 (46.4%)	16.4 (23.0%)	21.8 (30.7%)
平成21年度	12.9	0.7 (5.6%)	3.3 (25.4%)	0.2 (1.2%)	5.3 (41.5%)	1.9 (14.8%)	0.7 (5.2%)	0.8 (6.2%)	2.5 (19.6%)	3.8 (29.2%)	6.6 (51.2%)

(単位:千人)

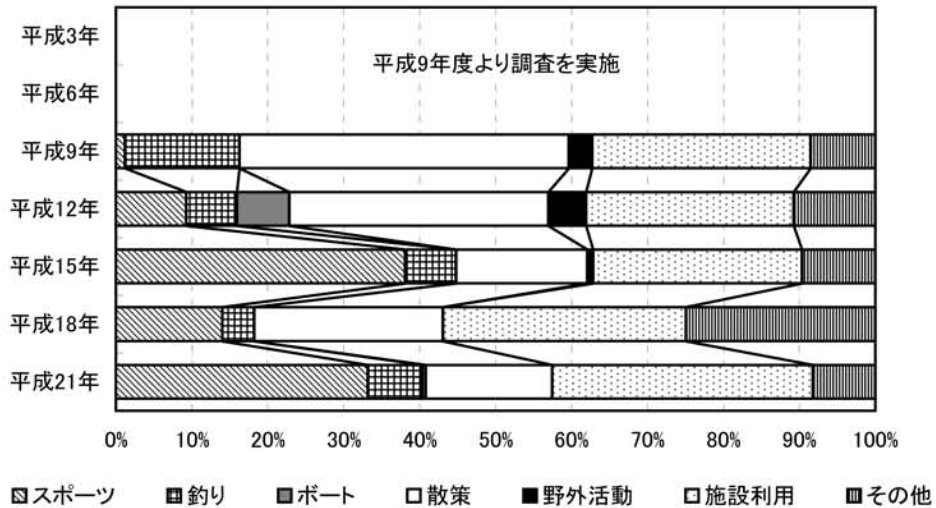
みそがわ
55. 味噌川ダム

ダム諸元			
湖名	おくきそこ	堤高	140.0m
	奥木曾湖	湛水面積	140ha
形式	ロックフィルダム	総貯水量	61,000,000m ³
使用目的	FNWIP		

年間利用者数の推移(千人)



利用形態別利用率の推移



ダム湖及び周辺の利用状況

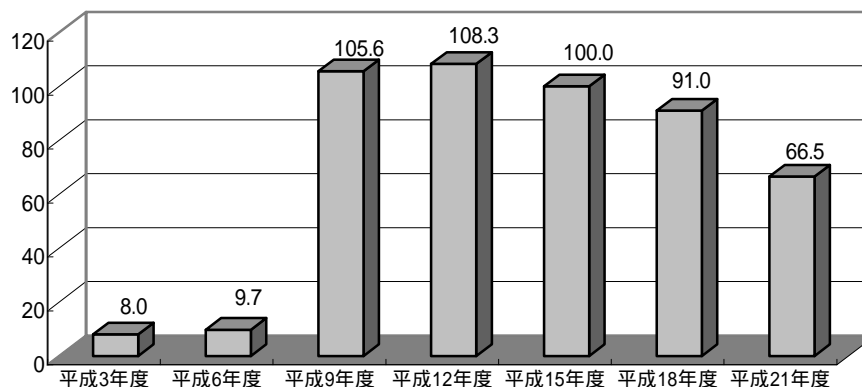
年度	総数	利用形態区分							利用場所別		
		スポーツ	釣り	ボート	散策	野外活動	施設利用	その他	ダム	湖面	湖畔
平成3年度	-	-	-	-	-	-	-	-	-	-	-
平成6年度	-	-	-	-	-	-	-	-	-	-	-
平成9年度	18.8	0.2 (1.2%)	2.9 (15.1%)	0.0 (0.0%)	8.2 (43.4%)	0.6 (3.1%)	5.4 (28.8%)	1.6 (8.5%)	2.4 (12.8%)	2.9 (15.7%)	13.5 (71.6%)
平成12年度	21.9	2.0 (9.2%)	1.5 (6.7%)	1.5 (6.9%)	7.5 (34.1%)	1.1 (5.0%)	6.0 (27.3%)	2.3 (10.7%)	4.2 (19.0%)	3.1 (14.1%)	14.6 (66.8%)
平成15年度	23.2	8.9 (38.1%)	1.6 (6.7%)	0.0 (0.0%)	4.0 (17.3%)	0.2 (0.8%)	6.4 (27.5%)	2.2 (9.6%)	8.5 (36.4%)	1.7 (7.2%)	13.1 (56.5%)
平成18年度	17.3	2.4 (14.0%)	0.7 (4.2%)	0.0 (0.0%)	4.3 (24.8%)	0.0 (0.0%)	5.5 (32.0%)	4.3 (24.9%)	7.0 (40.8%)	0.8 (4.5%)	9.5 (54.7%)
平成21年度	17.7	5.9 (33.2%)	1.3 (7.2%)	<0.1 (0.5%)	2.9 (16.6%)	0.0 (0.0%)	6.1 (34.3%)	1.5 (8.2%)	3.1 (17.6%)	4.7 (26.8%)	9.8 (55.5%)

(単位:千人)

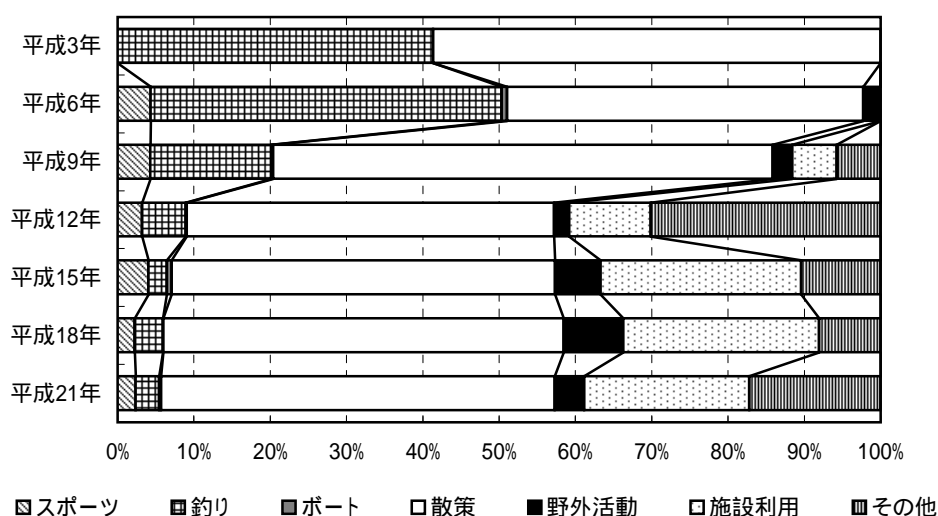
まるやま
56. 丸山ダム

ダム諸元			
湖名	まるやますいこ	堤高	98.2m
	丸山蘇水湖	湛水面積	263ha
形式	重力式コンクリートダム	総貯水量	79,520,000m ³
使用目的	F P		

年間利用者数の推移(千人)



利用形態別利用率の推移



ダム湖及び周辺の利用状況

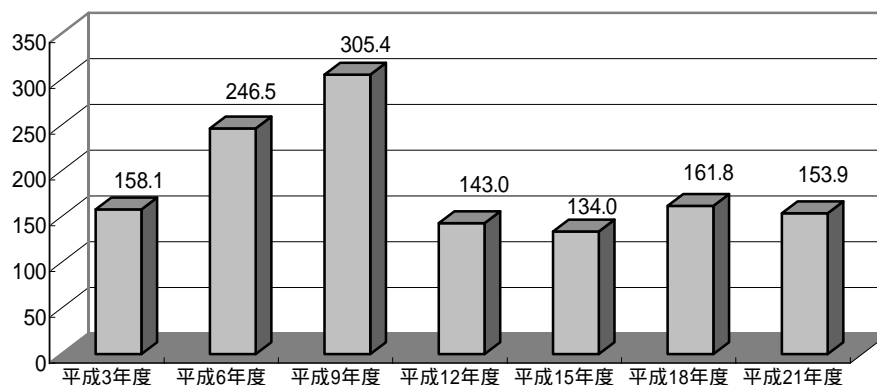
年度	総数	利用形態区分							利用場所別		
		スポーツ	釣り	ボート	散策	野外活動	施設利用	その他	ダム	湖面	湖畔
平成3年度	8.0	0.0 (0.0%)	3.3 (41.4%)	0.0 (0.0%)	4.7 (58.6%)	-	-	0.0 (0.0%)	2.0 (25.3%)	3.3 (41.4%)	2.7 (33.3%)
平成6年度	9.7	0.4 (4.3%)	4.5 (46.0%)	<0.1 (0.7%)	4.5 (46.7%)	0.2 (2.3%)	0.0 (0.0%)	0.0 (0.0%)	4.8 (49.4%)	3.1 (31.7%)	1.8 (18.8%)
平成9年度	105.6	4.5 (4.3%)	16.8 (15.9%)	0.3 (0.3%)	69.1 (65.5%)	2.7 (2.5%)	6.2 (5.9%)	6.0 (5.7%)	7.5 (7.1%)	18.1 (17.2%)	80.0 (75.8%)
平成12年度	108.3	3.4 (3.2%)	6.2 (5.8%)	0.2 (0.1%)	52.1 (48.1%)	2.1 (1.9%)	11.6 (10.7%)	32.6 (30.1%)	12.5 (11.5%)	8.5 (7.8%)	87.3 (80.6%)
平成15年度	100.0	4.0 (4.0%)	2.4 (2.4%)	0.6 (0.6%)	50.3 (50.3%)	5.9 (5.9%)	26.3 (26.3%)	10.4 (10.4%)	8.3 (8.3%)	6.0 (6.0%)	85.7 (85.6%)
平成18年度	91.0	2.0 (2.2%)	3.4 (3.7%)	<0.1 (0.0%)	47.8 (52.5%)	7.1 (7.8%)	23.4 (25.7%)	7.3 (8.0%)	2.5 (2.7%)	8.7 (9.5%)	79.9 (87.8%)
平成21年度	66.5	1.6 (2.3%)	2.1 (3.1%)	0.2 (0.2%)	34.3 (51.6%)	2.6 (3.9%)	14.4 (21.6%)	11.4 (17.2%)	5.7 (8.6%)	4.0 (6.0%)	56.8 (85.4%)

(単位:千人)

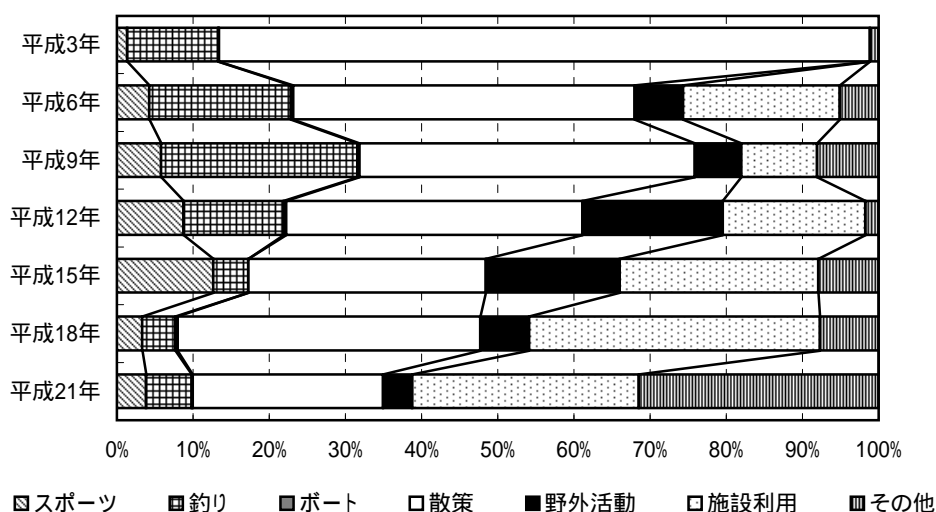
あぎがわ
57. 阿木川ダム

ダム諸元			
湖名	あぎがわこ	堤高	101.5m
	阿木川湖	湛水面積	158ha
形式	ロックフィルダム	総貯水量	48,000,000m ³
使用目的	FNWI		

年間利用者数の推移(千人)



利用形態別利用率の推移



ダム湖及び周辺の利用状況

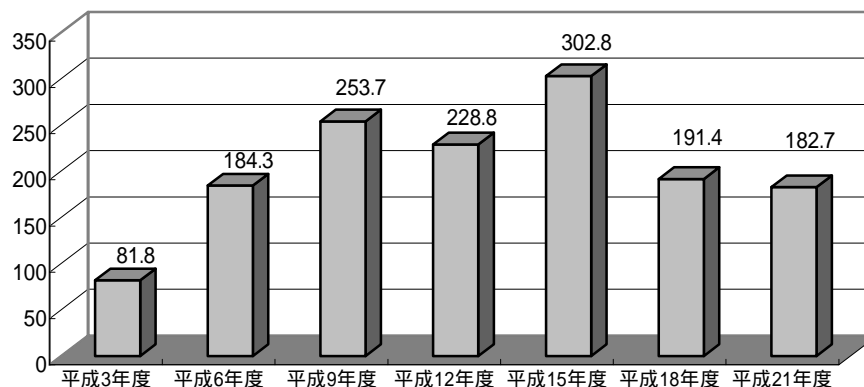
年度	総数	利用形態区分							利用場所別		
		スポーツ	釣り	ボート	散策	野外活動	施設利用	その他	ダム	湖面	湖畔
平成3年度	158.1	2.1 (1.3%)	18.9 (12.0%)	0.2 (0.1%)	135.1 (85.5%)	-	-	1.8 (1.1%)	9.1 (5.8%)	19.6 (12.4%)	129.3 (81.8%)
平成6年度	246.5	10.5 (4.3%)	45.8 (18.6%)	0.7 (0.3%)	110.5 (44.8%)	15.7 (6.4%)	50.7 (20.6%)	12.6 (5.1%)	8.1 (3.3%)	52.6 (21.3%)	185.8 (75.4%)
平成9年度	305.4	17.7 (5.8%)	78.8 (25.8%)	0.8 (0.3%)	134.5 (44.0%)	18.7 (6.1%)	30.4 (10.0%)	24.6 (8.1%)	5.2 (1.7%)	98.4 (32.2%)	201.8 (66.1%)
平成12年度	143.0	12.5 (8.7%)	18.8 (13.1%)	0.5 (0.3%)	55.7 (38.9%)	26.3 (18.4%)	26.9 (18.8%)	2.4 (1.7%)	4.2 (2.9%)	20.5 (14.4%)	118.3 (82.7%)
平成15年度	134.0	16.9 (12.6%)	6.2 (4.6%)	<0.1 (0.0%)	41.7 (31.2%)	23.6 (17.6%)	35.0 (26.1%)	10.6 (7.9%)	6.8 (5.1%)	13.6 (10.2%)	113.6 (84.8%)
平成18年度	161.8	5.4 (3.3%)	7.0 (4.4%)	0.5 (0.3%)	64.3 (39.7%)	10.3 (6.4%)	61.8 (38.2%)	12.4 (7.7%)	6.1 (3.8%)	11.5 (7.1%)	144.2 (89.2%)
平成21年度	153.9	5.9 (3.8%)	9.2 (6.0%)	0.2 (0.2%)	38.4 (25.0%)	5.9 (3.8%)	45.8 (29.7%)	48.5 (31.5%)	3.2 (2.1%)	36.0 (23.4%)	114.7 (74.5%)

(単位: 千人)

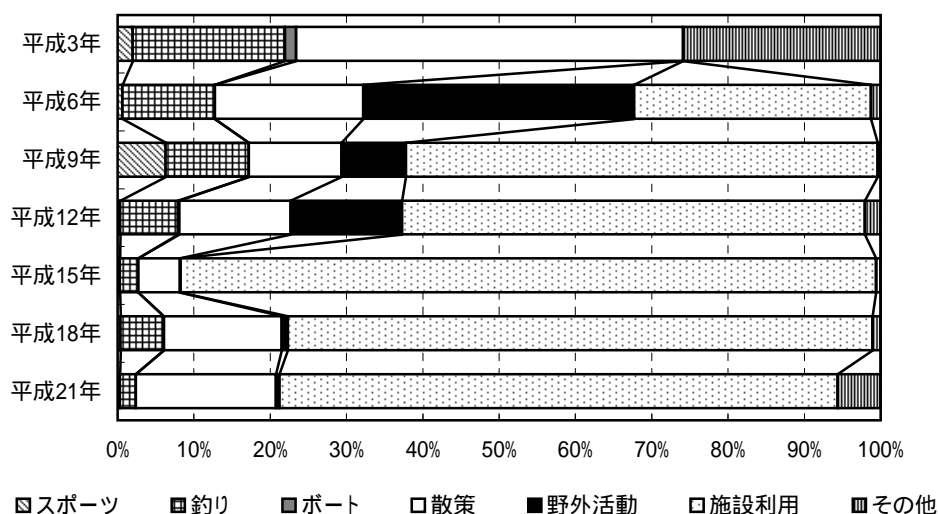
いわや
58. 岩屋ダム

ダム諸元			
湖名	とうせんきょうかなやまこ	堤高	127.5m
	東仙峡金山湖	湛水面積	426ha
形式	ロックフィルダム	総貯水量	173,500,000m3
使用目的	FAWIP		

年間利用者数の推移(千人)



利用形態別利用率の推移



ダム湖及び周辺の利用状況

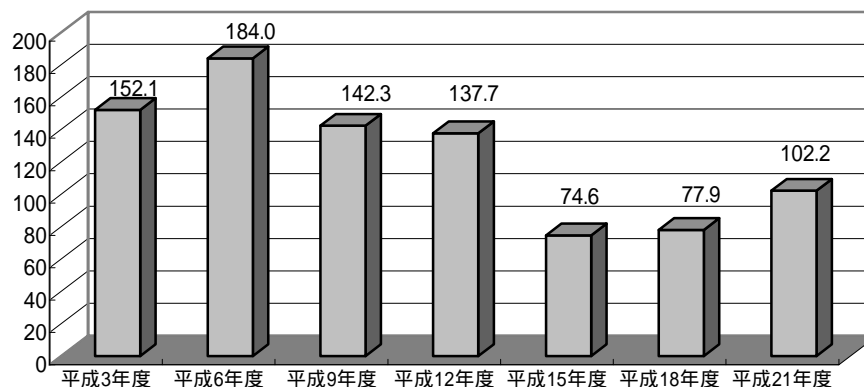
年度	総数	利用形態区分							利用場所別		
		スポーツ	釣り	ポート	散策	野外活動	施設利用	その他	ダム	湖面	湖畔
平成3年度	81.8	1.6 (2.0%)	16.3 (19.9%)	1.2 (1.5%)	41.5 (50.7%)	-	-	21.2 (25.9%)	16.6 (20.2%)	17.5 (21.4%)	47.8 (58.4%)
平成6年度	184.3	1.2 (0.6%)	22.3 (12.1%)	0.0 (0.0%)	35.8 (19.4%)	65.4 (35.5%)	57.2 (31.0%)	2.3 (1.3%)	24.1 (13.1%)	22.8 (12.4%)	137.4 (74.6%)
平成9年度	253.7	16.0 (6.3%)	27.7 (10.9%)	0.0 (0.0%)	30.8 (12.2%)	21.4 (8.4%)	156.9 (61.8%)	0.9 (0.4%)	22.0 (8.7%)	40.5 (16.0%)	191.2 (75.4%)
平成12年度	228.8	0.8 (0.4%)	17.3 (7.6%)	0.4 (0.2%)	33.4 (14.6%)	33.4 (14.6%)	138.8 (60.7%)	4.7 (2.0%)	17.4 (7.6%)	18.2 (8.0%)	193.2 (84.4%)
平成15年度	302.8	0.9 (0.3%)	7.3 (2.4%)	0.0 (0.0%)	16.6 (5.5%)	0.3 (0.1%)	275.9 (91.1%)	1.8 (0.6%)	8.1 (2.7%)	8.2 (2.7%)	286.5 (94.6%)
平成18年度	191.4	0.7 (0.4%)	10.9 (5.7%)	<0.1 (0.0%)	29.6 (15.5%)	1.5 (0.8%)	146.6 (76.6%)	2.0 (1.1%)	9.1 (4.8%)	10.9 (5.7%)	171.4 (89.5%)
平成21年度	182.7	0.6 (0.3%)	3.8 (2.1%)	0.0 (0.0%)	33.6 (18.4%)	0.8 (0.4%)	133.7 (73.2%)	10.3 (5.6%)	16.3 (8.9%)	4.8 (2.6%)	161.6 (88.4%)

(単位: 千人)

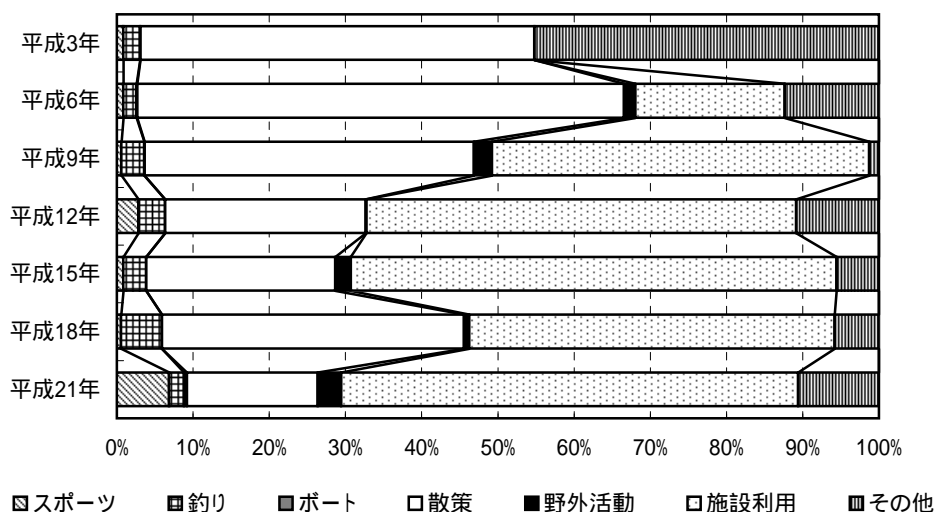
よこやま
59. 横山ダム

ダム諸元				
湖名	おくいびこ	堤高	80.8m	
	奥いび湖	湛水面積	170ha	
形式	中空重力式コンクリートダム		総貯水量	43,000,000m ³
使用目的	FAP			

年間利用者数の推移(千人)



利用形態別利用率の推移



ダム湖及び周辺の利用状況

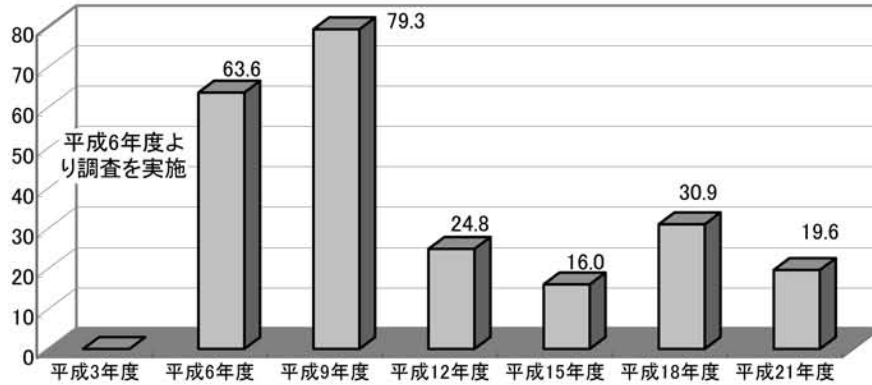
年度	総数	利用形態区分							利用場所別		
		スポーツ	釣り	ボート	散策	野外活動	施設利用	その他	ダム	湖面	湖畔
平成3年度	152.1	1.3 (0.8%)	3.4 (2.3%)	<0.1 (0.0%)	78.6 (51.7%)	-	-	68.7 (45.2%)	1.0 (0.7%)	3.5 (2.3%)	147.6 (97.1%)
平成6年度	184.0	1.5 (0.8%)	3.3 (1.8%)	0.2 (0.1%)	117.6 (63.9%)	2.7 (1.5%)	36.1 (19.6%)	22.7 (12.3%)	1.1 (0.6%)	10.1 (5.5%)	172.8 (93.9%)
平成9年度	142.3	0.8 (0.6%)	4.3 (3.0%)	<0.1 (0.0%)	61.5 (43.2%)	3.3 (2.3%)	70.4 (49.5%)	1.8 (1.3%)	0.3 (0.2%)	4.4 (3.1%)	137.5 (96.6%)
平成12年度	137.7	3.9 (2.8%)	4.8 (3.5%)	0.0 (0.0%)	36.3 (26.4%)	0.1 (0.1%)	77.7 (56.4%)	14.9 (10.8%)	0.2 (0.2%)	5.4 (3.9%)	132.1 (95.9%)
平成15年度	74.6	0.6 (0.8%)	2.3 (3.0%)	0.0 (0.0%)	18.5 (24.8%)	1.5 (2.0%)	47.6 (63.7%)	4.2 (5.6%)	0.6 (0.7%)	3.9 (5.3%)	70.1 (94.0%)
平成18年度	77.9	0.4 (0.6%)	4.2 (5.4%)	0.0 (0.0%)	30.9 (39.6%)	0.5 (0.7%)	37.4 (48.0%)	4.5 (5.8%)	0.5 (0.6%)	6.2 (7.9%)	71.2 (91.4%)
平成21年度	102.2	7.0 (6.9%)	2.0 (1.9%)	0.4 (0.4%)	17.5 (17.2%)	3.1 (3.1%)	61.3 (60.0%)	10.8 (10.6%)	0.7 (0.7%)	2.6 (2.5%)	98.9 (96.8%)

(単位: 千人)

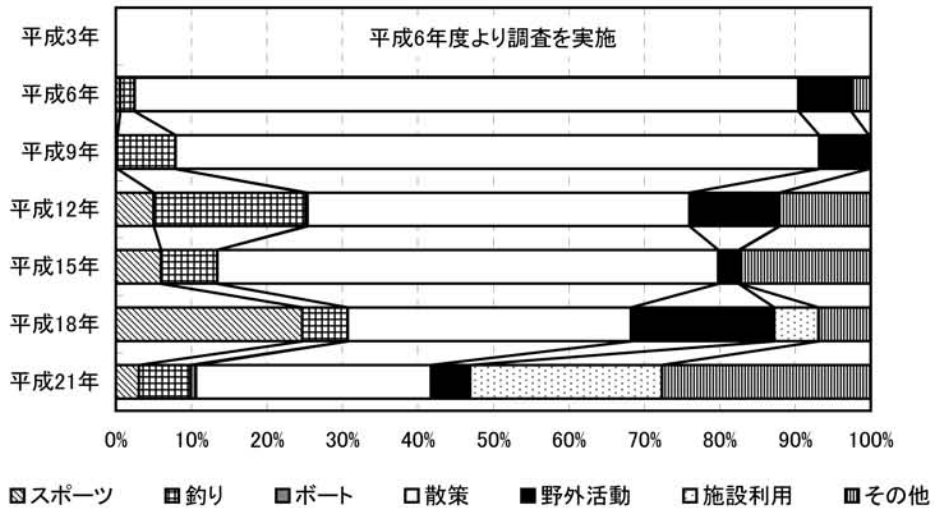
はちす
60. 蓮ダム

ダム諸元			
湖名	おくかはだこ	堤高	78.0m
	奥香肌湖	湛水面積	120ha
形式	重力式コンクリートダム	総貯水量	32,600,000m ³
使用目的	FNWP		

年間利用者数の推移(千人)



利用形態別利用率の推移



ダム湖及び周辺の利用状況

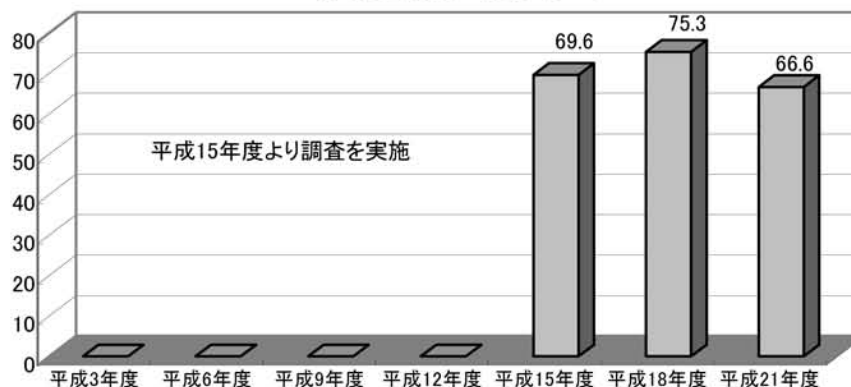
年度	総数	利用形態区分							利用場所別		
		スポーツ	釣り	ボート	散策	野外活動	施設利用	その他	ダム	湖面	湖畔
平成3年度	-	-	-	-	-	-	-	-	-	-	-
平成6年度	63.6	0.3 (0.5%)	1.3 (2.0%)	0.0 (0.0%)	55.9 (87.9%)	4.5 (7.0%)	0.0 (0.0%)	1.6 (2.6%)	39.3 (61.8%)	2.9 (4.5%)	21.4 (33.7%)
平成9年度	79.3	0.1 (0.2%)	6.1 (7.7%)	0.0 (0.0%)	67.6 (85.3%)	5.2 (6.6%)	0.0 (0.0%)	0.2 (0.2%)	54.2 (68.4%)	6.3 (7.9%)	18.8 (23.7%)
平成12年度	24.8	1.2 (5.0%)	5.0 (20.1%)	<0.1 (0.3%)	12.5 (50.6%)	2.9 (11.9%)	<0.1 (0.0%)	3.0 (12.1%)	5.2 (20.9%)	5.1 (20.4%)	14.5 (58.7%)
平成15年度	16.0	1.0 (6.0%)	1.2 (7.5%)	0.0 (0.0%)	10.6 (66.4%)	0.4 (2.7%)	<0.1 (0.1%)	2.8 (17.4%)	4.3 (27.0%)	2.2 (13.5%)	9.5 (59.5%)
平成18年度	30.9	7.6 (24.7%)	1.9 (6.0%)	0.0 (0.0%)	11.6 (37.5%)	5.9 (19.0%)	1.8 (5.9%)	2.1 (6.9%)	5.0 (16.2%)	2.7 (8.8%)	23.2 (75.0%)
平成21年度	19.6	0.6 (3.1%)	1.3 (6.9%)	0.1 (0.7%)	6.1 (31.2%)	1.0 (5.2%)	5.0 (25.4%)	5.4 (27.6%)	2.3 (11.9%)	2.8 (14.5%)	14.4 (73.6%)

(単位: 千人)

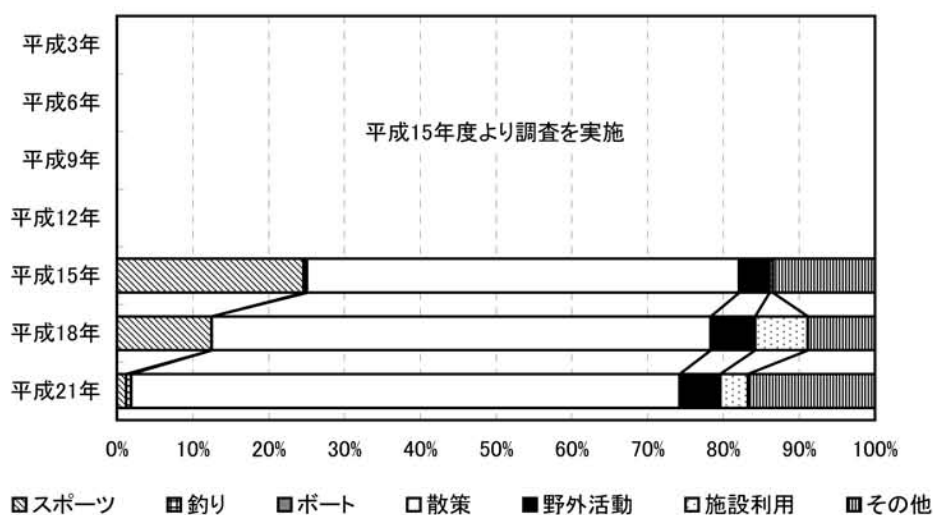
ながしま
61. 長島ダム

ダム諸元			
湖名	せつそこ	堤高	109.0m
	接岨湖	湛水面積	230ha
形式	重力式コンクリートダム	総貯水量	78,000,000m ³
使用目的	FNAW		

年間利用者数の推移(千人)



利用形態別利用率の推移



ダム湖及び周辺の利用状況

年度	総数	利用形態区分							利用場所別		
		スポーツ	釣り	ボート	散策	野外活動	施設利用	その他	ダム	湖面	湖畔
平成3年度	-	-	-	-	-	-	-	-	-	-	-
平成6年度	-	-	-	-	-	-	-	-	-	-	-
平成9年度	-	-	-	-	-	-	-	-	-	-	-
平成12年度	-	-	-	-	-	-	-	-	-	-	-
平成15年度	69.6	17.1 (24.6%)	0.3 (0.5%)	0.0 (0.0%)	39.7 (57.0%)	2.8 (4.0%)	0.3 (0.4%)	9.4 (13.5%)	19.9 (28.7%)	17.6 (25.3%)	32.0 (46.0%)
平成18年度	75.3	9.4 (12.5%)	<0.1 (0.0%)	0.0 (0.0%)	49.6 (65.8%)	4.4 (5.8%)	5.3 (7.0%)	6.6 (8.8%)	33.8 (44.9%)	5.9 (7.8%)	35.7 (47.4%)
平成21年度	66.6	0.8 (1.2%)	0.5 (0.7%)	0.0 (0.0%)	48.1 (72.3%)	3.6 (5.4%)	2.4 (3.6%)	11.1 (16.7%)	26.5 (39.8%)	1.9 (2.9%)	38.2 (57.3%)

(単位:千人)

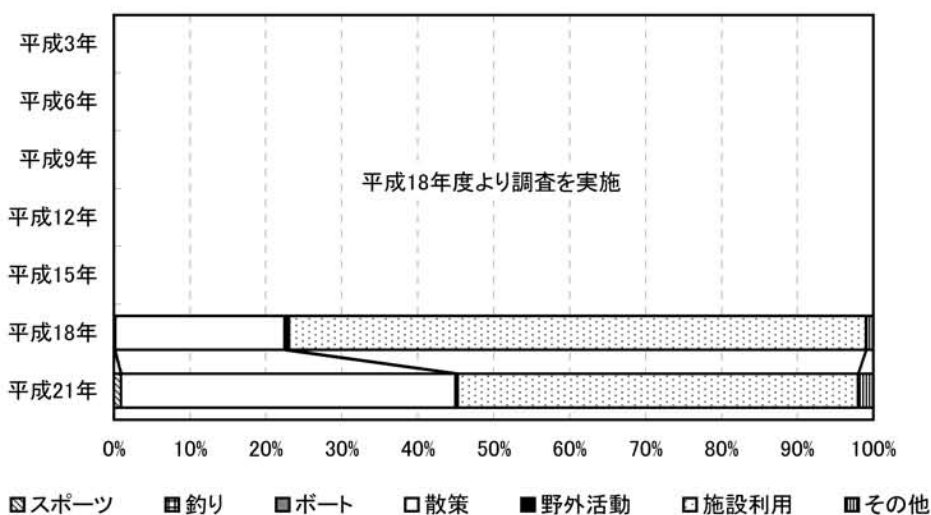
おりがわ
62. 小里川ダム

ダム諸元			
湖名	おりがわこ	堤高	114.0m
	おりがわ湖	湛水面積	111ha
形式	重力式コンクリートダム		総貯水量
使用目的	FNP		15,100,000m ³

年間利用者数の推移(千人)



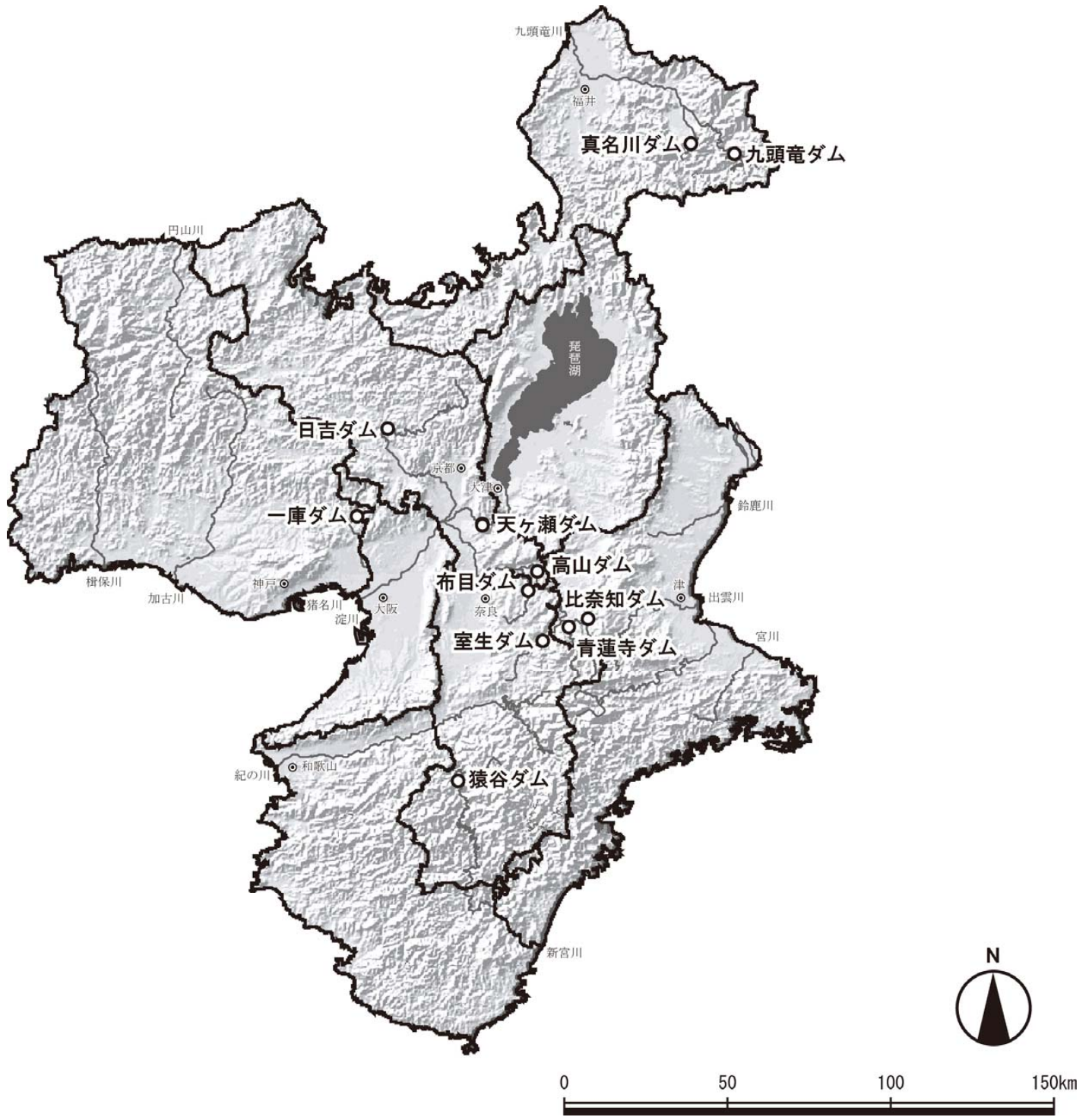
利用形態別利用率の推移



ダム湖及び周辺の利用状況

年度	総数	利用形態区分							利用場所別		
		スポーツ	釣り	ボート	散策	野外活動	施設利用	その他	ダム	湖面	湖畔
平成3年度	-	-	-	-	-	-	-	-	-	-	-
平成6年度	-	-	-	-	-	-	-	-	-	-	-
平成9年度	-	-	-	-	-	-	-	-	-	-	-
平成12年度	-	-	-	-	-	-	-	-	-	-	-
平成15年度	-	-	-	-	-	-	-	-	-	-	-
平成18年度	209.0	0.1 (0.0%)	0.3 (0.1%)	0.0 (0.0%)	46.7 (22.3%)	1.1 (0.5%)	158.9 (76.0%)	1.9 (0.9%)	197.7 (94.6%)	0.3 (0.1%)	11.0 (5.3%)
平成21年度	223.4	2.1 (0.9%)	0.0 (0.0%)	0.0 (0.0%)	98.5 (44.1%)	0.5 (0.2%)	117.9 (52.8%)	4.4 (2.0%)	201.7 (90.3%)	0.0 (0.0%)	21.7 (9.7%)

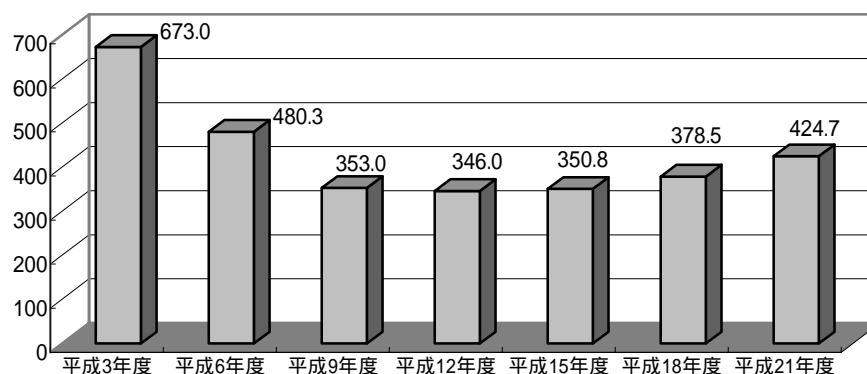
(単位:千人)



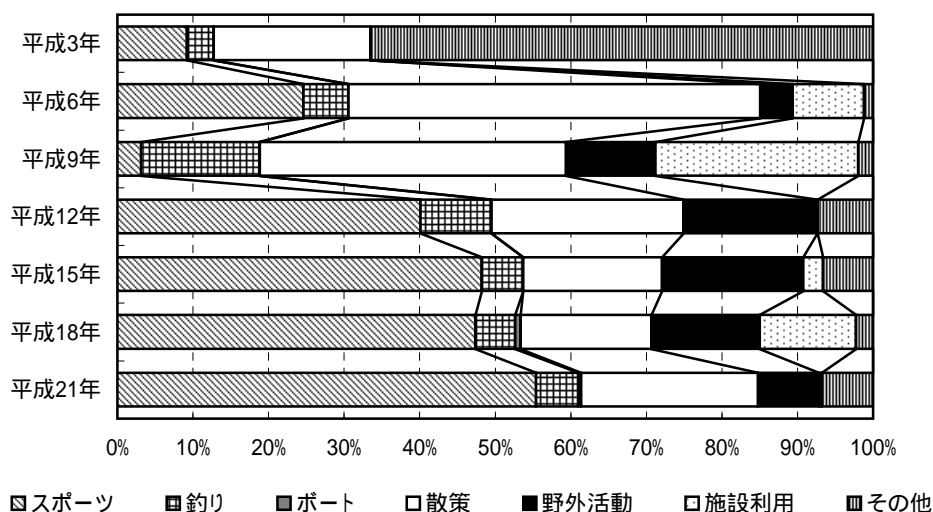
あまがせ
63. 天ヶ瀬ダム

ダム諸元			
湖名	ほうおうこ	堤高	73.0m
	鳳凰湖	湛水面積	188ha
形式	アーチダム	総貯水量	26,280,000m3
使用目的	FWP		

年間利用者数の推移(千人)



利用形態別利用率の推移



ダム湖及び周辺の利用状況

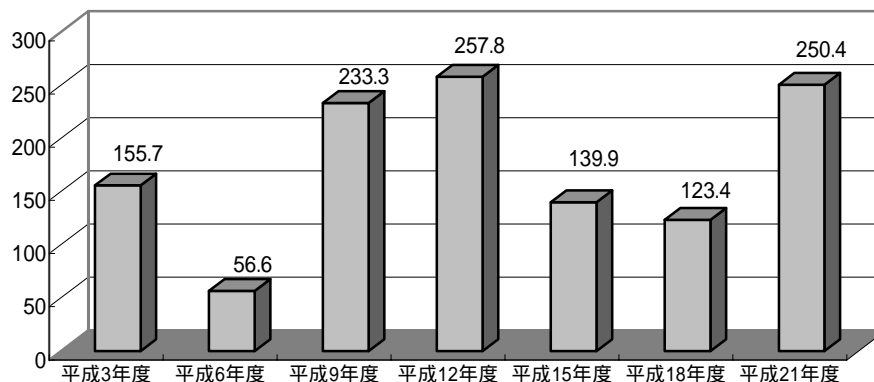
年度	総数	利用形態区分							利用場所別		
		スポーツ	釣り	ポート	散策	野外活動	施設利用	その他	ダム	湖面	湖畔
平成3年度	673.0	61.8 (9.2%)	24.0 (3.6%)	<0.1 (0.0%)	139.6 (20.7%)	-	-	447.6 (66.5%)	23.1 (3.4%)	28.3 (4.2%)	621.7 (92.4%)
平成6年度	480.3	118.2 (24.6%)	28.6 (6.0%)	<0.1 (0.0%)	261.7 (54.5%)	20.6 (4.3%)	45.3 (9.4%)	5.8 (1.2%)	20.8 (4.3%)	35.9 (7.5%)	423.5 (88.2%)
平成9年度	353.0	11.1 (3.2%)	55.3 (15.7%)	<0.1 (0.0%)	143.1 (40.5%)	41.7 (11.8%)	94.9 (26.9%)	6.8 (1.9%)	0.0 (0.0%)	62.6 (17.7%)	290.4 (82.3%)
平成12年度	346.0	138.8 (40.1%)	32.6 (9.4%)	0.0 (0.0%)	87.9 (25.4%)	61.2 (17.7%)	0.2 (0.1%)	25.3 (7.3%)	52.3 (15.1%)	37.6 (10.9%)	256.1 (74.0%)
平成15年度	350.8	169.1 (48.2%)	19.2 (5.5%)	<0.1 (0.0%)	64.6 (18.4%)	65.4 (18.7%)	9.2 (2.6%)	23.2 (6.6%)	47.4 (13.5%)	21.9 (6.2%)	281.5 (80.3%)
平成18年度	378.5	179.3 (47.4%)	20.0 (5.3%)	2.8 (0.7%)	65.6 (17.3%)	54.1 (14.3%)	48.3 (12.8%)	8.5 (2.3%)	27.0 (7.1%)	29.6 (7.8%)	321.8 (85.0%)
平成21年度	424.7	235.3 (55.4%)	23.6 (5.6%)	1.7 (0.4%)	99.4 (23.4%)	34.2 (8.0%)	1.7 (0.4%)	28.7 (6.8%)	38.7 (9.1%)	30.3 (7.1%)	355.6 (83.7%)

(単位:千人)

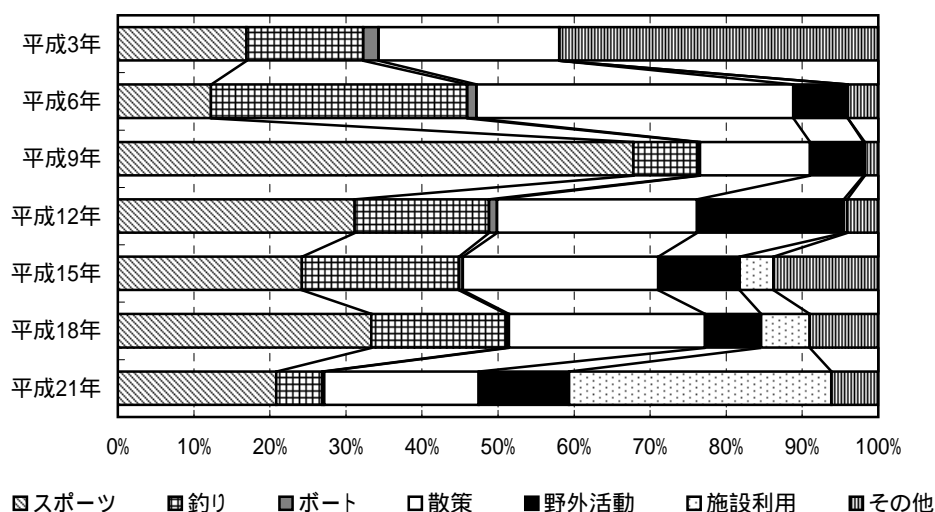
たかやま
64. 高山ダム

ダム諸元			
湖名	つきがせこ	堤高	67.0m
	月ヶ瀬湖	湛水面積	260ha
形式	重力式アーチダム		総貯水量
使用目的	FNWP		56,800,000m3

年間利用者数の推移(千人)



利用形態別利用率の推移



ダム湖及び周辺の利用状況

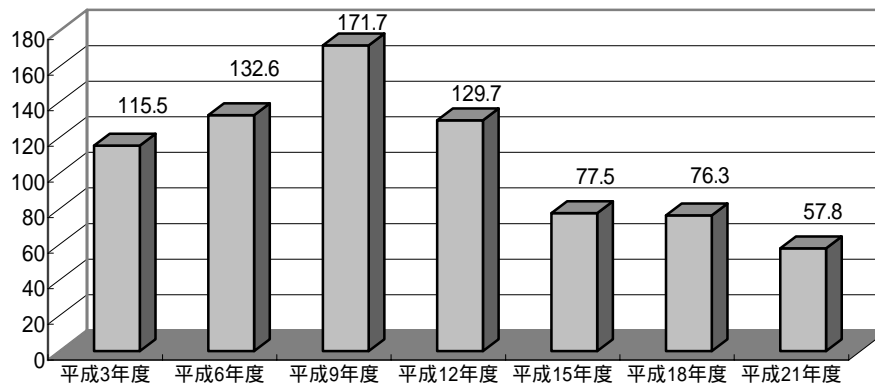
年度	総数	利用形態区分							利用場所別		
		スポーツ	釣り	ポート	散策	野外活動	施設利用	その他	ダム	湖面	湖畔
平成3年度	155.7	26.4 (16.9%)	23.9 (15.3%)	3.1 (2.0%)	37.0 (23.8%)	-	-	65.3 (41.9%)	4.8 (3.1%)	27.9 (17.9%)	123.0 (79.0%)
平成6年度	56.6	6.9 (12.3%)	19.1 (33.7%)	0.7 (1.2%)	23.6 (41.6%)	4.1 (7.2%)	0.0 (0.0%)	2.3 (4.0%)	8.6 (15.1%)	20.4 (36.0%)	27.6 (48.8%)
平成9年度	233.3	158.1 (67.8%)	19.7 (8.5%)	0.7 (0.3%)	33.8 (14.5%)	16.4 (7.0%)	0.4 (0.2%)	4.1 (1.8%)	3.4 (1.4%)	22.3 (9.6%)	207.6 (89.0%)
平成12年度	257.8	80.2 (31.1%)	45.6 (17.7%)	2.7 (1.1%)	67.8 (26.3%)	49.6 (19.3%)	1.3 (0.5%)	10.5 (4.1%)	9.6 (3.7%)	51.0 (19.8%)	197.1 (76.5%)
平成15年度	139.9	33.9 (24.2%)	28.9 (20.7%)	0.7 (0.5%)	36.0 (25.7%)	14.9 (10.7%)	6.3 (4.5%)	19.3 (13.8%)	8.4 (6.0%)	30.9 (22.1%)	100.6 (72.0%)
平成18年度	123.4	41.1 (33.3%)	21.9 (17.7%)	0.5 (0.4%)	31.8 (25.8%)	9.1 (7.3%)	7.9 (6.4%)	11.1 (9.0%)	6.1 (5.0%)	22.7 (18.4%)	94.5 (76.6%)
平成21年度	250.4	52.2 (20.9%)	15.2 (6.1%)	0.6 (0.2%)	50.9 (20.3%)	29.7 (11.9%)	86.4 (34.5%)	15.4 (6.2%)	14.8 (5.9%)	16.4 (6.6%)	219.1 (87.5%)

(単位:千人)

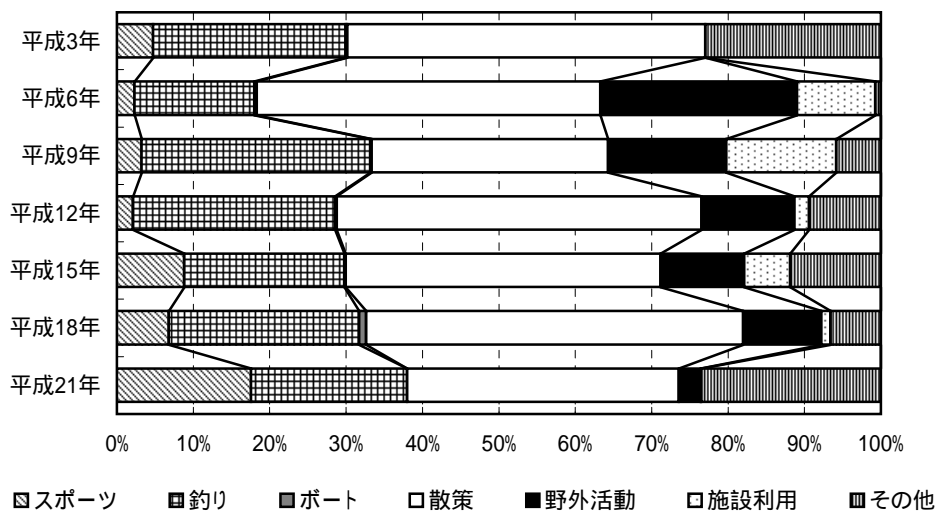
しょうれんじ
65. 青蓮寺ダム

ダム諸元			
湖名	しょうれんじこ	堤高	82.0m
	青蓮寺湖	湛水面積	104ha
形式	アーチダム	総貯水量	27,200,000m ³
使用目的	FNAWP		

年間利用者数の推移(千人)



利用形態別利用率の推移



ダム湖及び周辺の利用状況

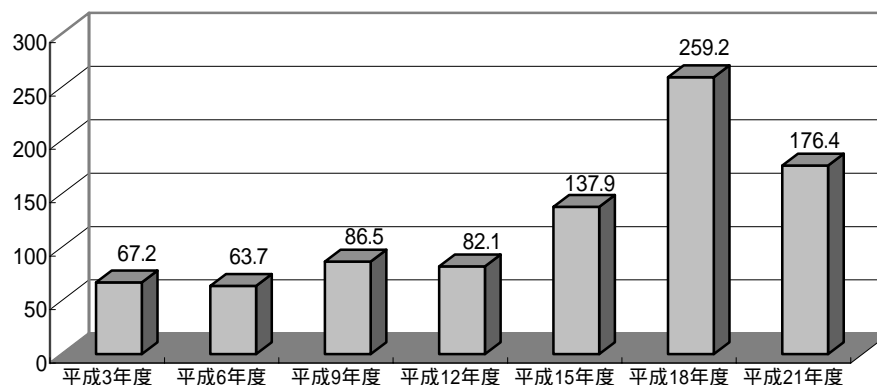
年度	総数	利用形態区分							利用場所別		
		スポーツ	釣り	ボート	散策	野外活動	施設利用	その他	ダム	湖面	湖畔
平成3年度	115.5	5.5 (4.7%)	29.1 (25.2%)	0.2 (0.2%)	54.1 (46.9%)	-	-	26.5 (23.0%)	23.1 (20.0%)	30.7 (26.6%)	61.7 (53.4%)
平成6年度	132.6	3.1 (2.3%)	20.8 (15.7%)	0.4 (0.3%)	59.6 (45.0%)	34.2 (25.8%)	13.6 (10.2%)	1.0 (0.7%)	47.2 (35.6%)	19.9 (15.0%)	65.5 (49.4%)
平成9年度	171.7	5.5 (3.2%)	51.5 (30.0%)	0.3 (0.2%)	53.2 (31.0%)	26.5 (15.4%)	24.8 (14.4%)	10.0 (5.8%)	19.8 (11.5%)	52.8 (30.7%)	99.1 (57.7%)
平成12年度	129.7	2.7 (2.1%)	34.3 (26.5%)	0.3 (0.2%)	62.0 (47.8%)	15.7 (12.1%)	2.5 (1.9%)	12.2 (9.4%)	11.5 (8.9%)	35.9 (27.7%)	82.2 (63.4%)
平成15年度	77.5	6.8 (8.8%)	16.3 (21.0%)	0.1 (0.2%)	31.9 (41.2%)	8.5 (10.9%)	4.7 (6.0%)	9.2 (11.9%)	8.1 (10.5%)	17.1 (22.1%)	52.2 (67.4%)
平成18年度	76.3	5.2 (6.8%)	19.0 (24.9%)	0.7 (0.9%)	37.6 (49.3%)	7.8 (10.2%)	0.9 (1.2%)	5.0 (6.6%)	11.7 (15.3%)	19.9 (26.1%)	44.7 (58.6%)
平成21年度	57.8	10.1 (17.5%)	11.8 (20.5%)	0.0 (0.0%)	20.5 (35.6%)	1.6 (2.9%)	<0.1 (0.1%)	13.6 (23.5%)	11.1 (19.3%)	12.2 (21.1%)	34.4 (59.6%)

(単位:千人)

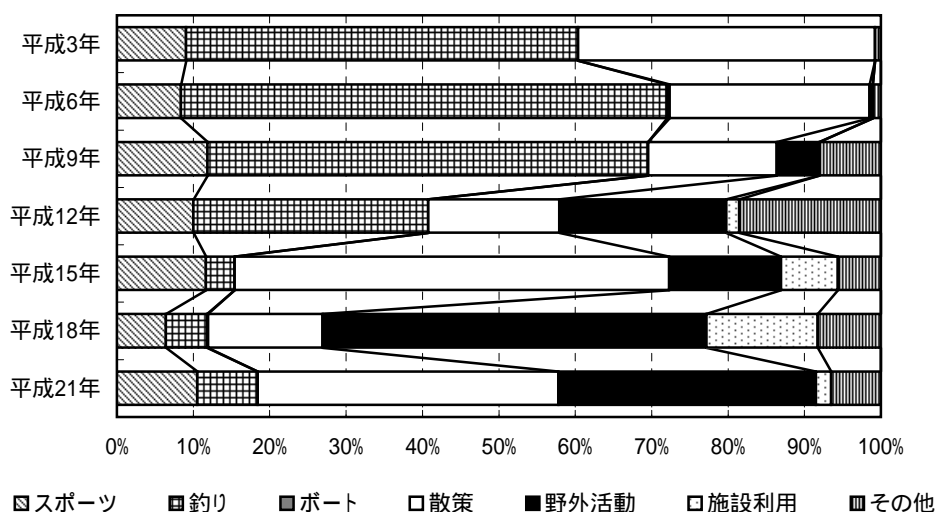
むろ う
66. 室生ダム

ダム諸元			
湖名	むろ うこ	堤高	63.5m
	室生湖	湛水面積	105ha
形式	重力式コンクリートダム	総貯水量	16,900,000m3
使用目的	FNW		

年間利用者数の推移(千人)



利用形態別利用率の推移



ダム湖及び周辺の利用状況

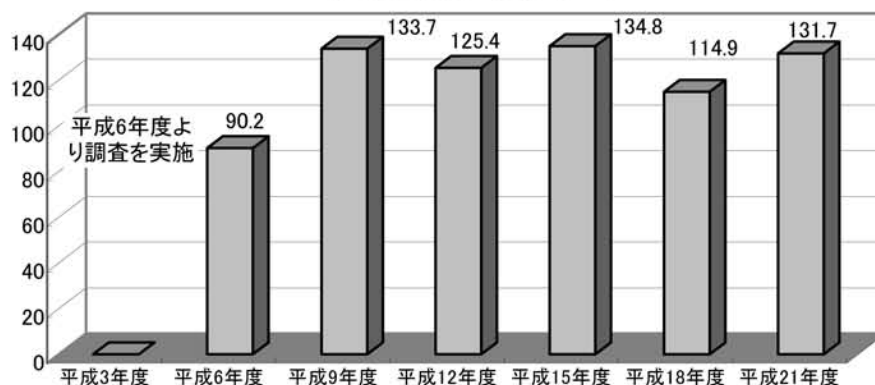
年度	総数	利用形態区分							利用場所別		
		スポーツ	釣り	ボート	散策	野外活動	施設利用	その他	ダム	湖面	湖畔
平成3年度	67.2	6.1 (9.0%)	34.5 (51.3%)	0.0 (0.0%)	26.1 (38.9%)	-	-	0.5 (0.7%)	12.4 (18.4%)	34.5 (51.4%)	20.3 (30.2%)
平成6年度	63.7	5.3 (8.4%)	40.5 (63.6%)	0.2 (0.3%)	16.7 (26.2%)	0.3 (0.4%)	0.0 (0.0%)	0.7 (1.1%)	8.9 (14.0%)	40.6 (63.7%)	14.2 (22.3%)
平成9年度	86.5	10.2 (11.8%)	49.9 (57.7%)	0.0 (0.0%)	14.6 (16.9%)	4.8 (5.5%)	0.0 (0.0%)	7.0 (8.1%)	17.0 (19.7%)	54.2 (62.7%)	15.2 (17.6%)
平成12年度	82.1	8.2 (10.0%)	25.2 (30.8%)	0.0 (0.0%)	14.1 (17.2%)	17.9 (21.8%)	1.4 (1.7%)	15.2 (18.5%)	9.2 (11.3%)	25.6 (31.1%)	47.3 (57.6%)
平成15年度	137.9	16.0 (11.6%)	5.2 (3.8%)	0.0 (0.0%)	78.5 (56.9%)	20.2 (14.6%)	10.2 (7.4%)	7.7 (5.6%)	4.7 (3.4%)	6.1 (4.4%)	127.1 (92.2%)
平成18年度	259.2	16.7 (6.4%)	14.0 (5.4%)	0.3 (0.1%)	38.9 (15.0%)	130.2 (50.2%)	37.8 (14.6%)	21.4 (8.3%)	2.0 (0.8%)	17.0 (6.5%)	240.3 (92.7%)
平成21年度	176.4	18.5 (10.5%)	14.0 (7.9%)	0.0 (0.0%)	69.5 (39.4%)	59.5 (33.7%)	3.5 (2.0%)	11.5 (6.5%)	19.9 (11.3%)	14.3 (8.1%)	142.2 (80.6%)

(単位:千人)

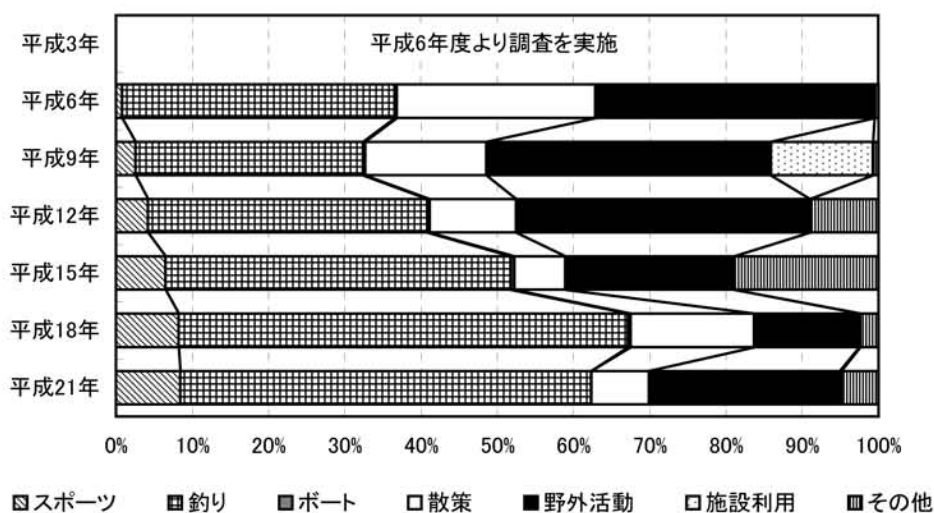
ぬのめ
67. 布目ダム

ダム諸元				
湖名	ぬのめこ	堤高	72.0m	
	布目湖	湛水面積	95ha	
形式	重力式コンクリートダム・フィルダム複合ダム		総貯水量	17,300,000m ³
使用目的	FNW			

年間利用者数の推移(千人)



利用形態別利用率の推移



ダム湖及び周辺の利用状況

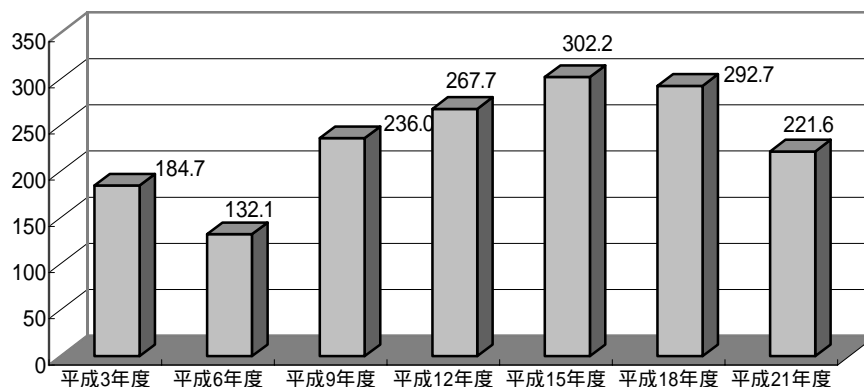
年度	総数	利用形態区分							利用場所別		
		スポーツ	釣り	ボート	散歩	野外活動	施設利用	その他	ダム	湖面	湖畔
平成3年度	-	-	-	-	-	-	-	-	-	-	-
平成6年度	90.2	0.7 (0.8%)	32.3 (35.8%)	0.2 (0.2%)	23.5 (26.0%)	33.0 (36.6%)	0.0 (0.0%)	0.5 (0.5%)	19.8 (22.0%)	31.3 (34.7%)	39.1 (43.3%)
平成9年度	133.7	3.4 (2.6%)	39.9 (29.9%)	0.3 (0.2%)	21.3 (15.9%)	49.8 (37.3%)	17.9 (13.4%)	1.0 (0.7%)	57.3 (42.9%)	39.3 (29.4%)	37.0 (27.7%)
平成12年度	125.4	5.3 (4.2%)	46.0 (36.6%)	0.4 (0.3%)	14.2 (11.4%)	48.3 (38.5%)	0.0 (0.0%)	11.2 (9.0%)	36.6 (29.2%)	49.0 (39.1%)	39.8 (31.7%)
平成15年度	134.8	8.7 (6.5%)	61.0 (45.3%)	0.6 (0.5%)	9.0 (6.7%)	29.9 (22.2%)	0.0 (0.0%)	25.5 (18.9%)	39.9 (29.6%)	63.3 (46.9%)	31.7 (23.5%)
平成18年度	114.9	9.4 (8.2%)	67.8 (59.0%)	0.4 (0.3%)	18.7 (16.2%)	15.8 (13.8%)	0.2 (0.1%)	2.7 (2.4%)	18.0 (15.7%)	67.6 (58.8%)	29.3 (25.5%)
平成21年度	131.7	11.1 (8.4%)	71.0 (53.9%)	0.0 (0.0%)	10.0 (7.6%)	32.9 (25.0%)	0.3 (0.2%)	6.4 (4.8%)	34.9 (26.5%)	70.9 (53.8%)	25.8 (19.6%)

(単位:千人)

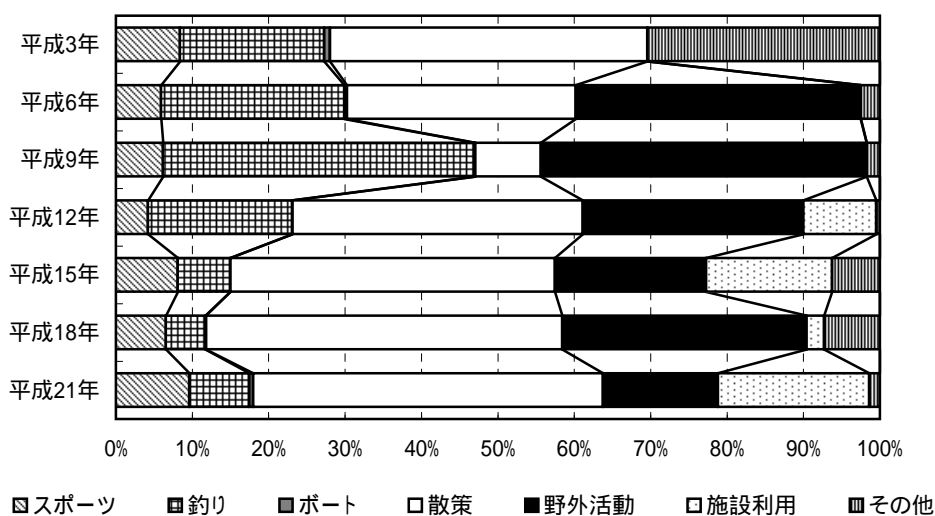
ひとくち
68. 一庫ダム

ダム諸元			
湖名	ちみょうこ	堤高	75.0m
	知明湖	湛水面積	140ha
形式	重力式コンクリートダム	総貯水量	33,300,000m ³
使用目的	FNW		

年間利用者数の推移(千人)



利用形態別利用率の推移



ダム湖及び周辺の利用状況

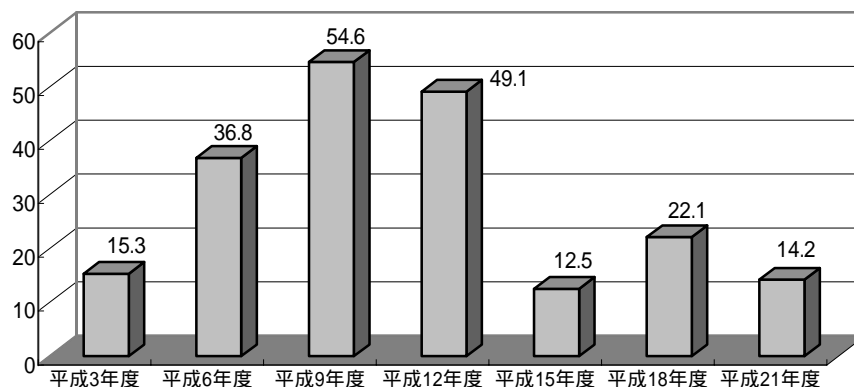
年度	総数	利用形態区分							利用場所別		
		スポーツ	釣り	ボート	散策	野外活動	施設利用	その他	ダム	湖面	湖畔
平成3年度	184.7	15.5 (8.4%)	34.9 (18.9%)	1.4 (0.8%)	76.7 (41.6%)	-	-	56.1 (30.4%)	4.7 (2.6%)	40.4 (21.9%)	139.6 (75.6%)
平成6年度	132.1	7.8 (5.9%)	31.7 (24.0%)	0.4 (0.3%)	39.6 (30.0%)	49.3 (37.3%)	<0.1 (0.0%)	3.3 (2.5%)	3.8 (2.9%)	32.4 (24.6%)	95.8 (72.6%)
平成9年度	236.0	14.5 (6.2%)	96.3 (40.8%)	0.3 (0.1%)	20.3 (8.6%)	100.6 (42.6%)	0.0 (0.0%)	4.1 (1.7%)	4.2 (1.8%)	98.5 (41.7%)	133.4 (56.5%)
平成12年度	267.7	11.2 (4.2%)	50.6 (18.9%)	<0.1 (0.0%)	101.8 (38.0%)	77.3 (28.9%)	25.6 (9.6%)	1.2 (0.4%)	1.2 (0.5%)	51.0 (19.1%)	215.4 (80.5%)
平成15年度	302.2	24.4 (8.1%)	20.9 (6.9%)	<0.1 (0.0%)	128.4 (42.5%)	59.7 (19.8%)	49.9 (16.5%)	18.9 (6.2%)	10.4 (3.4%)	25.2 (8.3%)	266.7 (88.2%)
平成18年度	292.7	19.2 (6.6%)	15.2 (5.2%)	0.2 (0.1%)	136.5 (46.7%)	93.4 (31.9%)	6.8 (2.3%)	21.3 (7.3%)	6.6 (2.2%)	29.1 (9.9%)	257.0 (87.8%)
平成21年度	221.6	21.2 (9.6%)	17.4 (7.9%)	1.2 (0.5%)	101.4 (45.8%)	33.4 (15.1%)	43.9 (19.8%)	3.0 (1.4%)	1.2 (0.5%)	20.4 (9.2%)	199.9 (90.2%)

(単位:千人)

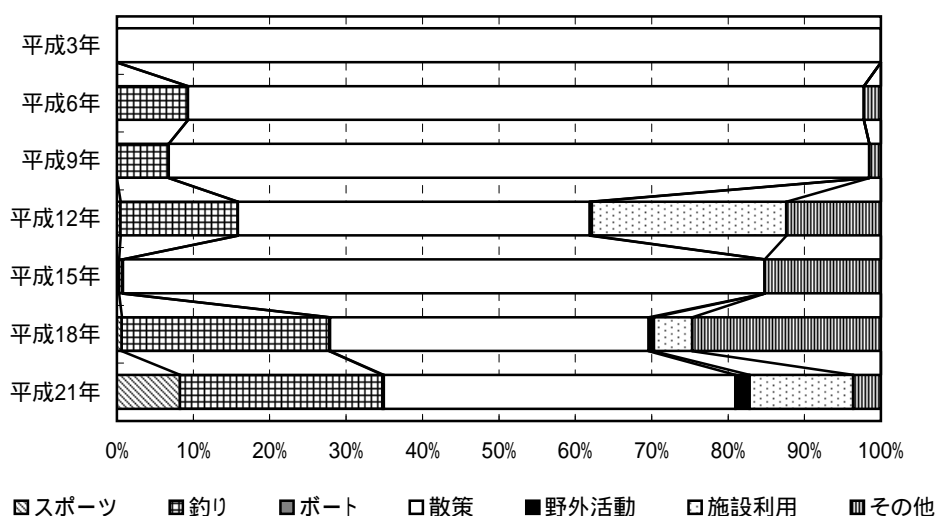
さるたに
69. 猿谷ダム

ダム諸元			
湖名	さるたにだむこ	堤高	74.0m
	猿谷ダム湖	湛水面積	100ha
形式	重力式コンクリートダム	総貯水量	23,300,000m ³
使用目的	NP		

年間利用者数の推移(千人)



利用形態別利用率の推移



ダム湖及び周辺の利用状況

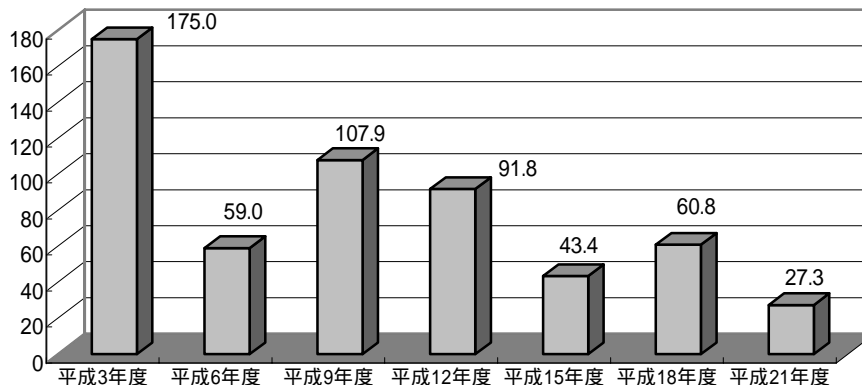
年度	総数	利用形態区分							利用場所別		
		スポーツ	釣り	ポート	散策	野外活動	施設利用	その他	ダム	湖面	湖畔
平成3年度	15.3	0.0 (0.0%)	0.0 (0.0%)	0.0 (0.0%)	15.3 (100.0%)	-	-	0.0 (0.0%)	1.3 (8.2%)	0.0 (0.0%)	14.0 (91.8%)
平成6年度	36.8	0.0 (0.0%)	3.4 (9.3%)	0.0 (0.0%)	32.5 (88.5%)	0.0 (0.0%)	0.0 (0.0%)	0.8 (2.2%)	31.1 (84.5%)	3.6 (9.7%)	2.1 (5.7%)
平成9年度	54.6	0.0 (0.0%)	3.7 (6.8%)	0.0 (0.0%)	50.0 (91.7%)	0.0 (0.0%)	0.0 (0.0%)	0.8 (1.5%)	25.2 (46.1%)	4.3 (7.9%)	25.1 (46.0%)
平成12年度	49.1	0.2 (0.5%)	7.5 (15.3%)	0.0 (0.0%)	22.6 (46.1%)	0.1 (0.3%)	12.5 (25.5%)	6.1 (12.4%)	20.7 (42.1%)	8.7 (17.7%)	19.8 (40.2%)
平成15年度	12.5	<0.1 (0.3%)	<0.1 (0.5%)	0.0 (0.0%)	10.5 (84.0%)	0.0 (0.0%)	0.0 (0.0%)	1.9 (15.2%)	0.0 (0.0%)	<0.1 (0.5%)	12.4 (99.5%)
平成18年度	22.1	0.1 (0.6%)	6.0 (27.2%)	<0.1 (0.1%)	9.2 (41.7%)	0.1 (0.7%)	1.1 (5.0%)	5.4 (24.7%)	6.3 (28.7%)	6.6 (30.0%)	9.1 (41.3%)
平成21年度	14.2	1.2 (8.2%)	3.8 (26.5%)	<0.1 (0.2%)	6.5 (46.0%)	0.3 (1.8%)	1.9 (13.6%)	0.5 (3.6%)	6.3 (44.1%)	3.8 (26.4%)	4.2 (29.5%)

(単位:千人)

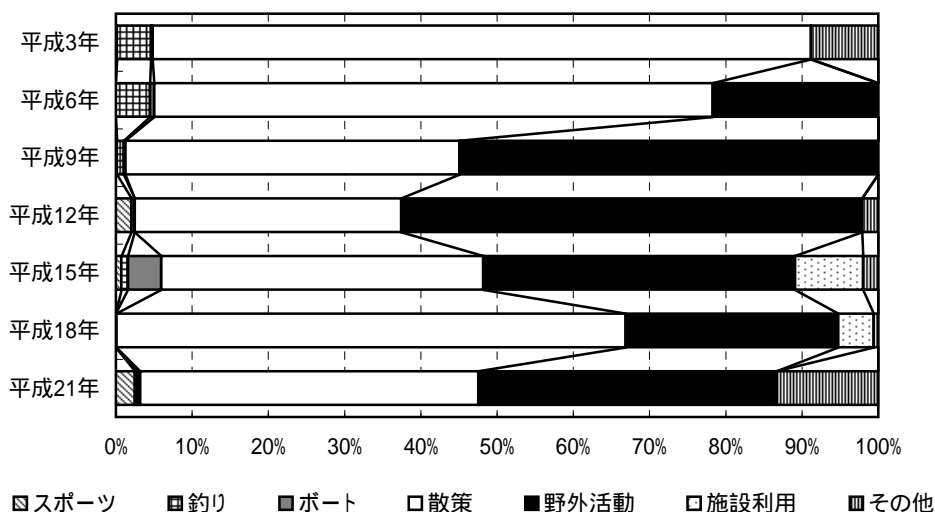
くずりゅう
70. 九頭竜ダム

ダム諸元			
湖名	くずりゅうこ	堤高	128.0m
	九頭竜湖	湛水面積	890ha
形式	ロックフィルダム	総貯水量	353,000,000m ³
使用目的	FP		

年間利用者数の推移(千人)



利用形態別利用率の推移



ダム湖及び周辺の利用状況

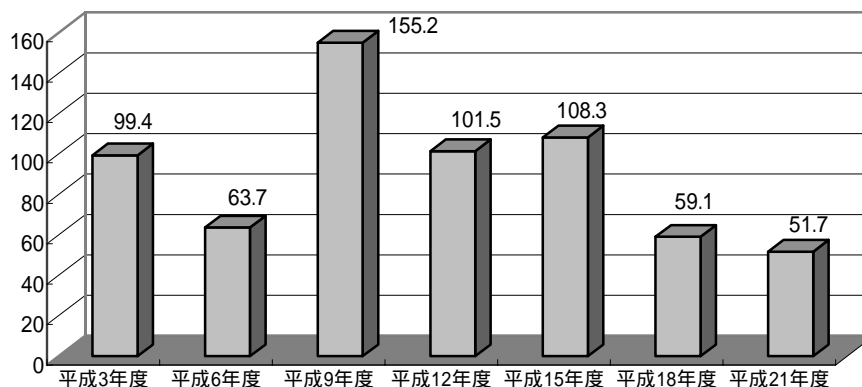
年度	総数	利用形態区分							利用場所別		
		スポーツ	釣り	ポート	散策	野外活動	施設利用	その他	ダム	湖面	湖畔
平成3年度	175.0	0.2 (0.1%)	7.9 (4.5%)	0.4 (0.2%)	151.2 (86.4%)	-	-	15.4 (8.8%)	96.4 (55.1%)	20.0 (11.4%)	58.7 (33.5%)
平成6年度	59.0	0.0 (0.0%)	2.7 (4.5%)	0.3 (0.5%)	43.2 (73.3%)	12.8 (21.7%)	0.0 (0.0%)	0.0 (0.0%)	34.7 (58.9%)	3.0 (5.0%)	21.3 (36.1%)
平成9年度	107.9	0.2 (0.1%)	1.0 (0.9%)	0.2 (0.2%)	47.3 (43.8%)	59.3 (54.9%)	0.0 (0.0%)	0.0 (0.0%)	44.1 (40.8%)	1.3 (1.2%)	62.5 (57.9%)
平成12年度	91.8	1.9 (2.0%)	0.4 (0.4%)	<0.1 (0.0%)	32.1 (34.9%)	55.5 (60.5%)	0.0 (0.0%)	1.9 (2.1%)	31.4 (34.2%)	2.3 (2.5%)	58.1 (63.3%)
平成15年度	43.4	0.3 (0.7%)	0.4 (0.9%)	1.9 (4.4%)	18.3 (42.2%)	17.8 (40.9%)	3.9 (8.9%)	0.9 (2.0%)	21.0 (48.4%)	2.6 (6.0%)	19.8 (45.6%)
平成18年度	60.8	0.0 (0.0%)	0.0 (0.0%)	<0.1 (0.1%)	40.6 (66.8%)	17.0 (27.9%)	2.8 (4.7%)	0.4 (0.6%)	27.5 (45.2%)	<0.1 (0.1%)	33.3 (54.7%)
平成21年度	27.3	0.7 (2.5%)	<0.1 (0.4%)	<0.1 (0.4%)	12.1 (44.4%)	10.7 (39.1%)	0.0 (0.0%)	3.6 (13.3%)	14.2 (52.1%)	0.9 (3.2%)	12.2 (44.7%)

(単位:千人)

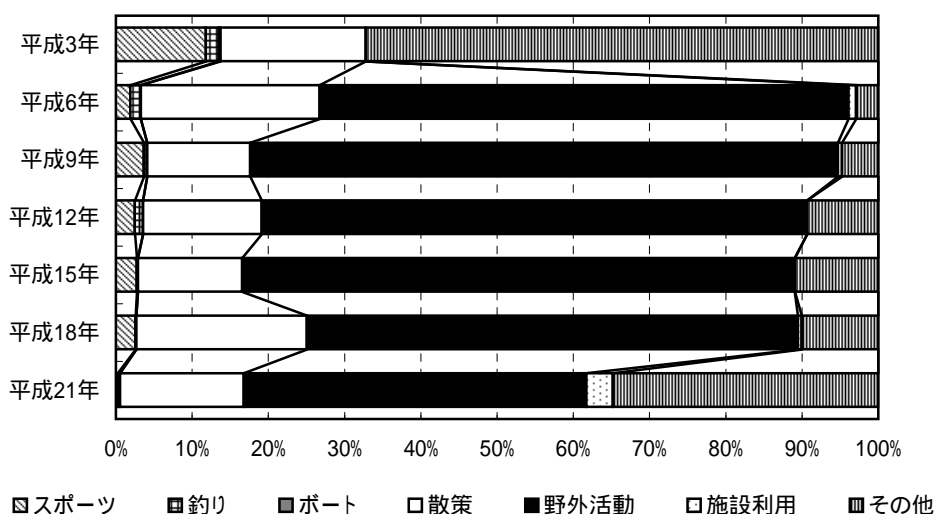
まながわ
71. 真名川ダム

ダム諸元			
湖名	まなひめこ	堤高	127.5m
	麻那姫湖	湛水面積	293ha
形式	アーチダム	総貯水量	115,000,000m ³
使用目的	FNP		

年間利用者数の推移(千人)



利用形態別利用率の推移



ダム湖及び周辺の利用状況

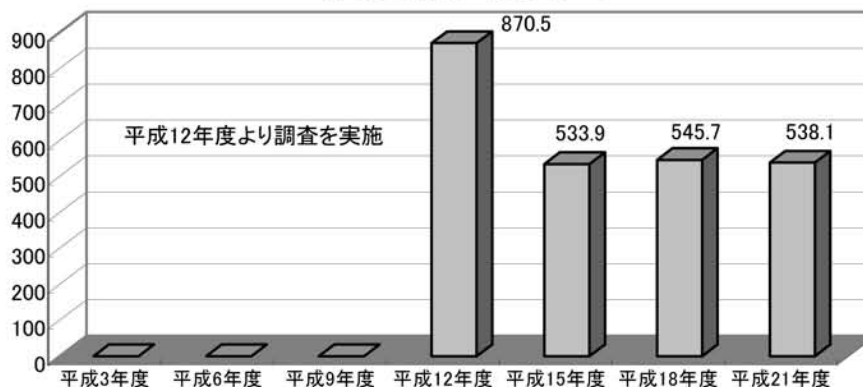
年度	総数	利用形態区分							利用場所別		
		スポーツ	釣り	ポート	散策	野外活動	施設利用	その他	ダム	湖面	湖畔
平成3年度	99.4	11.7 (11.8%)	1.7 (1.7%)	0.2 (0.2%)	19.0 (19.1%)	-	-	66.8 (67.2%)	6.7 (6.7%)	2.3 (2.3%)	90.4 (90.9%)
平成6年度	63.7	1.2 (1.9%)	0.9 (1.4%)	0.0 (0.0%)	15.0 (23.5%)	44.2 (69.3%)	0.6 (1.0%)	1.8 (2.9%)	1.9 (3.0%)	2.7 (4.2%)	59.1 (92.7%)
平成9年度	155.2	5.7 (3.6%)	0.7 (0.4%)	<0.1 (0.0%)	21.0 (13.5%)	119.6 (77.1%)	0.8 (0.5%)	7.4 (4.8%)	10.3 (6.6%)	8.1 (5.2%)	136.9 (88.2%)
平成12年度	101.5	2.5 (2.5%)	1.1 (1.1%)	0.0 (0.0%)	15.8 (15.6%)	72.6 (71.5%)	0.0 (0.0%)	9.5 (9.3%)	15.9 (15.6%)	1.1 (1.1%)	84.5 (83.3%)
平成15年度	108.3	3.0 (2.7%)	0.2 (0.2%)	0.0 (0.0%)	14.8 (13.7%)	78.5 (72.5%)	<0.1 (0.0%)	11.8 (10.9%)	14.1 (13.0%)	5.5 (5.1%)	88.7 (81.9%)
平成18年度	59.1	1.5 (2.6%)	<0.1 (0.1%)	0.0 (0.0%)	13.2 (22.4%)	38.1 (64.4%)	0.3 (0.5%)	5.9 (10.0%)	13.3 (22.4%)	0.9 (1.4%)	45.0 (76.1%)
平成21年度	51.7	0.1 (0.2%)	0.2 (0.4%)	0.0 (0.0%)	8.4 (16.2%)	23.3 (44.9%)	1.8 (3.5%)	18.0 (34.8%)	0.4 (0.7%)	3.0 (5.8%)	48.4 (93.5%)

(単位: 千人)

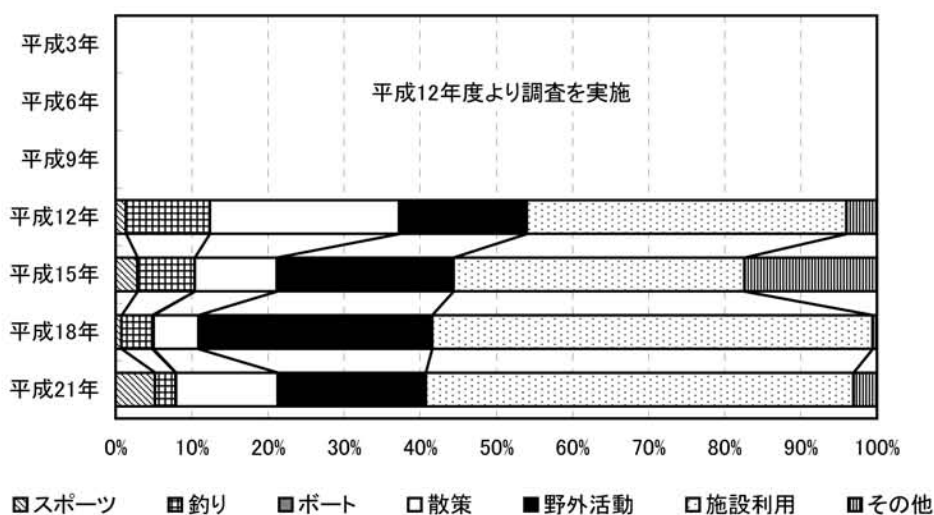
ひよし
72. 日吉ダム

ダム諸元			
湖名	あまわかこ	堤高	67.4m
	天若湖	湛水面積	274ha
形式	重力式コンクリートダム	総貯水量	66,000,000m ³
使用目的	FNW		

年間利用者数の推移(千人)



利用形態別利用率の推移



ダム湖及び周辺の利用状況

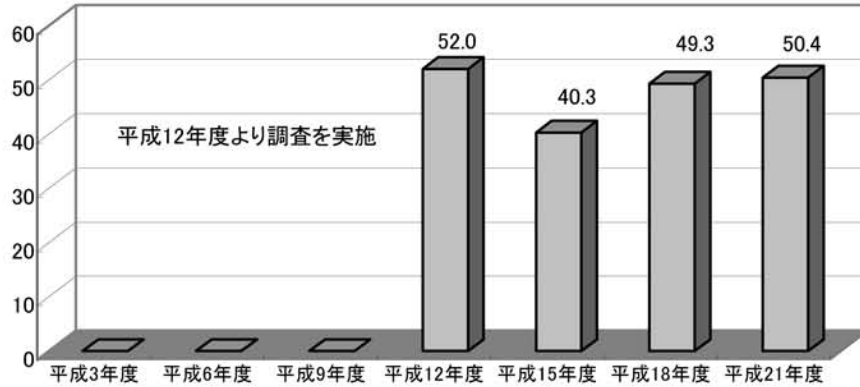
年度	総数	利用形態区分							利用場所別		
		スポーツ	釣り	ボート	散策	野外活動	施設利用	その他	ダム	湖面	湖畔
平成3年度	-	-	-	-	-	-	-	-	-	-	-
平成6年度	-	-	-	-	-	-	-	-	-	-	-
平成9年度	-	-	-	-	-	-	-	-	-	-	-
平成12年度	870.5	11.6 (1.3%)	96.0 (11.0%)	0.0 (0.0%)	216.7 (24.9%)	145.9 (16.8%)	365.5 (42.0%)	34.8 (4.0%)	49.0 (5.6%)	102.2 (11.7%)	719.3 (82.6%)
平成15年度	533.9	15.2 (2.8%)	40.4 (7.6%)	<0.1 (0.0%)	57.5 (10.8%)	124.0 (23.2%)	204.1 (38.2%)	92.7 (17.4%)	17.9 (3.4%)	40.3 (7.6%)	475.6 (89.1%)
平成18年度	545.7	4.0 (0.7%)	22.4 (4.1%)	0.9 (0.2%)	32.3 (5.9%)	167.3 (30.7%)	315.8 (57.9%)	2.9 (0.5%)	7.3 (1.3%)	25.1 (4.6%)	513.3 (94.1%)
平成21年度	538.1	27.8 (5.2%)	14.8 (2.8%)	0.1 (0.0%)	72.0 (13.4%)	104.5 (19.4%)	302.5 (56.2%)	16.5 (3.1%)	22.0 (4.1%)	15.2 (2.8%)	500.9 (93.1%)

(単位:千人)

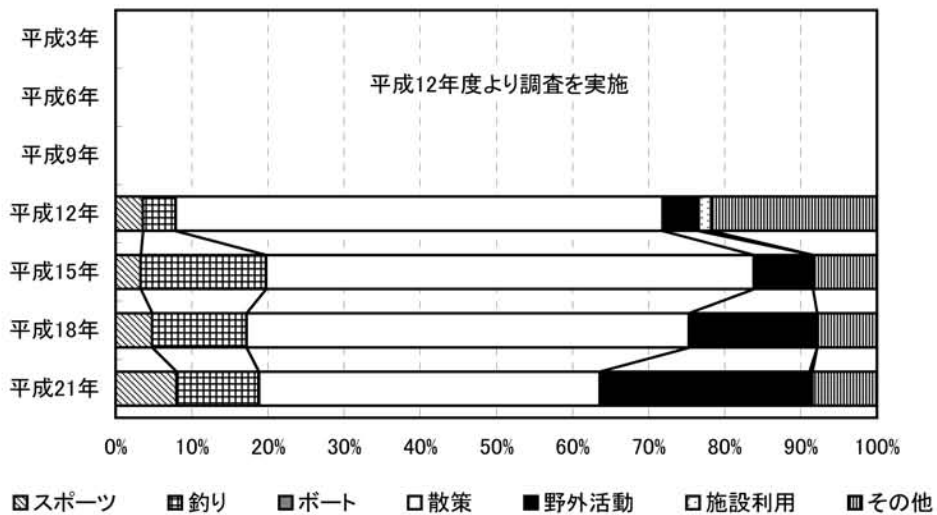
ひなち
73. 比奈知ダム

ダム諸元			
湖名	ひなちこ	堤高	70.5m
	ひなち湖	湛水面積	82ha
形式	重力式コンクリートダム	総貯水量	20,800,000m ³
使用目的	FNWP		

年間利用者数の推移(千人)



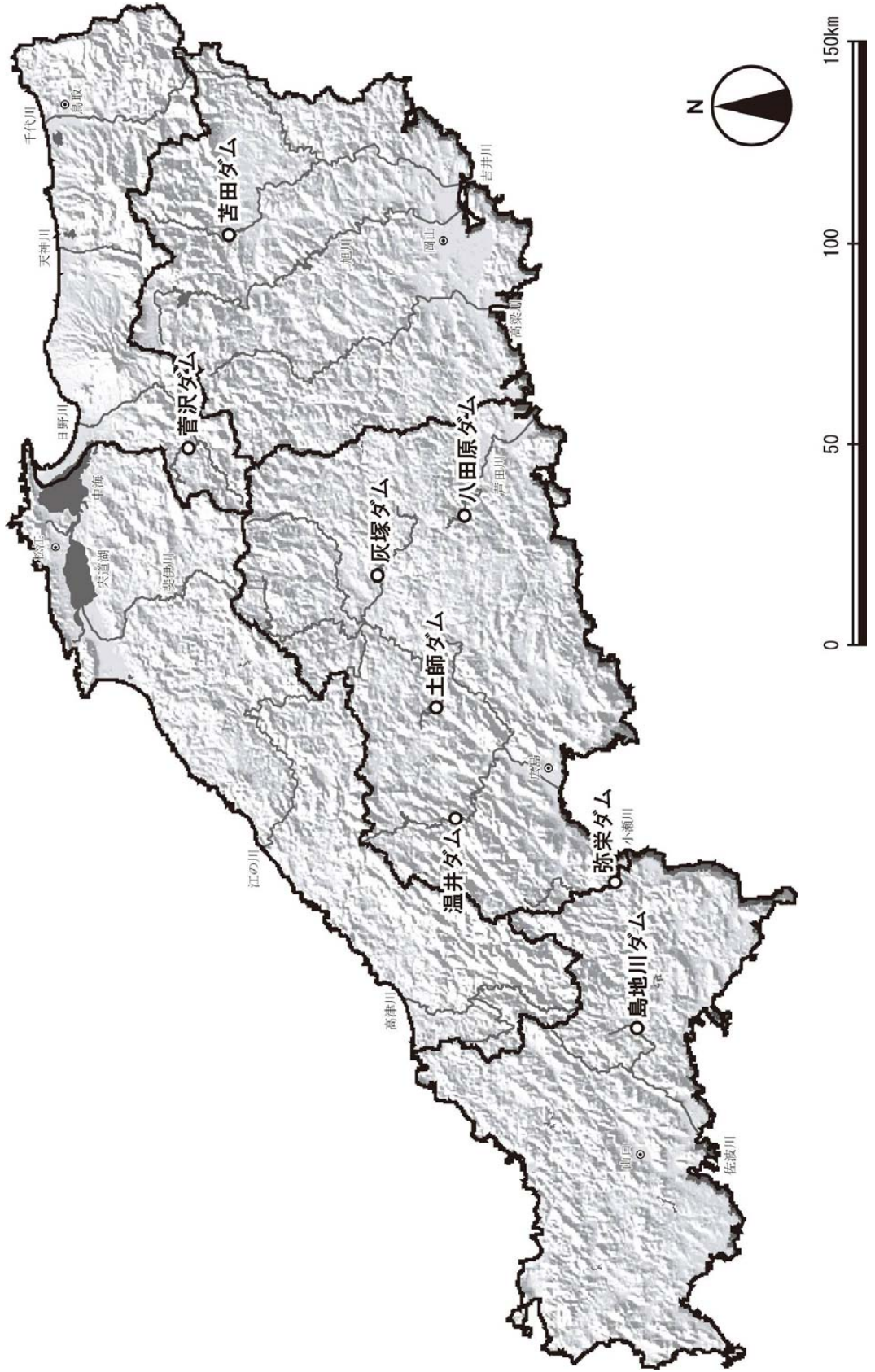
利用形態別利用率の推移



ダム湖及び周辺の利用状況

年度	総数	利用形態区分							利用場所別		
		スポーツ	釣り	ボート	散策	野外活動	施設利用	その他	ダム	湖面	湖畔
平成3年度	-	-	-	-	-	-	-	-	-	-	-
平成6年度	-	-	-	-	-	-	-	-	-	-	-
平成9年度	-	-	-	-	-	-	-	-	-	-	-
平成12年度	52.0	1.9 (3.6%)	2.2 (4.3%)	0.0 (0.0%)	33.3 (64.0%)	2.5 (4.7%)	0.9 (1.7%)	11.3 (21.7%)	10.8 (20.7%)	6.1 (11.8%)	35.1 (67.5%)
平成15年度	40.3	1.3 (3.3%)	6.6 (16.5%)	0.0 (0.0%)	25.8 (64.1%)	3.1 (7.8%)	0.0 (0.0%)	3.4 (8.4%)	2.6 (6.4%)	8.4 (20.8%)	29.4 (72.8%)
平成18年度	49.3	2.4 (4.8%)	6.1 (12.4%)	0.0 (0.0%)	28.7 (58.1%)	8.3 (16.8%)	0.0 (0.0%)	3.9 (7.9%)	2.2 (4.5%)	7.5 (15.3%)	39.6 (80.3%)
平成21年度	50.4	4.0 (8.0%)	5.5 (10.8%)	<0.1 (0.0%)	22.5 (44.8%)	13.9 (27.5%)	0.2 (0.4%)	4.3 (8.5%)	3.6 (7.2%)	5.6 (11.2%)	41.1 (81.7%)

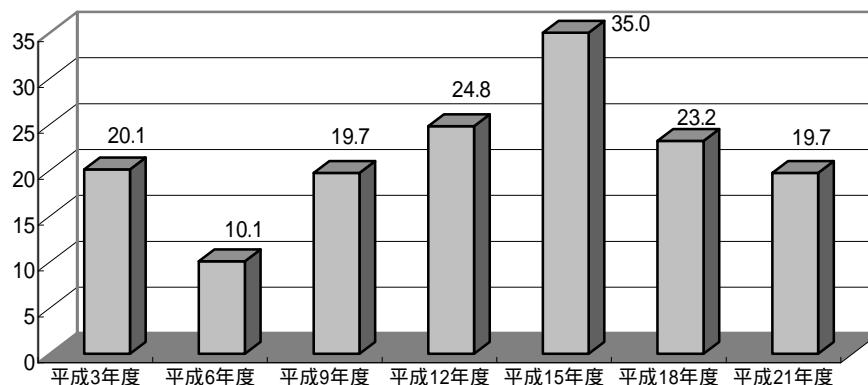
(単位:千人)



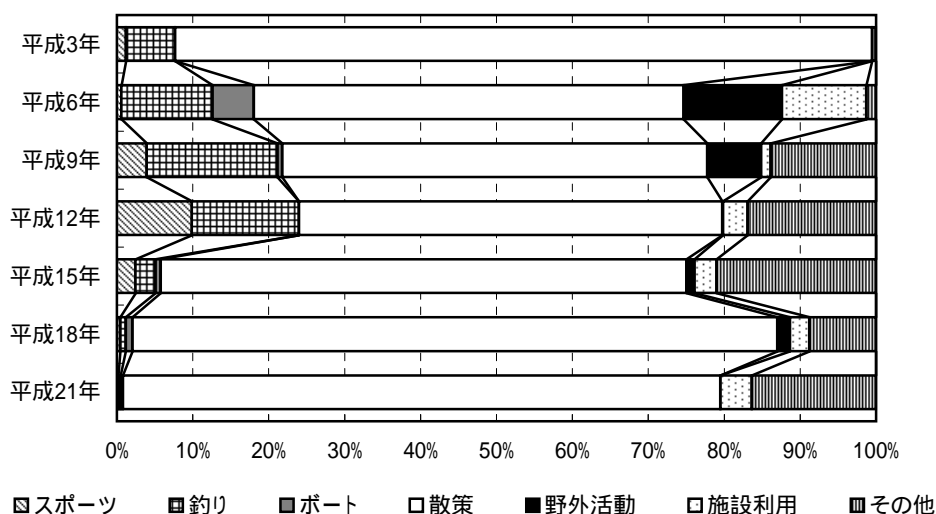
すげ さわ
74. 菅沢ダム

ダム諸元			
湖名	にちなんこ	堤高	73.5m
	日南湖	湛水面積	110ha
形式	重力式コンクリートダム	総貯水量	19,800,000m ³
使用目的	FAIP		

年間利用者数の推移(千人)



利用形態別利用率の推移



ダム湖及び周辺の利用状況

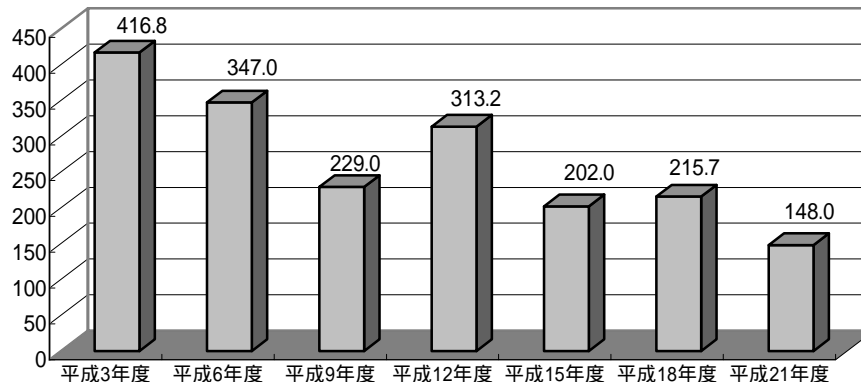
年度	総数	利用形態区分							利用場所別		
		スポーツ	釣り	ポート	散策	野外活動	施設利用	その他	ダム	湖面	湖畔
平成3年度	20.1	0.2 (1.2%)	1.3 (6.5%)	0.0 (0.0%)	18.4 (91.8%)	-	-	0.1 (0.5%)	4.6 (23.0%)	1.3 (6.7%)	14.1 (70.3%)
平成6年度	10.1	<0.1 (0.6%)	1.2 (12.0%)	0.6 (5.5%)	5.7 (56.6%)	1.3 (13.0%)	1.1 (11.1%)	0.1 (1.3%)	2.2 (21.8%)	1.3 (12.6%)	6.6 (65.6%)
平成9年度	19.7	0.8 (3.9%)	3.4 (17.2%)	0.1 (0.6%)	11.0 (56.0%)	1.4 (7.1%)	0.2 (1.2%)	2.7 (13.9%)	0.0 (0.0%)	3.5 (18.0%)	16.1 (82.0%)
平成12年度	24.8	2.4 (9.8%)	3.5 (14.1%)	0.0 (0.0%)	13.8 (55.8%)	<0.1 (0.1%)	0.8 (3.2%)	4.2 (16.9%)	1.9 (7.8%)	3.5 (14.1%)	19.3 (78.0%)
平成15年度	35.0	0.9 (2.5%)	0.9 (2.6%)	0.2 (0.7%)	24.2 (69.2%)	0.4 (1.1%)	1.0 (2.9%)	7.3 (21.0%)	3.3 (9.5%)	1.2 (3.5%)	30.4 (87.0%)
平成18年度	23.2	<0.1 (0.4%)	0.2 (0.8%)	0.2 (0.9%)	19.7 (85.0%)	0.4 (1.6%)	0.6 (2.6%)	2.0 (8.8%)	3.4 (14.8%)	0.4 (1.7%)	19.4 (83.5%)
平成21年度	19.7	<0.1 (0.2%)	<0.1 (0.3%)	<0.1 (0.3%)	15.5 (78.7%)	0.0 (0.0%)	0.8 (4.1%)	3.2 (16.3%)	2.4 (12.0%)	0.2 (1.2%)	17.1 (86.8%)

(単位:千人)

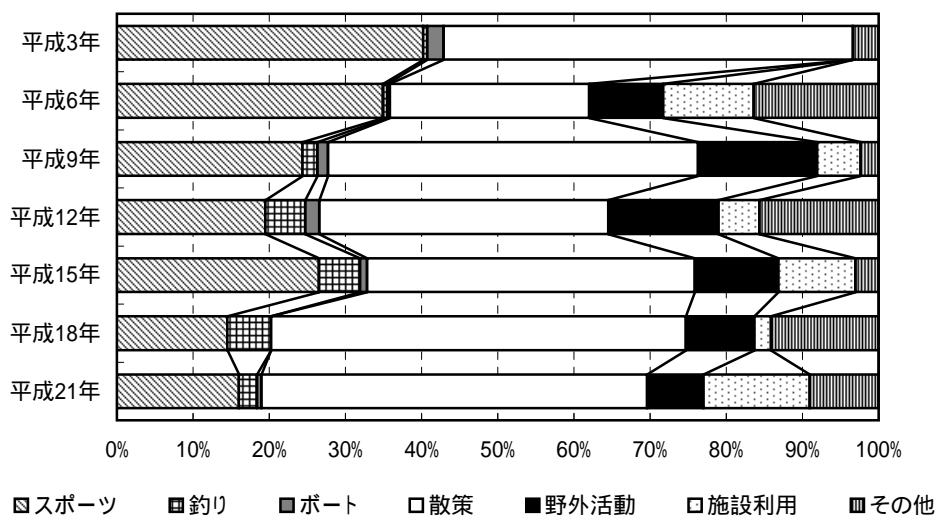
はじ
75. 土師ダム

ダム諸元			
湖名	やちよこ	堤高	50.0m
	八千代湖	湛水面積	280ha
形式	重力式コンクリートダム	総貯水量	47,300,000m ³
使用目的	FNAWIP		

年間利用者数の推移(千人)



利用形態別利用率の推移



ダム湖及び周辺の利用状況

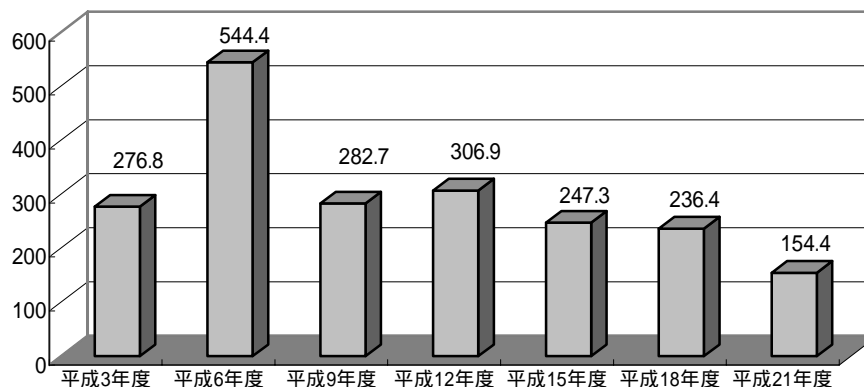
年度	総数	利用形態区分							利用場所別		
		スポーツ	釣り	ボート	散策	野外活動	施設利用	その他	ダム	湖面	湖畔
平成3年度	416.8	167.6 (40.2%)	2.3 (0.6%)	9.0 (2.1%)	224.1 (53.7%)	-	-	14.0 (3.4%)	20.2 (4.9%)	20.7 (5.0%)	376.0 (90.2%)
平成6年度	347.0	121.1 (34.9%)	2.1 (0.6%)	1.1 (0.3%)	90.9 (26.2%)	33.7 (9.7%)	41.2 (11.9%)	56.9 (16.4%)	32.7 (9.4%)	5.3 (1.5%)	309.1 (89.1%)
平成9年度	229.0	55.8 (24.4%)	4.6 (2.0%)	3.1 (1.4%)	111.3 (48.6%)	35.8 (15.6%)	13.1 (5.7%)	5.4 (2.4%)	0.0 (0.0%)	12.1 (5.3%)	217.0 (94.7%)
平成12年度	313.2	61.1 (19.5%)	16.4 (5.2%)	5.8 (1.9%)	118.8 (37.9%)	45.3 (14.5%)	16.8 (5.4%)	48.9 (15.6%)	0.1 (0.0%)	28.3 (9.0%)	284.8 (90.9%)
平成15年度	202.0	53.6 (26.5%)	11.0 (5.4%)	1.9 (0.9%)	86.9 (43.0%)	22.2 (11.0%)	20.5 (10.1%)	6.1 (3.0%)	7.3 (3.6%)	15.9 (7.9%)	178.8 (88.5%)
平成18年度	215.7	31.3 (14.5%)	12.5 (5.8%)	0.0 (0.0%)	117.4 (54.4%)	19.4 (9.0%)	4.7 (2.2%)	30.5 (14.1%)	4.4 (2.0%)	12.9 (6.0%)	198.4 (92.0%)
平成21年度	148.0	23.7 (16.0%)	3.5 (2.4%)	0.9 (0.6%)	74.9 (50.6%)	10.9 (7.4%)	20.7 (14.0%)	13.4 (9.0%)	1.3 (0.9%)	6.4 (4.3%)	140.3 (94.8%)

(単位:千人)

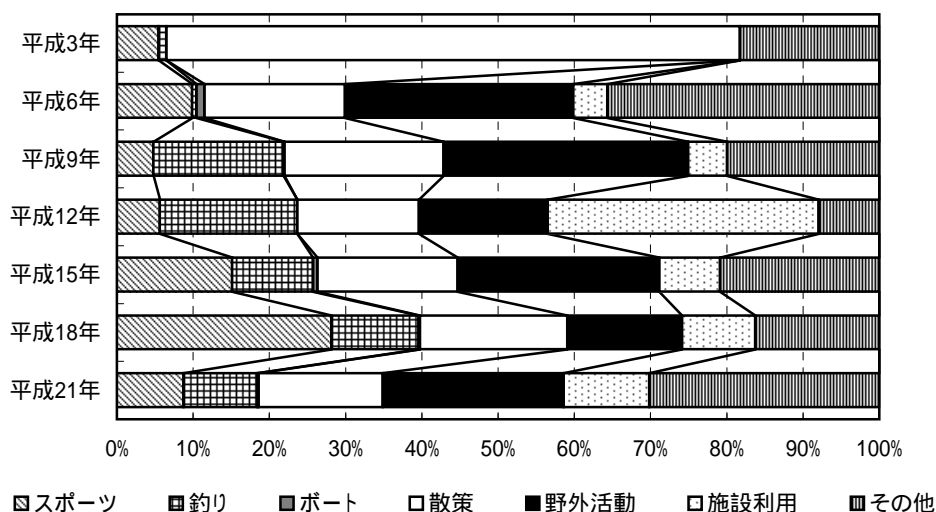
やさか
76. 弥栄ダム

ダム諸元			
湖名	やさかこ	堤高	120.0m
	弥栄湖	湛水面積	360ha
形式	重力式コンクリートダム	総貯水量	112,000,000m ³
使用目的	FNWIP		

年間利用者数の推移(千人)



利用形態別利用率の推移



ダム湖及び周辺の利用状況

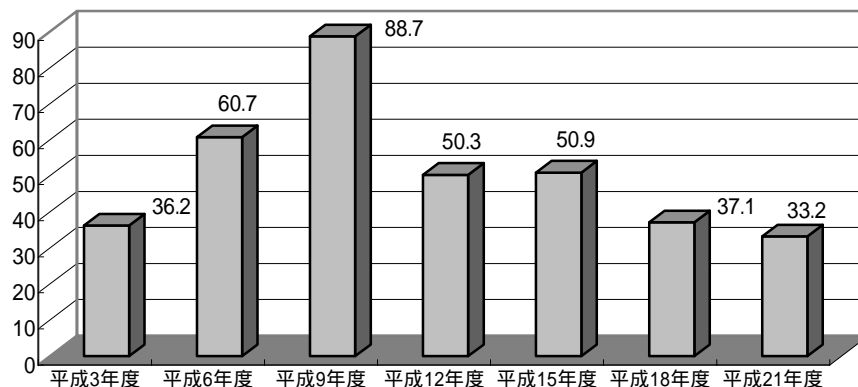
年度	総数	利用形態区分							利用場所別		
		スポーツ	釣り	ポート	散策	野外活動	施設利用	その他	ダム	湖面	湖畔
平成3年度	276.8	15.1 (5.5%)	2.8 (1.0%)	0.0 (0.0%)	208.2 (75.2%)	-	-	50.5 (18.3%)	36.1 (13.1%)	21.5 (7.8%)	219.1 (79.2%)
平成6年度	544.4	53.7 (9.9%)	3.1 (0.6%)	5.9 (1.1%)	100.4 (18.4%)	162.8 (29.9%)	24.5 (4.5%)	194.1 (35.6%)	21.4 (3.9%)	65.2 (12.0%)	457.8 (84.1%)
平成9年度	282.7	13.5 (4.8%)	48.4 (17.1%)	0.3 (0.1%)	59.0 (20.9%)	90.8 (32.1%)	14.5 (5.1%)	56.3 (19.9%)	5.2 (1.8%)	95.0 (33.6%)	182.5 (64.6%)
平成12年度	306.9	17.3 (5.6%)	55.3 (18.0%)	<0.1 (0.0%)	49.0 (16.0%)	51.8 (16.9%)	109.1 (35.5%)	24.3 (7.9%)	24.1 (7.8%)	70.4 (22.9%)	212.4 (69.2%)
平成15年度	247.3	37.4 (15.1%)	26.3 (10.6%)	1.4 (0.6%)	45.5 (18.4%)	65.4 (26.5%)	19.7 (8.0%)	51.6 (20.9%)	11.6 (4.7%)	54.6 (22.1%)	181.1 (73.2%)
平成18年度	236.4	66.5 (28.1%)	27.2 (11.5%)	0.4 (0.2%)	45.8 (19.4%)	35.5 (15.0%)	22.7 (9.6%)	38.5 (16.3%)	5.6 (2.4%)	49.6 (21.0%)	181.3 (76.7%)
平成21年度	154.4	13.5 (8.7%)	15.0 (9.7%)	0.3 (0.2%)	25.1 (16.3%)	36.7 (23.8%)	17.4 (11.3%)	46.5 (30.1%)	18.1 (11.7%)	19.7 (12.7%)	116.6 (75.5%)

(単位:千人)

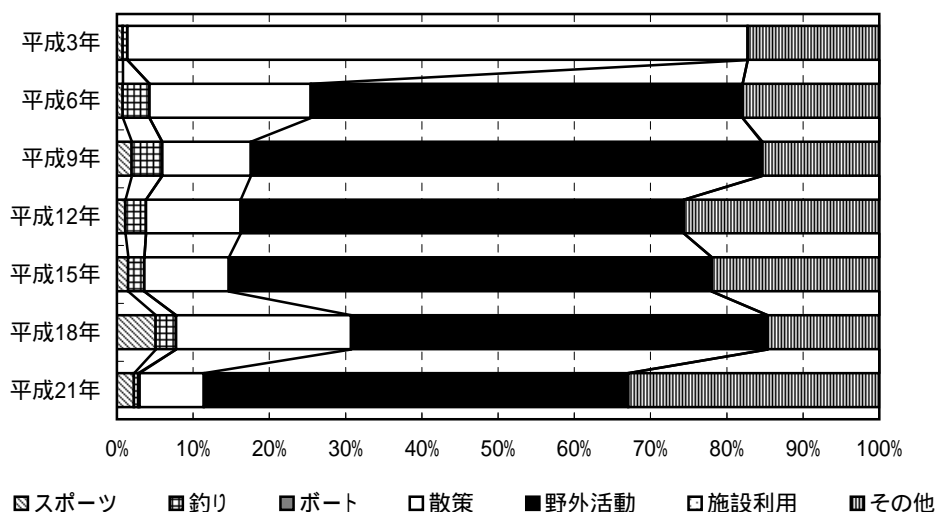
しまじがわ
77. 島地川ダム

ダム諸元			
湖名	たかせこ	堤高	89.0m
	高瀬湖	湛水面積	80ha
形式	重力式コンクリートダム	総貯水量	20,600,000m ³
使用目的	FNWI		

年間利用者数の推移(千人)



利用形態別利用率の推移



ダム湖及び周辺の利用状況

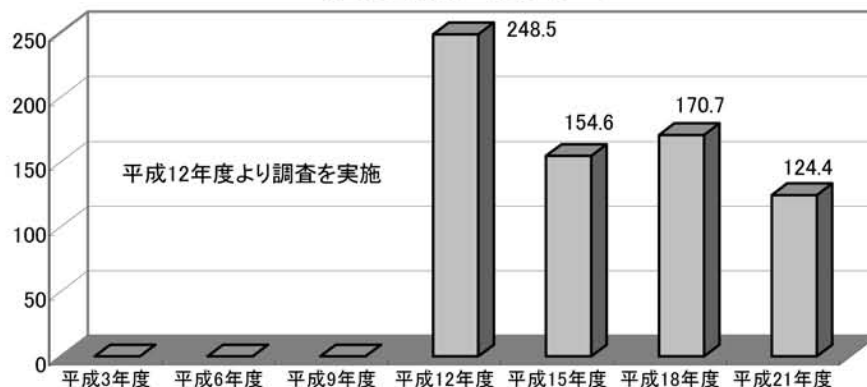
年度	総数	利用形態区分							利用場所別		
		スポーツ	釣り	ポート	散策	野外活動	施設利用	その他	ダム	湖面	湖畔
平成3年度	36.2	0.3 (0.7%)	0.2 (0.6%)	0.0 (0.0%)	29.4 (81.3%)	- (-)	- (-)	6.3 (17.3%)	0.3 (0.8%)	0.2 (0.6%)	35.6 (98.5%)
平成6年度	60.7	0.5 (0.8%)	2.1 (3.5%)	0.0 (0.0%)	12.8 (21.2%)	34.4 (56.6%)	0.0 (0.0%)	10.9 (17.9%)	2.2 (3.6%)	10.4 (17.2%)	48.1 (79.2%)
平成9年度	88.7	1.7 (1.9%)	3.5 (4.0%)	<0.1 (0.0%)	10.3 (11.6%)	59.4 (67.0%)	<0.1 (0.1%)	13.6 (15.3%)	1.3 (1.5%)	15.9 (17.9%)	71.5 (80.6%)
平成12年度	50.3	0.6 (1.1%)	1.4 (2.7%)	0.0 (0.0%)	6.3 (12.4%)	29.3 (58.2%)	0.0 (0.0%)	12.9 (25.6%)	0.4 (0.7%)	9.8 (19.5%)	40.1 (79.8%)
平成15年度	50.9	0.8 (1.5%)	1.1 (2.1%)	0.0 (0.0%)	5.6 (11.1%)	32.2 (63.4%)	0.0 (0.0%)	11.2 (22.0%)	1.2 (2.3%)	8.4 (16.6%)	41.3 (81.1%)
平成18年度	37.1	1.9 (5.1%)	1.0 (2.7%)	0.0 (0.0%)	8.5 (22.9%)	20.3 (54.6%)	0.0 (0.0%)	5.4 (14.7%)	1.4 (3.8%)	6.5 (17.5%)	29.2 (78.7%)
平成21年度	33.2	0.7 (2.2%)	0.2 (0.5%)	<0.1 (0.2%)	2.8 (8.5%)	18.5 (55.7%)	0.0 (0.0%)	10.9 (32.9%)	0.4 (1.3%)	8.4 (25.4%)	24.3 (73.3%)

(単位:千人)

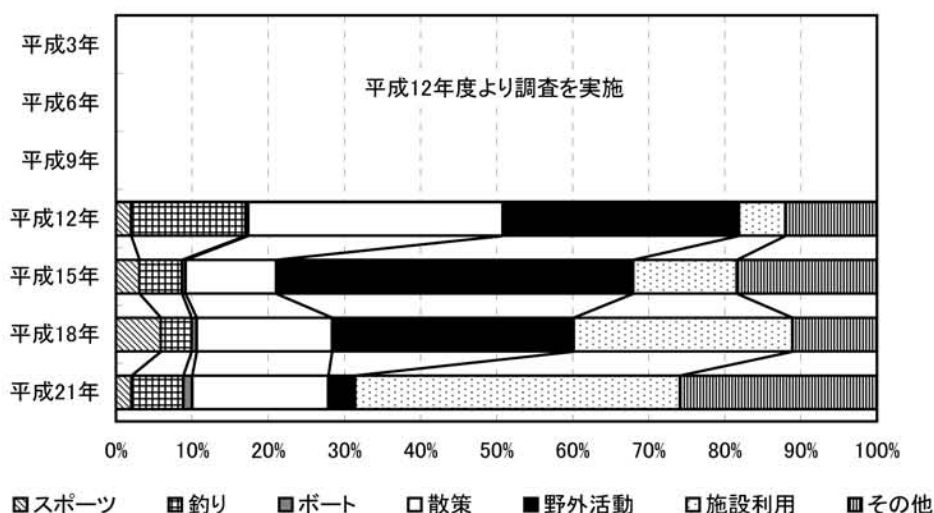
はったばら
78. 八田原ダム

ダム諸元				
湖名	あしだこ	堤高	84.9m	
	芦田湖	湛水面積	261ha	
形式	重力式コンクリートダム		総貯水量	60,000,000m ³
使用目的	FNWI			

年間利用者数の推移(千人)



利用形態別利用率の推移



ダム湖及び周辺の利用状況

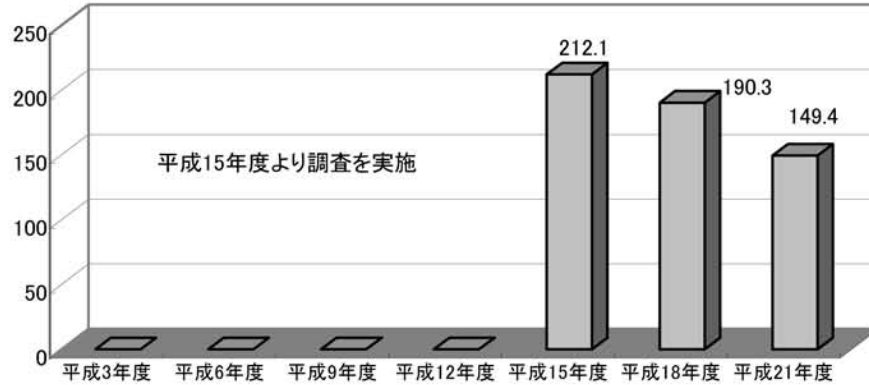
年度	総数	利用形態区分							利用場所別		
		スポーツ	釣り	ボート	散策	野外活動	施設利用	その他	ダム	湖面	湖畔
平成3年度	-	-	-	-	-	-	-	-	-	-	-
平成6年度	-	-	-	-	-	-	-	-	-	-	-
平成9年度	-	-	-	-	-	-	-	-	-	-	-
平成12年度	248.5	4.9 (2.0%)	37.4 (15.0%)	0.9 (0.4%)	83.1 (33.4%)	77.1 (31.0%)	15.2 (6.1%)	29.8 (12.0%)	0.0 (0.0%)	65.6 (26.4%)	182.9 (73.6%)
平成15年度	154.6	4.8 (3.1%)	8.6 (5.6%)	0.7 (0.5%)	18.5 (11.9%)	72.5 (46.9%)	21.1 (13.6%)	28.5 (18.4%)	24.1 (15.6%)	29.0 (18.7%)	101.6 (65.7%)
平成18年度	170.7	10.0 (5.9%)	7.0 (4.1%)	1.1 (0.7%)	30.3 (17.8%)	54.2 (31.8%)	49.1 (28.8%)	18.9 (11.1%)	33.6 (19.7%)	26.2 (15.3%)	111.0 (65.0%)
平成21年度	124.4	2.5 (2.0%)	8.5 (6.8%)	1.5 (1.2%)	22.2 (17.9%)	4.4 (3.5%)	53.1 (42.7%)	32.2 (25.9%)	27.0 (21.7%)	28.3 (22.8%)	69.1 (55.5%)

(単位:千人)

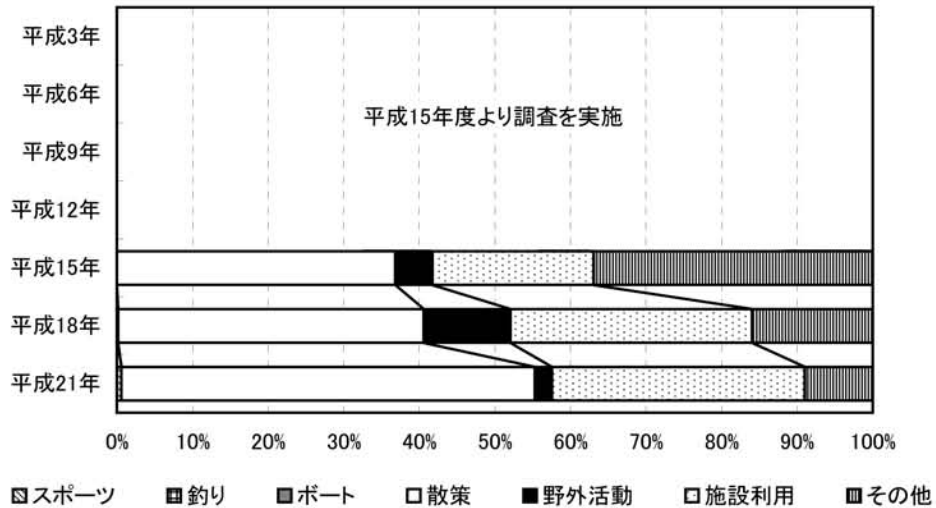
ぬくい
79. 温井ダム

ダム諸元			
湖名	りゅうきこ	堤高	156.0m
	龍姫湖	湛水面積	160ha
形式	アーチダム	総貯水量	82,000,000m ³
使用目的	FNWP		

年間利用者数の推移(千人)



利用形態別利用率の推移



ダム湖及び周辺の利用状況

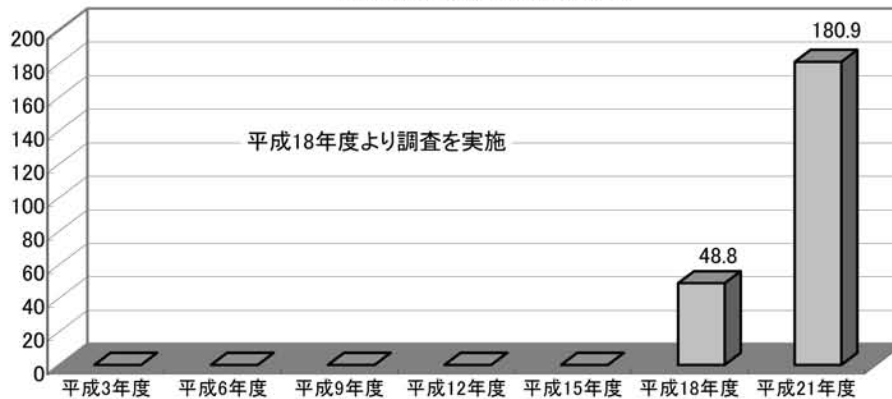
年度	総数	利用形態区分							利用場所別		
		スポーツ	釣り	ボート	散策	野外活動	施設利用	その他	ダム	湖面	湖畔
平成3年度	-	-	-	-	-	-	-	-	-	-	-
平成6年度	-	-	-	-	-	-	-	-	-	-	-
平成9年度	-	-	-	-	-	-	-	-	-	-	-
平成12年度	-	-	-	-	-	-	-	-	-	-	-
平成15年度	212.1	0.0 (0.0%)	<0.1 (0.0%)	0.0 (0.0%)	78.1 (36.8%)	10.4 (4.9%)	45.2 (21.3%)	78.3 (36.9%)	20.7 (9.8%)	1.5 (0.7%)	189.9 (89.5%)
平成18年度	190.3	<0.1 (0.1%)	0.2 (0.1%)	0.0 (0.0%)	77.0 (40.4%)	21.8 (11.5%)	60.9 (32.0%)	30.4 (15.9%)	37.3 (19.6%)	2.3 (1.2%)	150.8 (79.2%)
平成21年度	149.4	0.9 (0.6%)	0.0 (0.0%)	0.0 (0.0%)	81.8 (54.7%)	3.3 (2.2%)	50.0 (33.5%)	13.4 (9.0%)	36.2 (24.2%)	0.1 (0.1%)	113.0 (75.7%)

(単位:千人)

とまた
80. 苦田ダム

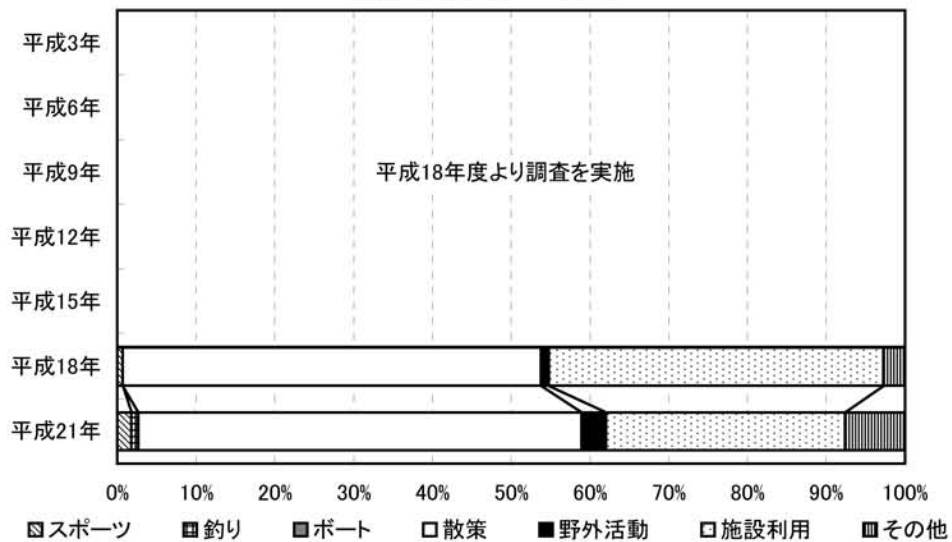
ダム諸元			
湖名	おくつこ	堤高	74.0m
	奥津湖	湛水面積	330ha
形式	重力式コンクリートダム	総貯水量	84,100,000m ³
使用目的	FNAWIP		

年間利用者数の推移(千人)



※平成18年度調査は秋季、冬季のみ実施。

利用形態別利用率の推移



ダム湖及び周辺の利用状況

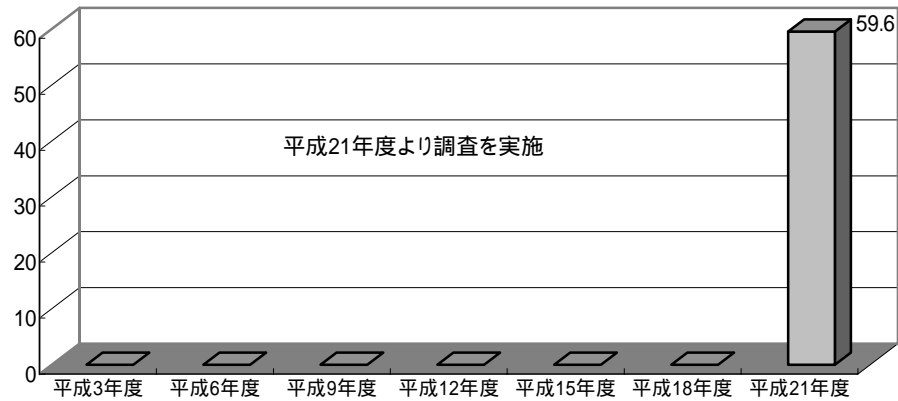
年度	総数	利用形態区分							利用場所別		
		スポーツ	釣り	ボート	散策	野外活動	施設利用	その他	ダム	湖面	湖畔
平成3年度	-	-	-	-	-	-	-	-	-	-	-
平成6年度	-	-	-	-	-	-	-	-	-	-	-
平成9年度	-	-	-	-	-	-	-	-	-	-	-
平成12年度	-	-	-	-	-	-	-	-	-	-	-
平成15年度	-	-	-	-	-	-	-	-	-	-	-
平成18年度	48.8	0.3 (0.7%)	0.0 (0.0%)	0.0 (0.0%)	26.0 (53.2%)	0.5 (1.0%)	20.7 (42.5%)	1.3 (2.7%)	3.2 (6.5%)	0.0 (0.0%)	45.6 (93.5%)
平成21年度	180.9	3.3 (1.8%)	1.6 (0.9%)	<0.1 (0.0%)	101.8 (56.3%)	5.5 (3.1%)	55.0 (30.4%)	13.7 (7.6%)	7.2 (4.0%)	2.6 (1.4%)	171.1 (94.6%)

(単位:千人)

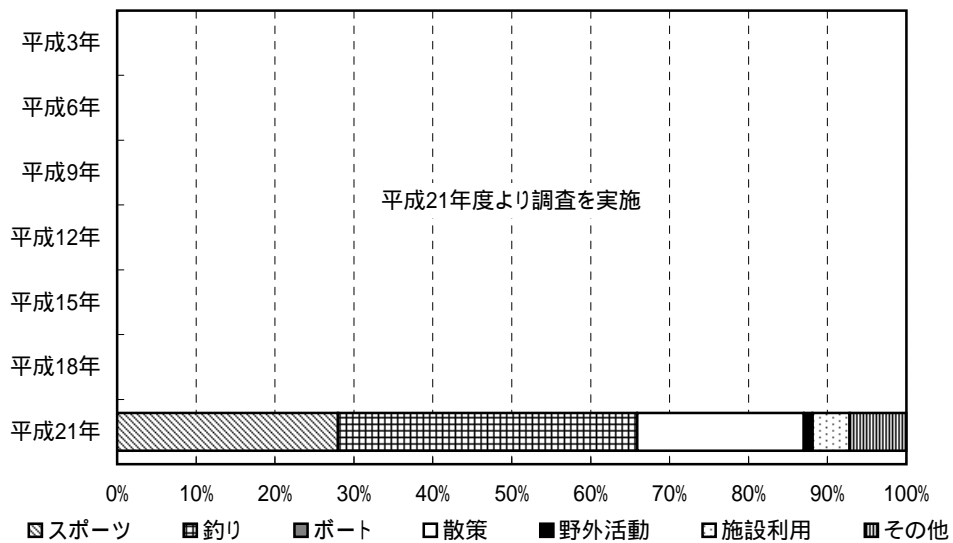
はいづか
81. 灰塚ダム

ダム諸元			
湖名	はいづかこ	堤高	50.0m
	ハイツカ湖	湛水面積	354ha
形式	重力式コンクリートダム	総貯水量	52,100,000m3
使用目的	FNW		

年間利用者数の推移(千人)



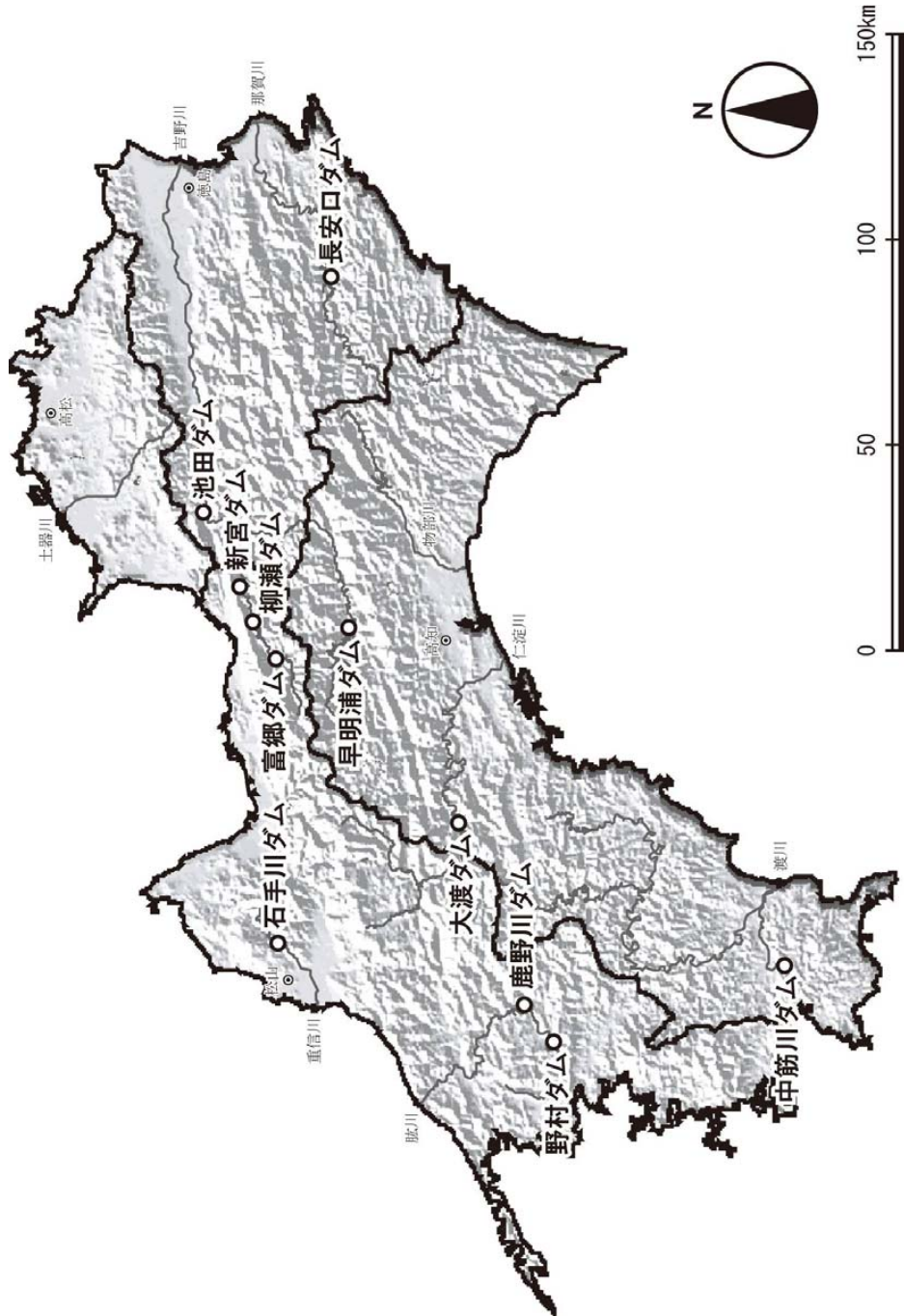
利用形態別利用率の推移



ダム湖及び周辺の利用状況

年度	総数	利用形態区分							利用場所別		
		スポーツ	釣り	ボート	散策	野外活動	施設利用	その他	ダム	湖面	湖畔
平成3年度	-	-	-	-	-	-	-	-	-	-	-
平成6年度	-	-	-	-	-	-	-	-	-	-	-
平成9年度	-	-	-	-	-	-	-	-	-	-	-
平成12年度	-	-	-	-	-	-	-	-	-	-	-
平成15年度	-	-	-	-	-	-	-	-	-	-	-
平成18年度	-	-	-	-	-	-	-	-	-	-	-
平成21年度	59.6	16.7 (28.0%)	22.6 (37.9%)	0.0 (0.0%)	12.6 (21.2%)	0.6 (1.1%)	2.8 (4.7%)	4.3 (7.2%)	1.4 (2.4%)	22.5 (37.8%)	35.7 (59.8%)

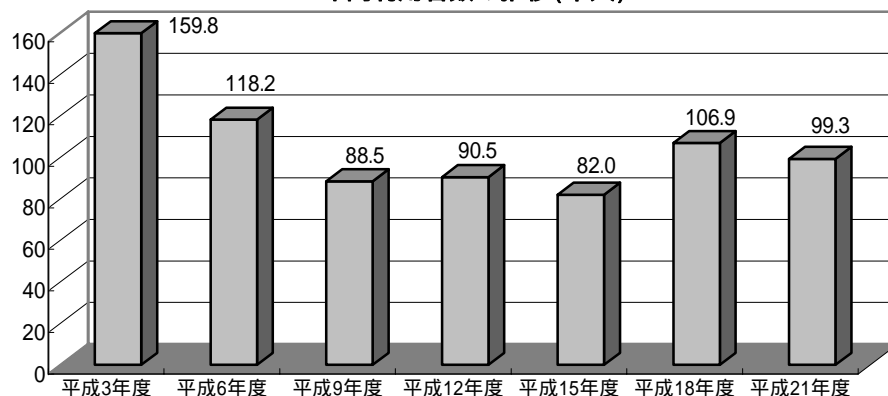
(単位:千人)



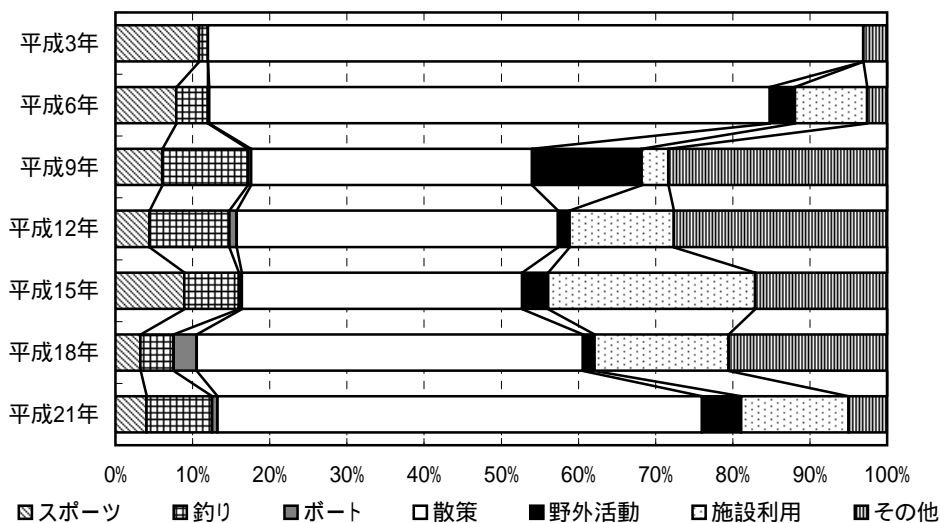
さめうら
82. 早明浦ダム

ダム諸元			
湖名	さめうらこ	堤高	106.0m
	早明浦湖	湛水面積	750ha
形式	重力式コンクリートダム	総貯水量	316,000,000m ³
使用目的	FNAWIP		

年間利用者数の推移(千人)



利用形態別利用率の推移



ダム湖及び周辺の利用状況

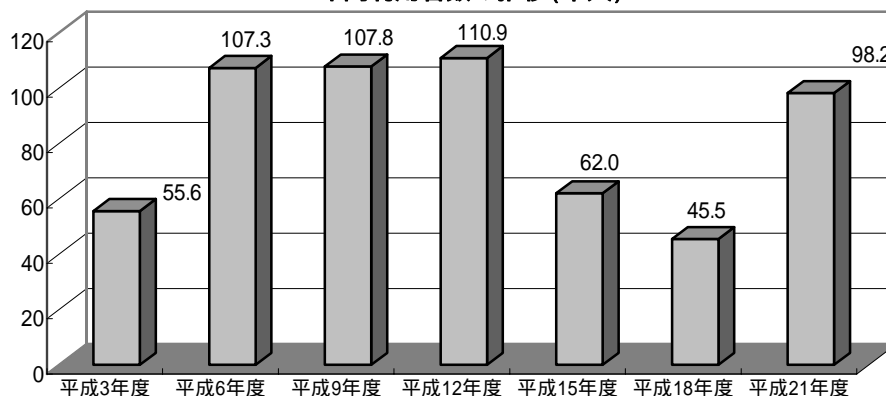
年度	総数	利用形態区分							利用場所別		
		スポーツ	釣り	ポート	散策	野外活動	施設利用	その他	ダム	湖面	湖畔
平成3年度	159.8	17.3 (10.8%)	1.9 (1.2%)	0.0 (0.0%)	135.7 (84.9%)	-	-	4.9 (3.1%)	42.5 (26.6%)	10.4 (6.5%)	106.9 (66.9%)
平成6年度	118.2	9.3 (7.9%)	4.9 (4.1%)	0.2 (0.2%)	85.9 (72.7%)	3.8 (3.2%)	11.1 (9.4%)	3.0 (2.6%)	17.4 (14.7%)	5.1 (4.3%)	95.8 (81.0%)
平成9年度	88.5	5.3 (6.0%)	9.8 (11.1%)	0.4 (0.4%)	32.2 (36.4%)	12.6 (14.2%)	3.1 (3.5%)	25.1 (28.3%)	8.3 (9.4%)	10.4 (11.8%)	69.8 (78.9%)
平成12年度	90.5	4.0 (4.4%)	9.4 (10.4%)	0.9 (1.0%)	37.7 (41.6%)	1.4 (1.5%)	12.2 (13.5%)	25.0 (27.6%)	8.2 (9.1%)	14.9 (16.5%)	67.4 (74.5%)
平成15年度	82.0	7.3 (8.9%)	5.8 (7.1%)	0.3 (0.4%)	29.8 (36.3%)	2.8 (3.4%)	22.0 (26.9%)	14.0 (17.1%)	9.3 (11.4%)	10.9 (13.3%)	61.7 (75.3%)
平成18年度	106.9	3.5 (3.3%)	4.6 (4.3%)	3.2 (3.0%)	53.5 (50.1%)	1.6 (1.5%)	18.6 (17.4%)	22.0 (20.5%)	36.6 (34.3%)	9.2 (8.6%)	61.1 (57.1%)
平成21年度	99.3	4.0 (4.0%)	8.4 (8.5%)	0.7 (0.7%)	62.4 (62.8%)	5.0 (5.1%)	13.9 (14.0%)	4.9 (5.0%)	34.4 (34.6%)	9.2 (9.3%)	55.7 (56.1%)

(単位:千人)

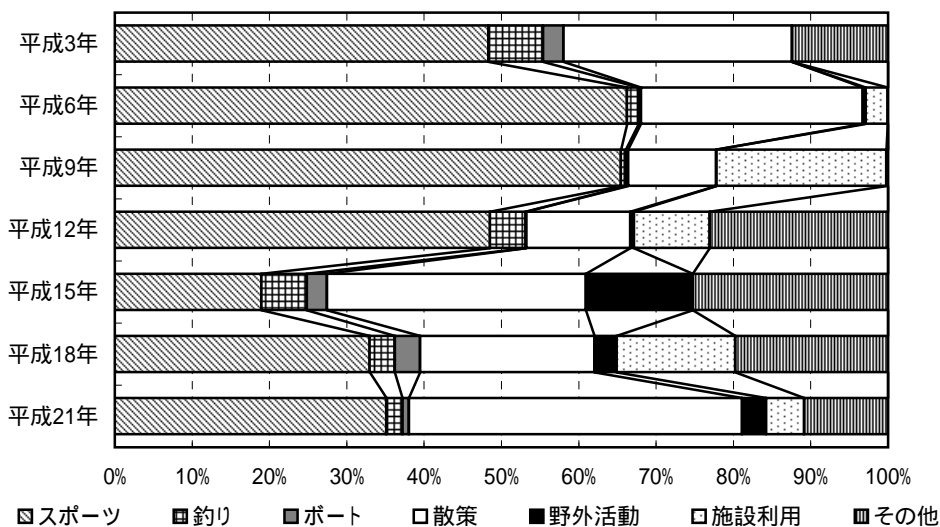
いけだ
83. 池田ダム

ダム諸元			
湖名	いけだこ	堤高	24.0m
	池田湖	湛水面積	144ha
形式	重力式コンクリートダム	総貯水量	12,650,000m3
使用目的	FNAWIP		

年間利用者数の推移(千人)



利用形態別利用率の推移



ダム湖及び周辺の利用状況

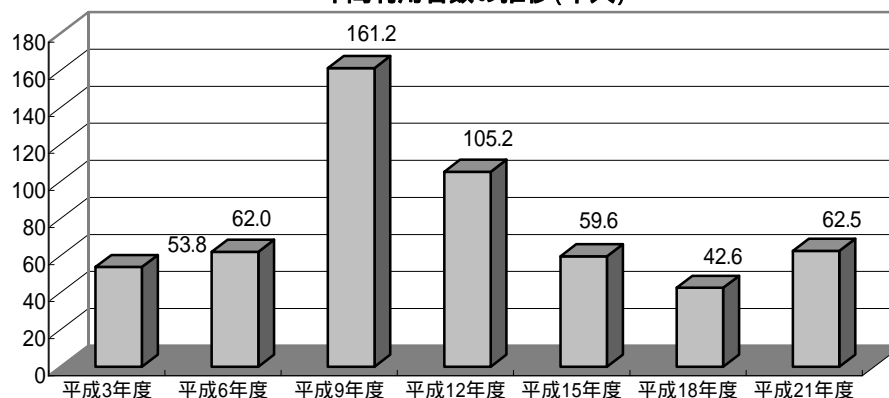
年度	総数	利用形態区分							利用場所別		
		スポーツ	釣り	ポート	散策	野外活動	施設利用	その他	ダム	湖面	湖畔
平成3年度	55.6	26.9 (48.3%)	3.9 (7.1%)	1.5 (2.6%)	16.5 (29.6%)	-	-	6.9 (12.4%)	1.8 (3.3%)	7.9 (14.2%)	45.9 (82.5%)
平成6年度	107.3	71.1 (66.2%)	1.6 (1.5%)	0.3 (0.3%)	30.8 (28.7%)	0.4 (0.4%)	3.1 (2.9%)	<0.1 (0.0%)	1.7 (1.6%)	2.3 (2.2%)	103.2 (96.2%)
平成9年度	107.8	70.5 (65.4%)	0.7 (0.7%)	0.3 (0.3%)	12.3 (11.4%)	<0.1 (0.0%)	23.7 (22.0%)	0.2 (0.2%)	22.5 (20.9%)	1.7 (1.6%)	83.6 (77.6%)
平成12年度	110.9	53.8 (48.5%)	5.1 (4.6%)	<0.1 (0.1%)	14.9 (13.5%)	0.5 (0.5%)	10.9 (9.8%)	25.5 (23.0%)	8.7 (7.9%)	6.7 (6.1%)	95.4 (86.1%)
平成15年度	62.0	11.7 (18.9%)	3.6 (5.9%)	1.6 (2.6%)	20.7 (33.5%)	8.6 (13.9%)	0.0 (0.0%)	15.6 (25.2%)	5.2 (8.4%)	10.0 (16.1%)	46.8 (75.5%)
平成18年度	45.5	15.0 (32.9%)	1.5 (3.3%)	1.5 (3.3%)	10.3 (22.6%)	1.3 (2.8%)	7.0 (15.4%)	9.0 (19.7%)	5.8 (12.8%)	4.9 (10.7%)	34.8 (76.5%)
平成21年度	98.2	34.4 (35.1%)	2.1 (2.1%)	0.8 (0.8%)	42.3 (43.1%)	3.0 (3.1%)	4.8 (4.9%)	10.6 (10.8%)	9.3 (9.5%)	3.2 (3.2%)	85.7 (87.3%)

(単位:千人)

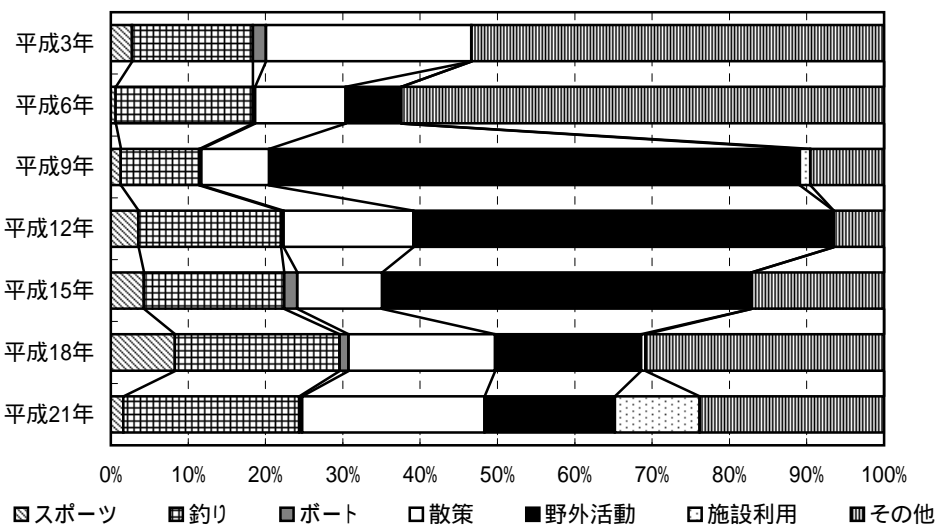
やなせ
84. 柳瀬ダム

ダム諸元			
湖名	きんしゃこ	堤高	55.5m
	金砂湖	湛水面積	155ha
形式	重力式コンクリートダム	総貯水量	32,200,000m3
使用目的	FAWIP		

年間利用者数の推移(千人)



利用形態別利用率の推移



ダム湖及び周辺の利用状況

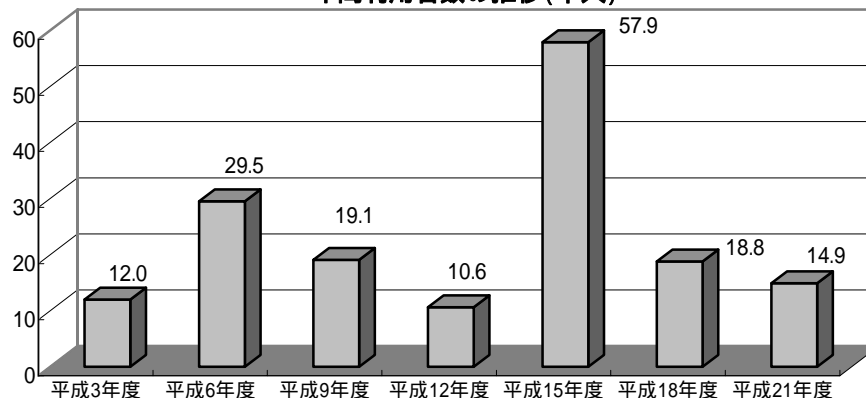
年度	総数	利用形態区分							利用場所別		
		スポーツ	釣り	ボート	散策	野外活動	施設利用	その他	ダム	湖面	湖畔
平成3年度	53.8	1.5 (2.7%)	8.4 (15.6%)	0.9 (1.7%)	14.3 (26.6%)	- -	- -	28.7 (53.3%)	3.9 (7.2%)	10.7 (19.9%)	39.2 (72.9%)
平成6年度	62.0	0.4 (0.6%)	11.0 (17.8%)	0.2 (0.3%)	7.3 (11.7%)	4.5 (7.2%)	0.0 (0.0%)	38.7 (62.4%)	4.5 (7.3%)	48.1 (77.6%)	9.4 (15.1%)
平成9年度	161.2	2.0 (1.3%)	16.4 (10.2%)	0.4 (0.2%)	14.2 (8.8%)	110.7 (68.6%)	2.2 (1.3%)	15.4 (9.5%)	2.2 (1.4%)	33.0 (20.5%)	126.0 (78.1%)
平成12年度	105.2	3.8 (3.6%)	19.4 (18.4%)	0.4 (0.3%)	17.7 (16.8%)	57.2 (54.3%)	<0.1 (0.0%)	6.8 (6.5%)	1.2 (1.1%)	25.6 (24.3%)	78.4 (74.5%)
平成15年度	59.6	2.5 (4.2%)	10.9 (18.2%)	1.0 (1.7%)	6.5 (11.0%)	28.5 (47.7%)	<0.1 (0.1%)	10.2 (17.1%)	0.3 (0.5%)	15.4 (25.8%)	43.9 (73.6%)
平成18年度	42.6	3.5 (8.3%)	9.1 (21.3%)	0.5 (1.1%)	8.1 (19.0%)	8.0 (18.9%)	0.3 (0.6%)	13.1 (30.8%)	0.5 (1.2%)	16.6 (38.9%)	25.5 (59.9%)
平成21年度	62.5	1.0 (1.6%)	14.2 (22.8%)	0.2 (0.4%)	14.8 (23.6%)	10.5 (16.9%)	6.8 (10.9%)	14.9 (23.8%)	0.4 (0.6%)	17.7 (28.3%)	44.4 (71.1%)

(単位:千人)

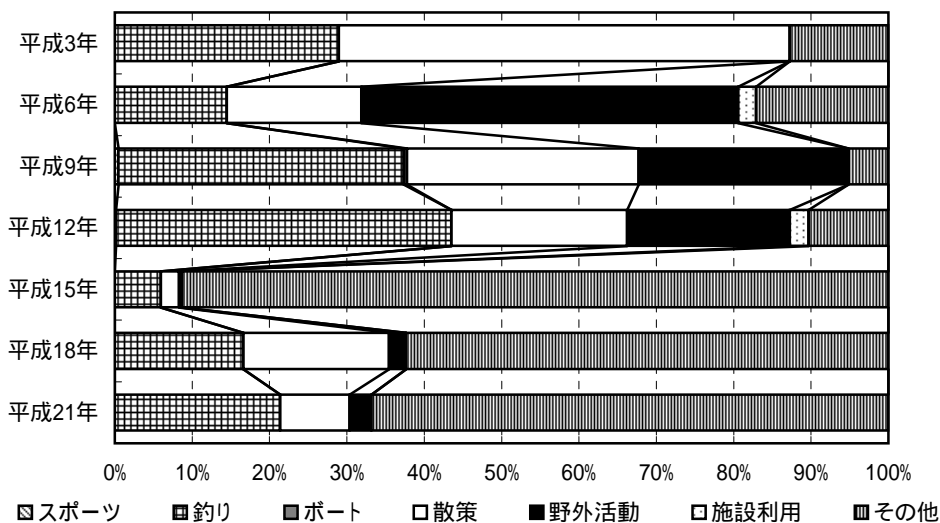
しんぐう
85. 新宮ダム

ダム諸元			
湖名		堤高	42.0m
		湛水面積	90ha
形式	重力式コンクリートダム		総貯水量
使用目的	FAIP		13,000,000m3

年間利用者数の推移(千人)



利用形態別利用率の推移



ダム湖及び周辺の利用状況

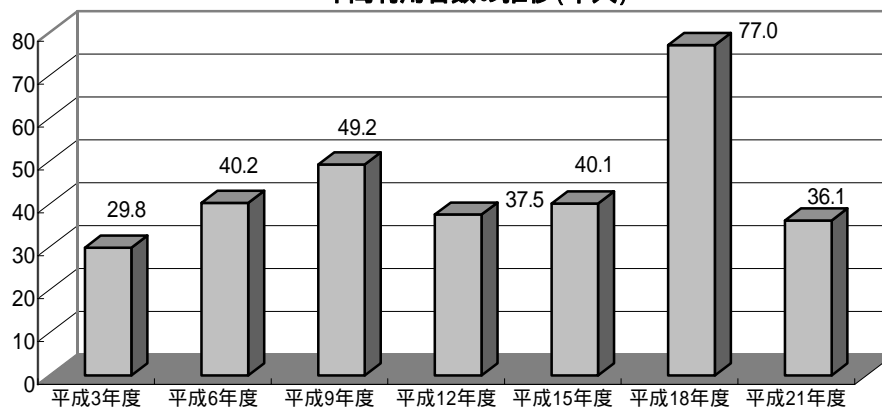
年度	総数	利用形態区分							利用場所別		
		スポーツ	釣り	ポート	散策	野外活動	施設利用	その他	ダム	湖面	湖畔
平成3年度	12.0	0.0 (0.0%)	3.5 (28.9%)	0.0 (0.0%)	7.0 (58.3%)	-	-	1.5 (12.7%)	1.0 (8.2%)	3.5 (28.9%)	7.5 (62.9%)
平成6年度	29.5	0.0 (0.0%)	4.3 (14.5%)	0.0 (0.0%)	5.1 (17.4%)	14.4 (48.7%)	0.7 (2.3%)	5.0 (17.1%)	3.9 (13.2%)	4.5 (15.1%)	21.1 (71.7%)
平成9年度	19.1	<0.1 (0.5%)	7.1 (36.9%)	<0.1 (0.4%)	5.7 (29.9%)	5.2 (27.1%)	0.0 (0.0%)	1.0 (5.2%)	4.3 (22.6%)	7.1 (37.3%)	7.7 (40.1%)
平成12年度	10.6	<0.1 (0.1%)	4.6 (43.4%)	0.0 (0.0%)	2.4 (22.7%)	2.2 (21.0%)	0.3 (2.5%)	1.1 (10.3%)	1.7 (15.7%)	4.6 (43.4%)	4.3 (40.9%)
平成15年度	57.9	0.0 (0.0%)	3.5 (6.0%)	0.0 (0.0%)	1.4 (2.4%)	0.2 (0.3%)	0.0 (0.0%)	52.9 (91.3%)	0.6 (1.1%)	3.4 (5.9%)	53.9 (93.0%)
平成18年度	18.8	0.0 (0.0%)	3.1 (16.6%)	0.0 (0.0%)	3.5 (18.8%)	0.4 (2.2%)	0.0 (0.0%)	11.7 (62.4%)	3.2 (16.8%)	3.1 (16.5%)	12.6 (66.7%)
平成21年度	14.9	0.0 (0.0%)	3.2 (21.4%)	0.0 (0.0%)	1.3 (9.0%)	0.4 (2.8%)	0.0 (0.0%)	10.0 (66.8%)	1.1 (7.3%)	3.2 (21.4%)	10.6 (71.3%)

(単位:千人)

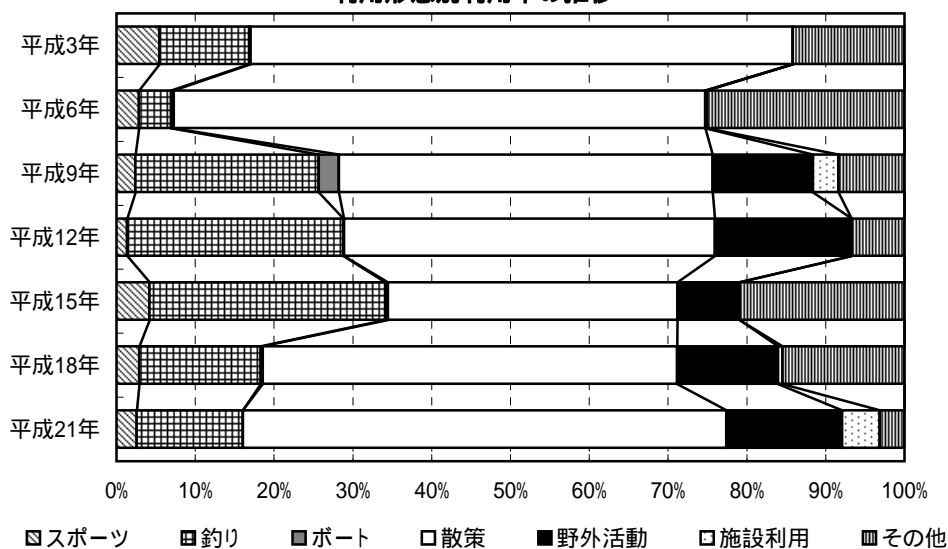
いしてがわ
86. 石手川ダム

ダム諸元			
湖名	しらすぎこ	堤高	87.0m
	白鷺湖	湛水面積	50ha
形式	重力式コンクリートダム	総貯水量	12,800,000m3
使用目的	FAW		

年間利用者数の推移(千人)



利用形態別利用率の推移



ダム湖及び周辺の利用状況

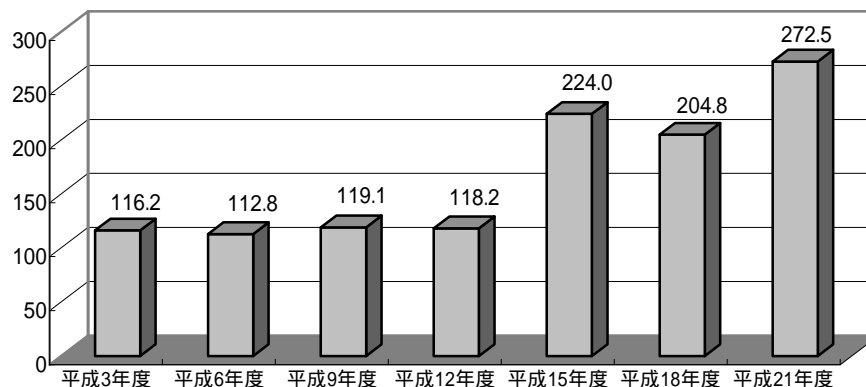
年度	総数	利用形態区分							利用場所別		
		スポーツ	釣り	ボート	散策	野外活動	施設利用	その他	ダム	湖面	湖畔
平成3年度	29.8	1.6 (5.4%)	3.4 (11.4%)	<0.1 (0.1%)	20.5 (68.8%)	-	-	4.2 (14.2%)	8.3 (27.7%)	3.5 (11.6%)	18.1 (60.7%)
平成6年度	40.2	1.1 (2.9%)	1.6 (4.1%)	0.1 (0.3%)	27.1 (67.5%)	0.0 (0.0%)	0.1 (0.3%)	10.1 (25.0%)	32.6 (81.1%)	2.2 (5.4%)	5.4 (13.4%)
平成9年度	49.2	1.2 (2.4%)	11.4 (23.3%)	1.3 (2.6%)	23.3 (47.4%)	6.3 (12.7%)	1.6 (3.2%)	4.1 (8.4%)	15.1 (30.7%)	13.6 (27.7%)	20.5 (41.6%)
平成12年度	37.5	0.5 (1.3%)	10.3 (27.5%)	<0.1 (0.1%)	17.6 (47.1%)	6.5 (17.4%)	0.0 (0.0%)	2.5 (6.7%)	15.8 (42.2%)	11.1 (29.5%)	10.6 (28.3%)
平成15年度	40.1	1.7 (4.2%)	12.0 (29.9%)	0.1 (0.3%)	14.7 (36.8%)	3.2 (7.9%)	0.0 (0.0%)	8.4 (20.9%)	17.7 (44.2%)	11.8 (29.5%)	10.5 (26.3%)
平成18年度	77.0	2.2 (2.9%)	11.9 (15.4%)	0.2 (0.3%)	40.5 (52.6%)	9.8 (12.8%)	0.4 (0.6%)	11.9 (15.5%)	39.5 (51.3%)	13.3 (17.3%)	24.2 (31.4%)
平成21年度	36.1	0.9 (2.6%)	4.9 (13.5%)	0.0 (0.0%)	22.2 (61.4%)	5.3 (14.6%)	1.7 (4.8%)	1.1 (3.1%)	22.4 (62.0%)	3.6 (10.1%)	10.1 (27.9%)

(単位:千人)

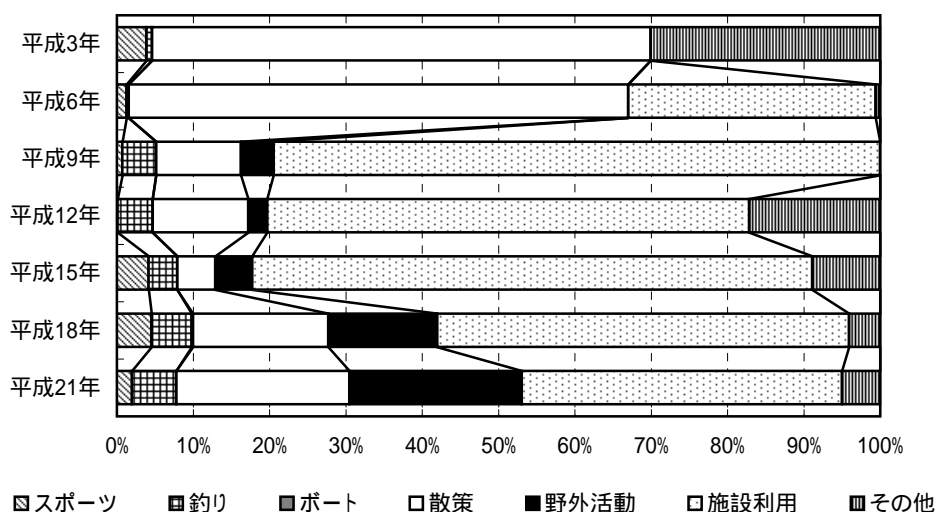
のむら
87. 野村ダム

ダム諸元			
湖名	あさぎりこ	堤高	60.0m
	朝霧湖	湛水面積	95ha
形式	重力式コンクリートダム	総貯水量	16,000,000m3
使用目的	FAW		

年間利用者数の推移(千人)



利用形態別利用率の推移



ダム湖及び周辺の利用状況

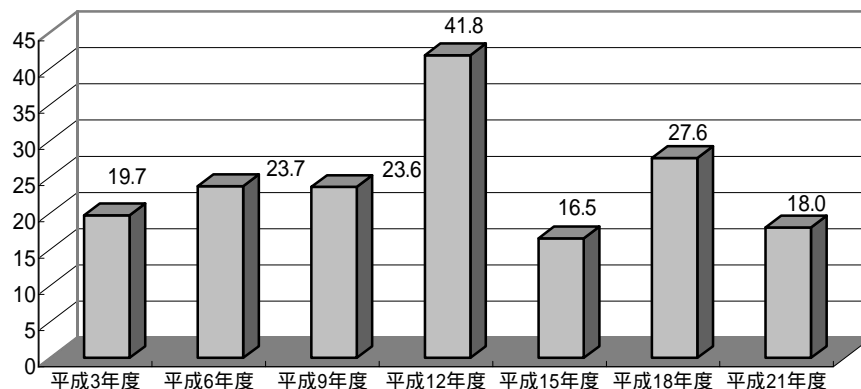
年度	総数	利用形態区分							利用場所別		
		スポーツ	釣り	ボート	散策	野外活動	施設利用	その他	ダム	湖面	湖畔
平成3年度	116.2	4.5 (3.9%)	0.9 (0.7%)	0.0 (0.0%)	75.9 (65.3%)	- (0.0%)	- (0.0%)	34.9 (30.1%)	19.9 (17.1%)	4.0 (3.4%)	92.4 (79.5%)
平成6年度	112.8	1.4 (1.3%)	0.3 (0.3%)	0.0 (0.0%)	73.8 (65.4%)	0.0 (0.0%)	36.6 (32.4%)	0.6 (0.6%)	23.8 (21.1%)	0.6 (0.5%)	88.4 (78.4%)
平成9年度	119.1	0.8 (0.7%)	5.3 (4.5%)	0.0 (0.0%)	13.2 (11.1%)	5.1 (4.2%)	94.7 (79.5%)	0.0 (0.0%)	0.1 (0.1%)	5.3 (4.5%)	113.7 (95.4%)
平成12年度	118.2	<0.1 (0.1%)	5.5 (4.6%)	0.0 (0.0%)	14.8 (12.5%)	2.9 (2.5%)	74.7 (63.1%)	20.3 (17.1%)	0.0 (0.0%)	5.5 (4.6%)	112.8 (95.4%)
平成15年度	224.0	9.3 (4.1%)	8.4 (3.8%)	0.0 (0.0%)	11.2 (5.0%)	10.8 (4.8%)	164.3 (73.4%)	19.9 (8.9%)	0.0 (0.0%)	8.4 (3.8%)	215.5 (96.2%)
平成18年度	204.8	9.3 (4.5%)	10.8 (5.3%)	0.4 (0.2%)	36.3 (17.7%)	29.2 (14.3%)	110.5 (53.9%)	8.4 (4.1%)	25.0 (12.2%)	11.5 (5.6%)	168.3 (82.2%)
平成21年度	272.5	5.4 (2.0%)	15.9 (5.8%)	0.0 (0.0%)	61.8 (22.7%)	61.5 (22.6%)	114.4 (42.0%)	13.6 (5.0%)	105.0 (38.5%)	15.0 (5.5%)	152.5 (56.0%)

(単位:千人)

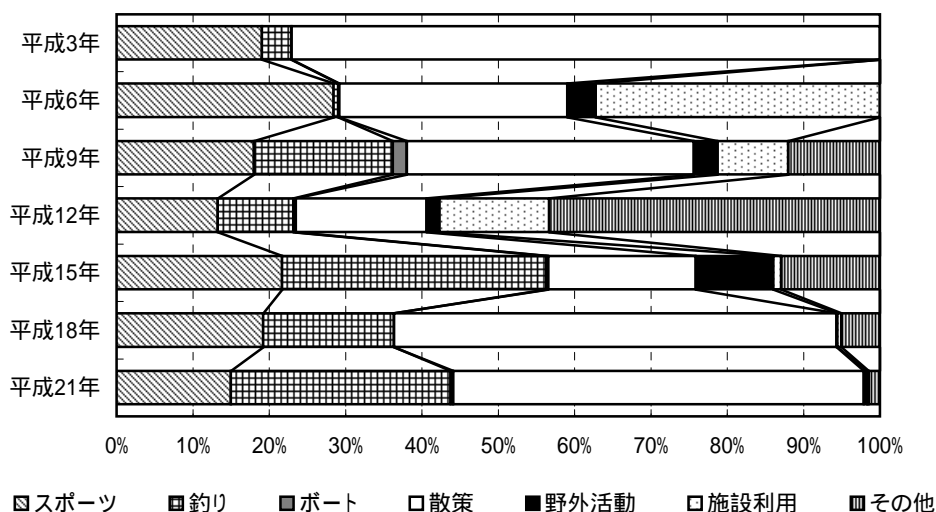
おおど
88. 大渡ダム

ダム諸元			
湖名	さぎりこ	堤高	96.0m
	茶霧湖	湛水面積	201ha
形式	重力式コンクリートダム		総貯水量
使用目的	FNWP		66,000,000m3

年間利用者数の推移(千人)



利用形態別利用率の推移



ダム湖及び周辺の利用状況

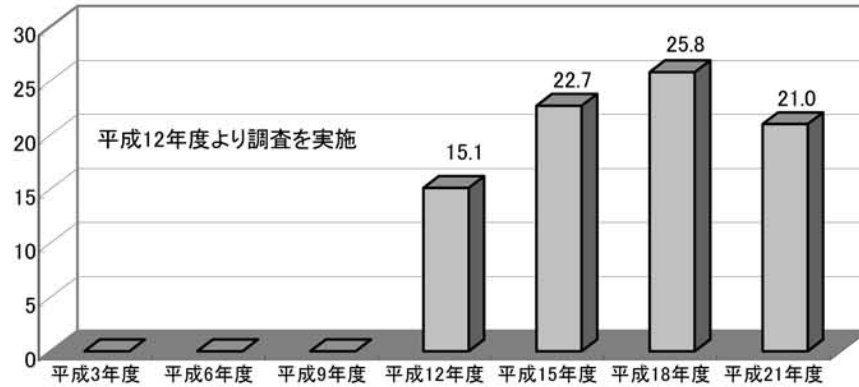
年度	総数	利用形態区分							利用場所別		
		スポーツ	釣り	ポート	散策	野外活動	施設利用	その他	ダム	湖面	湖畔
平成3年度	19.7	3.7 (19.0%)	0.8 (3.9%)	0.0 (0.0%)	15.2 (77.1%)	-	-	0.0 (0.0%)	0.2 (1.0%)	0.8 (3.9%)	18.7 (95.1%)
平成6年度	23.7	6.7 (28.4%)	0.1 (0.6%)	<0.1 (0.1%)	7.1 (29.9%)	0.9 (3.7%)	8.8 (37.2%)	0.0 (0.0%)	1.6 (6.7%)	<0.1 (0.2%)	22.0 (93.0%)
平成9年度	23.6	4.2 (18.0%)	4.3 (18.2%)	0.4 (1.8%)	8.9 (37.6%)	0.7 (3.1%)	2.2 (9.3%)	2.8 (12.0%)	1.7 (7.1%)	5.2 (22.3%)	16.6 (70.6%)
平成12年度	41.8	5.6 (13.3%)	4.2 (9.9%)	0.1 (0.3%)	7.2 (17.1%)	0.7 (1.7%)	6.0 (14.4%)	18.1 (43.3%)	11.9 (28.5%)	5.5 (13.0%)	24.5 (58.4%)
平成15年度	16.5	3.6 (21.7%)	5.7 (34.6%)	<0.1 (0.2%)	3.2 (19.3%)	1.7 (10.1%)	0.2 (1.1%)	2.1 (12.9%)	0.5 (2.8%)	7.0 (42.2%)	9.1 (55.0%)
平成18年度	27.6	5.3 (19.2%)	4.7 (17.1%)	0.0 (0.0%)	16.0 (58.0%)	<0.1 (0.1%)	0.2 (0.6%)	1.4 (5.0%)	4.4 (15.9%)	5.9 (21.5%)	17.3 (62.6%)
平成21年度	18.0	2.7 (15.0%)	5.2 (28.8%)	<0.1 (0.3%)	9.7 (53.8%)	<0.1 (0.4%)	<0.1 (0.2%)	0.3 (1.5%)	1.3 (7.1%)	5.5 (30.4%)	11.2 (62.5%)

(単位:千人)

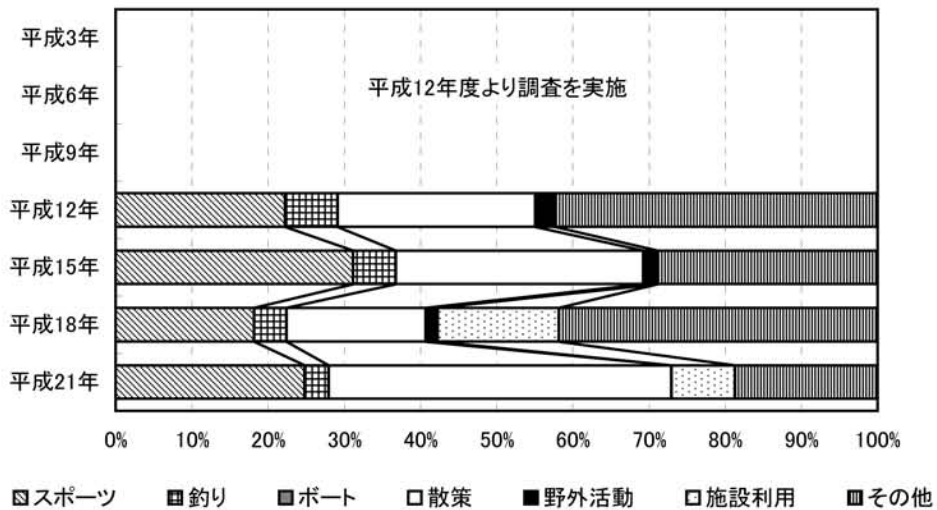
なかすじがわ
89. 中筋川ダム

ダム諸元				
湖名	ほたるこ	堤高	73.1m	
	蛍湖	湛水面積	70ha	
形式	重力式コンクリートダム		総貯水量	12,600,000m ³
使用目的	FNAWI			

年間利用者数の推移(千人)



利用形態別利用率の推移



ダム湖及び周辺の利用状況

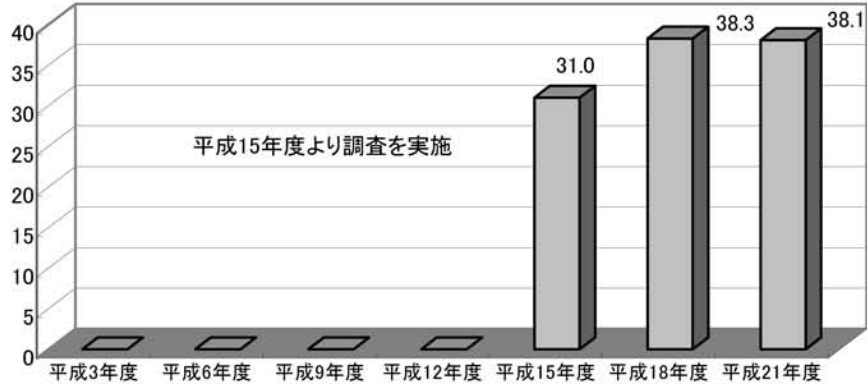
年度	総数	利用形態区分							利用場所別		
		スポーツ	釣り	ボート	散歩	野外活動	施設利用	その他	ダム	湖面	湖畔
平成3年度	-	-	-	-	-	-	-	-	-	-	-
平成6年度	-	-	-	-	-	-	-	-	-	-	-
平成9年度	-	-	-	-	-	-	-	-	-	-	-
平成12年度	15.1	3.4 (22.2%)	1.0 (6.9%)	0.0 (0.0%)	3.9 (26.0%)	0.4 (2.6%)	0.0 (0.0%)	6.4 (42.3%)	0.0 (0.0%)	6.2 (41.2%)	8.9 (58.8%)
平成15年度	22.7	7.1 (31.1%)	1.3 (5.6%)	0.0 (0.0%)	7.4 (32.5%)	0.4 (1.9%)	0.0 (0.0%)	6.5 (28.9%)	7.3 (32.4%)	2.5 (11.2%)	12.8 (56.4%)
平成18年度	25.8	4.7 (18.2%)	1.1 (4.3%)	0.0 (0.0%)	4.7 (18.3%)	0.4 (1.6%)	4.1 (15.9%)	10.8 (41.8%)	8.5 (33.0%)	6.8 (26.4%)	10.5 (40.6%)
平成21年度	21.0	5.2 (24.8%)	0.7 (3.2%)	0.0 (0.0%)	9.4 (45.0%)	0.0 (0.0%)	1.8 (8.4%)	3.9 (18.7%)	6.4 (30.3%)	2.1 (10.2%)	12.5 (59.5%)

(単位:千人)

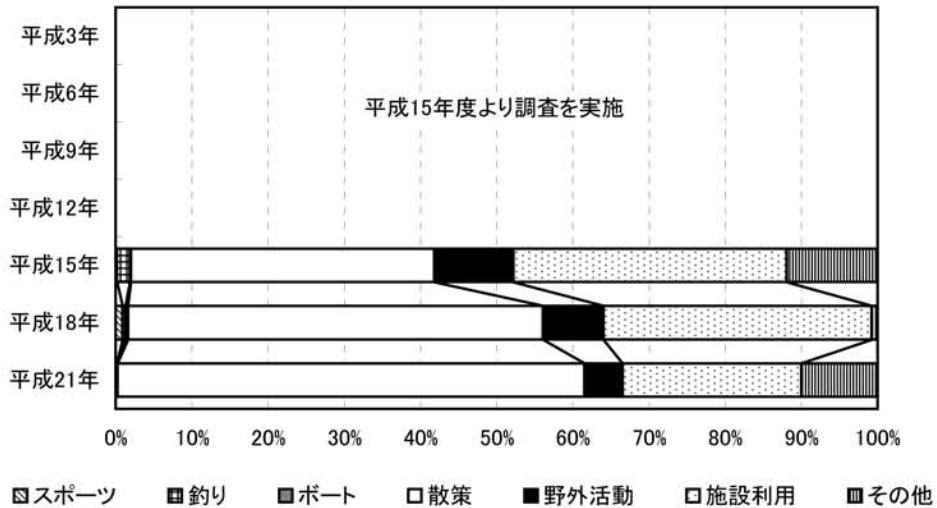
とみさと
90. 富郷ダム

ダム諸元			
湖名	ほうおうこ	堤高	111.0m
	法皇湖	湛水面積	150ha
形式	重力式コンクリートダム	総貯水量	52,000,000m ³
使用目的	FWIP		

年間利用者数の推移(千人)



利用形態別利用率の推移



ダム湖及び周辺の利用状況

年度	総数	利用形態区分							利用場所別		
		スポーツ	釣り	ボート	散策	野外活動	施設利用	その他	ダム	湖面	湖畔
平成3年度	-	-	-	-	-	-	-	-	-	-	-
平成6年度	-	-	-	-	-	-	-	-	-	-	-
平成9年度	-	-	-	-	-	-	-	-	-	-	-
平成12年度	-	-	-	-	-	-	-	-	-	-	-
平成15年度	31.0	<0.1 (0.2%)	0.5 (1.7%)	<0.1 (0.1%)	12.4 (39.8%)	3.2 (10.4%)	11.1 (35.9%)	3.7 (11.9%)	4.6 (14.8%)	1.0 (3.1%)	25.5 (82.0%)
平成18年度	38.3	0.3 (0.9%)	0.2 (0.4%)	0.1 (0.3%)	20.9 (54.4%)	3.0 (7.9%)	13.5 (35.2%)	0.3 (0.8%)	12.6 (32.9%)	0.8 (2.1%)	24.9 (65.0%)
平成21年度	38.1	<0.1 (0.1%)	0.0 (0.0%)	<0.1 (0.1%)	23.4 (61.3%)	1.9 (5.0%)	9.0 (23.5%)	3.8 (10.0%)	11.0 (28.8%)	<0.1 (0.1%)	27.1 (71.1%)

(単位:千人)

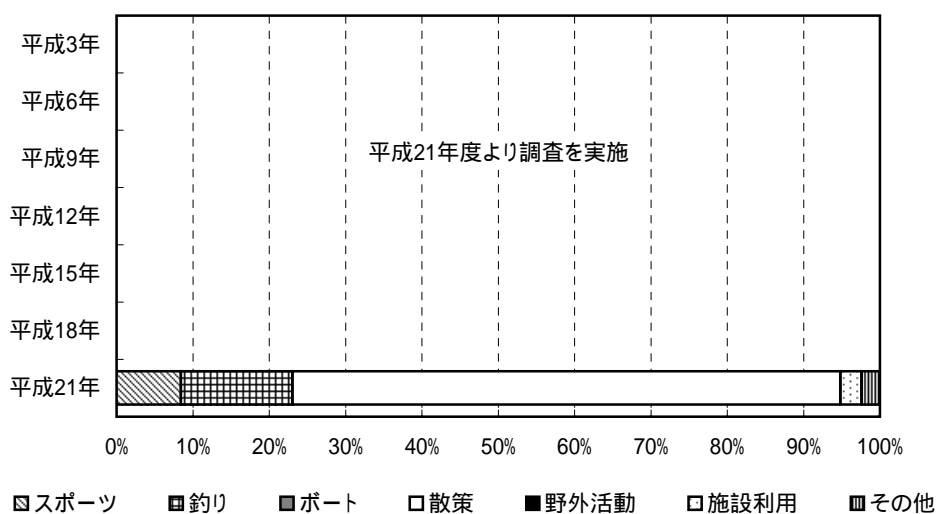
ながやすぐち
91. 長安口ダム

ダム諸元			
湖名	ながやすぐちちよすいち	堤高	85.5m
	長安口貯水池	湛水面積	224ha
形式	重力式コンクリートダム	総貯水量	54,278,000m3
使用目的	FNP		

年間利用者数の推移(千人)



利用形態別利用率の推移



ダム湖及び周辺の利用状況

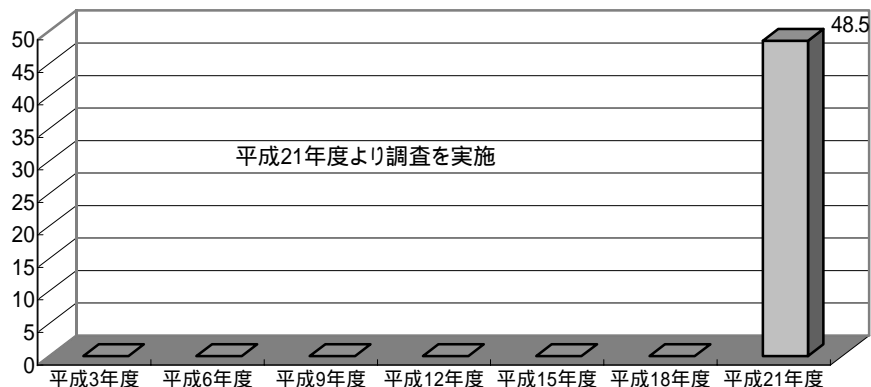
年度	総数	利用形態区分							利用場所別		
		スポーツ	釣り	ボート	散策	野外活動	施設利用	その他	ダム	湖面	湖畔
平成3年度	-	-	-	-	-	-	-	-	-	-	-
平成6年度	-	-	-	-	-	-	-	-	-	-	-
平成9年度	-	-	-	-	-	-	-	-	-	-	-
平成12年度	-	-	-	-	-	-	-	-	-	-	-
平成15年度	-	-	-	-	-	-	-	-	-	-	-
平成18年度	-	-	-	-	-	-	-	-	-	-	-
平成21年度	19.0	1.6 (8.4%)	2.8 (14.6%)	0.0 (0.0%)	13.6 (71.8%)	0.0 (0.0%)	0.5 (2.8%)	0.5 (2.4%)	0.4 (2.2%)	2.8 (15.0%)	15.7 (82.8%)

(単位:千人)

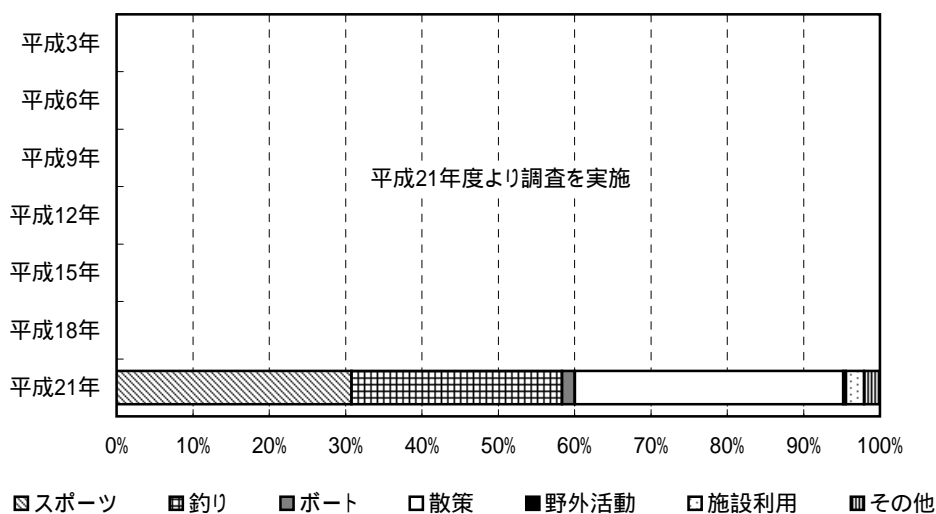
かの がわ
92. 鹿野川ダム

ダム諸元			
湖名	かのがわこ	堤高	61.0m
	鹿野川湖	湛水面積	232ha
形式	重力式コンクリートダム	総貯水量	48,200,000m ³
使用目的	FP		

年間利用者数の推移(千人)



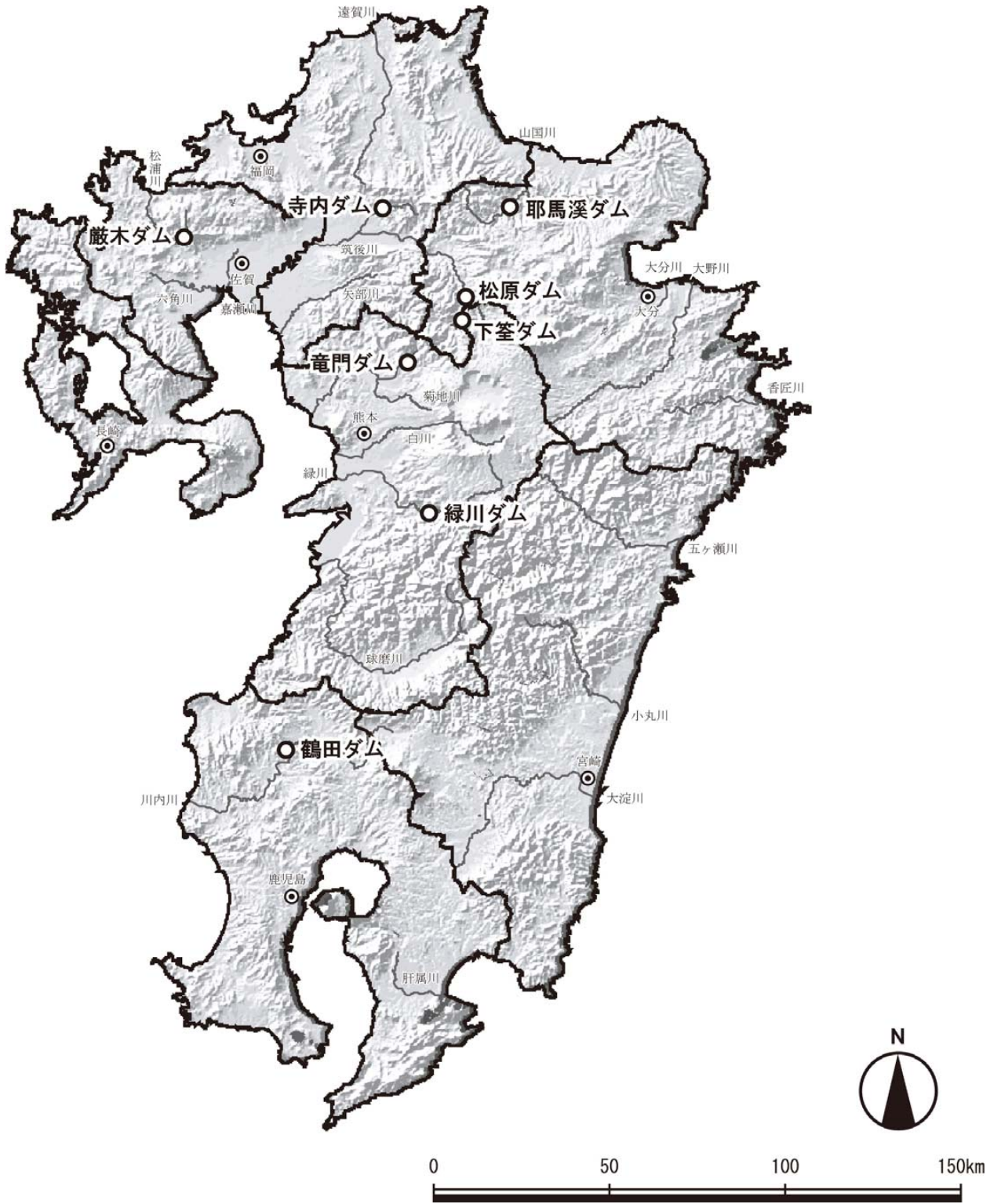
利用形態別利用率の推移



ダム湖及び周辺の利用状況

年度	総数	利用形態区分							利用場所別		
		スポーツ	釣り	ボート	散策	野外活動	施設利用	その他	ダム	湖面	湖畔
平成3年度	-	-	-	-	-	-	-	-	-	-	-
平成6年度	-	-	-	-	-	-	-	-	-	-	-
平成9年度	-	-	-	-	-	-	-	-	-	-	-
平成12年度	-	-	-	-	-	-	-	-	-	-	-
平成15年度	-	-	-	-	-	-	-	-	-	-	-
平成18年度	-	-	-	-	-	-	-	-	-	-	-
平成21年度	48.5	14.9 (30.8%)	13.4 (27.6%)	0.8 (1.7%)	17.0 (35.2%)	0.2 (0.4%)	1.2 (2.4%)	1.0 (2.1%)	0.5 (0.9%)	18.3 (37.8%)	29.7 (61.3%)

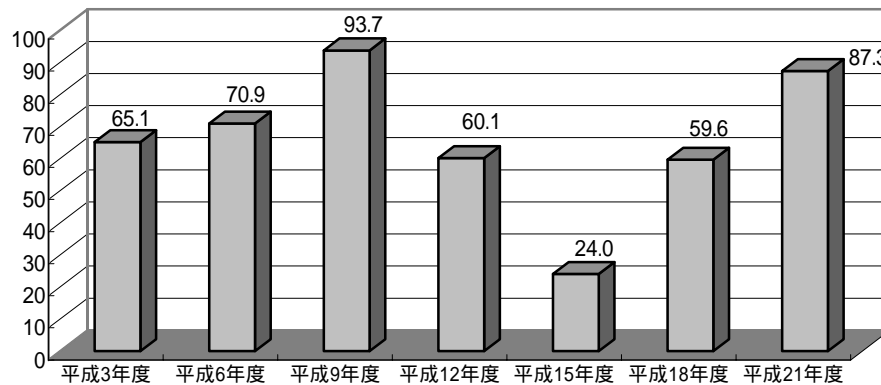
(単位:千人)



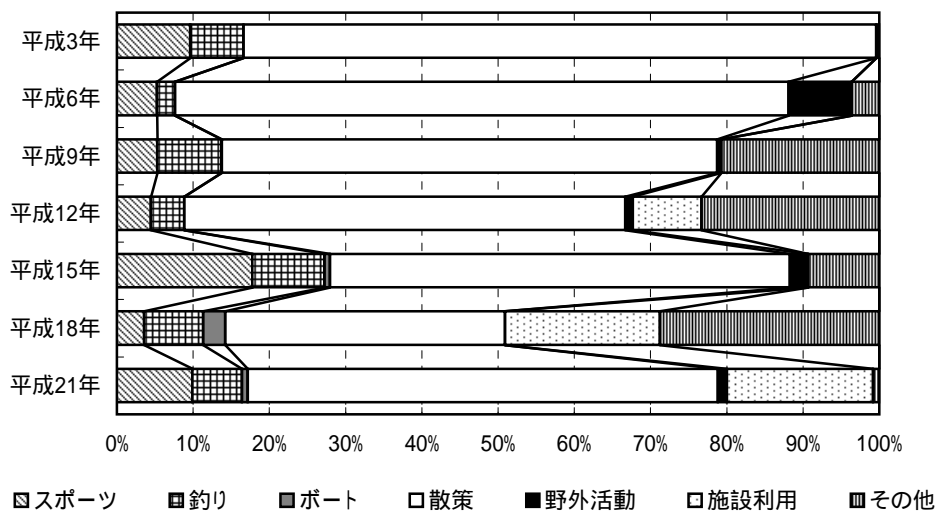
やばけい
93. 耶馬溪ダム

ダム諸元			
湖名	やばけいこ	堤高	62.0m
	耶馬溪湖	湛水面積	110ha
形式	重力式コンクリートダム	総貯水量	23,300,000m ³
使用目的	FNWIP		

年間利用者数の推移(千人)



利用形態別利用率の推移



ダム湖及び周辺の利用状況

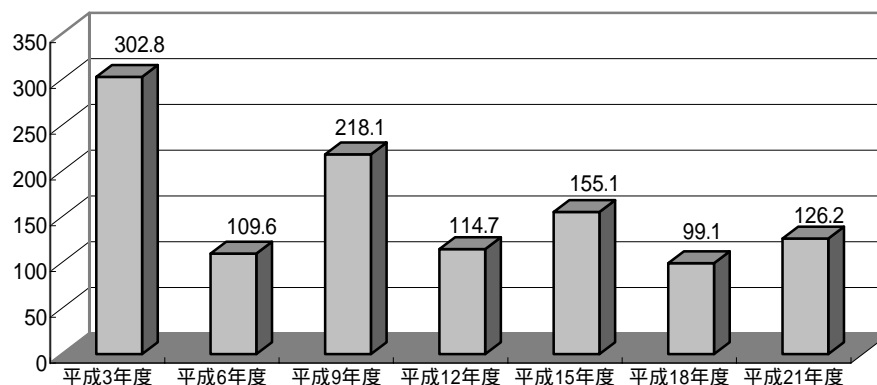
年度	総数	利用形態区分							利用場所別		
		スポーツ	釣り	ポート	散策	野外活動	施設利用	その他	ダム	湖面	湖畔
平成3年度	65.1	6.3 (9.6%)	4.5 (7.0%)	0.0 (0.0%)	54.0 (83.0%)	-	-	0.3 (0.4%)	3.5 (5.4%)	4.6 (7.0%)	57.0 (87.6%)
平成6年度	70.9	3.7 (5.2%)	1.7 (2.4%)	0.0 (0.0%)	57.0 (80.5%)	5.9 (8.3%)	0.0 (0.0%)	2.6 (3.6%)	8.7 (12.3%)	6.1 (8.5%)	56.1 (79.2%)
平成9年度	93.7	4.9 (5.3%)	7.9 (8.4%)	<0.1 (0.0%)	60.9 (65.0%)	0.5 (0.5%)	<0.1 (0.0%)	19.4 (20.7%)	9.5 (10.2%)	28.2 (30.0%)	56.0 (59.8%)
平成12年度	60.1	2.7 (4.5%)	2.7 (4.4%)	0.0 (0.0%)	34.7 (57.8%)	0.6 (1.0%)	5.4 (9.0%)	14.0 (23.3%)	26.4 (44.0%)	5.3 (8.9%)	28.3 (47.1%)
平成15年度	24.0	4.3 (17.7%)	2.3 (9.5%)	0.2 (0.7%)	14.5 (60.4%)	0.6 (2.4%)	0.0 (0.0%)	2.2 (9.3%)	13.5 (56.1%)	7.1 (29.6%)	3.4 (14.3%)
平成18年度	59.6	2.1 (3.6%)	4.6 (7.8%)	1.7 (2.9%)	21.9 (36.7%)	0.0 (0.0%)	12.1 (20.3%)	17.1 (28.8%)	23.3 (39.2%)	11.6 (19.4%)	24.7 (41.4%)
平成21年度	87.3	8.6 (9.9%)	5.7 (6.5%)	0.6 (0.7%)	53.8 (61.7%)	1.0 (1.2%)	16.7 (19.2%)	0.7 (0.8%)	52.9 (60.6%)	12.9 (14.8%)	21.5 (24.6%)

(単位: 千人)

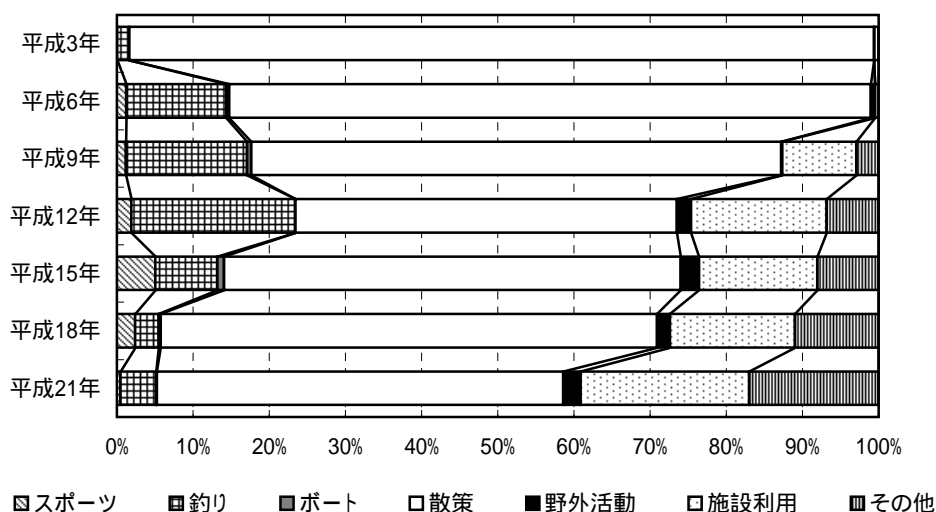
まつばら
94. 松原ダム

ダム諸元			
湖名	ばいりんこ	堤高	83.0m
	梅林湖	湛水面積	190ha
形式	重力式コンクリートダム	総貯水量	54,600,000m3
使用目的	FNWP		

年間利用者数の推移(千人)



利用形態別利用率の推移



ダム湖及び周辺の利用状況

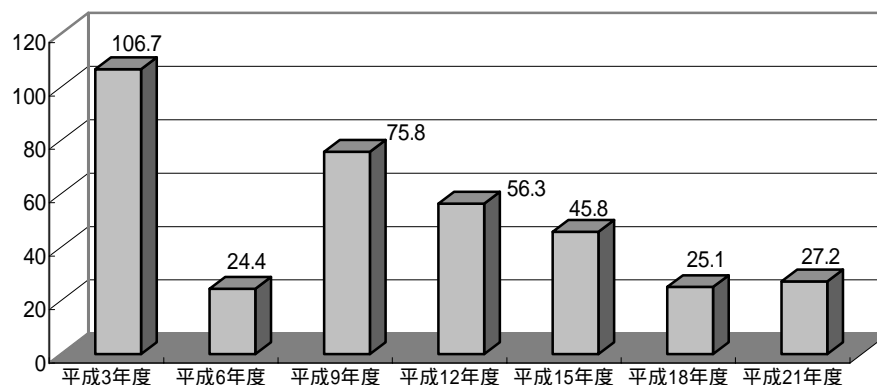
年度	総数	利用形態区分							利用場所別		
		スポーツ	釣り	ボート	散策	野外活動	施設利用	その他	ダム	湖面	湖畔
平成3年度	302.8	<0.1 (0.0%)	4.9 (1.6%)	0.0 (0.0%)	296.0 (97.8%)	-	-	1.8 (0.6%)	38.2 (12.6%)	5.5 (1.8%)	259.1 (85.6%)
平成6年度	109.6	1.3 (1.2%)	14.4 (13.2%)	0.4 (0.4%)	92.3 (84.2%)	0.6 (0.5%)	0.0 (0.0%)	0.5 (0.5%)	2.9 (2.7%)	16.2 (14.8%)	90.4 (82.5%)
平成9年度	218.1	2.6 (1.2%)	34.8 (15.9%)	1.2 (0.5%)	151.8 (69.6%)	0.2 (0.1%)	21.3 (9.7%)	6.4 (2.9%)	11.8 (5.4%)	39.7 (18.2%)	166.6 (76.4%)
平成12年度	114.7	2.2 (1.9%)	24.7 (21.5%)	<0.1 (0.0%)	57.5 (50.1%)	2.1 (1.8%)	20.4 (17.8%)	7.8 (6.8%)	24.9 (21.7%)	30.4 (26.5%)	59.5 (51.8%)
平成15年度	155.1	7.8 (5.1%)	12.6 (8.1%)	1.4 (0.9%)	92.9 (59.9%)	3.7 (2.4%)	24.1 (15.6%)	12.4 (8.0%)	40.1 (25.9%)	17.2 (11.1%)	97.7 (63.0%)
平成18年度	99.1	2.4 (2.4%)	3.1 (3.1%)	0.3 (0.3%)	64.6 (65.2%)	1.7 (1.7%)	16.2 (16.4%)	10.9 (11.0%)	6.8 (6.8%)	5.2 (5.3%)	87.1 (87.9%)
平成21年度	126.2	0.6 (0.5%)	5.9 (4.7%)	0.1 (0.1%)	67.3 (53.4%)	2.9 (2.3%)	27.9 (22.1%)	21.4 (17.0%)	6.3 (5.0%)	8.4 (6.6%)	111.5 (88.4%)

(単位:千人)

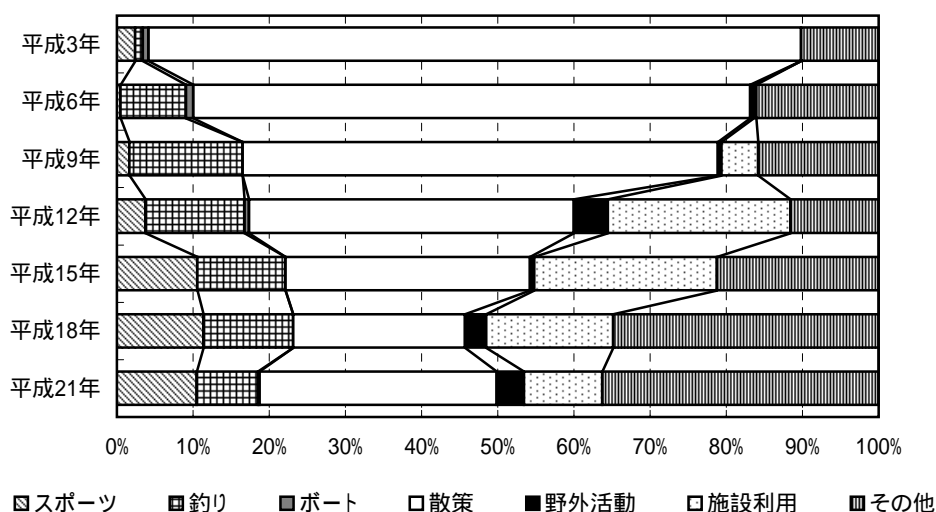
しもうけ
95. 下笠ダム

ダム諸元			
湖名	はちのすこ	堤高	98.0m
	蜂の巣湖	湛水面積	200ha
形式	アーチダム	総貯水量	59,300,000m3
使用目的	FNP		

年間利用者数の推移(千人)



利用形態別利用率の推移



ダム湖及び周辺の利用状況

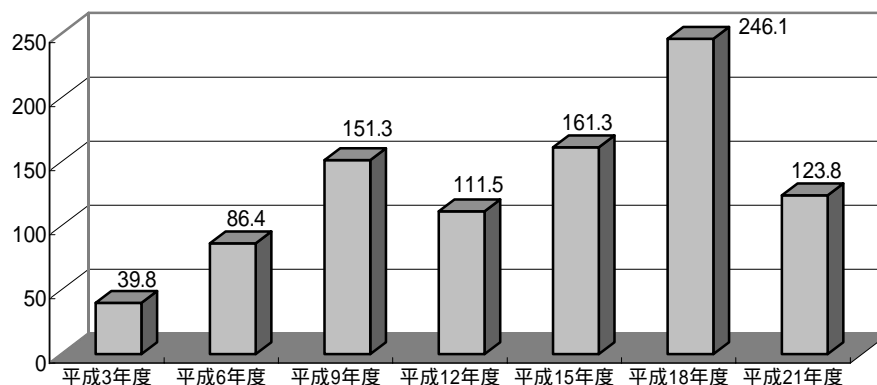
年度	総数	利用形態区分							利用場所別		
		スポーツ	釣り	ボート	散策	野外活動	施設利用	その他	ダム	湖面	湖畔
平成3年度	106.7	2.6 (2.4%)	1.1 (1.0%)	0.8 (0.8%)	91.4 (85.7%)	-	-	10.9 (10.2%)	28.4 (26.6%)	2.2 (2.1%)	76.1 (71.3%)
平成6年度	24.4	0.1 (0.5%)	2.1 (8.6%)	0.2 (1.0%)	17.8 (73.1%)	0.1 (0.4%)	<0.1 (0.4%)	3.9 (16.0%)	0.5 (2.1%)	5.7 (23.5%)	18.2 (74.4%)
平成9年度	75.8	1.3 (1.7%)	11.3 (14.9%)	0.0 (0.0%)	47.3 (62.4%)	0.4 (0.5%)	3.6 (4.8%)	12.0 (15.8%)	10.1 (13.3%)	13.9 (18.3%)	51.8 (68.3%)
平成12年度	56.3	2.1 (3.7%)	7.3 (13.0%)	0.3 (0.6%)	24.0 (42.6%)	2.5 (4.4%)	13.5 (24.0%)	6.5 (11.6%)	6.5 (11.6%)	8.7 (15.4%)	41.1 (73.0%)
平成15年度	45.8	4.8 (10.5%)	5.3 (11.6%)	0.0 (0.0%)	14.7 (32.1%)	0.3 (0.6%)	11.0 (24.0%)	9.7 (21.2%)	9.5 (20.7%)	5.4 (11.9%)	30.9 (67.4%)
平成18年度	25.1	2.8 (11.3%)	3.0 (11.8%)	0.0 (0.0%)	5.7 (22.6%)	0.7 (2.8%)	4.2 (16.7%)	8.7 (34.8%)	4.2 (16.8%)	3.1 (12.3%)	17.8 (70.9%)
平成21年度	27.2	2.8 (10.5%)	2.2 (8.0%)	<0.1 (0.2%)	8.5 (31.1%)	1.0 (3.6%)	2.8 (10.3%)	9.8 (36.2%)	4.1 (15.1%)	2.0 (7.5%)	21.0 (77.4%)

(単位:千人)

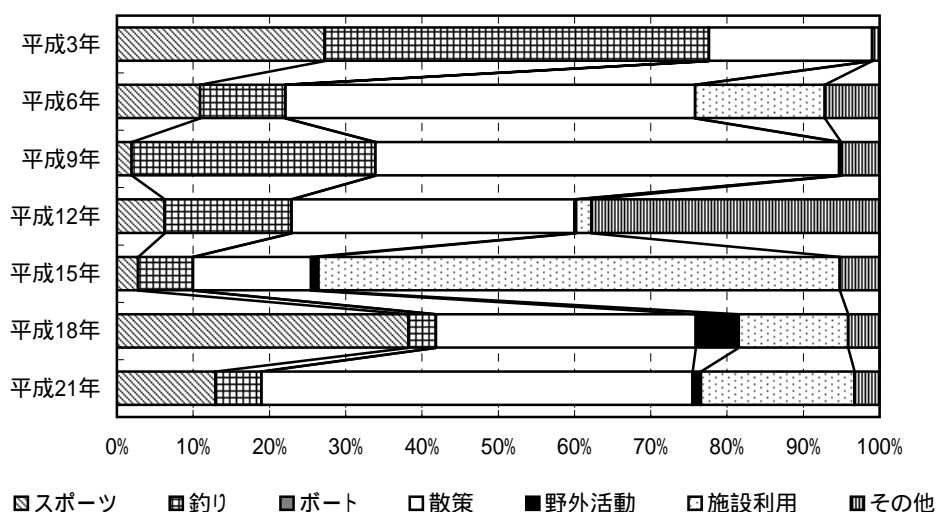
てらうち
96. 寺内ダム

ダム諸元			
湖名	みなぎこ	堤高	83.0m
	美奈宜湖	湛水面積	90ha
形式	ロックフィルダム	総貯水量	18,000,000m3
使用目的	FNAW		

年間利用者数の推移(千人)



利用形態別利用率の推移



ダム湖及び周辺の利用状況

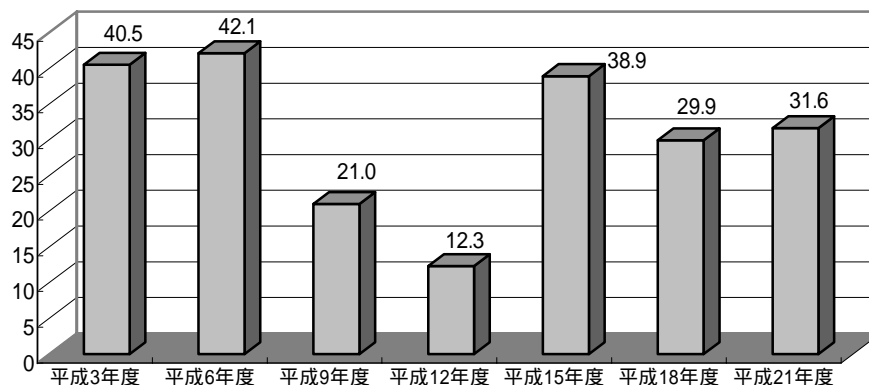
年度	総数	利用形態区分							利用場所別		
		スポーツ	釣り	ポート	散策	野外活動	施設利用	その他	ダム	湖面	湖畔
平成3年度	39.8	10.8 (27.2%)	20.0 (50.4%)	0.0 (0.0%)	8.5 (21.4%)	-	-	0.4 (1.0%)	0.0 (0.0%)	20.5 (51.6%)	19.3 (48.4%)
平成6年度	86.4	9.4 (10.9%)	9.7 (11.2%)	0.0 (0.0%)	46.4 (53.7%)	<0.1 (0.0%)	14.7 (17.0%)	6.2 (7.2%)	12.8 (14.8%)	8.3 (9.6%)	65.3 (75.6%)
平成9年度	151.3	2.9 (1.9%)	48.3 (32.0%)	0.0 (0.0%)	92.0 (60.8%)	0.4 (0.2%)	0.0 (0.0%)	7.6 (5.0%)	4.2 (2.7%)	48.3 (32.0%)	98.8 (65.3%)
平成12年度	111.5	7.0 (6.3%)	18.6 (16.7%)	0.0 (0.0%)	41.3 (37.1%)	0.2 (0.2%)	2.3 (2.0%)	42.1 (37.8%)	4.0 (3.6%)	20.7 (18.5%)	86.8 (77.9%)
平成15年度	161.3	4.5 (2.8%)	11.6 (7.2%)	<0.1 (0.0%)	24.9 (15.5%)	1.5 (1.0%)	110.3 (68.4%)	8.4 (5.2%)	8.1 (5.0%)	11.6 (7.2%)	141.6 (87.8%)
平成18年度	246.1	94.0 (38.2%)	9.0 (3.6%)	0.0 (0.0%)	83.9 (34.1%)	13.8 (5.6%)	35.3 (14.4%)	10.1 (4.1%)	10.5 (4.3%)	9.1 (3.7%)	226.6 (92.1%)
平成21年度	123.8	16.0 (12.9%)	7.5 (6.0%)	0.0 (0.0%)	69.9 (56.5%)	1.4 (1.1%)	24.9 (20.1%)	4.1 (3.3%)	2.5 (2.0%)	8.1 (6.6%)	113.1 (91.4%)

(単位:千人)

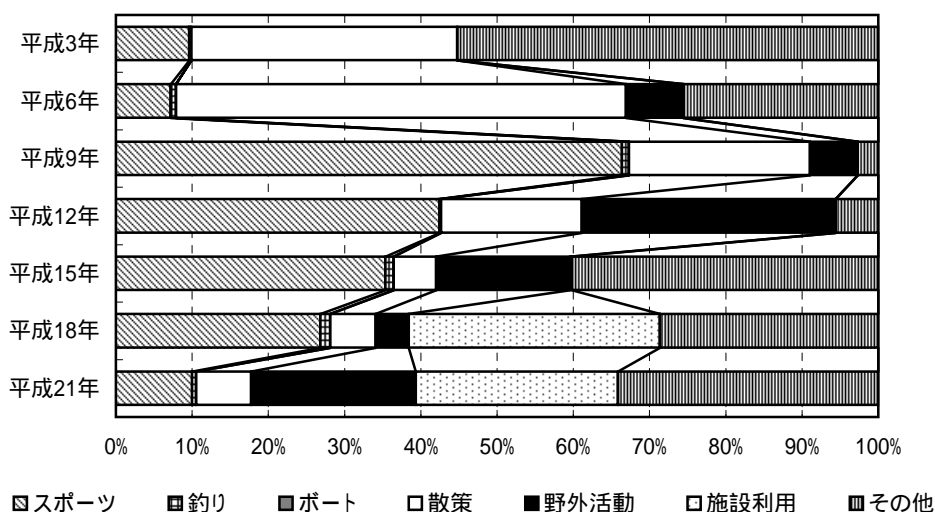
きゅうらぎ
97. 巖木ダム

ダム諸元			
湖名	さよのうみ	堤高	117.0m
	さよの湖	湛水面積	42ha
形式	重力式コンクリートダム	総貯水量	13,600m3
使用目的	FNWIP		

年間利用者数の推移(千人)



利用形態別利用率の推移



ダム湖及び周辺の利用状況

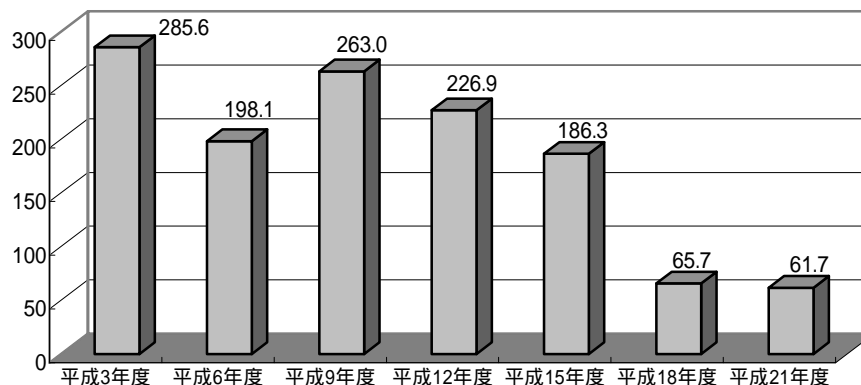
年度	総数	利用形態区分							利用場所別		
		スポーツ	釣り	ボート	散策	野外活動	施設利用	その他	ダム	湖面	湖畔
平成3年度	40.5	3.9 (9.6%)	0.1 (0.3%)	0.0 (0.0%)	14.1 (34.9%)	- (0.0%)	- (0.0%)	22.3 (55.2%)	4.4 (10.8%)	0.1 (0.3%)	36.0 (88.9%)
平成6年度	42.1	3.0 (7.2%)	0.3 (0.7%)	0.0 (0.0%)	24.9 (59.0%)	3.2 (7.5%)	0.0 (0.0%)	10.8 (25.6%)	3.1 (7.3%)	6.7 (15.8%)	32.4 (76.9%)
平成9年度	21.0	14.0 (66.4%)	0.2 (0.9%)	0.0 (0.0%)	5.0 (23.8%)	1.3 (6.3%)	0.0 (0.0%)	0.6 (2.7%)	0.0 (0.0%)	4.0 (19.0%)	17.0 (81.0%)
平成12年度	12.3	5.2 (42.5%)	<0.1 (0.2%)	0.0 (0.0%)	2.3 (18.5%)	4.1 (33.3%)	0.0 (0.0%)	0.7 (5.6%)	0.0 (0.0%)	1.6 (13.2%)	10.7 (86.8%)
平成15年度	38.9	13.8 (35.4%)	0.4 (1.1%)	0.0 (0.0%)	2.2 (5.6%)	6.8 (17.5%)	0.1 (0.3%)	15.6 (40.2%)	0.0 (0.0%)	8.7 (22.4%)	30.2 (77.6%)
平成18年度	29.9	8.0 (26.8%)	0.4 (1.3%)	0.0 (0.0%)	1.8 (6.0%)	1.3 (4.3%)	9.9 (33.0%)	8.5 (28.6%)	0.0 (0.0%)	8.4 (28.0%)	21.5 (72.0%)
平成21年度	31.6	3.2 (10.0%)	0.2 (0.5%)	0.0 (0.0%)	2.3 (7.2%)	6.8 (21.6%)	8.4 (26.5%)	10.8 (34.1%)	0.0 (0.0%)	8.7 (27.4%)	23.0 (72.6%)

(単位:千人)

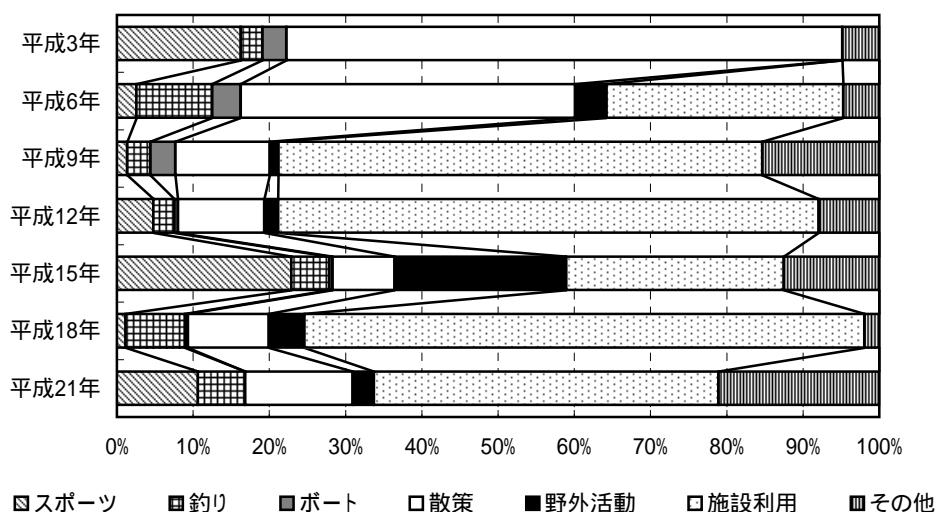
みどりかわ
98. 緑川ダム

ダム諸元			
湖名	ひごみどりかわこ	堤高	76.5m
	肥後みどりかわ湖	湛水面積	181ha
形式	重力式コンクリートダム	総貯水量	46,000,000m ³
使用目的	F N A P		

年間利用者数の推移(千人)



利用形態別利用率の推移



ダム湖及び周辺の利用状況

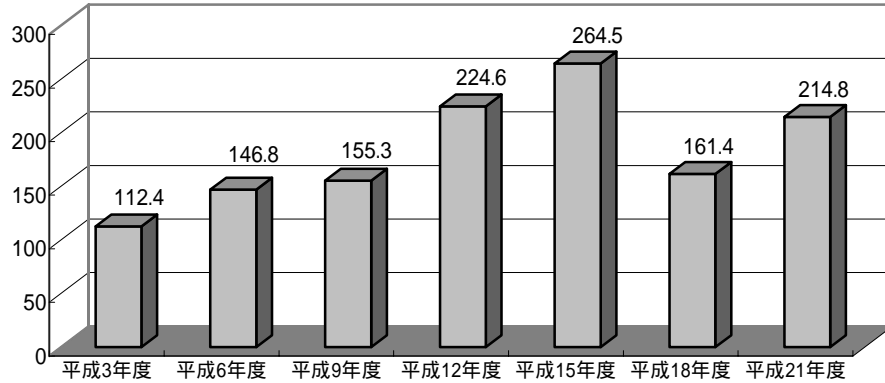
年度	総数	利用形態区分							利用場所別		
		スポーツ	釣り	ボート	散策	野外活動	施設利用	その他	ダム	湖面	湖畔
平成3年度	285.6	46.4 (16.3%)	8.2 (2.9%)	9.0 (3.1%)	208.2 (72.9%)	-	-	13.8 (4.8%)	130.6 (45.7%)	17.1 (6.0%)	137.8 (48.3%)
平成6年度	198.1	5.1 (2.6%)	19.7 (10.0%)	7.4 (3.7%)	86.9 (43.9%)	8.1 (4.1%)	61.6 (31.1%)	9.3 (4.7%)	62.9 (31.8%)	34.0 (17.2%)	101.2 (51.1%)
平成9年度	263.0	3.6 (1.4%)	8.1 (3.1%)	8.5 (3.2%)	32.7 (12.4%)	2.9 (1.1%)	167.0 (63.5%)	40.3 (15.3%)	68.3 (26.0%)	16.6 (6.3%)	178.1 (67.7%)
平成12年度	226.9	10.9 (4.8%)	6.3 (2.8%)	1.1 (0.5%)	25.7 (11.3%)	4.1 (1.8%)	160.9 (70.9%)	18.0 (8.0%)	16.6 (7.3%)	6.9 (3.0%)	203.5 (89.7%)
平成15年度	186.3	42.6 (22.9%)	9.3 (5.0%)	0.8 (0.5%)	15.2 (8.1%)	41.9 (22.5%)	53.2 (28.5%)	23.3 (12.5%)	46.2 (24.8%)	10.1 (5.4%)	130.0 (69.8%)
平成18年度	65.7	0.7 (1.1%)	5.1 (7.8%)	0.3 (0.4%)	7.0 (10.6%)	3.1 (4.7%)	48.3 (73.5%)	1.3 (1.9%)	8.2 (12.5%)	5.6 (8.5%)	51.9 (79.0%)
平成21年度	61.7	6.5 (10.6%)	3.8 (6.2%)	0.0 (0.0%)	8.7 (14.1%)	1.7 (2.8%)	27.9 (45.2%)	13.0 (21.1%)	9.3 (15.1%)	4.7 (7.5%)	47.8 (77.4%)

(単位:千人)

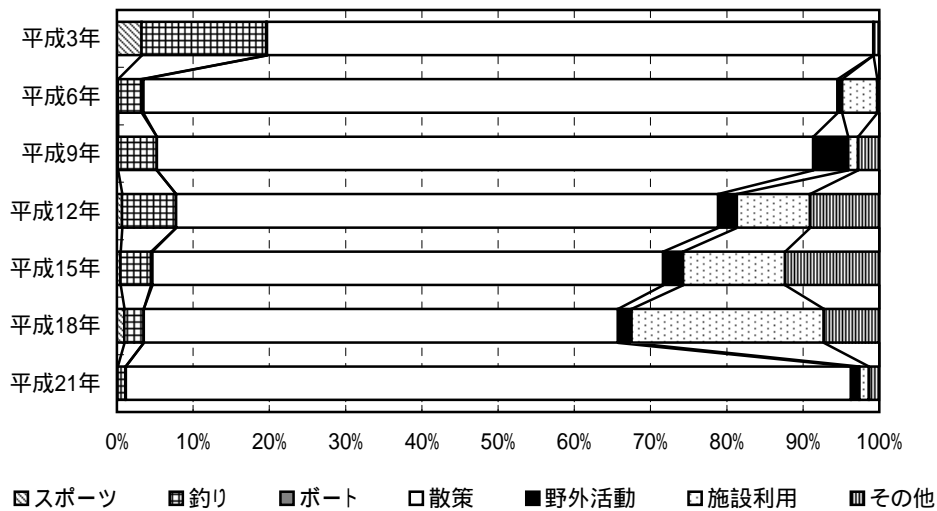
つるだ
99. 鶴田ダム

ダム諸元			
湖名	おおつこ	堤高	117.5m
	大鶴湖	湛水面積	361ha
形式	重力式コンクリートダム	総貯水量	123,000,000m ³
使用目的	FP		

年間利用者数の推移(千人)



利用形態別利用率の推移



ダム湖及び周辺の利用状況

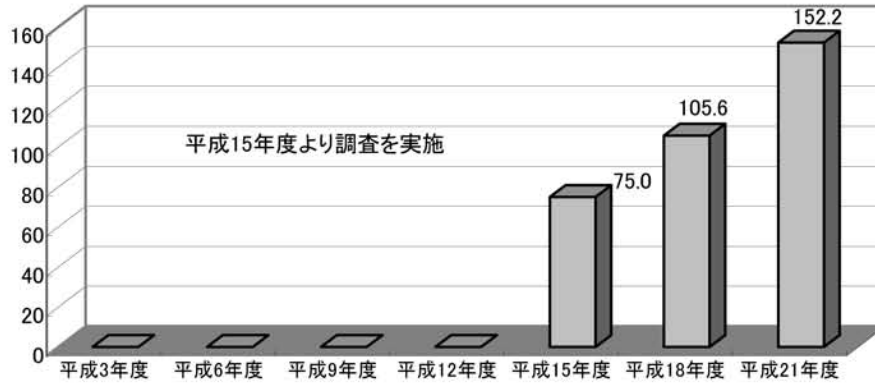
年度	総数	利用形態区分							利用場所別		
		スポーツ	釣り	ボート	散策	野外活動	施設利用	その他	ダム	湖面	湖畔
平成3年度	112.4	3.7 (3.2%)	18.4 (16.4%)	<0.1 (0.1%)	89.4 (79.5%)	-	-	0.9 (0.8%)	17.9 (15.9%)	22.5 (20.0%)	72.0 (64.1%)
平成6年度	146.8	0.2 (0.1%)	4.6 (3.1%)	0.4 (0.2%)	133.6 (91.0%)	0.9 (0.6%)	6.8 (4.6%)	0.4 (0.3%)	13.5 (9.2%)	5.1 (3.5%)	128.1 (87.3%)
平成9年度	155.3	0.2 (0.1%)	8.0 (5.1%)	0.0 (0.0%)	133.7 (86.1%)	7.1 (4.6%)	2.1 (1.3%)	4.3 (2.8%)	5.7 (3.6%)	8.0 (5.2%)	141.7 (91.2%)
平成12年度	224.6	1.5 (0.7%)	15.9 (7.1%)	0.0 (0.0%)	159.7 (71.1%)	5.5 (2.4%)	21.6 (9.6%)	20.3 (9.1%)	20.9 (9.3%)	16.6 (7.4%)	187.1 (83.3%)
平成15年度	264.5	1.3 (0.5%)	10.6 (4.0%)	0.5 (0.2%)	177.2 (67.0%)	6.8 (2.6%)	35.5 (13.4%)	32.6 (12.3%)	27.5 (10.4%)	11.4 (4.3%)	225.7 (85.3%)
平成18年度	161.4	1.6 (1.0%)	4.1 (2.5%)	0.0 (0.0%)	100.4 (62.2%)	2.9 (1.8%)	40.7 (25.2%)	11.7 (7.3%)	11.7 (7.2%)	4.7 (2.9%)	145.0 (89.9%)
平成21年度	214.8	0.1 (0.1%)	2.3 (1.1%)	0.1 (0.0%)	204.3 (95.1%)	2.4 (1.1%)	2.7 (1.3%)	2.9 (1.3%)	16.1 (7.5%)	3.9 (1.8%)	194.8 (90.7%)

(単位:千人)

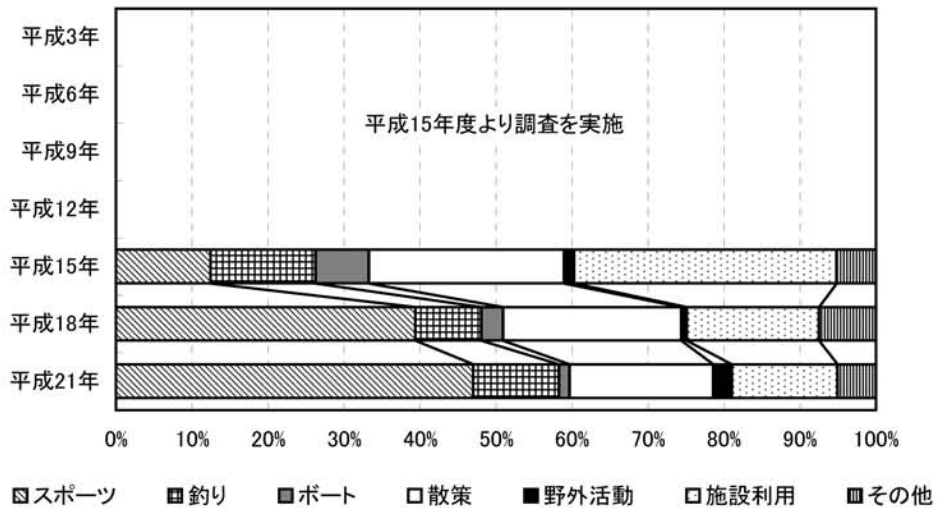
りゅうもん
100. 竜門ダム

ダム諸元			
湖名	はんじゃくこ	堤高	99.5m
	班蛇口湖	湛水面積	121ha
形式	重力式コンクリートダム・フィルダム複合ダム		総貯水量
使用目的	FNAI		42,500,000m ³

年間利用者数の推移(千人)



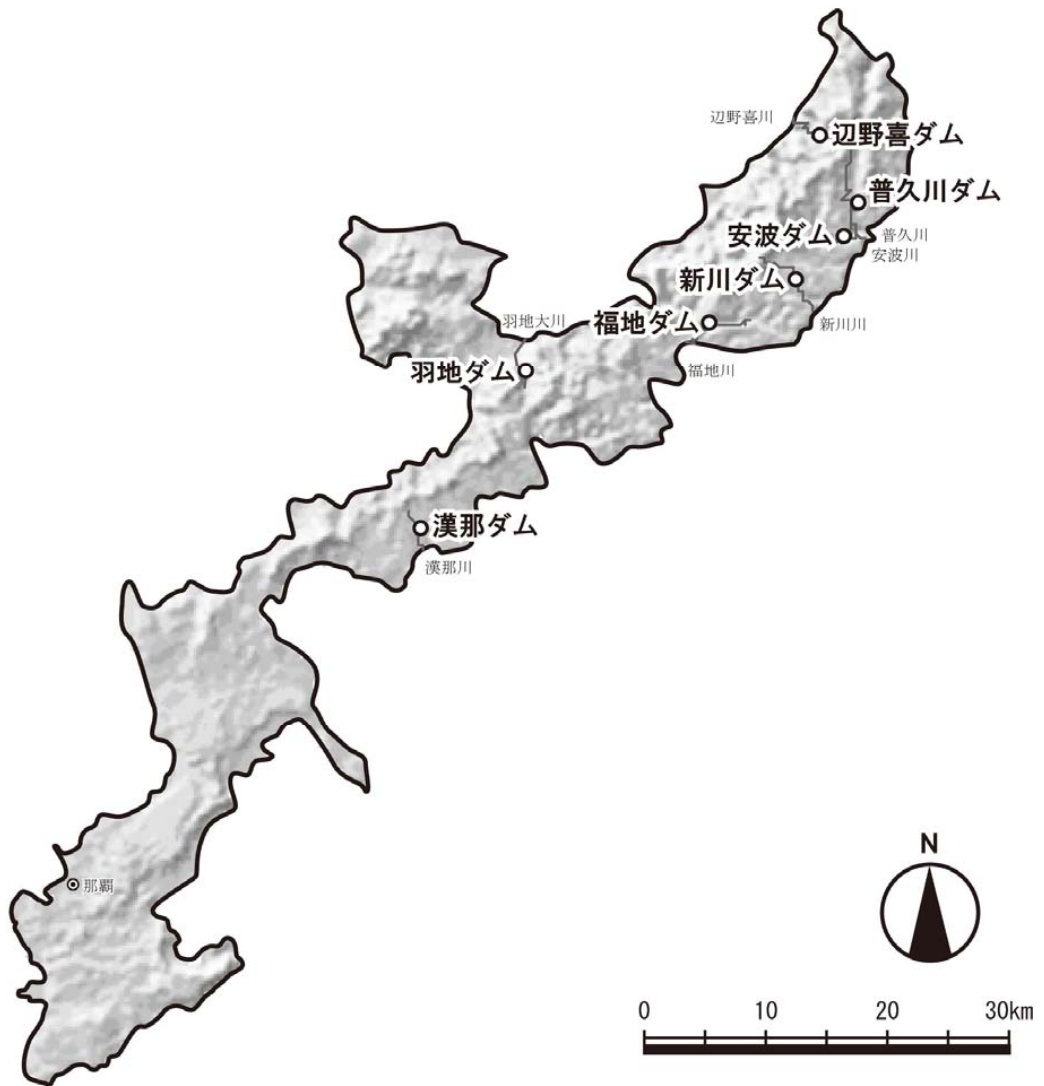
利用形態別利用率の推移



ダム湖及び周辺の利用状況

年度	総数	利用形態区分							利用場所別		
		スポーツ	釣り	ボート	散策	野外活動	施設利用	その他	ダム	湖面	湖畔
平成3年度	-	-	-	-	-	-	-	-	-	-	-
平成6年度	-	-	-	-	-	-	-	-	-	-	-
平成9年度	-	-	-	-	-	-	-	-	-	-	-
平成12年度	-	-	-	-	-	-	-	-	-	-	-
平成15年度	75.0	9.3 (12.5%)	10.4 (13.8%)	5.2 (7.0%)	19.3 (25.7%)	1.0 (1.3%)	25.9 (34.5%)	3.9 (5.2%)	4.9 (6.6%)	17.5 (23.3%)	52.6 (70.2%)
平成18年度	105.6	41.6 (39.4%)	9.2 (8.7%)	3.0 (2.9%)	24.8 (23.5%)	0.8 (0.7%)	18.4 (17.4%)	7.9 (7.5%)	5.6 (5.3%)	50.2 (47.6%)	49.8 (47.2%)
平成21年度	152.2	71.6 (47.0%)	17.2 (11.3%)	2.1 (1.4%)	28.8 (18.9%)	3.7 (2.4%)	21.2 (13.9%)	7.7 (5.0%)	6.7 (4.4%)	87.4 (57.4%)	58.2 (38.2%)

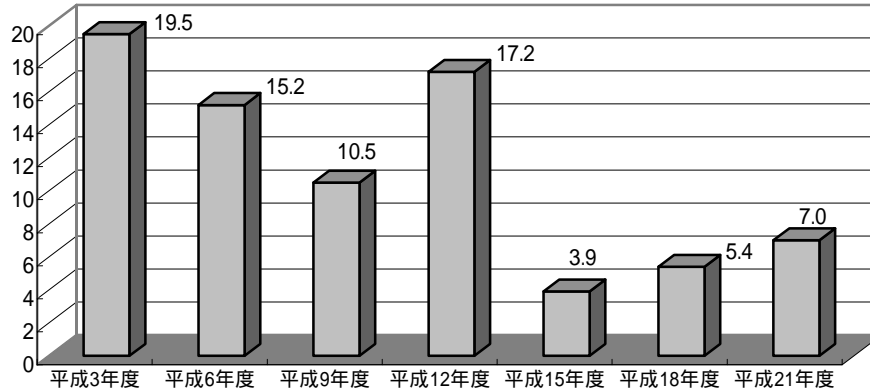
(単位:千人)



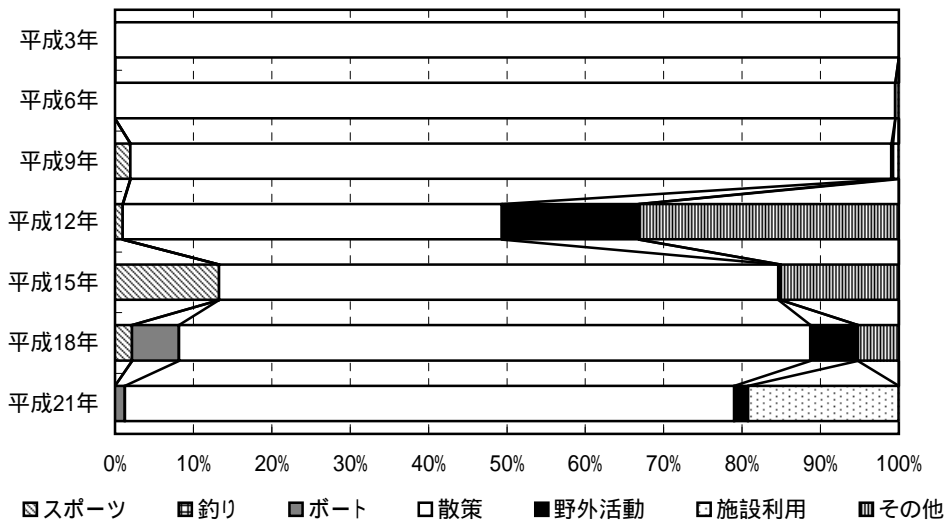
あは
101. 安波ダム

ダム諸元			
湖名	くいなこ	堤高	86.0m
	クイナ湖	湛水面積	83ha
形式	重力式コンクリートダム	総貯水量	18,600,000m3
使用目的	FNWI		

年間利用者数の推移(千人)



利用形態別利用率の推移



ダム湖及び周辺の利用状況

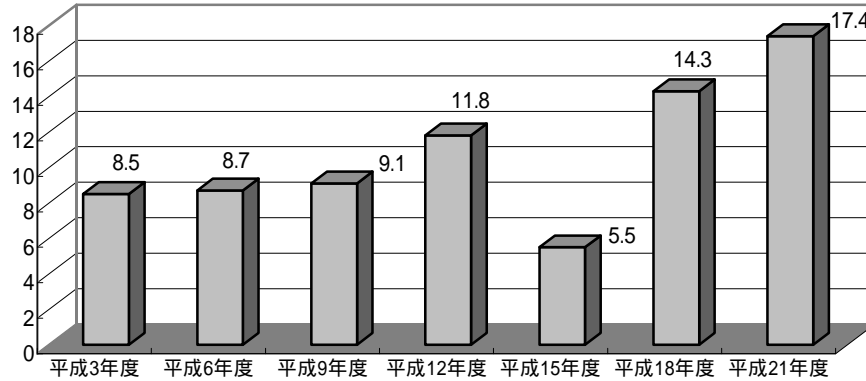
年度	総数	利用形態区分							利用場所別		
		スポーツ	釣り	ボート	散策	野外活動	施設利用	その他	ダム	湖面	湖畔
平成3年度	19.5	0.0	0.0	0.0	19.5	-	-	0.0	6.3	0.0	13.2
		(0.0%)	(0.0%)	(0.0%)	(100.0%)	-	-	(0.0%)	(32.5%)	(0.0%)	(67.5%)
平成6年度	15.2	0.0	0.0	0.0	15.1	0.0	<0.1	0.0	6.2	0.0	9.0
		(0.0%)	(0.0%)	(0.0%)	(99.5%)	(0.0%)	(0.5%)	(0.0%)	(40.9%)	(0.0%)	(59.1%)
平成9年度	10.5	0.2	0.0	0.0	10.2	<0.1	<0.1	0.0	5.0	0.0	5.5
		(1.9%)	(0.0%)	(0.0%)	(97.1%)	(0.2%)	(0.7%)	(0.0%)	(47.5%)	(0.0%)	(52.5%)
平成12年度	17.2	0.2	0.0	0.0	8.3	3.0	0.0	5.7	6.0	<0.1	11.1
		(1.0%)	(0.0%)	(0.0%)	(48.4%)	(17.5%)	(0.0%)	(33.2%)	(35.1%)	(0.1%)	(64.8%)
平成15年度	3.9	0.5	0.0	0.0	2.8	<0.1	0.0	0.6	0.2	0.5	3.1
		(13.3%)	(0.0%)	(0.0%)	(71.4%)	(0.3%)	(0.0%)	(15.1%)	(5.9%)	(13.3%)	(80.8%)
平成18年度	5.4	0.1	0.0	0.3	4.3	0.3	0.0	0.3	0.4	0.4	4.5
		(2.2%)	(0.0%)	(6.0%)	(80.6%)	(6.0%)	(0.0%)	(5.2%)	(7.7%)	(8.2%)	(84.2%)
平成21年度	7.0	0.0	0.0	<0.1	5.4	0.1	1.3	0.0	1.7	<0.1	5.1
		(0.0%)	(0.0%)	(1.2%)	(77.8%)	(1.8%)	(19.2%)	(0.0%)	(25.0%)	(1.2%)	(73.7%)

(単位:千人)

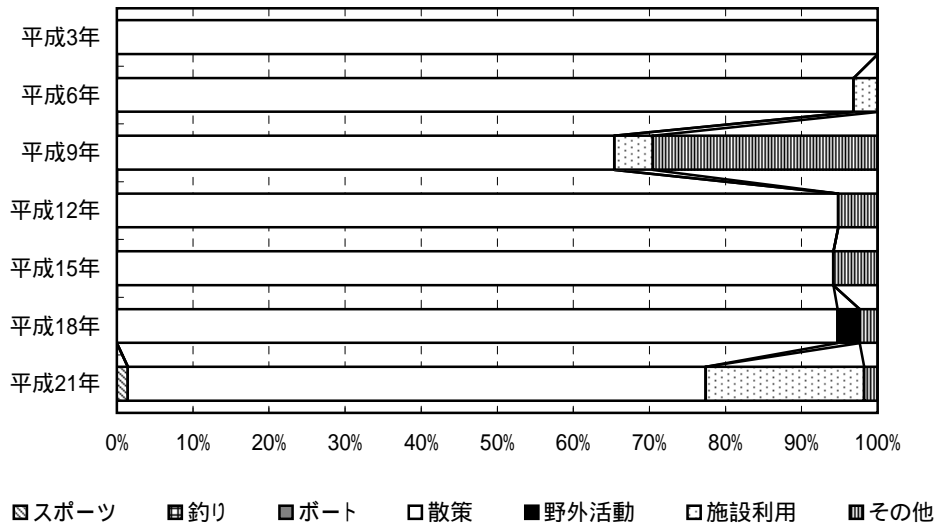
ふんがわ
102. 普久川ダム

ダム諸元			
湖名	ふんがーこ	堤高	41.5m
	フンガー湖	湛水面積	31ha
形式	重力式コンクリートダム	総貯水量	3,050,000m3
使用目的	FNWI		

年間利用者数の推移(千人)



利用形態別利用率の推移



ダム湖及び周辺の利用状況

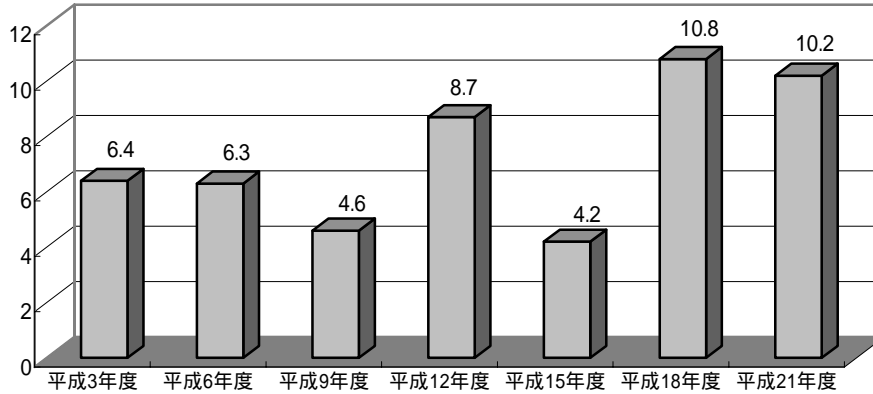
年度	総数	利用形態区分							利用場所別		
		スポーツ	釣り	ボート	散策	野外活動	施設利用	その他	ダム	湖面	湖畔
平成3年度	8.5	0.0 (0.0%)	0.0 (0.0%)	0.0 (0.0%)	8.5 (100.0%)	-	-	0.0 (0.0%)	5.6 (65.5%)	0.0 (0.0%)	2.9 (34.5%)
平成6年度	8.7	0.0 (0.0%)	0.0 (0.0%)	0.0 (0.0%)	8.4 (96.8%)	0.0 (0.0%)	0.3 (3.2%)	0.0 (0.0%)	1.1 (12.2%)	0.0 (0.0%)	7.6 (87.8%)
平成9年度	9.1	0.0 (0.0%)	0.0 (0.0%)	0.0 (0.0%)	5.9 (65.4%)	0.0 (0.0%)	0.5 (5.0%)	2.7 (29.6%)	0.0 (0.0%)	0.0 (0.0%)	9.1 (100.0%)
平成12年度	11.8	0.0 (0.0%)	0.0 (0.0%)	0.0 (0.0%)	11.1 (94.8%)	0.0 (0.0%)	0.0 (0.0%)	0.6 (5.2%)	0.0 (0.0%)	0.0 (0.0%)	11.8 (100.0%)
平成15年度	5.5	0.0 (0.0%)	0.0 (0.0%)	0.0 (0.0%)	5.2 (94.2%)	0.0 (0.0%)	0.0 (0.0%)	0.3 (5.8%)	0.0 (0.0%)	0.0 (0.0%)	5.5 (100.0%)
平成18年度	14.3	0.0 (0.0%)	0.0 (0.0%)	0.0 (0.0%)	13.5 (94.7%)	0.4 (2.9%)	0.0 (0.0%)	0.3 (2.3%)	0.0 (0.0%)	0.0 (0.0%)	14.3 (100.0%)
平成21年度	17.4	0.3 (1.4%)	0.0 (0.0%)	0.0 (0.0%)	13.2 (76.0%)	0.0 (0.0%)	3.6 (20.9%)	0.3 (1.7%)	0.0 (0.0%)	0.0 (0.0%)	17.4 (100.0%)

(単位:千人)

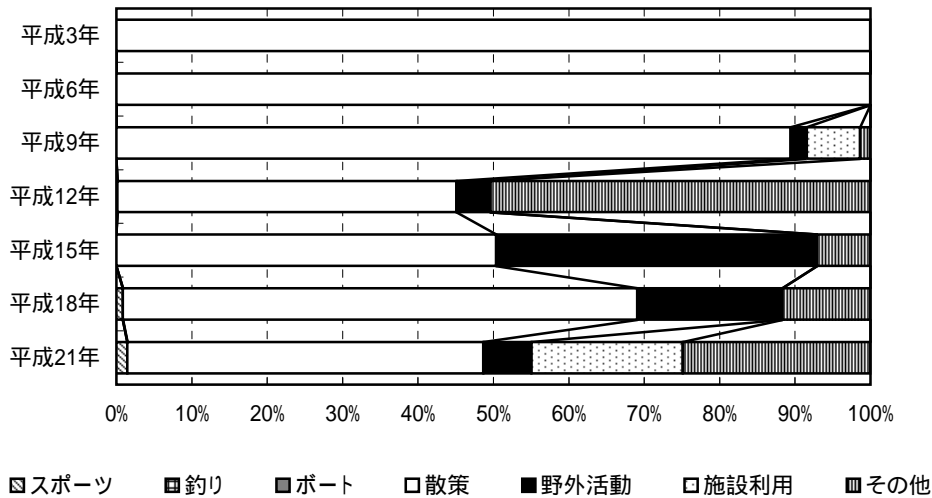
あらかわ
103. 新川ダム

ダム諸元			
湖名	あらかわこ	堤高	44.5m
	新川湖	湛水面積	16ha
形式	重力式コンクリートダム	総貯水量	1,650,000m ³
使用目的	FNWI		

年間利用者数の推移(千人)



利用形態別利用率の推移



ダム湖及び周辺の利用状況

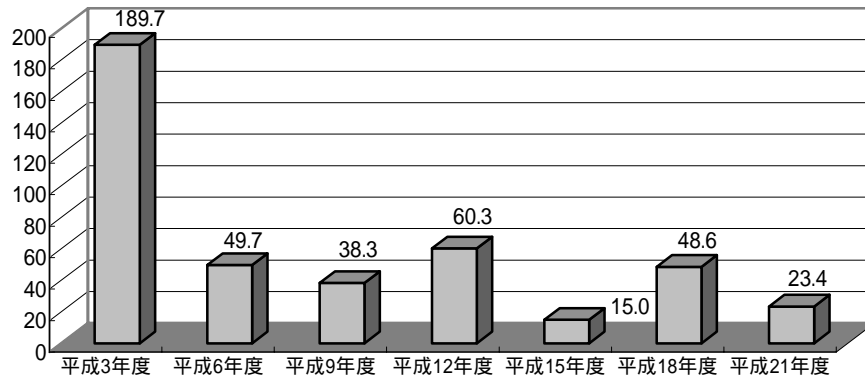
年度	総数	利用形態区分							利用場所別		
		スポーツ	釣り	ボート	散策	野外活動	施設利用	その他	ダム	湖面	湖畔
平成3年度	6.4	0.0 (0.0%)	0.0 (0.0%)	0.0 (0.0%)	6.4 (100.0%)	-	-	0.0 (0.0%)	4.9 (75.8%)	0.0 (0.0%)	1.6 (24.2%)
平成6年度	6.3	0.0 (0.0%)	0.0 (0.0%)	0.0 (0.0%)	6.3 (100.0%)	0.0 (0.0%)	0.0 (0.0%)	0.0 (0.0%)	4.2 (65.5%)	0.0 (0.0%)	2.2 (34.5%)
平成9年度	4.6	0.0 (0.0%)	0.0 (0.0%)	0.0 (0.0%)	4.1 (89.4%)	<0.1 (2.1%)	0.3 (7.1%)	<0.1 (1.3%)	1.5 (33.1%)	0.0 (0.0%)	3.1 (66.9%)
平成12年度	8.7	<0.1 (0.1%)	0.0 (0.0%)	0.0 (0.0%)	3.9 (45.0%)	0.4 (4.5%)	0.0 (0.0%)	4.4 (50.4%)	4.6 (53.5%)	0.0 (0.0%)	4.0 (46.5%)
平成15年度	4.2	0.0 (0.0%)	0.0 (0.0%)	0.0 (0.0%)	2.1 (50.4%)	1.8 (42.5%)	0.0 (0.0%)	0.3 (7.1%)	<0.1 (0.9%)	0.0 (0.0%)	4.2 (99.1%)
平成18年度	10.8	<0.1 (0.8%)	0.0 (0.0%)	0.0 (0.0%)	7.4 (68.2%)	2.1 (19.2%)	0.0 (0.0%)	1.3 (11.7%)	1.7 (15.2%)	0.0 (0.0%)	9.2 (84.8%)
平成21年度	10.2	0.1 (1.4%)	0.0 (0.0%)	0.0 (0.0%)	4.8 (47.3%)	0.6 (6.3%)	2.1 (20.1%)	2.5 (24.9%)	3.8 (37.3%)	0.0 (0.0%)	6.4 (62.7%)

(単位:千人)

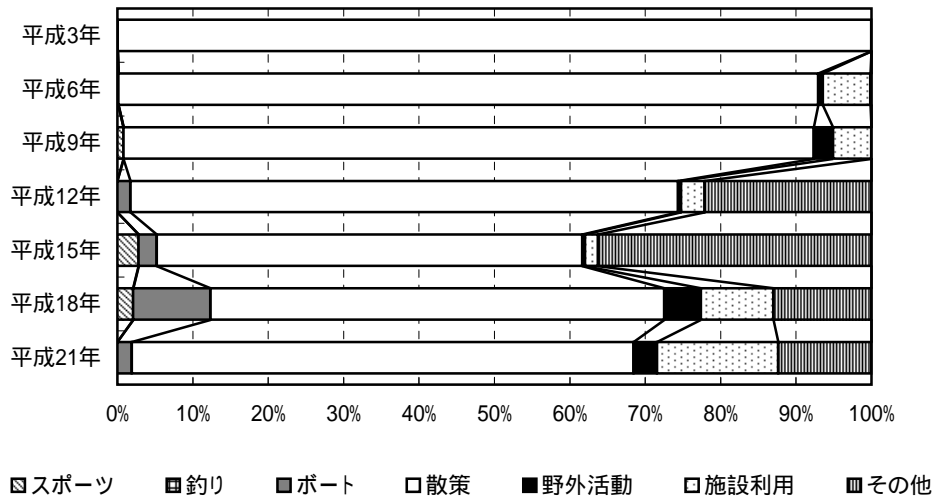
ふくち
104. 福地ダム

ダム諸元			
湖名	ふくがみこ	堤高	91.7m
	福上湖	湛水面積	254ha
形式	ロックフィルダム	総貯水量	55,000,000m3
使用目的	FNWI		

年間利用者数の推移(千人)



利用形態別利用率の推移



ダム湖及び周辺の利用状況

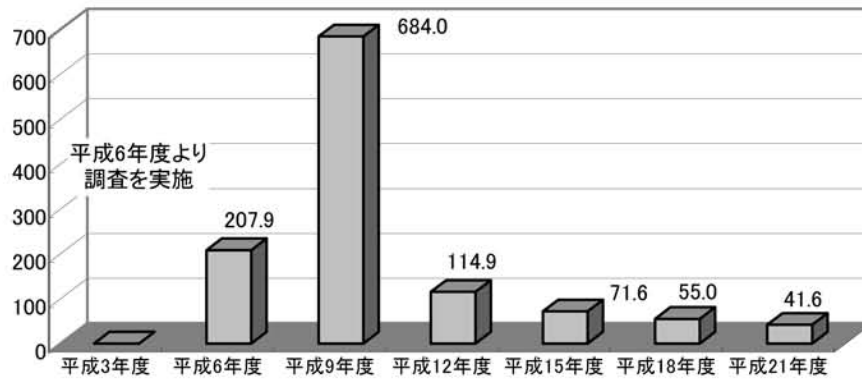
年度	総数	利用形態区分							利用場所別		
		スポーツ	釣り	ポート	散策	野外活動	施設利用	その他	ダム	湖面	湖畔
平成3年度	189.7	0.1 (0.1%)	0.0 (0.0%)	0.0 (0.0%)	189.6 (99.9%)	- -	- -	0.0 (0.0%)	15.3 (8.1%)	0.0 (0.0%)	174.4 (91.9%)
平成6年度	49.7	<0.1 (0.1%)	<0.1 (0.0%)	0.0 (0.0%)	46.1 (92.8%)	0.3 (0.6%)	3.1 (6.3%)	<0.1 (0.1%)	15.4 (31.1%)	0.0 (0.0%)	34.3 (68.9%)
平成9年度	38.3	0.3 (0.8%)	0.0 (0.0%)	0.0 (0.0%)	35.1 (91.5%)	1.0 (2.6%)	1.9 (5.1%)	0.0 (0.0%)	15.0 (39.0%)	0.0 (0.0%)	23.4 (61.0%)
平成12年度	60.3	<0.1 (0.0%)	0.0 (0.0%)	1.0 (1.7%)	43.8 (72.6%)	0.2 (0.4%)	1.9 (3.2%)	13.3 (22.1%)	21.6 (35.8%)	1.0 (1.7%)	37.7 (62.5%)
平成15年度	15.0	0.4 (2.8%)	0.0 (0.0%)	0.4 (2.4%)	8.5 (56.4%)	<0.1 (0.3%)	0.3 (1.8%)	5.4 (36.3%)	6.7 (44.6%)	0.7 (4.9%)	7.6 (50.5%)
平成18年度	48.6	1.0 (2.1%)	0.0 (0.0%)	5.0 (10.3%)	29.3 (60.2%)	2.4 (4.8%)	4.7 (9.6%)	6.3 (13.0%)	15.9 (32.8%)	5.9 (12.1%)	26.8 (55.1%)
平成21年度	23.4	0.0 (0.0%)	0.0 (0.0%)	0.5 (1.9%)	15.6 (66.6%)	0.7 (3.1%)	3.8 (16.1%)	2.9 (12.4%)	4.6 (19.6%)	0.7 (3.2%)	18.1 (77.2%)

(単位:千人)

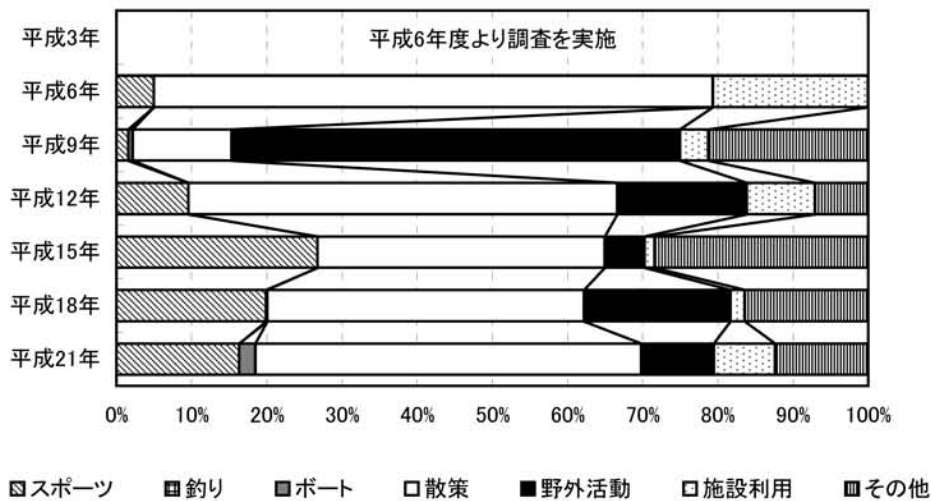
かな
105. 漢那ダム

ダム諸元				
湖名	かなこ	堤高	45.0m	
	かな湖	湛水面積	55ha	
形式	重力式コンクリートダム・フィルダム複合ダム		総貯水量	8,200,000m ³
使用目的	FNAW			

年間利用者数の推移(千人)



利用形態別利用率の推移



ダム湖及び周辺の利用状況

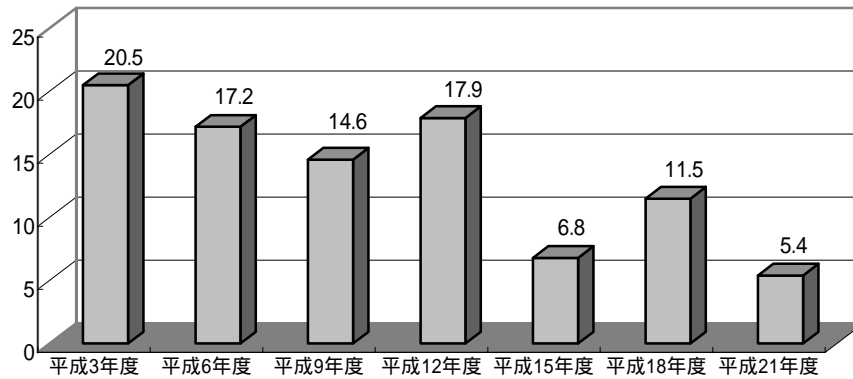
年度	総数	利用形態区分							利用場所別		
		スポーツ	釣り	ボート	散策	野外活動	施設利用	その他	ダム	湖面	湖畔
平成3年度	-	-	-	-	-	-	-	-	-	-	-
平成6年度	207.9	10.4 (5.0%)	0.0 (0.0%)	0.0 (0.0%)	154.6 (74.4%)	0.0 (0.0%)	42.9 (20.7%)	0.0 (0.0%)	23.1 (11.1%)	0.9 (0.4%)	184.0 (88.5%)
平成9年度	684.0	10.9 (1.6%)	0.0 (0.0%)	4.0 (0.6%)	89.9 (13.1%)	408.0 (59.7%)	25.7 (3.8%)	145.4 (21.3%)	0.0 (0.0%)	9.9 (1.4%)	674.1 (98.6%)
平成12年度	114.9	11.0 (9.6%)	0.0 (0.0%)	0.0 (0.0%)	65.6 (57.1%)	19.7 (17.2%)	10.5 (9.1%)	8.1 (7.1%)	0.2 (0.2%)	0.1 (0.1%)	114.6 (99.7%)
平成15年度	71.6	19.1 (26.7%)	0.0 (0.0%)	0.0 (0.0%)	27.4 (38.3%)	3.8 (5.3%)	1.0 (1.3%)	20.3 (28.4%)	7.2 (10.0%)	6.8 (9.4%)	57.7 (80.6%)
平成18年度	55.0	10.9 (19.9%)	0.1 (0.2%)	0.0 (0.0%)	23.2 (42.2%)	10.7 (19.5%)	1.1 (1.9%)	9.0 (16.4%)	9.6 (17.4%)	8.7 (15.7%)	36.8 (66.8%)
平成21年度	41.6	6.8 (16.3%)	0.0 (0.0%)	0.9 (2.2%)	21.4 (51.4%)	4.0 (9.6%)	3.4 (8.2%)	5.1 (12.4%)	12.0 (28.9%)	1.1 (2.7%)	28.5 (68.5%)

(単位:千人)

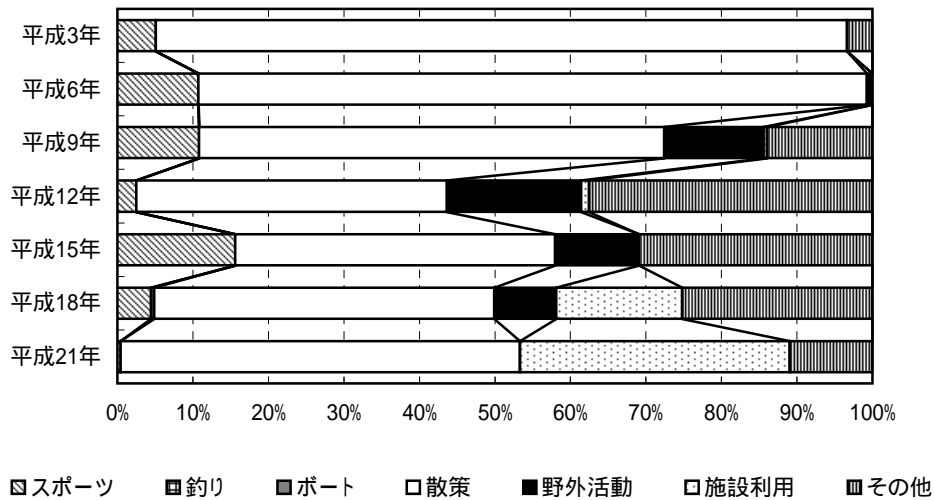
106. 辺野喜ダム

ダム諸元				
湖名	いじゅうのこ	堤高	42.0m	
	伊集の湖	湛水面積	50ha	
形式	重力式コンクリートダム・フィルダム複合ダム		総貯水量	4,500,000m ³
使用目的	FNWI			

年間利用者数の推移(千人)



利用形態別利用率の推移



ダム湖及び周辺の利用状況

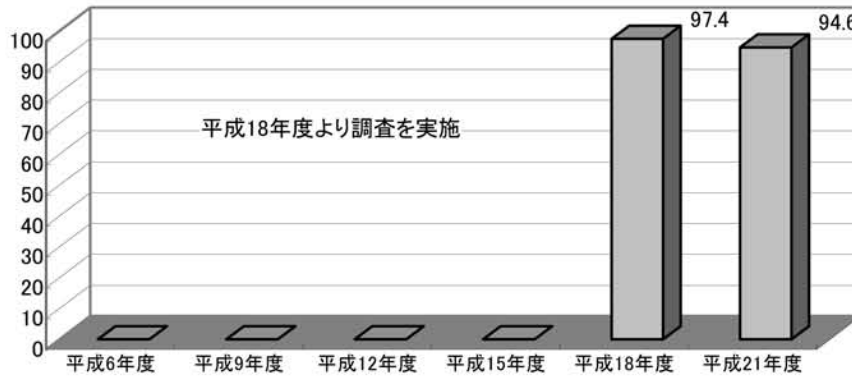
年度	総数	利用形態区分							利用場所別		
		スポーツ	釣り	ボート	散策	野外活動	施設利用	その他	ダム	湖面	湖畔
平成3年度	20.5	1.0 (5.1%)	0.0 (0.0%)	0.0 (0.0%)	18.8 (91.6%)	-	-	0.7 (3.3%)	9.1 (44.5%)	0.0 (0.0%)	11.4 (55.5%)
平成6年度	17.2	1.9 (10.7%)	0.0 (0.0%)	0.0 (0.0%)	15.2 (88.5%)	0.1 (0.7%)	0.0 (0.0%)	0.0 (0.0%)	9.1 (52.6%)	0.0 (0.0%)	8.2 (47.4%)
平成9年度	14.6	1.6 (10.8%)	0.0 (0.0%)	0.0 (0.0%)	9.0 (61.7%)	1.9 (13.1%)	<0.1 (0.4%)	2.0 (14.0%)	6.0 (41.0%)	0.0 (0.0%)	8.6 (59.0%)
平成12年度	17.9	0.4 (2.5%)	0.0 (0.0%)	0.0 (0.0%)	7.4 (41.2%)	3.2 (17.8%)	0.2 (1.1%)	6.7 (37.5%)	9.1 (51.2%)	0.0 (0.0%)	8.7 (48.8%)
平成15年度	6.8	1.1 (15.6%)	0.0 (0.0%)	0.0 (0.0%)	2.9 (42.4%)	0.8 (11.1%)	0.0 (0.0%)	2.1 (30.9%)	2.6 (38.1%)	0.5 (7.8%)	3.7 (54.1%)
平成18年度	11.5	0.5 (4.4%)	0.0 (0.0%)	<0.1 (0.4%)	5.2 (45.1%)	0.9 (8.2%)	1.9 (16.7%)	2.9 (25.2%)	6.3 (54.4%)	<0.1 (0.4%)	5.2 (45.2%)
平成21年度	5.4	<0.1 (0.4%)	0.0 (0.0%)	0.0 (0.0%)	2.9 (52.9%)	0.0 (0.0%)	1.9 (35.7%)	0.6 (10.9%)	2.8 (51.2%)	0.0 (0.0%)	2.6 (48.8%)

(単位:千人)

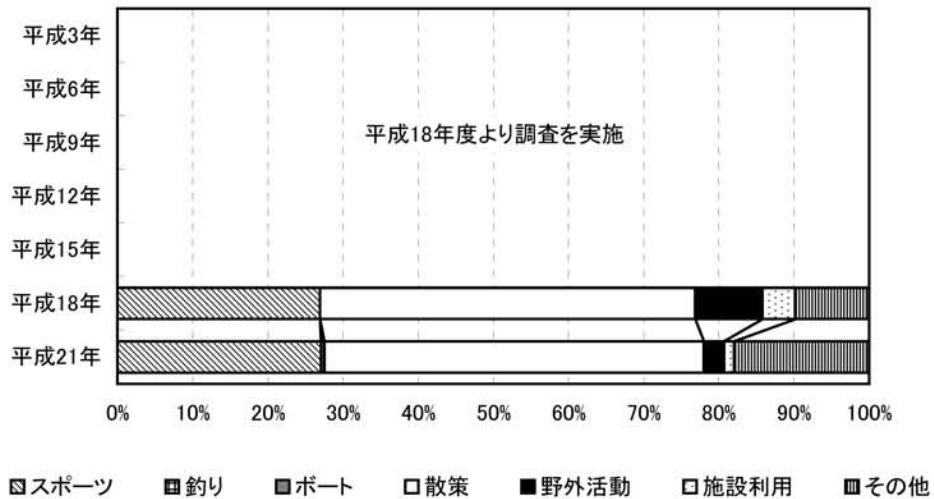
はねじ
107. 羽地ダム

ダム諸元			
湖名	あけみおこ	堤高	66.5m
	あけみお湖	湛水面積	115ha
形式	ロックフィルダム	総貯水量	19,800,000m3
使用目的	FNAW		

年間利用者数の推移(千人)



利用形態別利用率の推移



ダム湖及び周辺の利用状況

年度	総数	利用形態区分							利用場所別		
		スポーツ	釣り	ボート	散策	野外活動	施設利用	その他	ダム	湖面	湖畔
平成3年度	-	-	-	-	-	-	-	-	-	-	-
平成6年度	-	-	-	-	-	-	-	-	-	-	-
平成9年度	-	-	-	-	-	-	-	-	-	-	-
平成12年度	-	-	-	-	-	-	-	-	-	-	-
平成15年度	-	-	-	-	-	-	-	-	-	-	-
平成18年度	97.4	26.3 (27.0%)	0.0 (0.0%)	0.0 (0.0%)	48.6 (49.9%)	8.7 (8.9%)	4.3 (4.4%)	9.5 (9.8%)	81.4 (83.6%)	0.4 (0.4%)	15.5 (16.0%)
平成21年度	94.6	25.6 (27.1%)	0.0 (0.0%)	0.4 (0.5%)	47.8 (50.5%)	2.5 (2.7%)	1.3 (1.4%)	17.0 (17.9%)	61.3 (64.8%)	0.4 (0.5%)	32.9 (34.8%)

(単位:千人)

本章では、「平成 21 年度 ダム湖利用実態調査」の調査結果のうち、以下の項目について整理した。

- 1 . 年間ダム湖利用者数一覧表
- 2 . 年間ダム湖利用者数順位表
- 3 . イベント等実施状況一覧表
- 4 . 開催されたイベント一覧表
- 5 . 各調査実施日の実測値一覧表
- 6 . ダム別の施設一覧表
- 7 . ダム別の施設利用者数一覧表

1. 年間ダム湖利用者数一覧表（平成21年度）

年間ダム利用者数一覧表(1/3)

地方名	ダム名	利用形態別（人）							利用場所別（人）			合計（人）	イベント参加人数（人）	
		スポーツ	釣り	ボート	散策	その他			ダム	湖面	湖畔			
						野外活動	施設利用	その他						小計
北海道	岩尾内ダム	891	1,951	0	6,392	9,822	2,971	2,420	15,213	65	2,647	21,735	24,448	1,450
	鹿ノ子ダム	0	3,391	62	4,364	123	465	196	784	2,147	3,353	3,101	8,602	502
	大雪ダム	0	699	0	9,050	325	0	180	505	862	699	8,693	10,254	0
	金山ダム	6,858	8,707	2,571	22,801	49,241	48,953	20,663	118,856	5,888	19,318	134,587	159,793	4,848
	桂川ダム	607	560	195	43,958	1,289	25,869	750	27,907	2,907	1,033	69,286	73,228	5,019
	漁川ダム	1,170	3,181	0	11,971	8,969	1,083	8,514	18,566	12,718	3,132	119,037	134,888	260
	豊平峡ダム	332	19	0	82,058	255	6,681	0	6,936	10,941	19	78,384	89,345	211
	定山溪ダム	24	1,375	0	43,428	3,233	6,730	19	9,982	699	1,394	52,716	54,809	0
	美利河ダム	361	469	972	4,854	36	2,414	121	2,571	1,290	1,441	6,496	9,227	750
	十勝ダム	84	56	0	6,008	812	310	1,500	2,622	0	56	8,715	8,771	0
	二風谷ダム	4,344	0	0	9,520	16,351	92,200	14,864	123,416	2,135	250	134,895	137,280	8,300
	札内川ダム	0	652	0	9,708	853	4,118	8,555	13,525	9,541	1,116	13,228	23,885	0
	滝里ダム	29,489	2,247	0	9,004	23,476	3,576	4,031	31,083	1,508	10,761	59,555	71,824	0
	小計	44,160	23,308	3,799	363,116	114,785	195,370	61,813	371,969	50,703	45,219	710,430	806,352	21,340
東北	浅瀬石川ダム	5,557	738	58	51,490	14,907	18,072	37,089	70,068	2,394	1,398	124,120	127,912	34,000
	四十四田ダム	9,863	10,198	122	62,454	4,023	11,282	11,085	26,390	42,072	8,819	58,135	109,026	2,614
	御所ダム	16,304	7,308	311	140,515	9,587	712,460	112,843	834,890	10,067	14,838	974,422	999,328	172,322
	田瀬ダム	5,849	5,968	3,286	13,616	2,117	19,909	23,143	45,169	867	10,667	62,354	73,889	24,191
	湯田ダム	53,078	244	85	14,935	15,157	2,032	6,000	23,189	1,922	3,620	85,990	91,532	8,364
	石端ダム	-	-	-	-	-	-	-	-	-	-	-	-	-
	鴨子ダム	2,654	51	0	81,208	15,185	825	5,391	21,402	74,863	75	30,377	105,315	5,302
	釜房ダム	1,844	18,603	525	40,687	2,425	54,496	162,226	219,147	13,435	11,827	255,545	280,806	131,991
	七ヶ宿ダム	54,960	4,073	161	104,782	5,594	17,153	9,260	32,007	557	4,161	191,264	195,982	10,000
	玉川ダム	268	19	0	80,114	755	19,447	19,447	11,003	28,544	57	82,803	111,404	291
	白川ダム	53,807	1,137	193	21,339	15,992	85,518	18,191	119,702	15,861	3,848	176,469	196,177	8,109
	寒河江ダム	4,662	1,860	380	235,068	180	58,287	7,740	66,208	22,753	6,330	279,093	308,177	1,097
	三春ダム	13,878	15,516	158	98,196	6,409	313,177	7,190	326,776	75,668	16,531	362,325	454,524	3,862
	月山ダム	327	101	643	64,008	592	14,881	13,071	28,544	20,742	744	72,137	93,623	2,623
摺上川ダム	2,637	61	0	56,998	23,572	171,974	45,979	241,525	130,929	109	170,182	301,220	6,452	
小計	225,687	65,877	5,922	1,065,410	116,494	1,490,868	478,657	2,086,020	440,673	83,025	2,925,217	3,448,915	411,218	
関東	矢木沢ダム	85	3,354	0	6,337	109	7,478	2,804	10,392	5,618	6,051	8,500	20,169	0
	藤原ダム	1,061	668	36	20,610	1,323	74,109	6,772	82,205	15,114	1,009	88,458	104,581	1,789
	奈良保ダム	24,607	512	398	65,531	2,153	31,733	1,044	34,930	24,860	24,420	76,998	125,978	0
	相保ダム	5,016	5,020	762	17,591	2,692	10,194	14,299	27,185	1,937	8,422	45,214	55,573	6,700
	團原ダム	2,300	3,191	97	4,751	17,404	852	12,430	30,686	4,460	8,903	27,663	41,025	17,300
	品木ダム	0	0	0	1,960	99	0	8,790	8,888	0	1,660	9,189	10,849	0
	下久保ダム	1,245	39,822	2,747	40,165	12,767	41,764	16,039	70,570	12,118	48,148	94,282	154,548	3,540
	草木ダム	16,008	1,354	152	88,212	315	86,538	1,303	88,156	21,939	1,506	170,437	193,882	5,200
	川俣ダム	0	7,162	37	33,787	888	5,152	4,029	10,069	8,651	7,199	35,204	51,054	971
	川治ダム	0	4,616	0	11,917	718	0	56,233	56,951	29,737	41,248	2,498	73,483	18,519
	五十里ダム	973	4,463	0	47,957	1,880	55,380	54,293	111,553	11,512	4,869	148,565	164,946	23,401
	二瀬ダム	1,317	1,928	130	16,288	6,592	955	9,996	17,543	4,026	4,011	29,169	37,206	490
	浦山ダム	2,707	10,251	419	40,296	7,155	6,937	996	15,088	25,428	10,894	32,438	68,760	155
	宮ヶ瀬ダム	32,379	10,383	16,495	433,603	33,177	309,449	491,586	834,213	76,888	28,761	1,221,424	1,327,073	350,800
滝沢ダム	904	187	0	17,817	701	462	4,464	5,628	14,094	187	10,255	24,536	0	
小計	88,603	92,909	21,273	846,821	87,973	631,004	685,078	1,404,055	256,382	197,286	1,999,994	2,453,662	428,865	

年間ダム利用者数一覧表(2/3)

地方名	ダム名	利用形態別(人)							利用場所別(人)				合計(人)	イベント参加人数(人)	
		スポーツ	釣り	ボート	散策	その他			ダム	湖面	湖畔				
						野外活動	施設利用	その他				小計			
北陸	大石ダム	341	0	0	7,371	15,194	12,793	3,781	31,768	4,007	153	35,320	39,480	1,988	
	大川ダム	276	304	56	13,556	290	1,571	8,254	10,116	6,028	435	17,845	24,308	1,873	
	大町ダム	61	63	73	32,474	3,964	3,861	3,735	11,561	13,673	136	30,423	44,232	325	
	三国川ダム	18,476	2,788	0	82,545	10,618	38,785	24,832	74,235	30,153	2,983	144,908	178,045	2,290	
	手取川ダム	460	245	0	9,450	790	3,045	31,320	35,155	6,132	919	38,260	45,311	0	
	宇奈月ダム	170	0	0	59,866	1,318	30,389	8,250	39,957	7,147	292	92,554	99,993	0	
	横川ダム	12	208	0	3,460	179	1,233	1,838	3,250	4,064	257	2,609	6,931	0	
	小計	19,797	3,609	129	208,723	32,354	91,678	82,009	206,041	71,205	5,175	361,919	438,299	6,476	
	中部	美和ダム	16,400	2,382	0	10,940	1,078	691	1,341	3,110	3,206	16,322	13,303	32,831	400
		小笠ダム	213	12,076	0	5,544	10,542	5,200	13,679	29,421	7,875	9,707	29,673	47,255	420
新豊根ダム		771	2,590	0	8,145	698	3,198	2,122	6,018	1,718	3,289	12,517	17,524	560	
矢作ダム		717	3,272	156	5,349	1,910	675	797	3,382	2,525	3,754	6,599	12,877	300	
味噌川ダム		5,860	1,271	85	2,941	0	6,069	1,450	7,520	3,120	4,740	9,817	17,677	2,211	
丸山ダム		1,552	2,084	164	34,309	2,575	14,397	11,434	28,406	5,711	4,017	56,786	66,515	0	
阿木川ダム		5,865	9,241	238	38,440	5,865	45,769	48,455	100,089	3,215	35,965	114,693	153,873	3,462	
岩屋ダム		563	3,808	0	33,594	786	133,708	10,274	144,768	16,280	4,826	161,827	182,733	0	
横山ダム		7,013	1,978	420	17,535	3,133	61,293	10,803	75,229	715	2,593	98,867	102,175	5,000	
蓮ダム		602	1,345	135	6,111	1,015	4,985	5,421	11,422	2,341	2,841	14,433	19,615	1,000	
近畿	長島ダム	813	452	0	48,149	3,585	2,417	11,149	17,151	26,484	1,914	38,168	66,566	380	
	小里川ダム	2,100	0	0	98,465	538	117,858	4,414	122,810	201,704	0	21,671	223,374	1,204	
	小計	42,469	40,499	1,199	309,523	31,725	396,261	121,339	549,326	274,892	89,968	578,155	943,016	14,937	
	大ヶ瀬ダム	235,324	23,648	1,706	99,412	34,186	1,659	28,747	64,592	38,746	30,320	355,617	424,682	14,701	
	高山ダム	52,204	15,175	603	50,879	29,712	86,385	15,413	131,511	14,826	16,427	219,118	250,372	7,250	
	青蓮寺ダム	10,132	11,816	0	20,545	1,648	61	13,565	15,274	11,135	12,214	34,418	57,767	7,497	
	室生ダム	18,526	13,964	0	69,476	59,480	3,516	11,456	74,452	19,936	14,258	142,224	176,418	1,853	
	布目ダム	11,098	70,997	0	9,987	32,928	284	6,375	39,588	34,921	70,899	25,849	131,670	3,550	
	一庫ダム	21,245	17,428	1,197	101,394	33,385	43,909	3,033	80,328	1,209	20,448	199,934	221,591	0	
	猿谷ダム	1,169	3,766	24	6,534	260	1,925	512	2,697	6,258	3,751	4,181	14,190	0	
中国	九頭竜ダム	674	97	97	12,132	10,686	0	3,639	14,325	14,243	869	12,215	27,327	602	
	真名川ダム	101	182	0	8,398	23,254	1,793	18,010	43,057	386	2,977	48,375	51,739	386	
	日吉ダム	27,750	14,803	120	72,006	104,500	302,483	16,479	423,462	21,999	15,223	500,920	538,141	13,520	
	比奈知ダム	4,026	5,450	24	22,542	13,866	185	4,276	18,327	3,607	5,635	41,127	50,369	1,180	
	小計	382,250	177,326	3,772	473,305	343,907	442,199	121,506	907,613	167,265	193,023	1,583,977	1,944,265	50,539	
	曹氷ダム	36	61	60	15,543	0	817	3,228	4,044	2,364	233	17,147	19,744	429	
	土師ダム	23,715	3,492	919	74,921	10,914	20,676	13,353	44,942	1,315	6,365	140,310	147,989	28,350	
	弥栄ダム	13,500	14,951	264	25,127	36,683	17,376	46,524	100,583	18,123	19,679	116,624	154,425	10,000	
	島地川ダム	745	182	60	2,808	18,462	0	10,909	29,371	419	8,439	24,307	33,165	110	
	八田原ダム	2,514	8,490	1,497	22,245	4,358	53,128	32,160	89,646	26,981	28,324	69,086	124,392	2,724	
温井ダム	905	0	0	81,759	3,348	49,984	13,394	66,727	36,219	122	113,050	149,391	800		
菅井ダム	3,257	1,564	49	101,834	5,542	54,972	13,730	74,244	7,229	2,592	171,126	180,948	53,608		
灰塚ダム	16,677	22,615	0	12,613	636	2,812	4,280	7,728	1,435	22,529	35,668	59,632	1,510		
小計	61,349	51,355	2,848	336,849	79,942	199,764	137,579	417,286	94,086	88,283	687,318	869,686	97,531		

年間ダム利用者数一覧表(3/3)

地方名	ダム名	利用形態別(人)							利用場所別(人)				合計(人)	イベント参加人数(人)	
		スポーツ	釣り	ボート	散策	その他			ダム	湖面	湖畔				
						野外活動	施設利用	その他				小計			
四国	早明浦ダム	4,009	8,435	706	62,373	5,017	13,874	4,925	23,816	34,414	9,192	55,733	99,339	4,820	
	池田ダム	34,447	2,093	811	42,301	3,037	4,845	10,642	18,524	9,282	3,172	85,722	98,176	985	
	柳瀬ダム	1,016	14,233	224	14,753	10,537	6,845	14,910	32,292	392	17,687	44,438	62,517	9,650	
	新宮ダム	0	3,193	0	1,340	421	0	9,981	10,403	1,097	3,193	10,646	14,936	0	
	石手川ダム	925	4,863	0	22,175	5,289	1,743	1,124	8,156	22,401	3,630	10,088	36,118	1,282	
	野村ダム	5,353	15,855	0	61,801	61,509	114,401	13,584	189,493	104,998	14,980	152,524	272,503	59,420	
	大渡ダム	2,687	5,177	58	9,661	73	36	267	376	1,268	5,464	11,227	17,959	0	
	中筋川ダム	5,203	670	0	9,446	0	1,756	3,927	5,683	6,373	2,140	12,490	21,003	1,561	
	富郷ダム	49	0	49	23,368	1,898	8,952	3,811	14,660	10,972	49	27,106	38,126	2,500	
	長安口ダム	1,595	2,773	0	13,615	0	522	452	975	421	2,846	15,691	18,958	550	
	鹿野川ダム	14,906	13,375	820	17,038	178	1,152	997	2,326	454	18,306	29,704	48,466	5,664	
	小計	70,191	70,666	2,668	277,871	87,959	154,126	64,620	306,704	192,071	80,659	455,370	728,100	86,432	
	九州	耶馬溪ダム	8,644	5,685	639	53,820	1,035	16,721	711	18,466	52,895	12,899	21,460	87,254	1,366
		松原ダム	568	5,928	109	67,332	2,874	27,931	21,426	52,231	6,330	8,365	11,473	126,168	150
下笠ダム		2,845	2,184	61	8,460	973	2,795	9,846	13,614	4,095	2,038	21,030	27,164	450	
寺内ダム		16,004	7,486	0	69,949	1,352	24,944	4,071	30,367	2,519	8,146	113,141	123,807	11,468	
蔵木ダム		3,166	166	0	2,284	6,837	8,393	10,797	26,027	0	8,684	22,959	31,644	0	
緑川ダム		6,549	3,838	0	8,696	1,715	27,913	12,998	42,627	9,305	4,650	47,755	61,710	8,772	
鶴田ダム		145	2,294	107	204,280	2,357	2,716	2,858	7,932	16,127	3,875	194,756	214,758	50,832	
竜門ダム		71,562	17,223	2,074	28,801	3,697	21,193	7,684	32,573	6,668	87,397	58,168	152,234	3,050	
小計		109,483	44,805	2,990	443,621	20,840	132,607	70,390	223,838	97,939	136,056	590,742	824,737	76,088	
沖縄		安波ダム	0	0	87	5,420	122	1,341	0	1,463	1,746	87	5,137	6,970	128
		普久川ダム	251	0	0	13,239	0	3,634	305	3,939	0	0	17,430	17,430	0
		新川ダム	146	0	0	4,818	646	2,050	2,534	5,230	3,798	0	6,397	10,194	0
		福地ダム	0	0	450	15,579	719	3,767	2,892	7,378	4,586	742	18,079	23,407	1,633
		漢那ダム	6,784	0	900	21,361	4,011	3,395	5,145	12,551	12,006	1,112	28,478	41,596	6,000
	辺野喜ダム	23	0	0	2,869	0	1,937	594	2,531	2,777	0	2,647	5,424	0	
	羽地ダム	25,593	0	442	47,779	2,547	1,280	16,965	20,793	61,265	442	32,899	94,606	5,802	
	小計	32,797	0	1,879	111,066	8,045	17,406	28,434	53,885	86,176	2,383	111,067	199,627	13,563	
	全国合計	1,076,784	570,354	46,480	4,436,305	924,024	3,751,284	1,851,427	6,526,735	1,731,392	921,078	10,004,189	12,656,659	1,206,989	
	平均	10,158	5,381	438	41,852	8,717	35,389	17,466	61,573	16,334	8,689	94,379	119,402	11,387	

注) 利用形態別、利用場所別、及び合計の値はいずれもイベント参加人数を含む値となっている。

2. 年間ダム湖利用者数順位表（平成21年度）

順位	総合計 (人)		利用形態別内訳 (人)								イベント (人)
	スポーツ	釣り	ボート	散策		野外活動		施設利用	その他		
				散策	野外活動						
1	宮ヶ瀬ダム	1,327,073	70,997	16,495	433,603	104,500	712,460	宮ヶ瀬ダム	491,586	350,800	
2	御所ダム	999,328	39,822	3,286	235,068	61,509	313,177	三春ダム	162,226	172,322	
3	日吉ダム	538,141	23,648	2,747	204,280	59,480	309,449	宮ヶ瀬ダム	112,843	131,991	
4	三春ダム	454,524	22,615	2,571	140,515	49,241	302,483	川治ダム	56,233	59,420	
5	天ヶ瀬ダム	424,682	18,603	2,074	111,971	36,683	197,194	五十里ダム	54,293	53,608	
6	養河江ダム	308,177	17,428	1,706	104,782	77,968	34,186	岩屋ダム	48,455	50,832	
7	摺上川ダム	301,220	17,223	1,497	101,834	33,385	117,858	阿木川ダム	46,524	34,000	
8	釜房ダム	280,806	15,855	1,197	101,394	33,177	114,401	野村ダム	45,979	24,191	
9	野村ダム	272,503	15,516	972	99,412	32,928	92,200	浅瀬石川ダム	37,089	28,350	
10	高山ダム	250,372	15,175	919	98,465	29,712	86,538	八田原ダム	32,160	23,401	
11	小里川ダム	223,374	14,951	900	98,196	23,572	86,385	手取川ダム	31,320	18,519	
12	一庫ダム	221,591	14,803	820	88,212	23,476	85,510	三ヶ瀬ダム	28,747	17,300	
13	鶴田ダム	214,758	14,233	811	82,545	23,254	74,109	天ヶ瀬ダム	24,832	14,701	
14	白川ダム	196,177	13,964	762	82,058	18,462	61,293	田瀬ダム	23,143	13,520	
15	七ヶ宿ダム	195,982	13,375	706	81,759	17,404	58,287	松原ダム	21,426	11,488	
16	草木ダム	193,882	12,076	643	81,208	16,351	55,380	金山ダム	20,663	10,000	
17	岩屋ダム	182,733	11,816	639	80,114	15,992	54,972	玉川ダム	19,447	10,000	
18	苦田ダム	180,948	10,383	603	74,921	15,194	54,496	白川ダム	18,191	9,650	
19	三ヶ瀬川ダム	178,045	10,251	525	72,006	15,185	53,128	真名川ダム	18,010	8,772	
20	室生ダム	176,418	10,198	450	69,949	15,157	49,984	羽地ダム	16,965	8,364	
21	五十里ダム	164,946	9,241	442	69,476	14,907	48,953	日吉ダム	16,479	8,300	
22	金山ダム	159,793	8,490	420	65,332	13,866	45,769	下久保ダム	15,039	8,109	
23	下久保ダム	154,548	8,070	419	65,631	12,767	43,909	高山ダム	15,413	7,497	
24	弥栄ダム	154,425	8,435	398	64,008	10,914	41,764	柳瀬ダム	14,910	7,250	
25	阿木川ダム	153,873	11,098	380	62,454	10,686	38,785	二風谷ダム	14,864	6,700	
26	温井ダム	142,234	7,308	311	62,373	10,618	31,733	相保ダム	14,299	6,452	
27	三ヶ瀬川ダム	139,391	9,863	7,162	59,666	10,542	30,389	吉田ダム	13,730	6,000	
28	土師ダム	147,989	8,644	238	59,866	9,822	27,931	小洪ダム	13,679	5,802	
29	二風谷ダム	137,280	7,013	224	56,998	9,822	27,913	野村川ダム	13,584	5,664	
30	漁川ダム	134,888	6,858	195	53,820	9,587	25,869	青蓮寺ダム	13,565	5,302	
31	布目ダム	131,670	6,784	193	53,969	8,969	24,944	温井ダム	13,394	5,200	
32	浅瀬石川ダム	127,912	6,549	164	50,879	7,155	21,193	土師ダム	13,353	5,019	
33	松原ダム	126,168	5,020	161	48,149	6,837	19,676	月山ダム	13,071	5,000	
34	奈良保ダム	125,978	4,863	158	50,920	6,592	19,909	磯川ダム	12,998	4,848	
35	八田原ダム	124,392	5,849	156	47,779	6,409	18,072	園原ダム	12,430	4,820	
36	寺内ダム	123,807	5,557	152	43,958	5,865	17,376	室生ダム	11,456	3,862	
37	玉川ダム	111,404	5,353	135	43,428	5,594	17,153	丸山ダム	11,434	3,550	
38	四十四田ダム	109,026	5,203	130	42,301	5,542	16,721	長島ダム	11,149	3,540	
39	鴨子ダム	105,315	5,016	122	40,687	5,289	14,881	四十四田ダム	11,085	3,462	
40	藤原ダム	104,175	4,662	120	40,296	5,017	14,397	鳥地川ダム	10,909	3,050	
41	横山ダム	102,157	4,344	109	40,165	4,358	13,874	横山ダム	10,803	2,724	
42	宇奈月ダム	99,993	4,026	107	38,440	4,023	12,793	藤原ダム	10,797	2,623	
43	早明浦ダム	99,339	4,009	97	34,909	4,011	11,282	池田ダム	10,642	2,614	
44	池田ダム	94,606	3,257	97	33,787	3,964	10,801	岩屋ダム	10,274	2,500	
45	羽地ダム	98,176	3,166	87	33,594	3,697	10,194	二瀬ダム	9,996	2,250	
46	月山ダム	93,623	2,845	85	32,474	3,585	8,952	新宮ダム	9,981	2,211	
47	湯田ダム	91,532	2,707	85	31,181	3,348	8,393	下釜ダム	9,846	1,988	
48	野馬瀨ダム	89,354	2,687	73	28,127	3,233	7,478	七ヶ宿ダム	9,260	1,873	
49	耶麻瀨ダム	87,255	2,654	62	23,368	3,133	6,937	品木ダム	8,790	1,853	
50	川治ダム	73,889	2,637	61	22,801	3,037	6,845	丸内川ダム	8,555	1,789	
51	三ヶ瀬川ダム	73,483	2,514	60	22,542	2,874	6,514	福原ダム	8,514	1,633	
52	桂沢ダム	73,226	2,300	60	22,425	2,692	6,681	大川ダム	8,254	1,561	
53	滝里ダム	71,824	2,100	58	22,175	2,575	6,089	宇奈月ダム	8,250	1,510	
54	浦山ダム	68,760	1,844	58	21,361	2,547	5,200	養河江ダム	7,740	1,450	

年間利用者数の利用形態別順位表(1/2)

年間利用者数の利用形態別順位表(2/2)

順位	総計 (人)		スポーツ	釣り	ボート	利用形態別内訳 (人)		野外活動	施設利用	その他	イベント (人)							
	合計	割合				散策	利用											
55	長島ダム	66,566	長安口ダム	1,595	地田ダム	2,093	大川ダム	2,093	白川ダム	21,339	釜房ダム	2,425	川俣ダム	5,152	竜門ダム	7,684	駒馬ダム	1,366
56	丸山ダム	66,515	丸山ダム	1,552	丸山ダム	2,084	古田ダム	2,084	藤原ダム	20,610	鶴田ダム	2,357	蓮花ダム	4,985	三春ダム	7,190	石手川ダム	1,282
57	柳瀬ダム	62,517	二瀬ダム	1,317	横山ダム	1,978	富士ダム	1,978	青蓮寺ダム	20,545	奈良俣ダム	2,153	池田ダム	4,845	藤原ダム	6,772	小里川ダム	1,204
58	緑川ダム	61,710	下久保ダム	1,245	尾内ダム	1,951	川原ダム	1,951	滝沢ダム	17,817	田瀬ダム	2,117	利内川ダム	4,118	布目ダム	6,375	比奈和ダム	1,180
59	灰塚ダム	59,632	魚川ダム	1,170	藤原ダム	1,928	藤原ダム	1,928	相俣ダム	17,591	矢作ダム	2,110	大町ダム	3,861	湯田ダム	6,000	豊河江ダム	1,097
60	豊蓮寺ダム	57,767	藤原ダム	1,169	豊河江ダム	1,860	藤原ダム	1,860	藤原ダム	17,535	富郷ダム	1,898	福地ダム	3,767	蓮花ダム	6,421	蓮花ダム	1,000
61	相俣ダム	55,573	藤原ダム	1,061	吉田ダム	1,564	比奈和ダム	1,564	鹿野川ダム	17,038	五十里ダム	1,880	善久川ダム	3,634	嚙子ダム	5,391	池田ダム	985
62	定山溪ダム	54,809	柳瀬ダム	1,016	定山溪ダム	1,375	岩尾内ダム	1,375	二瀬ダム	16,288	藤原ダム	1,715	滝里ダム	3,576	漢那ダム	5,145	川俣ダム	971
63	真名川ダム	51,739	五十里ダム	973	喜木ダム	1,354	大雪ダム	1,354	倉地ダム	15,547	青蓮寺ダム	1,648	室生ダム	3,516	早明浦ダム	4,925	滝井ダム	800
64	川俣ダム	51,054	石手川ダム	925	瀧川ダム	1,345	瀧川ダム	1,345	菅沢ダム	15,543	寺内ダム	1,352	漢那ダム	3,395	滝沢ダム	4,464	美利河ダム	750
65	比奈和ダム	50,369	温井ダム	905	味噌川ダム	1,271	豊平峠ダム	1,271	柳澤ダム	14,753	藤原ダム	1,323	新豊根ダム	3,198	小里川ダム	4,414	九頭竜ダム	602
66	鹿野川ダム	48,466	滝沢ダム	894	白川ダム	1,137	定山溪ダム	1,137	田瀬ダム	14,753	宇奈月ダム	1,318	手取川ダム	3,045	灰塚ダム	4,280	新豊根ダム	560
67	小沢ダム	47,255	尾内ダム	871	浅瀬川ダム	738	十勝ダム	738	田瀬ダム	13,616	桂沢ダム	1,289	岩尾内ダム	2,971	比奈和ダム	4,276	長安口ダム	550
68	手取川ダム	45,311	長島ダム	813	大雪ダム	699	二風谷ダム	699	長安口ダム	13,615	美和ダム	1,078	灰塚ダム	2,812	寺内ダム	4,071	鹿ノ子ダム	502
69	大町ダム	44,232	新豊根ダム	771	甲筋川ダム	670	利内川ダム	670	大川ダム	13,556	耶麻瀬ダム	1,035	下釜ダム	2,795	滝里ダム	4,031	二瀬ダム	490
70	漢那ダム	41,596	鳥地川ダム	745	藤原ダム	668	滝里ダム	668	善久川ダム	13,239	蓮花ダム	1,015	鶴田ダム	2,716	川俣ダム	4,029	下釜ダム	450
71	園原ダム	41,025	矢作ダム	717	利内川ダム	652	嚙子ダム	652	灰塚ダム	12,613	下釜ダム	973	長島ダム	2,417	中筋川ダム	3,927	菅沢ダム	429
72	大石ダム	39,480	九頭竜ダム	674	桂沢ダム	560	玉川ダム	560	九頭竜ダム	12,132	川俣ダム	888	美利河ダム	2,414	豊郷ダム	3,811	小沢ダム	420
73	富郷ダム	38,126	桂沢ダム	607	奈良俣ダム	512	瀧上川ダム	512	利内川ダム	11,917	利内川ダム	853	新川ダム	2,050	大石ダム	3,781	美和ダム	400
74	二瀬ダム	37,206	蓮花ダム	602	美利河ダム	469	矢木沢ダム	469	美和ダム	10,940	十勝ダム	812	湯田ダム	2,032	大町ダム	3,735	真名川ダム	386
75	石手川ダム	36,118	松原ダム	568	長島ダム	452	品木ダム	452	布目ダム	9,987	手取川ダム	790	辺野喜ダム	1,937	九頭竜ダム	3,639	長島ダム	380
76	鳥地川ダム	33,165	岩屋ダム	563	利内川ダム	304	川治ダム	304	利内川ダム	9,708	岩屋ダム	786	藤原ダム	1,925	菅沢ダム	3,228	大町ダム	325
77	美和ダム	32,831	手取川ダム	460	手取川ダム	245	五十里ダム	245	大渡ダム	9,661	玉川ダム	755	真名川ダム	1,793	一庫ダム	3,033	矢作ダム	300
78	蔵木ダム	27,327	美利河ダム	361	湯田ダム	244	滝沢ダム	244	二風谷ダム	9,520	福地ダム	1,796	福地ダム	1,796	福地ダム	2,892	玉川ダム	291
79	九頭竜ダム	27,327	大石ダム	341	滝川ダム	208	大石ダム	208	手取川ダム	9,450	川治ダム	1,743	鶴田ダム	1,430	鶴田ダム	2,858	滝川ダム	260
80	下釜ダム	27,164	豊平峠ダム	332	滝川ダム	187	三國川ダム	187	中筋川ダム	9,446	滝沢ダム	701	天ヶ瀬ダム	1,659	矢木沢ダム	2,804	豊平峠ダム	211
81	滝沢ダム	24,536	目平ダム	322	真名川ダム	182	手取川ダム	182	大雪ダム	9,050	新豊根ダム	698	大川ダム	1,571	新川ダム	2,534	浦山ダム	155
82	岩尾内ダム	24,448	大川ダム	276	島地川ダム	182	宇奈月ダム	182	滝里ダム	9,004	新川ダム	646	安波ダム	1,341	岩尾内ダム	2,420	松原ダム	150
83	大川ダム	23,885	玉川ダム	268	蔵木ダム	166	鶴川ダム	166	蔵木ダム	8,696	灰塚ダム	636	羽地ダム	1,280	新豊根ダム	2,122	安波ダム	128
84	利内川ダム	23,885	普久川ダム	251	月山ダム	101	美和ダム	101	下釜ダム	8,460	月山ダム	592	鶴川ダム	1,233	鶴川ダム	1,838	島地川ダム	110
85	福地ダム	23,407	小沢ダム	213	九頭竜ダム	97	小沢ダム	97	真名川ダム	8,398	小里川ダム	538	鹿野川ダム	1,152	十勝ダム	1,500	大雪ダム	0
86	中筋川ダム	21,003	宇奈月ダム	170	大町ダム	63	新豊根ダム	63	新豊根ダム	8,145	新宮ダム	421	滝川ダム	1,083	味噌川ダム	1,450	定山溪ダム	0
87	矢木沢ダム	20,169	新川ダム	146	瀧上川ダム	61	岩屋ダム	61	大雪ダム	7,371	大雪ダム	325	二瀬ダム	985	美和ダム	1,341	十勝ダム	0
88	菅沢ダム	19,744	鶴田ダム	145	菅沢ダム	61	長島ダム	61	蔵谷ダム	6,534	喜木ダム	315	園原ダム	852	喜木ダム	1,303	利内川ダム	0
89	蓮花ダム	19,615	真名川ダム	101	十勝ダム	56	小里川ダム	56	岩尾内ダム	6,392	大川ダム	290	嚙子ダム	825	石手川ダム	1,124	滝里ダム	0
90	長安口ダム	18,958	矢木沢ダム	85	嚙子ダム	51	青蓮寺ダム	51	菅沢ダム	6,337	藤原ダム	260	菅沢ダム	817	奈良俣ダム	1,044	矢木沢ダム	0
91	大渡ダム	17,969	十勝ダム	84	豊平峠ダム	19	室生ダム	19	蓮花ダム	6,111	豊平峠ダム	255	美和ダム	691	鹿野川ダム	997	奈良俣ダム	0
92	味噌川ダム	17,677	大町ダム	61	玉川ダム	19	室生ダム	19	十勝ダム	6,008	豊河江ダム	180	矢作ダム	675	浦山ダム	996	品木ダム	0
93	新豊根ダム	17,524	豊郷ダム	49	二風谷ダム	0	真名川ダム	0	小沢ダム	5,544	鶴川ダム	179	長安口ダム	522	矢作ダム	797	滝沢ダム	0
94	善久川ダム	17,430	定山溪ダム	36	品木ダム	0	福井ダム	0	安波ダム	5,420	鹿野川ダム	178	鹿ノ子ダム	465	桂沢ダム	760	手取川ダム	0
95	新宮ダム	14,936	定山溪ダム	24	大石ダム	0	灰塚ダム	0	佐作ダム	5,349	鹿野川ダム	123	滝沢ダム	178	福ノ子ダム	711	宇奈月ダム	0
96	猿谷ダム	14,190	辺野喜ダム	23	宇奈月ダム	0	新宮ダム	0	美利河ダム	4,854	安波ダム	122	十勝ダム	310	辺野喜ダム	594	横川ダム	0
97	矢作ダム	12,877	鶴川ダム	12	利内川ダム	0	石手川ダム	0	新川ダム	4,818	矢木沢ダム	109	布目ダム	284	猿谷ダム	512	丸山ダム	0
98	品木ダム	10,849	鹿ノ子ダム	0	温井ダム	0	野村ダム	0	園原ダム	4,751	品木ダム	99	比奈和ダム	185	長安口ダム	482	岩尾内ダム	0
99	大雪ダム	10,254	大雪ダム	0	豊郷ダム	0	鹿ノ子ダム	0	藤原ダム	4,364	大渡ダム	73	青蓮寺ダム	61	善久川ダム	305	一庫ダム	0
100	新川ダム	10,194	利内川ダム	0	安波ダム	0	長安口ダム	0	横川ダム	3,460	美利河ダム	36	大渡ダム	36	大渡ダム	267	猿谷ダム	0
101	美利河ダム	9,227	品木ダム	0	善久川ダム	0	寺内ダム	0	味噌川ダム	2,941	味噌川ダム	0	大雪ダム	0	鹿ノ子ダム	196	新宮ダム	0
102	十勝ダム	8,771	川俣ダム	0	新川ダム	0	蔵木ダム	0	辺野喜ダム	2,869	菅沢ダム	0	品木ダム	0	大雪ダム	180	大渡ダム	0
103	鹿ノ子ダム	8,602	川治ダム	0	福地ダム	0	藤川ダム	0	島地川ダム	2,808	中筋川ダム	0	川治ダム	0	美利河ダム	121	蔵木ダム	0
104	安波ダム	6,970	新宮ダム	0	漢那ダム	0	善久川ダム	0	蔵木ダム	2,284	長安口ダム	0	九頭竜ダム	0	定山溪ダム	19	普久川ダム	0
105	横川ダム	6,931	安波ダム	0	辺野喜ダム	0	品木ダム	0	新川ダム	1,960	普久川ダム	0	島地川ダム	0	豊平峠ダム	0	新川ダム	0
106	辺野喜ダム	5,424	福地ダム	0	羽地ダム	0	辺野喜ダム	0	新宮ダム	1,340	辺野喜ダム	0	新宮ダム	0	安波ダム	0	辺野喜ダム	0
合計		12,656,659		1,076,784		570,354		46,480		4,436,305		924,024		3,751,284		1,851,427		1,206,989
平均		119,402		10,158		5,381		438		41,852		8,717		35,389		17,466		11,387

3. イベント等実施状況一覧表（平成21年度）

イベント等実施状況一覧(1/3)

地方名	ダム名	イベント参加人数(人)										イベント件数(回)							
		利用形態別					利用場所別					季節				合計			
		スポーツ	釣り	ボート	散策	野外活動	その他			ダム	湖面	湖畔	春季	夏季	秋季		冬季		
							施設利用	その他	小計										
合計																			
北海道	岩尾内ダム	0	0	0	0	0	0	1,450	1,450	0	0	1,450	0	0	1,450	1	0	1,450	
	鹿ノ子ダム	0	126	62	0	123	31	160	314	31	100	371	1	0	502	1	0	502	
	大雪ダム	0	0	0	0	0	0	0	0	0	0	0	0	0	0	0	0	0	
	金山ダム	202	19	97	72	2,639	572	1,247	4,458	0	820	4,028	1	1	4,848	1	0	4,848	
	桂沢ダム	0	0	0	4,300	0	719	0	719	0	0	5,019	1	1	5,019	1	0	5,019	
	漁川ダム	0	0	0	0	260	0	0	260	260	0	0	0	1	260	1	0	260	
	豊平峡ダム	0	0	0	0	0	211	0	211	211	0	0	0	2	211	2	0	211	
	定山溪ダム	0	0	0	0	0	0	0	0	0	0	0	0	0	0	0	0	0	
	美利河ダム	0	0	0	0	0	750	0	750	0	0	750	1	0	750	1	0	750	
	十勝ダム	0	0	0	0	0	0	0	0	0	0	0	0	0	0	0	0	0	
	二風谷ダム	650	0	0	150	0	0	7,500	7,500	0	250	8,050	1	1	8,300	1	1	8,300	
	札内川ダム	0	0	0	0	0	0	0	0	0	0	0	0	0	0	0	0	0	
	滝里ダム	0	0	0	0	0	0	0	0	0	0	0	0	0	0	0	0	0	
	小計	852	145	159	4,522	3,022	2,283	10,357	15,662	502	1,170	19,668	0	9	21,340	0	2	21,340	
	東北	浅瀬石川ダム	0	0	58	2,500	0	163	31,279	31,442	91	58	33,851	2	2	34,000	2	0	34,000
		四十四田ダム	2,264	0	0	0	0	0	350	350	350	0	2,264	1	1	2,614	1	0	2,614
		御所ダム	1,947	0	0	0	0	85,675	84,700	170,375	0	1,947	170,375	3	10	172,322	3	2	172,322
		田瀬ダム	1,780	280	0	0	0	0	22,131	22,131	131	1,780	22,280	6	1	24,191	6	1	24,191
湯田ダム		2,364	0	0	0	0	0	6,000	6,000	0	232	8,132	2	1	8,364	2	0	8,364	
石淵ダム		0	0	0	0	0	0	0	0	0	0	0	0	0	0	0	0	0	
鴨子ダム		0	0	0	0	5,302	0	0	5,302	5,102	0	200	5,302	1	1	5,302	1	0	5,302
釜房ダム		0	0	0	0	0	0	131,991	131,991	0	0	131,991	21	19	131,991	21	32	148,213	
七ヶ宿ダム		960	0	100	0	0	8,940	8,940	8,940	0	100	9,900	3	6	10,000	3	4	14,000	
玉川ダム		0	0	0	0	0	291	0	291	291	0	291	0	0	291	0	0	291	
白川ダム		1,228	0	169	0	4,554	2,158	0	6,712	212	169	7,728	2	2	8,109	2	1	8,111	
養河江ダム		610	0	225	0	0	262	0	262	262	835	0	1,097	4	1	1,097	4	0	1,097
三春ダム		3,250	0	0	0	230	382	0	612	0	0	3,862	1	3	3,862	1	3	3,862	
月山ダム		0	0	643	0	0	0	1,980	1,980	1,280	643	700	2	2	2,623	2	0	2,623	
猪上川ダム		952	0	0	0	5,200	0	300	5,500	6,452	0	0	6,452	1	3	6,452	1	3	6,452
小計		15,355	280	1,195	2,500	15,286	88,931	287,671	391,888	14,171	5,764	391,283	36	59	411,218	36	48	411,218	
関東		矢木沢ダム	0	0	0	0	0	0	0	0	0	0	0	0	0	0	0	0	0
		藤原ダム	0	0	0	0	0	1,789	0	1,789	0	0	1,789	0	3	1,789	0	0	1,789
	奈良保ダム	0	0	0	0	0	0	0	0	0	0	0	0	0	0	0	0	0	
	相模ダム	0	0	0	0	300	0	6,400	6,700	0	0	6,700	0	2	6,700	0	0	6,700	
	園原ダム	0	0	0	0	17,300	0	0	17,300	0	0	17,300	0	2	17,300	2	1	17,300	
	品木ダム	0	0	0	0	0	0	0	0	0	0	0	0	0	0	0	0	0	
	下久保ダム	0	100	0	0	0	0	3,440	3,440	300	100	3,140	2	2	3,540	2	0	3,540	
	草木ダム	1,200	0	0	0	0	4,000	0	4,000	0	0	5,200	1	2	5,200	1	2	5,200	
	川俣ダム	0	0	0	0	0	0	971	971	241	0	730	0	2	971	2	1	971	
	川治ダム	0	0	0	0	0	0	18,519	18,519	744	17,775	0	18,519	1	2	18,519	1	2	18,519
	五十里ダム	409	0	0	0	0	0	22,992	22,992	376	0	23,025	0	7	23,401	7	2	23,401	
	二瀬ダム	490	0	0	0	0	0	0	0	0	0	490	0	1	490	0	1	490	
	浦山ダム	0	0	0	0	0	155	0	155	155	0	0	155	0	1	155	0	1	155
	宮ヶ瀬ダム	0	0	0	0	0	0	350,800	350,800	0	0	350,800	2	1	350,800	2	2	350,800	
	滝沢ダム	0	0	0	0	0	0	0	0	0	0	0	0	0	0	0	0	0	
	小計	2,099	100	0	0	17,600	5,944	403,122	426,666	1,816	17,875	409,174	5	22	428,865	5	22	428,865	

イベント等実施状況一覧(2/3)

地方名	ダム名	イベント参加人数(人)										イベント件数(回)																			
		利用形態別					利用場所別					春季				夏季				秋季				冬季				合計			
		スポーツ	釣り	ボート	散策	野外活動	施設利用	その他	小計	ダム	湖面	湖畔	合計	春季	夏季	秋季	冬季	合計	春季	夏季	秋季	冬季	合計								
北 陸	大石ダム	153	0	0	0	0	111	1,724	1,835	194	153	1,641	1,988	3				3					3								
	大川ダム	0	0	56	0	0	0	1,817	1,817	1,817	56	0	1,873	1				1					1								
	大町ダム	0	0	73	57	0	0	195	195	252	73	0	325	1				1					1								
	三国川ダム	0	0	0	156	0	138	1,996	2,134	1,679	0	611	2,290	4				4					4								
	手取川ダム	0	0	0	0	0	0	0	0	0	0	0	0	0				0					0								
	宇奈月ダム	0	0	0	0	0	0	0	0	0	0	0	0	0				0					0								
	横川ダム	0	0	0	0	0	0	0	0	0	0	0	0	0				0					0								
	小 計	153	0	129	213	0	249	5,732	5,981	3,942	282	2,252	6,476	0	9	0	0	9	0	0	0	0	9								
	中 部	美和ダム	400	0	0	0	0	0	0	0	400	0	400	400	1				1					1							
		小笠ダム	0	0	0	0	0	0	420	420	0	420	0	420	1				1					1							
新豊根ダム		0	0	0	0	0	560	0	560	0	560	0	560	2				2					2								
矢作ダム		0	0	0	300	0	0	0	0	0	0	300	300	1				1					1								
味噌川ダム		2,211	0	0	0	0	0	0	0	2,211	0	0	2,211	2				2					2								
丸山ダム		0	0	0	0	0	0	0	0	0	0	0	0	0				0					0								
阿木川ダム		759	0	141	1,140	1,300	0	122	1,422	325	141	2,996	3,462	2				2					2								
岩屋ダム		0	0	0	0	0	0	0	0	0	0	0	0	0				0					0								
横山ダム		300	0	0	0	0	2,500	2,200	4,700	0	0	5,000	5,000	3				3					3								
連ダム		0	0	0	0	0	0	1,000	1,000	0	0	1,000	1,000	1				1					1								
近 畿	長島ダム	0	0	0	0	0	0	380	380	0	380	380	380	1				1					1								
	小里川ダム	0	0	0	557	0	492	155	647	128	1,076	1,204	1,204	1				1					1								
	小 計	3,670	0	141	1,997	1,300	3,552	4,277	9,129	2,664	961	11,312	14,937	6	10	4	1	6	10	4	1	1	21								
	天ヶ瀬ダム	8,490	190	0	0	6,021	0	6,021	5,521	5,521	0	9,180	14,701	12	10	5	1	12	10	5	1	1	28								
	高山ダム	1,900	0	410	0	4,940	0	4,940	4,940	4,940	410	1,900	7,250	2				2					2								
	青蓮寺ダム	600	0	0	0	0	0	6,897	6,897	0	0	7,497	7,497	2				2					2								
	室生ダム	0	0	0	0	0	0	1,853	1,853	1,853	0	1,853	1,853	1				1					1								
	布目ダム	1,050	400	0	0	0	0	2,100	2,100	0	400	3,150	3,550	1				1					1								
	一庫ダム	0	0	0	0	0	0	0	0	0	0	0	0	0				0					0								
	猿谷ダム	0	0	0	0	0	0	0	0	0	0	0	0	0				0					0								
中 国	九頭竜ダム	0	0	0	0	0	0	602	602	602	0	602	602	2				2					2								
	真名川ダム	0	0	0	0	0	0	386	386	386	0	386	386	1				1					1								
	日吉ダム	2,673	0	0	0	10,847	0	10,847	0	0	13,520	13,520	2				2						2								
	比奈和ダム	560	0	0	117	0	0	503	503	620	560	1,180	1,180	1				1					1								
	小 計	15,273	0	0	0	0	0	0	13,922	810	35,807	50,539	50,539	18	20	12	2	18	20	12	2	2	52								
	曹沢ダム	0	0	0	0	0	429	0	429	429	0	429	429	1				1					1								
	土師ダム	300	0	0	27,000	0	1,050	0	1,050	0	300	28,050	28,350	2				2					2								
	弥栄ダム	0	0	0	0	0	0	10,000	10,000	0	0	10,000	10,000	1				1					1								
	島地川ダム	0	0	0	0	110	0	110	110	0	0	110	110	1				1					1								
	八田原ダム	0	0	93	651	0	462	1,518	1,980	462	93	2,169	2,724	2				2					2								
温井ダム	0	0	0	0	0	0	800	800	0	0	800	800	1				1					1									
吉田ダム	0	0	0	35,000	110	18,498	0	18,608	0	0	53,608	53,608	2				2					2									
灰塚ダム	880	30	0	0	600	0	600	600	0	30	1,480	1,510	4				4					4									
小 計	1,180	30	93	62,651	820	20,439	12,318	33,577	891	423	96,217	97,531	9	7	8	3	9	7	8	3	3	27									

イベント等実施状況一覧(3/3)

地方名	ダム名	イベント参加人数(人)										イベント件数(回)									
		利用形態別					利用場所別					春季				夏季				合計	
		スポーツ	釣り	ボート	散策	野外活動	施設利用	その他	小計	ダム	湖面	湖畔	合計	春季	夏季	秋季	冬季	合計			
四国	早明浦ダム	240	70	251	0	0	95	4,164	4,259	259	391	4,170	1	1	1	1	4,820	2			
	池田ダム	0	0	0	0	185	0	800	985	185	0	800	1	1	1	985	2				
	柳瀬ダム	0	0	0	0	0	0	9,650	9,650	0	0	9,650	1	3	1	9,650	4				
	新宮ダム	0	0	0	0	0	0	0	0	0	0	0	0	0	0	0	0				
	石手川ダム	0	0	0	0	123	1,159	0	1,282	1,159	0	123	7	7	7	1,282	7				
	野村ダム	1,420	0	0	0	58,000	0	0	58,000	58,000	0	1,420	2	2	2	59,420	4				
	大渡ダム	0	0	0	0	0	0	0	0	0	0	0	0	0	0	0	0				
	中筋川ダム	12	0	0	0	0	1,549	0	1,549	1,549	0	12	1	1	1	1,561	1				
	富郷ダム	0	0	0	0	0	2,500	0	2,500	0	0	2,500	1	1	1	2,500	1				
	長安口ダム	0	0	0	0	0	250	300	550	0	0	550	2	2	2	550	2				
	鹿野川ダム	1,180	0	700	3,000	0	0	784	784	0	1,880	3,784	7	7	7	5,664	9				
	小計	2,852	70	951	3,000	58,308	3,053	18,198	79,559	61,152	2,271	23,009	5	23	4	86,432	32				
	九州	耶馬溪ダム	1,366	0	0	0	0	0	0	0	491	875	2	1	1	1,366	3				
		松原ダム	0	0	0	0	150	0	150	0	0	150	1	1	1	150	1				
下笠ダム		0	0	0	0	450	0	450	0	0	450	1	1	1	450	2					
寺内ダム		11,214	0	0	0	0	254	254	254	0	11,214	15	7	12	11,468	37					
蔵木ダム		0	0	0	0	0	0	0	0	0	0	0	0	0	0	0					
緑川ダム		0	0	0	0	0	5,250	3,522	8,772	0	0	8,772	9	4	9	8,772	24				
鶴田ダム		0	0	0	50,832	0	0	0	0	832	50,000	50,832	2	2	2	50,832	2				
竜門ダム		0	0	2,050	0	1,000	0	1,000	1,000	1,000	0	3,050	4	4	4	3,050	11				
小計		12,580	0	2,050	50,832	1,600	5,250	3,776	10,626	1,254	3,373	71,461	29	18	27	76,088	80				
沖縄		安波ダム	0	0	87	0	0	41	41	41	87	128	1	1	1	128	1				
	普久川ダム	0	0	0	0	0	0	0	0	0	0	0	0	0	0	0					
	新川ダム	0	0	0	0	0	0	0	0	0	0	0	0	0	0	0					
	福地ダム	0	0	450	0	299	592	292	1,183	0	742	891	1	1	1	1,633	1				
	漫那ダム	0	0	900	0	2,507	0	2,593	5,100	0	900	5,100	1	1	1	6,000	1				
	辺野喜ダム	0	0	0	0	0	0	0	0	0	0	0	0	0	0	0					
	羽地ダム	547	0	442	0	0	0	4,813	4,813	0	442	5,360	1	1	1	5,802	1				
小計	547	0	1,879	0	2,806	633	7,698	11,137	41	2,171	11,351	1	3	0	13,563	4					
全国	54,561	625	6,597	125,715	100,742	130,334	753,149	984,225	100,355	35,100	1,071,534	109	180	115	1,206,989	440					

4. 開催されたイベント一覧表（平成21年度）

開催されたイベント一覧(1/12)

地方名	ダム名	番号	期間	開催場所		名称	イベントの内容	参加人数 (人)
				ブロック	施設名			
北海道	岩尾内ダム	1	H21.7.19	7	神社山公園	岩尾内湖水まつり		1,450
		小計						1,450
	鹿ノ子ダム	1	H21.7.26	15.8	ダム本体、湖岸、湖面	おげと湖水まつり	各種イベント	402
		2	H22.1.31	8	湖面	おげと湖水上釣り大会	釣り大会	100
	小計						502	
	金山ダム	1	H21.7.26	2	金山ダム	湖水祭り	イベント・花火大会	4,538
		2	H22.2.14	2	金山ダム	氷上ばかんす	スキー・球技大会・出店等	310
	小計						4,848	
	桂沢ダム	1	H21.8.2	6	みかさ遊園	三笠ダムフェスタ&三笠遊園まつり	新桂沢ダムと三笠ぼんべつダムの効果や役割PRイベント	719
		2	H21.10.11	2	桂沢湖畔公園	みかさ桂沢紅葉まつり	味覚コーナー、歌謡ショー、紅葉ライオン探勝会	4,300
	小計						5,019	
	漁川ダム	1	H21.7.25	2	ダムサイト	第10回 えにわ湖慈しみフェスタ	サリカ植栽、ゴミ拾い、漁川ダム見学会	260
		小計						260
	豊平峡ダム	1	H21.7.28	2	ダム本体	豊平峡ダム見学会	豊平峡ダム見学	104
		2	H21.7.30	2	ダム本体	豊平峡ダム見学会	豊平峡ダム見学	107
	小計						211	
美利河ダム	1	H21.7.26	7	ピリカ湖ほか	ピリカ夏まつり	カヌー体験、熱気球乗車体験、屋台出店等	750	
二風谷ダム	1	H21.8.23	1,2	ダム管理所	チブサンケ	舟おろしの儀式、民族舞踊、丸木舟体験搭乗	500	
	2	H21.9.20	3	ファミリールランド	びらとり沙流川まつり	ひらとり和牛フェア、トマトフェア、犬道芸人ショー、歌謡ステージショー等	7,000	
	3	H22.2.7	3	ファミリールランド	PKグランプリ	PK大会	800	
	小計						8,300	
浅瀬石川ダム	1	H21.4.17～H21.5.19	4	虹の湖公園	虹の湖鯉のぼり	鯉のぼり70本掲揚	30,000	
	2	H21.4.23～H21.5.6	3	虹の湖公園(発着)	第9回カタクリの心(在ツアー)	植物観賞	1,500	
	3	H21.6.21	4	虹の湖公園	竹の子汁わいし錦旗舞い	竹の子汁ふるまひ	1,000	
	4	H21.7.26	1,2,4,5,8	虹の湖公園一円	ダム湖ふれあいデー	隣日コーナー、カヌーによる巡視体験、バッテリーゴルフ、サイエンスショー、ダム堤体&発電所ツアー等	1,500	
小計						34,000		
四十四田ダム	1	H21.4.25	1	ダム堤体	2009四十四田ダム見学会	発電所見学、下流パトロール体験、水質調査	350	
	2	H21.7.26	1	ダム堤体	盛岡・北上川ゴムボート川下り大会	ゴムボートによるタイムレース、仮装レース	2,264	
小計						2,614		
御所ダム	1	H21.4.23～H21.5.6	3	下久保桜並木	栗石川「鯉のぼり」	150匹の鯉のぼりを掲揚	3,000	
	2	H21.5.3～H21.5.5	2	盛岡手づくり村	盛岡手づくり村春まつり	工芸品制作体験、餅つき大会、キャラクタースhow等	27,911	
	3	H21.5.24	6.9	広域公園庭庫、御所湖	第61回 県民体育大会	ボート競技大会	112	
	4	H21.6.6	6.9	広域公園庭庫、御所湖	第60回 総合体育大会	カヌー競技大会	123	
	5	H21.6.7	6.9	広域公園庭庫、御所湖	第61回 県民体育大会	カヌー競技大会	129	
	6	H21.6.7	1～8	御所湖周辺	御所湖周辺春期統一清掃	清掃活動	650	
	7	H21.6.18～H21.6.20	6.9	広域公園庭庫、御所湖	第12回 カヌー選手権	カヌー競技大会	608	
	8	H21.6.27～H21.6.28	6.9	広域公園庭庫、御所湖	第2回 レガッタ競技大会	レガッタ競技大会	284	
	9	H21.7.3～H21.7.5	6.9	広域公園庭庫、御所湖	第61回 県民体育大会	ボート競技大会	604	
	10	H21.7.17～H21.7.19	6.9	広域公園庭庫、御所湖	第36回 総合体育大会	カヌー競技大会	607	
	11	H21.7.26	1～8	御所湖	盛岡つなぎ温泉御所湖まつり	花火大会、つなぎさんざ祭り、大神輿パレード等	80,000	
	12	H21.7.26	3,7	ファミリールランド、御所大橋運動場	無料開放DAY	有料施設の無料開放	359	
13	H21.8.13～H21.8.15	2	盛岡手づくり村	盛岡手づくり村夏まつり	工作教室、ステージショー、観光馬車の運行、抽選会等	17,405		
14	H21.9.19～H21.9.23	2	盛岡手づくり村	盛岡手づくり村工房まつり	生活工芸品展、特別ものづくり教室、輪投げ大会等	16,752		
15	H21.10.10～H21.10.12	2	盛岡手づくり村	盛岡手づくり村秋まつり	もりおかうまいものフェア、xクイズ大会、錆物体験教室等	17,499		
16	H21.10.11	1～8	御所湖周辺	御所湖周辺秋期統一清掃	清掃活動	560		

開催されたイベント一覧(2/12)

地名	ダム名	開催場所			基礎情報		参加人数 (人)		
		番号	期間	ブロック	施設名	名称		イベントの内容	内容
東北	御所ダム	17	H22.1.2~H22.1.3	2	盛岡手づくり村	お正月特別営業	福引抽選会、限定福袋の販売、伝統芸能公演等	2,279	
		18	H22.2.13~H22.2.14	2	盛岡手づくり村	清酒まつり		若手の清酒試飲会、即売会、餅つき、餅まき大会等	3,470
	田瀬ダム	1	H21.6.4~H21.6.7	4.7	向田瀬ヨットハーバー	第61回 総合体育大会		ボート競技大会	172,322
		2	H21.6.18~H21.6.21	4.7	向田瀬ヨットハーバー	第35回 ボート選手権大会		ボート競技大会	350
		3	H21.7.25~H21.7.26	1~4	田瀬湖	田瀬湖水まつり		ウォータースポーツフェスティバル、親子釣り大会、花火大会	20,710
		4	H21.7.26	5	柏木平運動公園	スボーツ大会、魚つかみどり、早食い早飲み大会他			2,000
		5	H21.8.3	1	ダム・田瀬湖湖畔	田瀬ダム・森林探検隊		施設見学、森林探検、交流会	131
6	H21.8.21~H21.8.23	4.7	向田瀬ヨットハーバー	ボート新人戦		ボート競技大会	300		
7	H21.10.15~H21.10.18	4.7	向田瀬ヨットハーバー	第23回 学校選抜ボート大会		ボート競技大会	400		
		小計						24,191	
湯田ダム	1	H21.5.30	3	川尻総合公園、錦秋湖	錦秋湖水まつり		カー・教室、バンド演奏、神輿渡御、花火打ち上げ	6,000	
	2	H21.5.31	1~6	錦秋湖湖畔	河北新報錦秋湖マラソン		10kmハーフ、30km公認コースのマラソン大会	2,182	
	3	H21.7.12	1~6	錦秋湖湖畔	和賀川ゴムボート川下り大会		ゴムボート川下り	182	
		小計						8,364	
鳴子ダム	1	H21.5.3~H21.5.6	1	ダムサイト	すたれ放流見学会		すたれ放流の見学	5,102	
	2	H21.7.25	2	荒雄湖畔公園	あつまれ!鳴子ダム2009		ダム探検ツアー、がさがさ探検隊、手作り体験、伝統芸能継承セミナー等	200	
		小計						5,302	
釜房ダム	1	H21.3.1~H21.3.29	6	ふるさと村 本荘由利の家	昔遊び体験		昔ながらの遊びの実演、体験指導	370	
	2	H21.3.1~H21.3.26	6	ふるさと村 釜房の家	釜房るばたの会		川崎町の生活様式、くらしの知恵を説明	926	
	3	H21.3.1~H21.3.22	6	ふるさと村 釜房の家	ふるさと村の民話を聞く会 3月		遠野地方の民話や東北地方の民話を聞く	227	
	4	H21.4.1~H21.4.30	6	多目的ホール「ふるふる」	4月「ウグイス節」作り		ウグイス節作り	350	
	5	H21.4.4~H21.5.19	6	ふるさと村 遠野の家	ふるさと村の民話を聞く 4月		遠野地方の民話や東北地方の民話を聞く	602	
	6	H21.4.4~H21.5.19	6	ふるさと村 釜房の家	釜房るばたの会		川崎町の生活様式、くらしの知恵を説明	1,730	
	7	H21.4.5~H21.4.26	6	ふるさと村 本荘由利の家	昔遊び体験		昔ながらの遊びの実演、体験指導	509	
	8	H21.4.11~H21.5.6	6	彩のワイスラリー	花と蝶のワイスラリー		ワイスラリー、花の人氣投票等	12,474	
	9	H21.4.26	6	ふるさと村 南会津の家	木板を使った絵手紙作り		木板を使った絵手紙作り	30,150	
	10	H21.4.29~H21.5.6	6	インラインスケートコース	シカボートレインに乗りよう!		花いっぱいコースをシカボートレインに乗って旅する	3,948	
	11	H21.4.29~H21.5.6	6	湖畔のひろば	変形自転車に乗りよう!		「湖畔のひろば」の外周をユニークな変形自転車で走行する	7,765	
	12	H21.4.29~H21.5.6	6	湖畔のひろば	ミニSLに乗りよう!		「湖畔のひろば」でミニSLを体験	1,577	
	13	H21.5.1~H21.5.31	6	多目的ホール「ふるふる」	5月「プラ板」作り		「プラ板」を使ったキーホルダー作り体験	675	
	14	H21.5.2~H21.5.24	6	ふるさと村 遠野の家	ふるさと村の民話を聞く会 5月		遠野地方の民話や東北地方の民話を聞く	1,582	
	15	H21.5.2~H21.5.17	6	ふるさと村 本荘由利の家	5月「こんにやく作り」体験		こんにやく作り体験	219	
	16	H21.5.2~H21.5.30	6	ふるさと村 釜房の家	釜房るばたの会		川崎町の生活様式、くらしの知恵を説明	4,829	
	17	H21.5.3~H21.5.31	6	ふるさと村 本荘由利の家	昔遊び体験		昔ながらの遊びの実演、体験指導	1,154	
	18	H21.5.9~H21.5.24	6	ふるさと村 本荘由利の家	5月「そば打ち」体験		そば打ち体験	130	
	19	H21.5.23~H21.5.24	6	インラインスケートコース	シカボートレインに乗りよう		花いっぱいコースをシカボートレインに乗って旅する	920	
	20	H21.5.23~H21.6.14	6	花畑ふるさと村	ボビーとふるさとワイスラリー		ワイスラリー	2,200	
	21	H21.5.24	6	ふるさと村 田んぼ	田植え体験		もち米の田植え体験	107	
	22	H21.6.1~H21.6.29	6	多目的ホール「ふるふる」	6月「プラ板」作り		「プラ板」を使ったキーホルダー作り体験	140	
	23	H21.6.5~H21.6.7	6	ふるさと村 鳴瀬川河畔の家	押花展・押花スクール		押花スクール	102	
	24	H21.6.6~H21.6.21	6	ふるさと村 釜房の家	釜房るばたの会		川崎町の生活様式、くらしの知恵を説明	900	
	25	H21.6.6~H21.6.7	6	ふるさと村 本荘由利の家	お茶会		古民家でのお茶会	136	
	26	H21.6.6~H21.6.21	6	ふるさと村 遠野の家	ふるさと村の民話を聞く会 6月		遠野地方の民話や東北地方の民話を聞く	543	
	27	H21.6.7~H21.6.28	6	ふるさと村 本荘由利の家	昔遊び体験		昔ながらの遊びの実演、体験指導	380	
	28	H21.6.28	10	風の草原	熱気球体験		熱気球体験	148	
	29	H21.7.4~H21.7.12	6	ふるさと村 本荘由利の家	7月「そば打ち」体験		そば打ち体験	106	

開催されたイベント一覧(3/12)

地名	ダム名	番号	期間	開催場所		名称	イベントの内容		参加人数 (人)
				ブロック	施設名		内容		
東北	釜房ダム	30	H21.7.4～H21.7.19	6	ふるさと村 釜房の家	釜房ろばたの会	川崎町の生活様式、くらしの知恵を説明	893	
		31	H21.7.5～H21.7.25	6	ふるさと村 遠野の家	ふるさと村の民話を聞く会 7月	遠野地方の民話や東北地方の昔話を聞く	460	
		32	H21.7.5～H21.7.19	6	ふるさと村 本荘由利の家	昔遊び体験	昔ながらの遊びの実演、体験指導	290	
		33	H21.7.12	10	風の草原	熱気球体験搭乗会(3)	熱気球体験	133	
		34	H21.7.25～H21.7.26	6	ふるさと村 本荘由利の家	熱気球体験	昔ながらの遊びの実演、体験指導	700	
		35	H21.8.1～H21.8.2	6	ふるさと村	地球の楽好2009	フラワーリース作り、キャンドル作り、アロマ虫除けスプレー作り等の体験	223	
		36	H21.8.1～H21.8.16	6	ふるさと村 遠野の家	ふるさと村の民話を聞く会 8月	遠野地方の民話や東北地方の昔話を聞く	764	
		37	H21.8.2～H21.8.30	6	ふるさと村 本荘由利の家	昔遊び体験	昔ながらの遊びの実演、体験指導	555	
		38	H21.8.2	10	風の草原	熱気球体験搭乗会(5)	熱気球体験	110	
		39	H21.8.6～H21.8.31	6	多目的ホール「ふるふる」	「ガラスの器」作り	ガラス皿を使ったオリジナルの器づくり	591	
		40	H21.8.9～H21.8.30	6	多目的ホール「ふるふる」	8月「まゆたま金角ちゃん」作り	「まゆたま金角ちゃん」作り体験	100	
		41	H21.9.2～H21.9.30	6	多目的ホール「ふるふる」	9月「紙すき」体験	牛乳パック等を使った紙すきを体験	157	
		42	H21.9.5～H21.9.22	6	ふるさと村 遠野の家	みちのく民話がたり 9月	遠野地方の民話や東北地方の昔話を聞く	1,678	
		43	H21.9.5～H21.9.27	6	ふるさと村 本荘由利の家	9月「そば打ち」体験	そば打ち体験	114	
		44	H21.9.5～H21.9.20	6	ふるさと村 釜房の家	釜房ろばたの会	川崎町の生活様式、くらしの知恵を説明	2,860	
		45	H21.9.6	10	風の草原	熱気球体験搭乗会(7)	熱気球体験	177	
		46	H21.9.6～H21.9.27	6	ふるさと村 本荘由利の家	昔遊び体験	昔ながらの遊びの実演、体験指導	480	
		47	H21.9.12～H21.10.25	6	花畑 特設会場	花の万華鏡づくり	万華鏡づくり体験	1,326	
		48	H21.9.12～H21.10.25	6	花畑～だんだん畑	コスモスめぐりクイズラリー	コスモス畑を巡るクイズラリー	11,420	
		49	H21.9.19～H21.10.25	6	湖畔のひろば	変形自転車に乗ろう	ユニークな変形自転車で行く	10,023	
		50	H21.9.19～H21.10.25	6	インラインスケートコート	シカボートレインに乗ろう!	花いっぱいコースをシカボートレインに乗って旅する	3,820	
		51	H21.9.19～H21.9.23	6	ふるさと村 本荘由利の家	9月「こんにやく作り」体験	こんにやく作り体験	108	
		52	H21.9.19～H21.9.21	6	ふるさと村 遠野の家・商會津の家	民話まつり	東北地方に伝わる民話や昔話を聞く	808	
		53	H21.9.19～H21.9.23	6	ふるさと村 本荘由利の家	文化伝承「釜神展」	伝統工芸「釜神」の展示、作品を鑑賞	1,381	
		54	H21.9.20	6	ふるさと村 釜房の家	お月見だんごを作ろう	お月見団子作り体験	118	
		55	H21.9.20～H21.9.21	6	ふるさと村 おまつり広場	昔遊び大会	昔ながらの遊びの実演、体験指導	1,420	
		56	H21.10.1～H21.10.31	6	多目的ホール「ふるふる」	10月「手袋のマスコット」作り	手袋を使ったマスコット作り	124	
		57	H21.10.3～H21.10.31	6	ふるさと村 遠野の家	みちのく民話がたり 10月	遠野地方の民話や東北地方の昔話を聞く	1,244	
		58	H21.10.3～H21.10.31	6	ふるさと村 本荘由利の家	10月「こんにやく作り」体験	こんにやく作り体験	139	
		59	H21.10.3～H21.10.31	6	ふるさと村 釜房の家	釜房ろばたの会	川崎町の生活様式、くらしの知恵を説明	3,869	
		60	H21.10.4～H21.10.25	6	多目的ホール「ふるふる」	昔遊び体験	昔ながらの遊びの実演、体験指導	2,020	
		61	H21.10.4	6	園内全域	第6回 ベガルタウォーク	ウォーキング、ベガルタチアリーダース体験教室、サッカー教室、トークショー等	115	
		62	H21.10.10～H21.10.12	6	多目的ホール「ふるふる」	秋桜押花倶楽部	押花を使ったばがき作り、キーホルダー、額づくり等	150	
		63	H21.10.18	6	ふるさと村 おまつり広場	芋煮のふるふるまい	特製芋煮のふるふるまい	600	
		64	H21.10.18	6	ふるさと村 釜房の家	そばねっけのふるふるまい	そばねっけのふるふるまい	230	
		65	H21.10.18	6	多目的ホール「ふるふる」	かんたんくじげんば体験教室	いけばな体験教室	120	
		66	H21.10.18	6	ふるさと村 おまつり広場	社人抽選会	川崎の特産品等があたる抽選会	148	
		67	H21.10.25	6	花畑受付テント	コスモスの花摘み	コスモスの摘み取り体験	560	
		68	H21.11.1～H21.11.29	6	ふるさと村 遠野の家	みちのく民話がたり 11月	遠野地方の民話や東北地方の昔話を聞く	427	
		69	H21.11.1～H21.11.29	6	ふるさと村 本荘由利の家	昔遊び体験	昔ながらの遊びの実演、体験指導	550	
		70	H21.11.1～H21.11.29	6	ふるさと村 釜房の家	釜房ろばたの会	川崎町の生活様式、くらしの知恵を説明	759	
		71	H21.11.8	10	風の草原	獅子キャッチボール教室	キャッチボール教室等	175	
		72	H21.11.8	6	時のひろば	ポル・ダリ・グ・フェスティバル2009	ポル・ダリ・グ・ゲームやロククライミングの体験	295	
		73	H22.1.9～H22.1.24	6	ふるさと村 遠野の家	みちのく民話がたり 1月	遠野地方の民話や東北地方の昔話を聞く	203	
		74	H22.1.9～H22.1.10	6	ふるさと村 遠野の家	お汁粉のふるふるまい	お汁粉のふるふるまい	537	
		75	H22.1.9～H22.1.10	6	ふるさと村 本荘由利の家	お正月遊び体験	お正月の遊びの実演指導	460	
		76	H22.1.9～H22.1.10	6	ふるさと村 釜房の家	だんごの木作り体験	だんごの木作り体験	148	
		77	H22.1.9～H22.1.10	6	多目的ホール「ふるふる」	するめ天旗作り体験	「するめ天旗」の作成、風あげ体験	107	

開催されたイベント一覧(4/12)

地方名	ダム名	基礎情報					イベントの内容		参加人数 (人)	
		番号	期間	開催場所		名称	内容			
				ブロック	施設名					
東北	釜房ダム	78	H22.1.11～H22.1.31	6	ふるさと村 釜房の家	釜房るばたの会	川崎町の生活様式、くらしの知恵を説明	535		
		79	H22.2.5～H22.2.7	6	ふるさと村 おまつり広場 まくら	かまくら民話語り	かまくらの中で、七輪を囲みながら民話を聞く	1,038		
		80	H22.2.5～H22.2.7	6	晴のひろば	雪まつり子どもラリー	かまくらや伝統文化に関するクイズ大会	151		
		81	H22.2.6～H22.2.7	6	ふるさと村 釜房の家	ゆきからの箭分体験	鬼のお面作りや豆まき等昔の雰囲気の前分体験	274		
		82	H22.2.6～H22.2.7	6	ふるさと村 本荘由利の家	ゆきん子記念撮影	ゆきんこの姿となり、かまくらの前で記念撮影	111		
		83	H22.2.6～H22.2.7	6	ふるさと村 本荘由利の家	秋田名物味噌たんぼづくり	味噌たんぼを作り体験	205		
		84	H22.2.6～H22.2.7	6	ふるさと村 鳴瀬川河畔の家	みんなで作ろう雪だるま	ミニ雪だるまを作り体験	101		
		85	H22.2.11～H22.2.28	6	ふるさと村 釜房の家	釜房るばたの会	川崎町の生活様式、くらしの知恵を説明	874		
		86	H22.2.14～H22.2.28	6	ふるさと村 本荘由利の家	雪遊び体験	雪ながらの遊びの美演、体験指導	124		
		小計								131,991
		七ヶ宿ダム		1	H21.4.24～H21.4.26	6	七ヶ宿公園	七ヶ宿春まつり	太鼓演奏、地場産品販売	540
				2	H21.5.3	1	ダム下流公園	第6回夏の検断屋敷まつり	伝統芸能(太鼓、舞踊等)	1,000
				3	H21.5.13～H21.5.15	6	七ヶ宿公園	皇月杯親善グラウンドゴルフ大会	グラウンドゴルフの大会	250
				4	H21.7.24～H21.7.26	6	七ヶ宿公園	宮城ヘルシー2009ふるさとスポーツ祭り	グラウンドゴルフの大会	100
		5	H21.8.15	1	ダム下流公園	第6回夏の検断屋敷まつり	伝統芸能(太鼓、舞踊等)	2,000		
		6	H21.8.23	6	七ヶ宿公園	せんなんの市	チャリティパーバザー	500		
		7	H21.8.23～H21.8.24	6	七ヶ宿公園	第24回わらじで歩く七ヶ宿前夜祭	火祭り、花火大会	1,800		
		8	H21.8.29	6	七ヶ宿公園	カヌーミーティング東北	カヌー体験、教室	100		
		9	H21.8.29～H21.8.30	6	七ヶ宿公園	宮城ヘルシー2009ふるさとスポーツ祭り	グラウンドゴルフの大会	150		
		10	H21.9.9～H21.9.11	6	七ヶ宿公園	グラウンドゴルフ大会	グラウンドゴルフ大会	250		
		11	H21.10.1～H21.10.2	6	七ヶ宿公園	グラウンドゴルフ大会	グラウンドゴルフ大会	110		
		12	H21.10.12	6	七ヶ宿公園	七ヶ宿町長杯グラウンドゴルフ大会	グラウンドゴルフ大会	100		
		13	H21.11.8	1	ダム下流公園	第7回秋の検断屋敷まつり	伝統芸能(太鼓、舞踊等)	3,000		
		14	H22.1.9	1	ダム下流公園	第7回冬の検断屋敷まつり	伝統芸能(太鼓、舞踊等)	100		
小計								10,000		
玉川ダム		1	H21.7.24	1.2	ダム本体、下流公園	玉川ダム交流会	施設見学等	291		
小計								291		
白川ダム		1	H21.5.10	2.7	湖岸道路、湖岸公園	第27回全国白川ダム湖畔マラソン大会	2km、5km、10kmコースのマラソン大会	1,228		
		2	H21.5.10	9	源流の森	オープンゲイイベント	オーブンセレクト、苗木のプレゼント	1,248		
		3	H21.7.26	1.3	ダム及び公園、貯水池A	ダムとのふれあいの日	巡視艇、ダム施設見学、ダム登山	381		
		4	H21.7.25～H21.7.26	7	湖岸公園	SNOWスノーフェスティバル	花火大会、雪上パレード、雪上宝探し、雪上運動会等	2,500		
		5	H21.9.20	9	源流の森	森林の文化祭	各種体験教室	2,102		
		6	H22.2.27	7	湖岸公園	第30回中津川雪祭り	雪像、滑り台、火柱15mのさいぞう笑い、ダンス	650		
小計								8,109		
養河江ダム		1	H21.6.6～H21.6.7	5.9	まねきの丘、貯水池湖面	総合カヌー競技大会	カヌー競技	100		
		2	H21.7.11	5.9	まねきの丘、貯水池湖面	中学生カヌー大会	カヌー競技	110		
		3	H21.7.25	2.5.9	ダム本体、まねきの丘、貯水池湖面	月山湖夏まつり	カヌー&ヨット体験、水上綱引き大会等	487		
		4	H21.7.31～H21.8.2	5.9	まねきの丘、貯水池湖面	全国中学生カヌー大会	カヌー競技	300		
		5	H21.9.5～H21.9.6	5.9	まねきの丘、貯水池湖面	中学・高校カヌー新人戦	カヌー競技	100		
小計								1,097		
三春ダム		1	H21.4.11			さくらの里クリーンアップ作戦	清掃活動	130		
		2	H21.6.14			さくら湖マラソン大会	マラソン大会	1,750		
		3	H21.7.22	2	さくら湖自然観察ステーション	日食観望会	天体観測	112		
		4	H21.7.26			さくら湖自然教室	自然観察	120		
		5	H21.9.26	5	滝ノ平野外劇場	バスバスターズ	外来魚学習会、釣り大会	100		
		6	H21.10.3			みずウォーク	ウォーキング大会	1,500		
		7	H21.10.22	2	さくら湖自然観察ステーション	さくら湖自然環境フォーラム	フォーラム	150		
小計								3,862		

開催されたイベント一覧(5/12)

地方名	ダム名	番号	期間	開催場所		イベントの内容		参加人数 (人)	
				ブロック	施設名	名称	内容		
									イベントの内容
東北	月山ダム	1	H21.7.26	ダム湖面	ダムサイト	月山ダムの集い2009	あさひ月山湖見学・体験・見学・催し物	1,923	
		2	H21.7.26	左岸下流(たじろ多目的広場)		森と水そして月光のしらべ	湖畔コンサート	700	
			小計					2,623	
	摺上川ダム	1	H21.7.26	ダムインフオメーションセンター		「森と湖に親しむ旬間」摺上川ダム茂庭っ湖まつり	特別現場見学会、木工教室、そばの販売等	5,000	
		2	H21.10.18	広瀬公園		第9回 森づくり大作戦	苗木植樹、監査廊見学会、そばまつり等	200	
		3	H21.10.25	広瀬公園	1,2,3,5,6	第3回 湯のまち飯坂・ふくしまマラソン大会	フルマラソン	1,152	
		4	H21.11.3	茂庭っ湖紅葉ウォーク	1,4,5	茂庭っ湖紅葉ウォーク	ウォーク、芋煮、お楽しみ抽選会	100	
			小計					6,452	
	関東	藤原ダム	1	H21.7.11～H21.7.12	藤原湖畔公園		少年サッカー大会	少年サッカー大会	350
			2	H21.8.22	藤原湖畔公園		マラソン大会前夜祭	花火大会、模擬店、ゲーム、福引等	400
3			H21.8.23	藤原湖畔公園		藤原湖一周マラソン大会	マラソン大会	1,039	
		小計					1,789		
相模ダム	1	H21.7.26	狹ヶ京カッパ広場		カッパ祭	安全祈願祭、模擬店、ゲーム、工作教室等	300		
	2	H21.7.26	赤谷湖		赤谷湖上花火大会	花火大会	6,400		
		小計					6,700		
關原ダム	1	H21.8.14	運動広場		關原花火大会	花火大会、模擬店、抽選会等	300		
	2	H21.9.26～H21.9.27	沼田市利根観光会館他		老神温泉そば祭り	そば打ち段位認定大会、写真大会、入浴サービス等	5,000		
	3	H21.8.23	老神多目的広場		かぜのまつり	花火大会、模擬店、抽選会等	12,000		
		小計					17,300		
下久保ダム	1	H21.5.24	貯水池全体		第19回神流湖へら鮎釣り大会	へら鮎釣り	100		
	2	H21.5.31	-		第7回神流湖ゴミゼロ活動	清掃活動	140		
	3	H21.10.25	城峰公園		2009冬桜まつり	まつり	3,000		
	4	H21.10.31	ダムサイトA、ダムサイトB		ダムの一般開放	見学会	300		
		小計					3,540		
草木ダム	1	H21.8.15	東運動公園		草木湖祭り	キャラクターショー・ダム内部見学・花火打上等	2,500		
	2	H21.9.20	東運動公園周辺		草木湖マラソン	マラソン大会	1,200		
	3	H21.10.31～H21.11.1	東運動公園		東商工会三大祭	露店等、お祭り	1,500		
		小計					5,200		
川俣ダム	1	H21.7.26	ダム本体		3ダム見学会	ダム内部の見学	241		
	2	H21.8.21～H21.8.23	親水地区		川俣の獅子舞	獅子舞、お神輿、おこもり、和楽踊り	330		
	3	H22.1.23～H22.1.24	親水地区		川俣の元服式	成人式、祝儀舞踊	400		
		小計					971		
川治ダム	1	H21.4.30～H21.5.2	ダム本体		ダム見学会	堤体内とキャットウォークの見学	390		
	2	H21.7.16～H21.8.31	貯水池		水陸両用バス	ダム湖遊覧及びダム施設見学	6,062		
	3	H21.7.26	ダム本体		3ダム見学会	ダム内部の見学	354		
	4	H21.9.1～H21.11.30	貯水池		水陸両用バス	ダム湖遊覧及びダム施設見学	11,713		
		小計					18,519		
五十里ダム	1	H21.7.16～H21.8.31	瀧西川温泉駅		水陸両用バス	ダム湖遊覧及びダム施設見学	6,062		
	2	H21.7.25～H21.8.25	男鹿川		魚のつかみどり川治	魚のつかみどり	3,091		
	3	H21.7.26	ダム本体		3ダム見学会	ダム内部の見学	376		
	4	H21.7.26～H21.7.27	下流親水地区		第41回 龍玉祭	お神輿やピンゴ大会	600		
	5	H21.8.3～H21.8.28	男鹿川		ゆまにカナデリアンカヌーin川治	カナデリアンカヌー体験ツアーリング	409		
	6	H21.8.14～H21.8.15	下流親水地区		川治温泉夏まつり	福引大会や仮装パレード	600		
	7	H21.8.29	下流親水地区		かわり屋台夜祭り	郷土芸能の太鼓やお囃子と屋台出店	450		
	8	H21.9.1～H21.11.30	瀧西川温泉駅		水陸両用バス	ダム湖遊覧及びダム施設見学	11,713		
	9	H21.10.12	下流親水地区		秋の縁日	昔ながらの縁日	100		
		小計					23,401		

開催されたイベント一覧(6/12)

地方名	ダム名	番号	期間	開催場所		イベントの内容		参加人数 (人)	
				ブロック	施設名	名称	内容		
									開催場所
関東	二瀬ダム	1	H21.6.14	1	秩父湖駐車場	興秩父三峰山マラソン	マラソン大会	490	
		小計						490	
	浦山ダム	1	H21.8.2	4	荒川ダム管理所	浦山ダム見学会	体験乗船、ダム内探検、操作室説明	155	
		小計						155	
	宮ヶ瀬ダム	1	H21.4.12	7	及沢園地(宮ヶ瀬湖畔園地)	みやがせフェスタ2009春の陣	ステージ、地域物産展、シンクジャショー等	16,000	
		2	H21.4.29	1	奥立あいかわ公園	あいかわ公園つしまつり	藍染、手すき和紙づくり体験教室、地元特産品販売等	30,000	
		3	H21.8.9	7	及沢園地(宮ヶ瀬湖畔園地)	みやがせフェスタ2009夏の陣	ハットトリック大会、魚のつかみ取り大会等	700	
		4	H21.9.27	9	鳥居原園地	みやがせフェスタ2009夏の陣	苔玉づくり教室、うどんづくり教室等	350	
		5	H21.11.3	9	鳥居原園地	みやがせフェスタ2009秋の陣	ステージショー、地域物産展、さつまもも堀大会等	8,500	
		6	H21.11.28~H21.12.25	7	及沢園地(宮ヶ瀬湖畔園地)	第24回宮ヶ瀬クリスマスみんなのつどい	クリスマスツリーイルミネーション、各種ステージ等	295,000	
		7	H22.2.14	7	及沢園地(宮ヶ瀬湖畔園地)	みやがせフェスタ2009冬の陣	ターゲットパレードゴルフ大会(ハンディンガンカップ)等	280	
	小計						350,800		
	北陸	大石ダム	1	H21.7.25	4	ステージ	イベント	地元小中学校吹奏楽部等による演奏	434
			2	H21.7.25	2	ダム湖周辺	ダム見学、水力発電所見学、カヌー体験		394
3		H21.7.25	4	多目的広場	イベント	スタンラリー、ゴーカート、フリーマーケット等	1,160		
小計							1,988		
大川ダム	1	H21.7.25	2,4	ダム本体、若郷湖、若郷湖東公園	若郷湖さわやかフェスティバル2009	大鼓の披露、開会セレモニー、見学スタンラリー・大会、ミニSL運行、ボート巡視体験等	1,873		
	小計						1,873		
大町ダム	大町ダム	1	H21.8.9	3	ダム本体	高瀬渓谷フェスティバル2009	堤体内見学、貯水池巡視体験等	325	
		小計					325		
	三国川ダム	1	H21.7.26	5	ダム管理所	三国川ダム探検隊	地下通路見学、操作室見学	370	
		2	H21.7.26	6	ダム堤体	しゃくなげ湖 野外ステージ	模擬店、鼓笛隊演奏、木工教室、歌舞伎上演	1,309	
3	H21.7.26	7	わらびの運動場	魚のつかみ取り	ニジマスのつかみ取り	293			
4	H21.7.26	7	わらびの運動場	魚のつかみ取り	魚のつかみ取り	318			
小計						2,290			
美和ダム	美和ダム	1	H21.8.9	4,6	三峰川2009サマーピクニック	湖上巡視体験・カヌー体験・Eボート長野県大会等	400		
		小計					400		
小浜ダム	小浜ダム	1	H21.11.1	3,5	釣り堀場	小浜もみじ祭り	マス釣り・バウムクーヘン作り、ダム湖内巡視体験等	420	
		小計					420		
	新豊根ダム	1	H21.7.26	5	大人の郷日借施設	先生・PTA・子供交流会	バーベキュー	118	
		2	H21.8.9	5	大人の郷	第3回とよはしとよねサイクルマラソン	自転車マラソン	135	
3	H21.12.3	2~6	-	-	第3回とよね・みどり湖ハーフマラソン	マラソン大会	307		
小計						560			
矢作ダム	矢作ダム	1	H21.4.12	4	大野公園	興矢作湖さくら祭り	カラオケ大会、歌謡ショー	300	
		小計					300		
味噌川ダム	味噌川ダム	1	H21.5.23~H21.5.24	7	原石山広場	2days race in 木祖村	自転車ロードレース	180	
		2	H21.5.30~H21.5.31	7	原石山広場	ロードレース学生選手権	自転車ロードレース	158	
		3	H21.7.19		ただまの森	マラソン大会	マラソン大会	1,873	
小計						2,211			
阿木川ダム	阿木川ダム	1	H21.3.22	6	中の島公園	阿木川湖ロードレース	マラソン大会	789	
		2	H21.4.5	2	ダム広場	さくら祭り	花見	500	
		3	H21.7.26	8	さざなみ親水公園	さかなつかみ大会	魚のつかみどり	1,300	
		4	H21.8.22	2	ダム広場	阿木川サマーフェスティバル	水源地ビジョン団体PR、フリーマーケット、ボート乗船、堤体見学	700	
5	H21.11.3	2	ダム広場	メモリアルマーチ	ハイキング	203			
小計						3,462			
横山ダム	横山ダム	1	H21.8.14	10	藤橋振興事務所、駐車場	藤橋盆踊り大会	盆踊り、バザー、ビンゴ大会、花火	200	
		2	H21.10.11	7	藤橋城広場	藤橋どんどん秋まつり	歌謡ショー、バザー、藤橋城、資料館等の無料開放	2,000	

開催されたイベント一覧(7/12)

地方名	ダム名	番号	期間	開催場所		名称	イベントの内容		参加人数 (人)
				ブロック	施設名		内容		
中部	横山ダム	3	H21.7.25	遊らんど坂内スキース場 特設会場	夜叉ヶ池伝説道中まつり	ハザード、ステーションイベント		2,500	
		4	H21.7.25~H21.7.26	神戸町～猪俣川町域内の公道	夜叉ヶ池伝説マラニック	マラソン、イベント		300	
		小計						5,000	
	蓮ダム	1	H21.4.5	津本広場	興香肌湖「春まつり」	あまご釣り、ダム湖巡視体験、流木アート、餅まき等		1,000	
	長島ダム	1	H21.11.21	長島ダム周辺	第6回興大井接岨湖まつり	探索ツアー、紅葉ウォーキング、紅葉カヌー教室、ミス터리ウォークバスツアー		380	
	小里川ダム	1	H21.7.26	道の駅(山岡おぼあちん市)	おりがわ湖まつり	市民団体等の出店、踊り等イベント		360	
近畿	天ヶ瀬ダム	小計						1,204	
		1	H21.3.2~H21.3.9	大石緑地スポーツ村	大学テニス大会	テニス試合		100	
		2	H21.3.14	大石緑地スポーツ村	少年サッカー大会	サッカー		150	
		3	H21.3.14	大石緑地スポーツ村	テニス大会	テニス試合		300	
		4	H21.3.20	大石緑地スポーツ村	第48回ミックスダブル大会	テニス試合		172	
		5	H21.3.25~H21.3.28	大石緑地スポーツ村	県ジュニア大会	テニス試合		300	
		6	H21.4.4~H21.4.5	大石緑地スポーツ村	少年サッカー大会	サッカー		200	
		7	H21.4.18	大石緑地スポーツ村	ソフトテニス大会	ソフトテニス試合		300	
		8	H21.4.29	天ヶ瀬森林公園	2009宇治市花と緑のキャンペーン	緑のウォークラリー		500	
		9	H21.5.6	大石緑地スポーツ村	テニス大会	テニス試合		174	
		10	H21.5.21~H21.5.22	大石緑地スポーツ村	テニス大会	テニス試合		300	
		11	H21.5.24	ダム直下流	第28回宇治川魚釣り大会	釣り		190	
		12	H21.5.30~H21.6.6	大石緑地スポーツ村	テニス大会	テニス試合		400	
		13	H21.6.12	大石緑地スポーツ村	テニス女子ダブルス大会	テニス試合		120	
		14	H21.6.19	大石緑地スポーツ村	女子テニス大会	テニス試合		130	
		15	H21.6.28	大石緑地スポーツ村	ミックスダブルテニス大会	テニス試合		144	
		16	H21.7.18~H21.7.19	大石緑地スポーツ村	少年野球交流大会	野球		400	
		17	H21.7.18~H21.7.22	大石緑地スポーツ村	ソフトテニス大会	ソフトテニス試合		300	
		18	H21.7.25~H21.7.26	大石緑地スポーツ村	少年野球交流大会	野球		400	
		19	H21.7.24~H21.7.27	大石緑地スポーツ村	県ジュニア大会	テニス試合		300	
		20	H21.8.5~H21.8.11	大石緑地スポーツ村	大学テニス大会	テニス試合		200	
		21	H21.8.12~H21.8.19	大石緑地スポーツ村	テニス大会	テニス試合		400	
		22	H21.8.20~H21.8.22	大石緑地スポーツ村	テニス大会	テニス試合		300	
		23	H21.10.24	ダムサイト	源氏るまん宇治十帖スタンプラリー	スタンプラリー		1,096	
		24	H21.10.25	ダムサイト	源氏るまん宇治十帖スタンプラリー	スタンプラリー		905	
		25	H21.10.31	ダムサイト	源氏るまん宇治十帖スタンプラリー	スタンプラリー		1,440	
		26	H21.11.1	ダムサイト	源氏るまん宇治十帖スタンプラリー	スタンプラリー		585	
		27	H21.11.3	ダムサイト	源氏るまん宇治十帖スタンプラリー	スタンプラリー		1,495	
28	H22.2.28	ダム直下流	宇治川マラソン大会	マラソン		3,400			
小計							14,701		
高山ダム	1	H21.6.7	8	高山ダム湖面	第2回ヶ月瀬レガッタ	ボート競技大会		120	
	2	H21.6.21	8	高山ダム湖面	レガッタ競技大会			230	
	3	H21.10.11	1	南山城村総合グラウンド	第38回村民体育祭	南山城村民の体育祭		700	
	4	H21.10.17	1,2,3	高山ダム周辺道路	駅伝大会	駅伝競走大会		1,200	
	5	H21.11.23	1	ダム本体	村活生き祭り	村祭り時にダム湖面と堤体内見学		5,000	
小計							7,250		
青蓮寺ダム	1	H21.3.8	1,3,6	青蓮寺ダム湖周辺道路	駅伝競走大会	駅伝大会		600	
	2	H21.5.17	1,2 3,6	青蓮寺ダム湖周辺道路	名張クレーン大作戦2009	ゴミ、ポイ捨てごみ、不法投棄ゴミの除去作業		6,400	

開催されたイベント一覧(8/12)

地方名	ダム名	番号	期間	開催場所		イベントの内容		参加人数 (人)	
				ブロック	施設名	名称	内容		
									ブロック
近畿	青蓮寺ダム	3	H21.8.22	1,2,3 4,5,6	青蓮寺ダム湖畔一帯	コスモアースコンジャスアクトクリーン・ キャンペーン	青蓮寺ダム湖畔一帯でのごみ拾い	497	
		小計		7,497					
		室生ダム	1	H21.9.20	1,7	室生ダム	ゆうゆう祭り	フリーマーケットとダム見学	1,853
	小計		1,853						
	布目ダム		1	H21.5.7	1,2,3,4,5	布目ダム貯水池周辺	サイクリング大会	サイクリング大会	280
			2	H21.6.28	2,3,4,5	布目ダム貯水池周辺	清掃活動	清掃活動	100
			3	H21.8.14	4,6	布目ダム貯水池	夏祭り	夏祭り	2,000
		4	H21.9.6	4,6	布目ダム貯水池	ほんな5釣り祭	布目湖釣り大会	400	
	5	H21.12.13	4	布目ダム副ダム周辺	布目ダムマラソン大会	マラソン大会	800		
	小計		3,550						
	九頭竜ダム	1	H21.7.26	1	九頭竜ダム	九頭竜ダム見学とパネル展	ダム見学、ダム効果のパネル展	294	
		2	H21.7.26	1	九頭竜ダム	長野地下発電所見学会	電源開発(株)長野地下発電所見学会	308	
	小計		602						
	真名川ダム	1	H21.7.25	1	真名川ダム	真名川ダム見学会	ダム見学会	366	
		小計		366					
	日吉ダム	1	H21.4.26	3, 6, 7, 8	ブロック	マラソン	マラソン	2,673	
		2	H21.5.3 ~ H21.5.6	6	ブロック	乗馬・モリール・竹細工体験、樹木観察イベント、コンサート	乗馬・モリール・竹細工体験、樹木観察イベント、コンサート	1,847	
		3	H21.7.19	1, 2	ブロック	ひよし夏まつり2009	朝市、ダム施設見学会、魚つかみ大会、模擬店、花火大会	4,000	
		4	H21.10.25	1, 2, 3	ブロック	ひよし水の杜フェスタ2009	タレント・歌謡ショー、ダム施設見学会、模擬店、リサイクルマーケット等	5,000	
	小計		13,520						
比叡知ダム	1	H21.4.24	1,2,3	ダム本体周辺	春の遠足	ダム見学	117		
	2	H21.8.2	1,2,3	ダム本体周辺	比叡知ダム見学会	ダム見学	503		
	3	H21.11.15	2,3,7	ダム本体周辺・ダム左岸・原石山	ひなち紅葉マラソン	マラソン大会	500		
小計		1,180							
菅沢ダム	1	H21.7.20	1,4	ダム本体、菅沢ダム湖畔センター	2009大宮里山まつり&菅沢ダム見学会	ダム内部の一般公開	429		
	小計		429						
工師ダム	1	H21.4.1 ~ H21.4.12	2	のどこえ公園	八千代湖桜祭り	カラオケ大会、子供神楽、バザー	12,000		
	2	H21.5.4 ~ H21.5.6	9	八千代湖	第30回中国カヌーレガッタ	カヌー競技大会	180		
	3	H21.7.18 ~ H21.7.26	9	八千代湖	第64回国民体育大会	カヌー競技大会	120		
	4	H21.7.26	3	工師ダム管理所	森と湖に親しむ旬間in工師ダム2009	写生大会、堤体内部の見学、サイクリング	中止		
	5	H21.7.26	2	のどこえ公園	八千代湖交流ポーター大会	中止			
	6	H21.8.29	2	のどこえ公園	第6回安芸高田市花火大会	15,000			
	7	H21.9.21	4	サイクリングターミナル	湖畔DEカントリー	カントリーやブルーグラスの音楽祭	250		
	8	H21.11.23	4	サイクリングターミナル	工師ダム湖畔マラソン大会	工師ダム周辺マラソン、地元特産品販売	700		
	9	H21.12.23	4	サイクリングターミナル	里山保全祭	森林の手入れ、餅つき、竹炭窯出し、門松・正月飾り・しめ縄、竹とんぼ作り	100		
小計		28,350							
弥栄ダム	1	H21.11.1	7	黒沢スポーツ広場	美和サンチャロウまつり	神楽、太鼓等の演奏、地元特産物販売等	10,000		
	小計		10,000						
島地川ダム	1	H21.4.11	1,2,4,5,6	ダム湖周辺	桜の高瀬湖 クリーンウォーク	ダム湖周辺の清掃	110		
	小計		110						
八田原ダム	1	H21.7.19	1	河佐峡	河佐峡フェスティバル	つかみ取り大会、ガチンコ水鉄砲	2,169		
	2	H21.7.19	5,10	ダムサイト及び周辺	夢吊橋サマーフェスタ	ダム内見学、ダム湖専用巡視船でクルージング	555		
小計		2,724							

開催されたイベント一覧(9/12)

地方名	ダム名	番号	期間	開催場所		名称	イベントの内容		参加人数 (人)	
				ブロック	施設名		内容			
中国	温井ダム	1	H21.10.18	4	ぬくい夢の丘	龍炬湖まつりin温井ダム	神楽・太鼓・アルプホルン演奏、温井ダム音頭、温井ダムクイズ等	800		
		小計								
		1	H21.3.20	5	みずの郷奥津湖	奥津湖フェスタ	お祝いもち&お菓子投げ、福引抽選、屋台村、特産市、水ロケット、木工製作体験等	1,536		
		2	H21.4.4~H21.4.12	5	みずの郷奥津湖	奥津温泉こぶし祭り	アマチュアバンドの競演、竹つき餅実演販売等	3,094		
	3	H21.6.13~H21.6.21	5	みずの郷奥津湖	奥津温泉かじか祭り	木版画展開催、かえるグッズ販売等	3,241			
	4	H21.7.25	5	みずの郷奥津湖	鏡野町大納涼祭	屋台村、レンタサイクル、水ロケット大物産展、鏡野ソーラ	35,000			
	5	H21.10.18	5	みずの郷奥津湖	長巻き寿司づくり	長巻き寿司づくり	300			
	6	H21.10.31~H21.11.15	5	みずの郷奥津湖	第10回 奥津温泉もみじ祭り	吹奏楽部演奏会、伝習館木工品展示即売会、ひらめ塩焼き実演販売、伝習館木工体験会	10,154			
7	H22.1.11	5	みずの郷奥津湖	彩りの郷 とんど祭り	よるとんどの神事、紅白甘酒販売、ぜんざい実演販売、お正月遊び体験、とんどラリー	173				
8	H22.1.31~H22.2.11	5	みずの郷奥津湖	奥津温泉湯気まつり	奥津湖野鳥観察会	110				
小計										
53,608										
灰塚ダム	1	H21.3.15	1	灰塚ダム管理支所横～湖畔道路	第32回三良坂ハイツカ湖健康マラソン	2km、3km、5kmコースのマラソン大会	350			
	2	H21.4.19	1	灰塚ダム記念公園	グランドゴルフ競技会	グランドゴルフ	140			
	3	H21.4.26	7	なかつくくに公園	総領菜の花祭り	菜の花飛ばし体験、紙飛行機大会、健康ウォーキング、バザー、楽器演奏等	300			
	4	H21.5.4	2	田戸岬	元気出せ！ピクニックコンサート	フリーマーケット、コンサート、釣り大会	330			
	5	H21.9.27	1	灰塚ダム記念公園	グランドゴルフ競技会	グランドゴルフ	170			
	6	H21.11.7	1	灰塚ダム記念公園～湖畔道路	ハイツカ湖健康ウォーク2009	9km、3kmコースのウォーキング	220			
小計										
1,510										
四国	早明浦ダム	1	H21.5.14	3	ダム本体	ダム見学	ダム見学及び説明会	164		
		2	H21.8.1~H21.8.2	2	ダム下流中島公園(土佐町ふれあい広場)	やまびこカーニバル2009	ウォーターポーツ体験、ハーベキューコンサート、釣り大会、ダム施設内見学等	4,656		
小計										
4,820										
池田ダム	1	H21.5.14	1	池田ダム本体	水資源めぐりの旅	ダム見学及び説明会	185			
	2	H21.8.14	4	貯水池全体(川崎小学校グラウンド)	祖谷口の夏フェスティバル2009	カラオケ、コーラス、阿波踊り、福引、バザー、花火等	800			
小計										
985										
柳瀬ダム	1	H21.4.19		翠波高原	菜の花まつり	スプリングコンサート・似顔絵・紙ヒコーキ飛ばしレース	3,500			
	2	H21.6.28		下長瀬あじさい公園	第12回嶺南あじさい観賞会	2009・バルーンアート体験・各種バザー	2,000			
	3	H21.8.15		嶺南支所	第22回嶺南地区盆踊り大会	盆踊り・平家踊り・花火・バザー	150			
	4	H21.8.23		翠波高原	コスモス祭	コスモスコンサート・まるかじりカップ抽選会・物産展・各種バザー	4,000			
小計										
9,650										
石手川ダム	1	H21.6.4	1	ダム本体	ダム見学会	ダム施設の見学	124			
	2	H21.6.10	1	ダム本体	ダム見学会	ダム施設の見学	140			
	3	H21.6.12	1	ダム本体	ダム見学会	ダム施設の見学	118			
	4	H21.6.30	1	ダム本体	ダム見学会	ダム施設の見学	139			
	5	H21.7.3	1	ダム本体	ダム見学会	ダム施設の見学	145			
	6	H21.7.29	2	せせらぎ公園	川じ遊びDAY!	昆虫や鳥の観察	123			
	7	H21.7.31	1	ダム本体	森と湖 ダム見学会	ダム施設の見学	493			
小計										
1,282										
野村ダム	1	H21.5.3		ダム湖周辺全域	第18回 朝霧湖マラソン大会	ハーフマラソン	1,300			
	2	H21.5.3	1,2	右岸公園,左岸公園	第27回野村ダム祭り	子供相撲大会、謝肉祭、ステージイベント、成長祈願・駒吉感謝祭等	28,000			

開催されたイベント一覧(10/12)

地方名	ダム名	番号	期間	開催場所		イベントの内容	参加人数 (人)	
				ブロック	施設名			
四国	野村ダム	3	H21.7.31	4	明間公園	ゲートボール大会	120	
		4	H21.8.14	2	左岸公園	平成21年度 野村納涼花火大会 ふれあい市	30,000	
		小計					59,420	
		1	H21.7.26	1,6	ダムサイト、堂湖ゴルフパーク	堂湖祭り	降雨体験、ダム見学会、アニメキャラクターショー、和太鼓演奏、土流体験、ゴルフ大会	1,561
	富郷ダム	1	H21.8.8	3	寺野湖畔広場(法皇湖)	湖水まつり	カラオケ、演奏、パザール、花火等	1,561
		小計					2,500	
	長安口ダム	1	H21.10.31	7	坂州農村舞台	坂州農村舞台公演	人形浄瑠璃公演の開催	250
		2	H21.11.22	7	坂州八幡神社	坂州八幡神社大祭	旧木沢村坂州地区の秋祭り	300
	小計						550	
	鹿野川ダム	1	H21.6.5	10	鹿野川湖面	高校総体	ポード大会	330
		2	H21.6.6	10	鹿野川湖面	高校総体	ポード大会	330
		3	H21.6.7	10	鹿野川湖面	高校総体	ポード大会	330
		4	H21.7.18	10	鹿野川湖面	国体四国ブロック大会	ポード大会	132
		5	H21.7.19	10	鹿野川湖面	国体四国ブロック大会	ポード大会	132
		6	H21.8.2	10	鹿野川湖面	ドラゴンボート大会	ドラゴンボート大会	860
		7	H21.8.8	10	鹿野川湖面	花火大会	花火大会	3,050
		8	H21.10.31	10	鹿野川湖面	選抜大会四国予選	高校選抜大会四国予選	250
		9	H21.11.1	10	鹿野川湖面	選抜大会四国予選	高校選抜大会四国予選	250
小計						5,664		
九州	耶馬溪ダム	1	H21.7.25	6	耶馬溪アクアパーク	2009耶馬溪ウエイボードコンテスト	533	
		2	H21.7.26	6	耶馬溪アクアパーク	2009耶馬溪ウエイボードコンテスト	ウエイボードコンテスト	533
		3	H21.10.31~H21.11.1	6	耶馬溪アクアパーク	第7回ウエイボードコンテスト スキーターナメント大会	水上スキー大会	300
小計						1,366		
松原ダム	1	H22.1.14	6	杖立温泉	どんどや	どんどや	150	
	小計						150	
下笠ダム	1	H21.4.2	12	蜂の巣公園	蜂の巣湖桜まつり	ダム湖周辺に植樹等	250	
	2	H21.8.22	16	栴原グラウンド	中津江ミュージックフェスティバル	野外コンサート	200	
小計						450		
寺内ダム	1	H21.3.1	7	クリンスボ-ツリ-ングラウンド	少年ソフト大会	ソフトボール大会	340	
	2	H21.3.7~H21.3.8	7	クリンスボ-ツリ-ングラウンド	ジュニアサッカー大会	サッカー大会	400	
	3	H21.3.20	7	クリンスボ-ツリ-ングラウンド	少年ソフト大会	ソフトボール大会	340	
	4	H21.3.29	7	クリンスボ-ツリ-ングラウンド	ソフトボール大会	ソフトボール大会	200	
	5	H21.4.5	7	クリンスボ-ツリ-ングラウンド	少年ソフトボール大会	ソフトボール大会	340	
	6	H21.4.18~H21.4.19	7	クリンスボ-ツリ-ングラウンド	サッカー大会	サッカー大会	360	
	7	H21.4.25	7	クリンスボ-ツリ-ングラウンド	少年ソフトボール大会	ソフトボール大会	340	
	8	H21.4.29	7	クリンスボ-ツリ-ングラウンド	少年ソフトボール大会	ソフトボール大会	340	
	9	H21.4.29	6	右岸2.アカカサチヤ-ソ-ン	ボランテア活動	草取り・草刈り	200	
	10	H21.5.3~H21.5.4	7	クリンスボ-ツリ-ングラウンド	少年ソフトボール大会	ソフトボール大会	540	
	11	H21.5.10	7	クリンスボ-ツリ-ングラウンド	ソフトボール大会	ソフトボール大会	352	
	12	H21.5.16	7	クリンスボ-ツリ-ングラウンド	サッカー大会	サッカー練習試合	200	
	13	H21.5.17	7	クリンスボ-ツリ-ングラウンド	サッカー大会	サッカー練習試合	200	
	14	H21.5.23~H21.5.24	7	クリンスボ-ツリ-ングラウンド	サッカー大会	サッカー大会	400	
	15	H21.5.31	7	クリンスボ-ツリ-ングラウンド	ソフトボール大会	ソフトボール大会	340	
	16	H21.6.6~H21.6.7	7	クリンスボ-ツリ-ングラウンド	サッカー教室	サッカー育成	400	
	17	H21.7.19	7	クリンスボ-ツリ-ングラウンド	ソフトボール大会	ソフトボール大会	340	
	18	H21.7.31~H21.8.1	7	クリンスボ-ツリ-ングラウンド	ソフトボール大会	ソフトボール大会	650	

開催されたイベント一覧(11/12)

地方名	ダム名	番号	期間	開催場所		イベントの内容	参加人数 (人)		
				ブロック	施設名				
九州	寺内ダム	19	H21.8.2	2	ダム本体	水の週間イベント	254		
		20	H21.8.2	7	クリンスボ-ツリ-ウ-グラウンド	少年ソフトボール大会	340		
		21	H21.8.9	7	クリンスボ-ツリ-ウ-グラウンド	サッカー大会	300		
		22	H21.8.23	7	クリンスボ-ツリ-ウ-グラウンド	ソフトボール大会	340		
		23	H21.9.6	7	クリンスボ-ツリ-ウ-グラウンド	ソフトボール大会	100		
		24	H21.9.20	7	クリンスボ-ツリ-ウ-グラウンド	ソフトボール大会	340		
		25	H21.9.22	7	クリンスボ-ツリ-ウ-グラウンド	サッカー大会	100		
		26	H21.9.23	7	クリンスボ-ツリ-ウ-グラウンド	ソフトボール大会	340		
		27	H21.10.4	7	クリンスボ-ツリ-ウ-グラウンド	ソフトボール大会	340		
		28	H21.10.10	7	クリンスボ-ツリ-ウ-グラウンド	サッカー大会	110		
		29	H21.10.18	7	クリンスボ-ツリ-ウ-グラウンド	少年ソフトボール大会	340		
		30	H21.10.25	7	クリンスボ-ツリ-ウ-グラウンド	ソフトボール大会	340		
		31	H21.11.3	7	クリンスボ-ツリ-ウ-グラウンド	少年ソフトボール大会	262		
		32	H21.11.8	7	クリンスボ-ツリ-ウ-グラウンド	ソフトボール大会	340		
		33	H21.11.14	7	クリンスボ-ツリ-ウ-グラウンド	ジュニアサッカー交流会	100		
		34	H21.11.15	7	クリンスボ-ツリ-ウ-グラウンド	少年ソフトボール大会	340		
		35	H21.12.26	7	クリンスボ-ツリ-ウ-グラウンド	サッカー大会	100		
		36	H22.2.20~H22.2.21	7	クリンスボ-ツリ-ウ-グラウンド	サッカー教室	400		
		37	H22.2.27	7	クリンスボ-ツリ-ウ-グラウンド	サッカー教室	400		
					小計			11,468	
		緑川ダム	緑川ダム	1	H21.4.7	2	B&G海洋センター-グラウンド	グラウンドゴルフ大会	350
				2	H21.4.9	2	B&G海洋センター-グラウンド	グラウンドゴルフ大会	350
				3	H21.4.11	2	B&G海洋センター-グラウンド	地元中学野球部レクレーション	100
				4	H21.4.29	1	補助ダム周辺	第16回清掃活動	100
				5	H21.5.2	2	B&G海洋センター-グラウンド	高校ソフトボールリーグ大会	350
				6	H21.5.3	2	B&G海洋センター-グラウンド	高校ソフトボールリーグ大会	350
				7	H21.5.29	2	B&G海洋センター-グラウンド	高校野球大会	100
				8	H21.5.30	2	B&G海洋センター-グラウンド	高校野球大会	100
				9	H21.5.31	2	B&G海洋センター-グラウンド	高校野球大会	100
				10	H21.8.9	2	B&G海洋センター-グラウンド	美里町ナイター-陸上記録会	650
				11	H21.8.21	2	B&G海洋センター-グラウンド	やまびこ祭グラウンドゴルフ大会	350
				12	H21.8.29	2	B&G海洋センター-グラウンド	少年野球大会	100
				13	H21.8.30	2	B&G海洋センター-グラウンド	少年野球大会	100
				14	H21.9.6	2	B&G海洋センター-グラウンド	運動会	100
				15	H21.9.12	2	B&G海洋センター-グラウンド	野球の試合	100
				16	H21.9.13	2	B&G海洋センター-グラウンド	野球の試合	100
17	H21.9.19			1	補助ダム	宇城上益城統一畜産共進会	522		
18	H21.9.27			2	B&G海洋センター-グラウンド	グラウンドゴルフ研修会	350		
19	H21.11.4			2	B&G海洋センター-グラウンド	グラウンドゴルフ大会	350		
20	H21.11.9			2	B&G海洋センター-グラウンド	グラウンドゴルフ大会	350		
21	H21.11.24			2	B&G海洋センター-グラウンド	少年野球教室	100		
22	H21.11.28			2	B&G海洋センター-グラウンド	グラウンドゴルフ研修会	350		
23	H22.1.10			1	補助ダム	みどりかわ湖どんど祭	3,000		
24	H22.2.7			2	B&G海洋センター-グラウンド	グラウンドゴルフ大会	350		
			小計			8,772			
鶴田ダム	鶴田ダム	1	H21.11.22~H21.11.23	5	曾木の滝公園	本祭り、曾木の滝ライトアップ、花火打ち上げ	50,000		
		2	H21.11.21~H21.11.23	9	貯水池上流	秋の大鶴湖水迎体験	832		
			小計			50,832			

開催されたイベント一覧(12/12)

地方名	ダム名	基礎情報					開催場所		イベントの内容		参加人数 (人)
		番号	期間	ブロック	施設名	名称	内容	開催場所			
								開催場所	施設名		
九州	竜門ダム	1	H21.3.28～H21.3.29	4	右岸艇庫ほか	ボート大会	ボート競技		150		
		2	H21.5.3～H21.5.6	4	右岸艇庫ほか	ボート練習会	ボート競技		200		
		3	H21.5.29～H21.5.30	4	右岸艇庫ほか	カヌー県高校総体	ボート競技		100		
		4	H21.5.30～H21.5.31	4	右岸艇庫ほか	高校総体・第1回安全講習会	ボート競技		150		
		5	H21.6.11～H21.6.14	4	右岸艇庫ほか	第7回全日本ジュニアボート選手権大会	ボート競技		250		
		6	H21.8.7～H21.8.9	4	右岸艇庫ほか	ボート大会	ボート競技		300		
		7	H21.8.16	4	右岸艇庫ほか	菊池ふれあいレガッタ	ボート競技		200		
		8	H21.8.22～H21.8.23	4	右岸艇庫ほか	第5回室原林・九州ピギナーズレガッタ	ボート競技		250		
		9	H21.10.17～H21.10.18	4	右岸艇庫ほか	高校ボート大会	ボート競技		150		
		10	H21.11.7～H21.11.8	4	右岸艇庫ほか	全国高校選抜九州ブロック大会・九州小中学生大会	ボート競技		300		
		11	H21.11.22	1,3	竜門ダム本体、エントランス広場	竜門ダムウォークキング 龍門ふるさとまつり	堤体内見学、地域生産物の品評会		1,000		
			小計					3,050			
沖縄	安波ダム	1	H22.7.25	2,4	安波ダム	安波ダムまつり		128			
			小計					128			
	福地ダム	1	H22.7.22	1,2,3,5	福地ダム	福地ダム夏休み自然体験会		1,633			
			小計					1,633			
漢那ダム	1	H22.7.25	3,4,5	漢那ダム	漢那ダムまつり		6,000				
		小計					6,000				
羽地ダム	1	H22.5.4～H22.5.5	1,2,3,6	羽地ダム	鯉のぼりまつり		5,802				
		小計					5,802				

データの収集方法について

次頁以降で記載する「5 .各調査実施日の実測値一覧表」「7 .ダム別の施設利用者数一覧表」の結果は、以下の調査の結果（実測値）である。

項目	出典	調査方法
「5 .各調査実施日の実測値一覧表」	利用者カウント調査	7日間の調査日における目視による利用者数のカウント調査
「7 .ダム別の施設利用者数一覧表」	施設利用者数調査	周辺施設の管理者への聞き取り調査

5. 各調査実施日の実測値一覧表（平成21年度）

各調査実施日の利用者数一覧(1/18)

地方名	ダム名	曜日区分	調査実施日	天候	利用形態別利用者数(人)							利用場所別利用者数(人)				合計 (人)		
					スポーツ	釣り	ボート	散策		その他			ダム	湖面	湖畔			
								野外活動	施設利用	その他	小計							
北海道	岩尾内ダム	春季休日	H21.4.29	晴	0	30	0	0	4	0	0	8	0	0	0	30	12	42
		春季休日	H21.5.5	曇	0	33	0	0	29	0	0	81	0	0	0	33	110	143
		春季平日	H21.5.14	曇雨	0	10	0	0	6	3	0	0	3	0	0	10	9	19
		夏季休日	H21.7.26	晴	36	0	0	0	17	102	0	17	0	0	0	36	136	172
		夏季平日	H21.8.6	晴	3	9	0	0	81	118	0	24	0	1	9	225	235	
		秋季休日	H21.11.3	雪	0	0	0	0	1	0	0	0	26	0	0	0	27	27
		冬季休日	H22.1.11	晴	0	0	0	0	0	0	0	0	0	0	0	0	0	0
		小計			39	82	0	138	223	130	26	379	118	519	638			
		春季休日	H21.4.29	晴	0	3	0	0	26	0	0	2	0	16	31	13	31	
		春季休日	H21.5.5	曇	0	44	0	0	70	1	5	6	33	44	43	120		
		春季平日	H21.5.14	曇	0	3	0	0	9	0	0	0	9	3	0	12		
		夏季休日	H21.8.2	雨	0	10	0	0	13	0	0	0	7	10	6	23		
夏季平日	H21.8.6	晴	0	0	0	0	37	0	0	0	13	0	24	37				
秋季休日	H21.11.3	晴	0	6	0	0	0	10	0	10	0	6	10	16				
冬季休日	H22.1.11	曇	0	59	0	0	0	0	0	0	0	59	0	59				
小計			0	125	0	155	0	15	3	18	78	124	96	298				
北海道	大雪ダム	春季休日	H21.4.29	晴	0	0	0	0	19	0	0	0	0	17	0	19		
		春季休日	H21.5.5	曇	0	4	0	0	95	0	0	0	20	4	75	99		
		春季平日	H21.5.14	曇	0	0	0	0	11	0	3	3	0	11	14			
		夏季休日	H21.7.26	曇	0	0	0	0	104	0	0	0	8	0	96	104		
		夏季平日	H21.8.6	晴	0	10	0	0	69	0	0	5	4	10	70	84		
		秋季休日	H21.11.3	雨	0	0	0	0	6	0	0	0	0	0	6	6		
		冬季休日	H22.1.11	曇	0	0	0	0	8	0	0	0	0	0	8			
		小計			0	14	0	312	0	15	3	18	2	14	283	334		
		春季休日	H21.4.29	晴	85	69	10	104	18	114	18	150	18	150	250	418		
		春季休日	H21.5.5	晴	77	83	0	630	316	554	9	879	91	128	1,450	1,669		
		春季平日	H21.5.18	曇雨	2	4	0	27	4	289	14	303	16	316	336			
		夏季休日	H21.8.2	曇雨	93	6	4	152	1,323	852	27	2,022	32	104	2,321	2,457		
夏季平日	H21.8.6	晴	42	24	35	133	261	75	244	580	35	109	670	814				
秋季休日	H21.11.3	曇	1	11	0	16	0	24	50	74	19	34	49	102				
冬季休日	H22.1.11	曇雪	0	127	0	0	0	19	0	19	0	127	19	146				
小計			300	324	49	1,062	1,918	1,927	362	4,207	211	656	5,075	5,942				
北海道	桂沢ダム	春季休日	H21.4.29	晴	6	1	0	205	0	301	13	314	7	505	526			
		春季休日	H21.5.5	晴	34	14	0	750	0	709	47	712	47	21	1,442	1,510		
		春季平日	H21.5.14	晴	2	5	0	57	3	28	6	37	7	78	101			
		夏季休日	H21.7.26	曇	0	4	0	298	17	83	4	100	22	4	376	402		
		夏季平日	H21.8.6	晴	0	0	3	289	12	114	3	129	12	3	406	421		
		秋季休日	H21.11.3	晴	0	0	0	2	0	21	0	21	0	23	23			
		冬季休日	H22.1.11	雪	0	0	0	0	0	39	0	39	0	0	39			
		小計			42	24	3	1,601	32	1,295	25	1,352	111	42	2,869	3,022		
		春季休日	H21.4.29	晴	0	10	20	1,052	166	49	235	239	9	1,049	1,297			
		春季休日	H21.5.5	晴	0	24	0	2,326	156	40	211	281	21	2,259	2,561			
		春季平日	H21.5.15	晴	0	0	0	385	62	0	27	89	0	443	474			
		夏季休日	H21.7.26	曇雨	0	49	0	467	20	0	20	42	49	445	536			
夏季平日	H21.8.6	晴曇	18	28	0	459	10	78	78	34	28	521	583					
秋季休日	H21.11.3	晴曇	0	0	0	218	0	0	53	24	0	247	271					
冬季休日	H22.1.11	晴雨	0	0	0	22	1	0	3	10	0	15	25					
小計			18	111	0	4,929	415	89	185	689	661	107	4,979	5,747				

各調査実施日の利用者数一覧(2/18)

地方名	ダム名	曜日区分	調査実施日	天気	利用形態別利用者数(人)							利用場所別利用者数(人)				合計 (人)		
					スポーツ	釣り	ボート	散策		その他			ダム	湖面	湖畔			
								野外活動	施設利用	その他	小計							
北海道	豊平峡ダム	春季休日	H21.5.3	曇	0	0	0	1,432	0	0	0	0	399	0	1,033	1,432		
		春季休日	H21.5.5	晴	10	0	0	1,358	0	0	0	0	239	0	1,129	1,368		
		春季平日	H21.5.14	曇	0	0	0	76	1	6	0	7	16	0	67	83		
		夏季休日	H21.7.26	曇	7	1	0	385	0	0	0	0	15	1	377	393		
		夏季平日	H21.8.6	晴	0	0	0	512	3	94	0	97	23	0	586	609		
		秋季休日	H21.11.3	雨	2	0	0	76	0	0	0	0	6	0	72	78		
		冬季休日	-	-	-	-	-	-	-	-	-	-	-	-	-	-	-	
		小計	-	-	19	1	1	3,839	4	100	0	104	698	1	3,264	3,963		
		北海道	定山溪ダム	春季休日	H21.4.29	晴	0	24	0	322	11	0	0	11	19	24	314	357
				春季休日	H21.5.5	晴	2	30	0	842	0	0	0	30	12	30	832	874
				春季平日	H21.5.14	雨	0	6	0	168	0	0	0	0	0	6	168	174
				夏季休日	H21.7.26	雨	0	5	0	274	9	22	1	32	7	6	298	311
夏季平日	H21.8.6			晴	0	0	0	119	45	97	0	142	0	0	261	261		
秋季休日	H21.11.3			晴	0	7	0	145	0	0	0	0	5	7	140	152		
冬季休日	H22.1.11			雨	0	0	0	21	0	0	0	0	0	0	21	21		
小計	-			-	2	72	0	1,891	65	119	1	185	43	73	2,034	2,150		
北海道	美利河ダム			春季休日	H21.4.29	晴	13	34	0	154	2	105	2	109	93	34	183	310
				春季休日	H21.5.5	晴	9	3	2	36	1	0	0	1	0	5	46	51
				春季平日	H21.5.18	晴雨	0	0	0	5	0	0	0	0	2	0	3	5
				夏季休日	H21.7.26	曇	3	1	49	66	0	20	5	25	2	50	92	144
		夏季平日	H21.7.27	曇雨	0	0	0	12	0	0	0	0	0	0	12	12		
		秋季休日	H21.11.3	曇	0	0	0	5	0	0	0	0	0	0	5	5		
		冬季休日	H22.1.11	曇	1	0	0	0	0	0	0	0	0	0	1	1		
		小計	-	-	26	38	51	278	3	125	7	135	97	89	342	528		
		北海道	十勝ダム	春季休日	H21.4.29	晴	0	1	0	42	3	1	0	4	0	1	46	47
				春季休日	H21.5.5	晴曇	0	2	0	97	38	0	5	43	0	2	140	142
				春季平日	H21.5.14	晴曇	0	0	0	13	0	3	0	6	0	0	19	19
				夏季休日	H21.7.26	曇雨	1	1	0	33	9	0	1	10	0	1	44	45
夏季平日	H21.8.6			晴	1	0	0	36	1	2	12	15	0	0	52	52		
秋季休日	H21.11.3			晴曇雪	0	0	0	15	2	0	12	14	0	0	29	29		
冬季休日	-			-	-	-	-	-	-	-	-	-	-	-	-	-		
小計	-			-	2	4	0	236	53	5	34	92	0	4	330	334		
北海道	二風谷ダム			春季休日	H21.4.29	晴	0	0	41	52	395	11	458	16	0	483	499	
				春季休日	H21.5.5	晴	0	0	0	101	53	1,254	0	1,307	28	0	1,380	1,408
				春季平日	H21.5.14	晴	0	0	0	9	1	392	3	396	0	0	405	405
				夏季休日	H21.7.26	曇	69	0	0	30	158	138	357	653	2	0	750	752
		夏季平日	H21.8.6	晴	25	0	0	93	184	463	0	647	20	0	745	765		
		秋季休日	H21.11.3	曇	14	0	0	9	226	4	230	7	0	0	246	253		
		冬季休日	H22.1.11	曇	6	0	0	4	0	209	0	209	0	0	219	219		
		小計	-	-	114	0	0	287	448	3,077	375	3,900	73	0	4,228	4,301		
		北海道	札内川ダム	春季休日	H21.5.3	曇	0	0	0	44	10	0	37	0	0	0	27	81
				春季休日	H21.5.5	晴	0	0	0	100	12	31	0	43	110	0	33	143
				春季平日	H21.5.14	曇	0	0	0	34	0	26	18	41	0	0	37	78
				夏季休日	H21.7.26	曇	0	15	0	69	0	18	48	66	39	39	72	150
夏季平日	H21.8.6			晴	0	5	0	55	9	22	68	99	50	5	104	159		
秋季休日	H21.11.3			晴	0	1	0	27	0	2	57	59	29	1	57	87		
冬季休日	-			-	-	-	-	-	-	-	-	-	-	-	-	-		
小計	-			-	0	21	0	329	31	126	191	348	323	45	330	698		

各調査実施日の利用者数一覧(3/18)

地方名	ダム名	曜日区分	調査実施日	天候	利用形態別利用者数(人)							利用場所別利用者数(人)				合計 (人)		
					スポーツ	釣り	ボート	散策	野外活動		その他		小計	ダム	湖面		湖畔	
									施設利用	その他								
北海道	滝里ダム	春季休日	H21.5.3	曇	290	12	0	131	71	28	0	99	19	45	468	532		
		春季休日	H21.5.5	晴	235	14	0	125	290	95	0	385	21	62	676	759		
		春季平日	H21.5.14	曇	52	0	0	15	1	3	78	0	13	2	0	80		
		夏季休日	H21.7.26	雨	389	8	0	52	389	31	0	420	7	78	784	869		
		夏季平日	H21.8.6	晴	186	0	0	46	177	20	48	245	9	95	373	477		
		秋季休日	H21.11.3	曇雨	10	0	0	20	0	0	0	9	2	0	0	37		
		冬季休日	H22.1.11	晴曇雨	0	0	0	7	0	0	1	1	3	50	5	58		
		小計					1,162	84	0	928	177	67	1,172	330	2,421	2,814		
		東北	浅瀬石川ダム	春季休日	H21.4.29	晴	76	5	0	492	366	142	38	546	10	5	1,104	1,119
				春季休日	H21.5.5	晴	323	28	0	1,690	479	530	15	1,024	45	28	2,992	3,065
				春季平日	H21.5.14	雨	0	4	0	41	8	9	16	33	9	7	62	78
				夏季休日	H21.8.2	晴	11	5	0	336	130	188	16	334	8	10	668	686
夏季平日	H21.8.6			晴	7	0	0	138	24	59	119	36	11	5	248	264		
秋季休日	H21.11.3			雪	0	0	0	85	2	31	36	69	6	0	148	154		
冬季休日	H22.1.11			晴曇	1	0	0	38	0	16	6	22	0	0	61	61		
小計							418	42	0	2,820	1,009	975	163	89	55	5,283	5,427	
東北	四十四田ダム			春季休日	H21.4.29	晴	36	46	0	1,232	44	152	0	196	721	36	753	1,510
				春季休日	H21.5.5	晴	83	115	3	710	13	95	11	554	83	33	392	1,029
				春季平日	H21.5.14	雨	22	25	0	191	2	36	14	52	73	33	184	290
				夏季休日	H21.8.2	晴	29	111	0	207	37	54	94	185	171	91	270	532
		夏季平日	H21.8.6	晴	46	52	0	200	27	42	122	191	204	49	236	489		
		秋季休日	H21.11.3	曇	21	23	0	156	16	19	38	38	64	12	162	238		
		冬季休日	H22.1.11	晴	14	10	0	128	4	46	0	50	81	0	121	202		
		小計					251	382	10	2,820	143	444	236	1,868	304	2,118	4,290	
		東北	御所ダム	春季休日	H21.4.29	晴	238	71	6	1,702	117	1,603	16	1,736	65	158	3,530	3,753
				春季休日	H21.5.5	晴	203	106	0	2,769	165	12,354	86	12,605	165	15,339	15,683	
				春季平日	H21.5.14	雨	23	16	3	422	34	1,929	217	2,180	24	34	2,586	2,644
				夏季休日	H21.8.2	晴	126	48	3	848	29	4,427	45	4,501	14	93	5,419	5,526
夏季平日	H21.8.6			晴	47	44	0	455	30	2,690	115	2,835	53	72	3,256	3,381		
秋季休日	H21.11.3			曇	54	9	0	312	4	1,419	77	1,500	34	10	1,831	1,875		
冬季休日	H22.1.11			晴	3	2	0	90	41	785	75	901	19	2	975	996		
小計							694	296	12	6,598	420	25,207	631	388	534	32,936	33,858	
東北	田瀬ダム			春季休日	H21.4.29	晴	9	96	6	120	12	137	8	157	10	102	276	388
				春季休日	H21.5.5	晴	20	224	0	384	27	514	0	541	18	272	931	1,221
				春季平日	H21.5.14	曇	0	18	0	25	0	17	12	29	3	18	51	72
				夏季休日	H21.8.2	晴	88	37	0	32	39	197	0	236	2	67	413	482
		夏季平日	H21.8.6	晴	31	0	28	57	12	101	3	116	1	28	203	232		
		秋季休日	H21.11.3	晴	0	0	0	15	1	16	0	17	3	0	29	32		
		冬季休日	H22.1.11	晴	0	0	4	0	2	0	0	0	0	0	4	6		
		小計					148	375	122	690	93	982	23	37	491	1,905	2,433	
		東北	湯田ダム	春季休日	H21.4.29	晴	106	3	0	177	15	24	0	39	19	33	280	332
				春季休日	H21.5.5	晴	97	0	0	579	702	84	0	786	118	10	1,334	1,462
				春季平日	H21.5.14	雨	35	0	0	21	7	0	0	7	5	5	57	63
				夏季休日	H21.8.2	晴	734	4	0	54	116	17	0	133	0	15	910	925
夏季平日	H21.8.6			晴	490	2	0	50	50	6	0	56	3	35	560	598		
秋季休日	H21.11.3			雨	0	0	0	14	0	0	0	14	0	0	18	18		
冬季休日	H22.1.11			晴	3	0	0	1	0	0	0	0	0	0	4	4		
小計							1,465	9	7	886	904	131	0	141	98	3,163	3,402	

各調査実施日の利用者数一覧(4/18)

地方名	ダム名	曜日区分	調査実施日	天候	利用形態別利用者数(人)							利用場所別利用者数(人)				合計 (人)			
					スポーツ	釣り	ボート	散策	その他			ダム	湖面	湖畔					
									野外活動	施設利用	その他								
小計					スポーツ	釣り	ボート	散策	野外活動	施設利用	その他	小計	ダム	湖面	湖畔	合計			
東北	石淵ダム	春季休日	-	-	-	-	-	-	-	-	-	-	-	-	-	-	-		
		春季休日	-	-	-	-	-	-	-	-	-	-	-	-	-	-	-	-	
		春季平日	-	-	-	-	-	-	-	-	-	-	-	-	-	-	-	-	
		夏季休日	-	-	-	-	-	-	-	-	-	-	-	-	-	-	-	-	
		夏季平日	-	-	-	-	-	-	-	-	-	-	-	-	-	-	-	-	
		秋季休日	-	-	-	-	-	-	-	-	-	-	-	-	-	-	-	-	
		冬季休日	-	-	-	-	-	-	-	-	-	-	-	-	-	-	-	-	
		小計																	
		春季休日	46	1	0	384	124	8	132	127	3	433	563						
		春季平日	76	0	0	3,081	249	21	287	2,747	0	697	3,444						
夏季休日	0	0	0	42	1	0	3	13	0	32	45								
夏季平日	0	2	0	178	44	11	62	101	2	139	242								
秋季休日	18	0	0	72	4	4	34	66	0	58	124								
秋季平日	0	0	0	754	110	0	193	734	0	213	947								
冬季休日	0	0	0	8	2	0	6	11	0	3	14								
小計	140	3	0	4,519	534	44	717	3,799	5	1,575	5,379								
東北	釜房ダム	春季休日	H21.4.29	晴	35	153	5	294	8	637	340	985	11	1,472	1,472				
		春季平日	H21.5.5	晴	13	226	0	441	119	705	290	1,114	18	1,517	1,794				
		夏季休日	H21.5.14	晴曇雨	0	53	0	138	1	109	167	83	367	468					
		夏季平日	H21.7.26	晴曇雨	17	54	24	241	0	363	101	464	14	77	800				
		秋季休日	H21.8.6	曇	7	0	0	171	4	226	102	332	11	0	499	510			
		秋季平日	H21.11.3	晴曇雨	8	19	0	110	15	146	74	235	54	2	372				
		冬季休日	H22.1.11	晴	5	255	0	101	0	126	34	160	21	260	521				
		小計	85	760	29	1,496	147	2,312	1,108	3,567	405	4,976	5,937						
		春季休日	H21.4.29	晴	0	19	2	1,393	2	299	0	301	21	1,693	1,715				
		春季平日	H21.5.5	晴	0	45	3	2,705	1	537	0	538	18	42	3,291				
夏季休日	H21.5.14	曇	900	2	0	177	0	33	0	33	2	1,110	1,112						
夏季平日	H21.7.26	晴曇雨	0	53	0	471	153	47	0	200	0	53	724						
秋季休日	H21.8.6	晴曇	0	17	0	221	40	25	0	65	1	17	285	303					
秋季平日	H21.11.3	晴曇	0	28	0	510	0	50	0	50	7	28	588						
冬季休日	H22.1.11	晴曇	0	0	0	51	0	17	9	26	0	77	77						
小計	900	164	5	5,528	196	1,008	9	1,213	27	7,620	163	7,810							
東北	玉川ダム	春季休日	H21.4.29	晴	0	0	0	543	1	55	0	56	48	551	599				
		春季平日	H21.5.5	晴	22	0	0	1,335	34	247	2	283	245	0	1,395	1,640			
		夏季休日	H21.5.14	曇雨	0	0	0	466	1	26	322	349	0	481	815				
		夏季平日	H21.7.26	曇	0	1	0	264	0	36	0	36	47	1	253	301			
		秋季休日	H21.8.6	晴	0	0	0	319	3	63	1	67	34	0	386				
		秋季平日	H21.11.3	曇雪	0	0	0	93	2	13	1	16	41	1	67	109			
		冬季休日	-	-	-	-	-	-	-	-	-	-	-	-	-	-			
		小計	22	1	0	3,020	41	440	326	807	749	2	3,099	3,850					
		春季休日	H21.4.29	晴	290	33	33	161	36	244	24	33	797	37	740	1,915			
		春季平日	H21.5.5	晴	218	35	2	307	406	904	43	1,353	85	37	1,793	1,915			
夏季休日	H21.5.14	曇雨	201	0	0	75	26	200	77	303	96	12	471	579					
夏季平日	H21.8.2	曇	277	16	0	123	137	844	37	1,018	44	38	1,352	1,434					
秋季休日	H21.8.6	晴	369	0	0	62	24	441	116	581	48	8	956	1,012					
秋季平日	H21.11.8	晴	134	0	0	127	5	248	32	285	85	0	461	546					
冬季休日	H22.1.11	晴	0	0	0	0	3	89	90	182	40	24	182						
小計	1,489	84	2	855	637	2,970	428	4,035	422	5,891	152	422	6,465						

各調査実施日の利用者数一覧(5/18)

地方名	ダム名	曜日区分	調査実施日	天候	利用形態別利用者数(人)							利用場所別利用者数(人)				合計 (人)		
					スポーツ	釣り	ボート	散策		その他			ダム	湖面	湖畔			
								野外活動	施設利用	その他	小計							
東北	寒河江ダム	春季休日	H21.4.29	晴	0	8	0	1,470	0	394	34	428	115	8	1,783	1,906		
		春季休日	H21.5.5	晴	0	13	0	5,112	0	702	2	704	1,061	13	0	4,755	5,829	
		春季平日	H21.5.14	晴曇雨	0	0	0	705	3	154	67	224	103	0	0	826	929	
		夏季休日	H21.7.26	晴曇雨	176	46	8	2,378	0	363	153	516	84	224	0	2,816	3,124	
		夏季平日	H21.8.6	晴曇	10	11	0	811	0	364	5	369	3	14	0	1,184	1,201	
		秋季休日	H21.11.3	曇雨	0	0	0	289	0	128	0	128	5	0	0	412	417	
		冬季休日	H22.1.11	晴曇	0	0	0	91	0	0	0	0	0	0	0	91	91	
		小計			186	78	8	10,856	3	2,105	261	2,369	1,371	259	0	11,867	13,497	
		東北	三春ダム	春季休日	H21.4.29	晴	126	92	0	1,740	22	1,826	18	1,866	815	109	2,900	3,824
				春季休日	H21.5.5	曇	62	204	13	1,727	162	2,983	2	3,147	1,299	217	3,637	5,153
				春季平日	H21.5.14	晴	3	39	0	193	1	1,453	12	1,466	177	39	1,485	1,701
				夏季休日	H21.8.2	曇	71	166	0	388	103	1,355	47	1,505	385	166	1,579	2,130
夏季平日	H21.8.6			曇	85	71	0	253	11	984	30	1,025	272	81	1,081	1,434		
秋季休日	H21.11.3			晴	11	26	0	316	21	1,060	16	1,097	198	26	1,226	1,450		
冬季休日	H22.1.11			晴	24	22	0	245	11	1,053	78	1,142	192	22	1,219	1,433		
小計					382	620	13	4,862	331	10,714	203	11,248	3,338	660	0	13,127	17,125	
東北	月山ダム			春季休日	H21.4.29	晴	1	3	0	379	15	63	3	81	65	3	396	464
				春季休日	H21.5.5	晴	0	0	0	925	13	102	1	116	157	0	884	1,041
				春季平日	H21.5.14	曇	2	0	0	413	2	163	14	179	180	0	414	594
				夏季休日	H21.8.2	曇	0	0	0	399	1	124	1	126	124	0	401	525
		夏季平日	H21.8.6	晴	3	1	0	179	0	9	58	67	29	1	220	250		
		秋季休日	H21.11.3	曇	0	0	0	99	3	3	68	74	45	0	128	173		
		冬季休日	H22.1.13	曇雨	0	0	0	2	0	0	24	0	0	0	0	26	26	
		小計			6	4	0	2,396	34	464	169	667	600	4	2,469	3,073		
		東北	摺上川ダム	春季休日	H21.4.29	晴	32	0	0	488	9	1,022	111	1,142	651	4	1,007	1,662
				春季休日	H21.5.5	曇	42	5	0	797	326	1,925	210	2,461	1,444	5	1,856	3,305
				春季平日	H21.5.14	曇	1	0	0	60	1	295	253	549	209	0	401	610
				夏季休日	H21.8.2	曇	2	0	0	283	239	1,661	157	1,624	704	0	1,242	1,946
夏季平日	H21.8.6			晴	0	0	0	170	63	278	254	595	439	0	326	765		
秋季休日	H21.11.8			晴	6	0	0	518	148	1,502	88	1,738	1,039	0	1,223	2,262		
冬季休日	H22.1.11			晴	13	0	0	54	0	559	106	665	156	0	576	732		
小計					96	5	0	2,370	786	6,846	1,179	8,811	4,642	9	6,631	11,282		
関東	矢木沢ダム			春季休日	H21.4.29	晴	4	30	0	37	9	49	0	58	29	34	66	129
				春季休日	H21.5.5	晴曇	3	8	0	83	0	86	1	87	83	11	87	181
				春季平日	H21.5.14	晴曇雨	0	14	0	7	0	0	3	3	7	14	3	24
				夏季休日	H21.8.2	曇雨	0	12	0	22	0	30	0	30	22	12	30	64
		夏季平日	H21.8.6	晴曇	0	28	0	54	0	47	0	47	45	28	56	129		
		秋季休日	H21.11.3	曇雪	0	0	0	14	0	59	70	129	13	70	60	143		
		冬季休日																
		小計			7	92	0	217	9	271	74	354	199	169	302	670		
		関東	藤原ダム	春季休日	H21.4.29	晴	43	0	3	104	18	293	20	331	58	22	401	481
				春季休日	H21.5.5	曇	28	3	0	256	9	824	0	833	216	9	895	1,120
				春季平日	H21.5.14	曇	2	0	0	20	0	114	54	168	58	0	132	190
				夏季休日	H21.7.26	晴	4	0	0	50	0	428	0	428	15	0	467	482
夏季平日	H21.8.6			晴	0	8	0	85	0	330	38	368	58	8	395	461		
秋季休日	H21.11.3			雨	0	3	0	226	20	478	21	519	107	3	638	748		
冬季休日	H22.1.11			雨	0	0	0	3	7	122	1	130	7	0	126	133		
小計					77	14	3	744	54	2,589	134	2,777	519	42	3,054	3,615		

各調査実施日の利用者数一覧(6/18)

地方名	ダム名	曜日区分	調査実施日	天候	利用形態別利用者数(人)										利用場所別利用者数(人)				合計 (人)
					スポーツ	釣り	ボート	散策		その他		小計	ダム	湖面	湖畔				
								野外活動	施設利用	その他									
関東	奈良保ダム	春季休日	H21.4.29	晴	0	2	0	0	171	18	84	5	107	84	2	194	280		
		春季休日	H21.5.5	晴曇	48	8	13	1,113	10	550	7	567	495	65	1,189	1,749			
		春季平日	H21.5.14	晴曇雨	20	0	4	113	0	66	0	66	42	24	137	203			
		夏季休日	H21.8.2	曇雨	240	0	0	615	59	275	33	367	212	216	794	1,222			
		夏季平日	H21.8.6	晴曇	270	6	4	270	0	166	4	170	108	267	341	716			
		秋季休日	H21.11.3	曇雪	17	0	0	367	18	106	0	124	112	17	379	508			
		冬季休日	-	-	-	-	-	-	-	-	-	-	-	-	-	-	-		
		小計	-	-	595	16	17	2,649	105	1,247	49	1,401	1,053	591	3,034	4,678			
		春季休日	H21.4.29	晴	0	29	11	131	12	6	11	29	17	30	143	190			
		春季休日	H21.5.5	晴	17	64	23	216	15	388	31	434	36	118	600	754			
		春季平日	H21.5.14	晴	10	20	2	53	27	10	62	99	0	32	152	184			
		夏季休日	H21.8.2	曇	1	25	8	82	8	44	42	94	16	35	159	210			
夏季平日	H21.8.6	晴	59	19	3	53	19	47	25	73	6	47	154	207					
秋季休日	H21.11.3	晴	0	26	0	104	6	24	33	63	14	26	153	193					
冬季休日	H22.1.11	雨	10	0	0	36	0	0	0	0	2	0	44	46					
小計	-	-	97	183	37	675	69	519	204	792	91	288	1,405	1,784					
春季休日	H21.4.29	曇	0	48	6	39	0	0	9	9	30	51	21	102					
春季休日	H21.5.5	曇	39	32	11	147	0	0	11	11	95	47	89	231					
春季平日	H21.5.14	晴	0	2	0	22	0	0	43	43	45	4	18	67					
夏季休日	H21.7.26	晴	44	14	0	20	2	34	237	273	9	58	284	351					
夏季平日	H21.8.6	曇	15	4	0	7	1	3	68	72	1	73	24	98					
秋季休日	H21.11.3	曇	0	42	0	4	0	0	1	1	0	43	4	47					
冬季休日	H22.1.11	曇	0	0	0	5	0	0	16	16	0	0	21	21					
小計	-	-	98	142	8	244	3	37	385	425	180	276	461	917					
春季休日	H21.4.29	晴	0	0	0	19	2	0	5	7	0	0	26	26					
春季休日	H21.5.5	曇	0	0	0	36	0	0	2	2	0	0	38	38					
春季平日	H21.5.14	晴	0	0	0	0	0	0	50	50	0	6	44	50					
夏季休日	H21.7.26	曇	0	0	0	12	0	0	0	0	0	0	12	12					
夏季平日	H21.8.6	晴	0	0	0	73	2	0	73	73	0	20	55	75					
秋季休日	H21.11.3	晴	0	0	0	23	2	0	20	22	0	0	45	45					
冬季休日	H22.1.11	晴	0	0	0	2	0	0	6	6	0	0	8	8					
小計	-	-	0	0	0	94	4	0	156	160	0	26	228	254					
春季休日	H21.4.29	晴	2	538	56	329	6	101	23	130	80	614	361	1,055					
春季休日	H21.5.5	曇	8	343	49	370	162	349	11	522	88	403	801	1,292					
春季平日	H21.5.14	晴	2	105	10	82	2	249	52	303	29	121	352	502					
夏季休日	H21.7.26	晴	24	378	6	247	394	328	127	849	66	461	977	1,504					
夏季平日	H21.8.6	曇	6	75	7	81	19	86	95	200	63	128	178	369					
秋季休日	H21.11.3	晴	4	123	8	401	46	202	5	253	59	136	594	789					
冬季休日	H22.1.11	晴	0	167	0	49	1	53	7	61	13	172	92	277					
小計	-	-	46	1,729	136	1,559	630	1,368	320	2,318	398	2,035	3,355	5,788					
春季休日	H21.4.29	晴	59	29	4	554	4	758	4	762	139	29	1,236	1,404					
春季休日	H21.5.5	曇	96	20	0	746	23	1,536	0	1,559	184	20	2,217	2,421					
春季平日	H21.5.14	晴	91	3	0	254	0	341	0	341	34	3	652	689					
夏季休日	H21.7.26	晴	183	6	4	521	0	722	0	722	129	10	1,297	1,436					
夏季平日	H21.8.6	曇	57	0	0	186	0	311	12	323	86	0	480	566					
秋季休日	H21.11.3	晴	4	0	2	838	0	0	7	7	179	2	670	851					
冬季休日	H22.1.11	曇	2	13	0	105	1	0	6	7	34	13	80	127					
小計	-	-	492	71	6	3,204	24	3,668	29	3,721	785	77	6,632	7,494					

各調査実施日の利用者数一覧(7/18)

地方名	ダム名	曜日区分	調査実施日	天気	利用形態別利用者数(人)										利用場所別利用者数(人)				合計 (人)
					スポーツ	釣り	ボート	散策			その他			小計	ダム	湖面	湖畔		
								野外活動	施設利用	その他									
関東	川俣ダム	春季休日	H21.4.29	晴	0	181	0	167	0	34	56	90	20	181	237	438			
		春季休日	H21.5.5	曇	0	217	0	341	73	58	0	131	102	217	370	689			
		春季平日	H21.5.14	曇	0	29	0	98	0	12	0	12	7	29	103	139			
		夏季休日	H21.8.2	曇	0	30	0	200	0	35	0	35	35	30	200	265			
		夏季平日	H21.8.6	曇	0	0	0	96	0	10	30	40	65	0	71	136			
		秋季休日	H21.11.3	曇	0	0	1	261	0	38	0	38	43	1	256	300			
		冬季休日	H22.1.11	晴	0	0	0	53	0	16	12	28	0	0	81	81			
		小計					0	457	1	1,216	73	203	98	272	458	1,318	2,048		
		春季休日	H21.4.29	晴	0	110	0	38	0	0	0	0	0	25	110	13	148		
		春季休日	H21.5.5	曇	0	199	0	60	59	0	75	0	59	44	199	75	318		
		春季平日	H21.5.14	晴	0	3	0	39	0	0	0	0	39	0	3	0	42		
		夏季休日	H21.8.2	曇	0	35	0	75	220	0	326	198	220	198	18	436			
夏季平日	H21.8.6	曇	0	0	0	55	0	264	0	264	179	132	8	319					
秋季休日	H21.11.3	曇	0	0	0	71	0	382	0	382	247	191	15	453					
冬季休日	H22.1.11	晴	0	0	0	20	0	0	0	0	20	0	0	20					
小計					0	347	0	358	59	972	1,031	774	833	1,29	1,736				
関東	五十里ダム	春季休日	H21.4.29	晴	1	81	0	231	20	232	59	81	109	81	434	624			
		春季休日	H21.5.5	曇	14	78	0	510	9	672	89	770	256	90	1,026	1,372			
		春季平日	H21.5.14	晴	0	28	0	124	0	134	7	141	32	28	233	293			
		夏季休日	H21.8.2	曇	1	17	0	320	0	278	341	619	60	17	880	957			
		夏季平日	H21.8.6	曇	5	8	0	202	8	154	222	384	26	12	561	599			
		秋季休日	H21.11.3	晴	1	0	0	240	27	377	216	620	44	0	817	861			
		冬季休日	H22.1.11	晴	0	0	0	91	0	194	0	194	8	0	277	285			
		小計					22	212	0	1,718	64	2,041	934	535	228	4,228	4,991		
		春季休日	H21.4.29	晴	44	1	0	337	5	7	63	75	71	1	385	457			
		春季休日	H21.5.5	曇雨	6	7	0	386	3	42	35	479	35	7	437	579			
		春季平日	H21.5.14	晴曇	0	4	0	21	107	1	20	128	7	4	142	153			
		夏季休日	H21.7.26	晴	0	4	0	37	0	0	0	0	0	4	37	41			
夏季平日	H21.8.6	晴曇雨	0	0	2	11	0	0	48	48	0	24	37	61					
秋季休日	H21.11.3	晴	3	12	0	123	2	8	84	94	44	26	162	232					
冬季休日	H22.1.11	晴曇	3	30	0	6	0	0	38	38	19	30	28	77					
小計					56	58	2	921	117	58	288	176	96	1,228	1,500				
関東	浦山ダム	春季休日	H21.4.29	晴	35	13	0	139	119	20	142	90	13	226	329				
		春季休日	H21.5.5	晴	11	20	0	240	237	73	316	175	20	392	587				
		春季平日	H21.5.14	晴	2	11	0	42	0	19	4	23	36	11	78				
		夏季休日	H21.7.26	晴	7	10	12	426	113	66	184	284	24	331	639				
		夏季平日	H21.8.6	曇	15	1	0	196	7	5	1	13	119	1	105	225			
		秋季休日	H21.11.3	晴	16	127	5	222	4	78	13	95	151	137	177	465			
		冬季休日	H22.1.11	晴	9	118	0	110	1	0	0	1	29	118	91	238			
		小計					95	300	17	1,375	481	261	32	884	1,353	2,561			
		春季休日	H21.4.29	晴	528	51	223	4,177	125	1,575	259	1,959	394	278	6,266	6,938			
		春季休日	H21.5.5	曇	158	68	219	1,879	67	2,110	0	2,177	107	287	4,107	4,501			
		春季平日	H21.5.14	晴	18	46	32	750	92	520	623	1,235	126	81	1,874	2,081			
		夏季休日	H21.7.26	晴	98	104	151	3,662	627	2,237	1,339	4,203	486	255	7,477	8,218			
夏季平日	H21.8.6	曇	66	18	57	1,225	78	1,062	68	1,208	226	97	2,574	2,851					
秋季休日	H21.11.3	晴	359	26	69	3,602	217	2,391	1,853	4,461	995	101	7,421	8,517					
冬季休日	H22.1.11	曇	95	57	0	848	1	899	23	923	57	57	1,809	1,923					
小計					1,322	370	751	16,143	1,207	10,794	4,165	2,391	1,156	31,205	34,752				

各調査実施日の利用者数一覧(8/18)

地方名	ダム名	曜日区分	調査実施日	天候	利用形態別利用者数(人)							利用場所別利用者数(人)				合計 (人)		
					スポーツ	釣り	ボート	散策		その他			ダム	湖面	湖畔			
								野外活動	施設利用	その他	小計							
関東	滝沢ダム	春季休日	H21.4.29	晴	15	8	0	130	7	38	60	105	135	8	115	258		
		春季休日	H21.5.5	曇	14	2	0	159	0	0	3	3	3	141	2	35	178	
		春季平日	H21.5.14	晴	2	0	0	26	21	0	26	21	26	21	0	31	52	
		夏季休日	H21.7.26	晴	2	0	0	93	3	0	18	21	21	72	0	44	116	
		夏季平日	H21.8.6	曇	1	1	0	59	1	0	2	3	3	42	1	21	64	
		秋季休日	H21.11.3	晴	12	0	0	181	10	0	2	12	12	134	0	71	205	
		冬季休日	H22.1.11	晴	0	0	0	10	0	0	48	0	48	10	0	48	58	
		小計			44	11	0	658	23	38	157	218	218	555	11	365	931	
		北陸	大石ダム	春季休日	H21.4.29	晴	0	0	90	5	211	12	228	228	40	0	278	318
				春季休日	H21.5.5	晴	0	0	287	579	627	4	1,238	1,238	57	0	1,468	1,525
				春季平日	H21.5.14	晴	0	0	1	0	4	14	18	18	12	0	7	19
				夏季休日	H21.7.26	曇	3	0	0	76	247	98	5	350	61	0	0	368
夏季平日	H21.8.6			晴	2	0	0	13	51	2	62	62	9	0	0	68	77	
秋季休日	H21.11.3			雨	0	0	0	11	0	6	0	6	4	0	0	13	17	
冬季休日																		
小計					5	0	0	478	882	948	72	1,902	1,902	183	0	2,202	2,385	
北陸	大川ダム			春季休日	H21.4.29	晴	2	0	120	0	8	14	22	22	12	0	132	144
				春季休日	H21.5.5	曇	10	1	0	195	69	49	118	118	78	1	245	324
				春季平日	H21.5.14	曇	0	1	1	40	0	4	20	24	17	1	47	65
				夏季休日	H21.8.2	晴	0	12	0	85	15	33	3	51	45	12	91	148
		夏季平日	H21.8.6	晴	2	0	0	61	0	0	63	63	16	0	110	126		
		秋季休日	H21.11.3	曇	0	0	0	46	0	0	2	2	5	0	2	41	48	
		冬季休日	H22.1.11	晴	0	0	0	0	0	0	0	0	0	0	0	0	0	
		小計			14	14	0	547	15	94	171	280	280	173	16	666	855	
		北陸	大町ダム	春季休日	H21.4.29	晴	3	2	0	214	3	25	4	32	76	2	173	251
				春季休日	H21.5.5	曇	2	0	0	658	36	42	2	80	220	0	520	740
				春季平日	H21.5.14	雨	0	0	0	85	2	11	9	22	23	0	84	107
				夏季休日	H21.7.26	雨	0	2	0	115	101	40	0	141	51	2	205	258
夏季平日	H21.8.6			曇	0	0	0	136	3	12	10	25	51	0	110	161		
秋季休日	H21.11.3			晴	0	0	0	138	28	9	2	39	50	0	127	177		
冬季休日	H22.1.11			晴	0	0	0	14	5	14	62	81	64	0	31	95		
小計					5	4	0	1,360	178	153	89	420	420	535	4	1,250	1,789	
北陸	三国川ダム			春季休日	H21.5.3	曇	21	48	0	919	380	444	12	836	373	48	1,403	1,824
				春季休日	H21.5.5	晴曇	45	39	0	1,171	252	550	7	809	601	39	1,424	2,064
				春季平日	H21.5.14	曇	6	4	0	86	4	143	149	296	33	4	355	392
				夏季休日	H21.8.2	曇	349	30	0	225	80	120	37	278	67	30	744	841
		夏季平日	H21.8.6	晴	162	14	0	202	13	83	182	237	86	17	553	656		
		秋季休日	H21.11.8	曇	1	0	0	920	8	275	30	313	208	0	1,026	1,234		
		冬季休日																
		小計			584	135	0	3,523	737	1,615	417	2,769	1,368	138	5,505	7,011		
		北陸	手取川ダム	春季休日	H21.4.29	晴	1	8	0	108	0	33	61	61	1	8	169	178
				春季休日	H21.5.5	曇	0	9	0	179	0	57	13	70	0	9	249	258
				春季平日	H21.5.15	晴	0	0	0	35	1	4	191	196	102	3	126	231
				夏季休日	H21.7.26	雨	0	2	0	21	32	48	13	93	0	2	114	116
夏季平日	H21.8.7			曇	0	0	0	25	0	4	232	236	0	3	258	261		
秋季休日	H21.11.3			曇	12	0	0	49	3	14	108	125	0	8	178	186		
冬季休日																		
小計					13	19	0	417	36	160	585	781	103	33	1,094	1,230		

各調査実施日の利用者数一覧(9/18)

地方名	ダム名	曜日区分	調査実施日	天候	利用形態別利用者数(人)							利用場所別利用者数(人)				合計 (人)		
					スポーツ	釣り	ボート	散策			その他		ダム	湖面	湖畔			
								野外活動	施設利用	その他	小計							
北陸	宇奈月ダム	春季休日	H21.4.29	晴	2	0	0	299	4	203	12	219	19	0	501	520		
		春季休日	H21.5.5	晴	12	0	0	1,188	8	659	43	710	112	24	1,774	1,910		
		春季平日	H21.5.14	晴	0	0	0	90	9	52	46	107	11	0	186	197		
		夏季休日	H21.7.26	晴	0	0	0	301	0	202	12	214	41	0	474	515		
		夏季平日	H21.8.6	晴	0	0	0	212	0	108	66	174	43	0	343	386		
		秋季休日	H21.11.3	晴	0	0	0	424	16	157	8	181	35	0	570	605		
		冬季休日	H22.1.11	雨	0	0	0	27	1	0	0	1	0	0	28	28		
		小計					14	0	0	2,541	38	1,381	187	1,606	261	3,876	4,161	
		北陸	横川ダム	春季休日	H21.4.29	晴	0	5	0	51	0	22	4	26	46	9	27	82
				春季休日	H21.5.5	晴	1	6	2	90	4	46	2	52	82	6	61	149
				春季平日	H21.5.14	晴	0	0	0	6	0	0	19	19	20	0	5	25
				夏季休日	H21.7.26	曇	0	0	0	11	0	21	3	24	32	0	3	35
夏季平日	H21.8.6			晴	0	0	0	10	2	0	7	9	6	0	13	19		
秋季休日	H21.11.3			雨	0	2	0	14	0	0	3	3	8	2	9	19		
冬季休日	-			-	-	-	-	-	-	-	-	-	-	-	-	-		
小計							1	13	0	182	6	89	38	133	17	118	329	
中部	美和ダム			春季休日	H21.4.29	晴	104	0	0	65	3	70	0	3	13	70	95	178
				春季休日	H21.5.5	雨	30	5	0	43	73	20	15	108	26	35	125	186
				春季平日	H21.5.14	晴	0	2	0	15	1	0	1	2	5	2	12	19
				夏季休日	H21.7.26	晴	601	17	0	61	0	0	1	1	32	581	67	680
		夏季平日	H21.8.6	晴	28	8	0	51	2	0	8	10	9	31	57	97		
		秋季休日	H21.11.3	晴	5	0	0	102	0	12	14	26	31	0	102	133		
		冬季休日	H22.1.11	曇	21	36	0	12	0	0	0	0	2	36	31	69		
		小計					789	74	0	349	76	32	42	150	755	489	1,362	
		中部	小浜ダム	春季休日	H21.4.29	晴	0	45	0	24	12	70	64	146	11	45	159	215
				春季休日	H21.5.5	雨	0	30	0	9	251	132	1	384	6	30	387	423
				春季平日	H21.5.14	晴	0	27	0	13	2	3	56	27	12	27	62	101
				夏季休日	H21.7.26	晴	11	28	0	11	228	57	30	315	18	37	310	365
夏季平日	H21.8.6			曇	0	6	0	17	37	11	113	161	17	6	161	184		
秋季休日	H21.11.3			晴	0	88	0	74	11	20	26	57	73	80	66	219		
冬季休日	H22.1.11			晴	0	150	0	8	0	0	6	6	78	75	11	164		
小計							11	374	0	541	293	296	215	300	1,156	1,671		
中部	新豊根ダム			春季休日	H21.4.29	晴	3	15	0	69	0	0	0	0	2	15	70	87
				春季休日	H21.5.5	雨	0	26	0	50	8	108	0	116	24	26	142	192
				春季平日	H21.5.14	晴	0	0	0	27	1	3	1	5	8	0	24	32
				夏季休日	H21.7.26	曇	38	29	0	13	2	26	3	31	6	67	38	111
		夏季平日	H21.8.6	曇	0	23	0	9	6	7	0	13	1	23	21	45		
		秋季休日	H21.11.3	晴	0	0	0	107	3	5	28	36	17	0	126	143		
		冬季休日	H22.1.11	晴	0	1	0	7	0	0	27	27	3	0	32	35		
		小計					41	94	0	282	20	149	61	131	453	645		
		中部	矢作ダム	春季休日	H21.4.29	晴	44	74	0	148	94	13	170	153	81	170	404	
				春季休日	H21.5.5	雨	10	47	3	55	63	8	71	20	50	116	186	
				春季平日	H21.5.14	晴	1	30	2	43	0	7	14	7	36	47	90	
				夏季休日	-	-	-	-	-	-	-	-	-	-	-	-	-	
夏季平日	-			-	-	-	-	-	-	-	-	-	-	-	-			
秋季休日	-			-	-	-	-	-	-	-	-	-	-	-	-			
冬季休日	-			-	-	-	-	-	-	-	-	-	-	-	-			
小計							55	151	5	246	157	28	180	167	333	680		

各調査実施日の利用者数一覧(10/18)

地方名	ダム名	曜日区分	調査実施日	天候	利用形態別利用者数(人)										利用場所別利用者数(人)				合計 (人)
					スポーツ	釣り	ボート	散策		野外活動	施設利用		その他	小計	ダム	湖面	湖畔		
								その他	施設利用										
中部	味噌川ダム	春季休日	H21.4.29	晴	0	23	0	0	32	0	0	40	7	47	4	24	74	102	
		春季休日	H21.5.5	曇	8	42	7	47	0	114	0	114	0	114	10	49	159	218	
		春季平日	H21.5.14	晴	3	8	0	19	0	0	0	19	0	19	3	8	19	30	
		夏季休日	H21.7.26	曇	161	0	0	16	0	103	0	103	0	103	13	161	106	280	
		夏季平日	H21.8.6	曇	4	0	0	21	0	19	0	40	21	40	3	4	40	47	
		秋季休日	H21.11.3	晴	0	0	0	9	0	26	0	26	0	26	3	0	32	35	
		冬季休日	-	-	-	-	-	-	-	-	-	-	-	-	-	-	-	-	-
		小計	-	-	176	73	7	126	0	302	0	330	28	330	36	246	430	712	
		春季休日	H21.4.29	晴	5	10	0	580	0	60	60	82	17	649	11	17	649	677	
		春季休日	H21.5.5	曇雨	22	62	1	256	9	242	13	264	13	264	11	69	525	605	
春季平日	H21.5.14	晴	2	13	0	63	10	70	37	117	37	117	30	19	146	195			
夏季休日	H21.7.26	晴曇雨	9	13	4	204	47	69	88	204	42	246	42	38	235	315			
夏季平日	H21.8.6	曇雨	0	1	0	102	11	41	71	126	41	126	14	203	229				
秋季休日	H21.11.3	晴	23	3	2	223	2	31	250	6	39	250	35	5	250	290			
冬季休日	H22.1.11	晴曇	2	0	0	106	3	33	65	101	65	101	21	0	188	209			
小計	-	-	63	102	7	1,415	87	549	297	933	162	1,685	162	2,196	2,520				
中部	阿木川ダム	春季休日	H21.4.29	晴	32	137	8	230	32	269	104	405	104	405	16	146	650	812	
		春季休日	H21.5.5	雨	16	52	0	210	57	459	82	598	82	598	11	54	811	876	
		春季平日	H21.5.14	晴	27	46	0	190	2	135	124	261	124	261	6	68	450	524	
		夏季休日	H21.7.26	晴	10	42	0	147	123	655	1,404	2,182	1,404	2,182	25	1,342	1,014	2,381	
		夏季平日	H21.8.6	晴	3	22	0	99	14	77	73	164	73	164	2	22	264	288	
		秋季休日	H21.11.3	晴	55	32	0	244	2	254	97	353	97	353	14	32	638	684	
		冬季休日	H22.1.11	晴	13	21	0	61	47	88	135	230	88	135	30	21	179	230	
		小計	-	-	156	352	8	1,972	230	1,896	1,972	4,098	104	1,685	104	1,685	4,006	5,795	
		春季休日	H21.4.29	晴	9	27	0	165	18	645	31	694	48	820	48	27	820	895	
		春季休日	H21.5.5	曇	0	83	0	515	0	1,503	0	1,503	89	1,929	89	83	1,929	2,101	
春季平日	H21.5.14	晴	0	37	0	171	24	147	171	171	19	173	19	53	173	245			
夏季休日	H21.7.26	晴	10	11	0	163	0	993	7	1,000	53	1,000	53	14	1,117	1,184			
夏季平日	H21.8.6	曇	4	0	0	83	7	384	89	480	58	509	58	0	509	567			
秋季休日	H21.11.3	晴	0	1	0	353	3	1,134	28	1,165	225	1,293	225	1	1,293	1,519			
冬季休日	H22.1.11	曇	0	0	0	39	0	346	42	388	8	427	8	0	419	427			
小計	-	-	23	159	0	1,355	28	5,152	221	5,401	500	6,260	500	178	6,260	6,938			
中部	横山ダム	春季休日	H21.4.29	晴	22	7	0	232	2	247	0	249	0	249	3	7	500	510	
		春季休日	H21.5.4	曇	30	11	0	490	7	880	0	887	4	887	4	11	1,403	1,418	
		春季平日	H21.5.14	晴	0	9	7	234	6	159	69	234	4	234	4	16	259	279	
		夏季休日	H21.8.9	曇	303	16	0	42	28	281	322	281	16	281	0	16	667	683	
		夏季平日	H21.8.19	晴	0	14	0	30	25	228	26	279	6	279	6	17	300	323	
		秋季休日	H21.11.3	晴	6	0	0	112	3	407	36	446	0	446	0	0	564	564	
		冬季休日	H22.1.11	晴	0	0	0	2	19	3	25	47	0	47	0	0	49	49	
		小計	-	-	361	57	7	937	75	2,205	184	2,464	17	3,742	17	67	3,742	3,826	
		春季休日	H21.4.29	晴	3	35	0	83	29	8	51	172	3	172	3	35	134	172	
		春季休日	H21.5.5	雨	0	3	0	29	48	5	60	7	60	7	10	75	92		
春季平日	H21.5.14	晴	0	4	0	32	0	54	16	70	16	70	4	86	106				
夏季休日	H21.7.26	晴	8	21	7	13	8	5	51	64	35	64	35	37	41	113			
夏季平日	H21.8.6	晴曇雨	0	2	0	10	0	0	1	1	0	1	0	2	11	13			
秋季休日	H21.11.3	晴曇	11	0	0	45	0	39	10	49	8	49	8	0	97	105			
冬季休日	H22.1.11	晴曇	0	3	0	7	3	1	45	49	7	49	8	34	17	59			
小計	-	-	22	68	7	219	73	112	159	344	77	461	77	122	461	660			

各調査実施日の利用者数一覧(11/18)

地方名	ダム名	曜日区分	調査実施日	天候	利用形態別利用者数(人)						利用場所別利用者数(人)				合計(人)			
					スポーツ	釣り	ボート	散策		その他		ダム	湖面	湖畔				
								野外活動	施設利用	その他	小計							
中部	長島ダム	春季休日	H21.4.29	晴	24	27	0	503	14	51	63	128	347	49	286	682		
		春季休日	H21.5.5	雨	2	7	0	803	38	58	8	104	485	4	427	916		
		春季平日	H21.5.14	晴	0	0	0	119	41	1	36	1	100	16	100	157		
		夏季休日	H21.7.26	晴曇雨	18	2	0	142	10	8	82	100	64	16	182	262		
		夏季平日	H21.8.6	曇雨	0	0	0	114	33	4	69	106	66	0	154	220		
		秋季休日	H21.11.3	晴	4	0	0	384	12	7	23	42	214	0	216	430		
		冬季休日	H22.1.11	晴曇	0	0	0	18	3	10	23	36	11	0	43	54		
		小計			48	36	0	2,083	111	139	304	554	1,228	85	1,408	2,721		
		中部	小里川ダム	春季休日	H21.4.29	晴	2	0	0	795	12	286	14	312	995	0	114	1,109
				春季休日	H21.5.5	曇雨	6	0	0	783	2	1,232	2	1,236	1,938	0	87	2,025
				春季平日	H21.5.14	晴	26	0	0	434	1	334	24	359	711	0	108	819
				夏季休日	H21.7.26	曇雨	0	0	0	675	0	428	64	492	1,049	0	118	1,167
夏季平日	H21.8.6			曇	0	0	0	237	2	267	7	276	444	0	69	513		
秋季休日	H21.11.3			晴	9	0	0	332	0	982	5	987	1,248	0	80	1,328		
冬季休日	H22.1.11			曇	3	0	0	333	5	467	21	493	775	0	54	829		
小計					46	0	0	3,589	22	3,996	137	4,155	7,160	0	630	7,790		
近畿	天ヶ瀬ダム			春季土曜	H21.5.2	晴	723	133	0	588	298	14	79	391	216	166	1,453	1,835
				春季休日	H21.5.5	曇雨	572	150	1	324	750	28	711	155	136	155	1,570	1,861
				春季平日	H21.5.14	晴	304	37	1	187	19	15	41	75	91	41	472	604
				夏季休日	H21.7.26	晴曇雨	1,480	76	20	211	100	4	18	122	146	251	1,512	1,909
		夏季平日	H21.8.6	晴曇	1,048	16	19	189	24	0	39	63	23	35	1,277	1,335		
		秋季土曜	H21.11.7	晴	887	113	0	625	53	0	103	129	201	1,398	1,728			
		冬季休日	H22.1.11	晴曇	485	135	0	199	13	0	506	147	52	147	1,139	1,338		
		小計			5,499	660	41	2,323	1,257	61	769	2,087	865	924	8,821	10,610		
		近畿	高山ダム	春季休日	H21.4.29	晴	244	77	1	265	92	0	3	95	74	78	530	682
				春季休日	H21.5.5	曇	397	90	5	186	300	3	21	324	4	95	903	1,002
				春季平日	H21.5.14	晴	3	39	2	509	101	607	68	776	16	48	1,265	1,329
				夏季休日	H21.7.26	晴	366	151	0	171	714	662	28	1,404	2	159	1,931	2,092
夏季平日	H21.8.6			曇	277	41	0	84	446	99	545	873	33	41	947	1,335		
秋季休日	H21.11.3			曇	28	138	0	146	0	183	271	21	140	422	583			
冬季休日	H22.1.11			曇	456	2	0	18	4	37	22	63	141	2	396	539		
小計					1,771	538	8	1,379	1,211	1,938	329	3,478	291	563	6,320	7,174		
近畿	青蓮寺ダム			春季休日	H21.4.29	晴	43	61	0	208	52	0	31	83	73	71	251	395
				春季休日	H21.5.5	雨	4	97	0	60	40	5	1	46	25	97	85	207
				春季平日	H21.5.14	晴	32	31	0	89	0	0	38	104	55	31	104	190
				夏季休日	H21.7.26	晴	55	219	0	108	12	4	16	221	39	221	138	398
		夏季平日	H21.8.6	雨	19	31	0	55	4	0	21	25	35	33	62	130		
		秋季休日	H21.11.3	曇	69	25	0	116	1	0	39	40	54	26	170	250		
		冬季休日	H22.1.11	曇	61	24	0	55	0	0	31	31	45	26	100	171		
		小計			283	488	0	691	109	5	165	279	326	505	910	1,741		
		近畿	室生ダム	春季休日	H21.4.29	晴	83	150	0	2,272	466	73	61	600	120	150	2,835	3,105
				春季休日	H21.5.5	雨	14	53	0	212	555	71	39	665	34	49	861	944
				春季平日	H21.5.14	晴	62	65	0	436	91	20	456	32	65	65	577	674
				夏季休日	H21.7.26	曇	245	66	0	163	293	43	28	262	66	66	510	838
夏季平日	H21.8.6			曇	43	18	0	195	30	0	37	67	13	26	284	323		
秋季休日	H21.11.3			曇	71	98	0	316	298	25	27	350	77	98	660	835		
冬季休日	H22.1.11			曇	97	42	0	174	61	0	91	152	155	37	37	465		
小計					615	492	0	3,423	2,139	212	303	2,654	693	491	6,000	7,184		

各調査実施日の利用者数一覧(12/18)

地方名	ダム名	曜日区分	調査実施日	天候	利用形態別利用者数(人)										利用場所別利用者数(人)				合計 (人)
					スポーツ	釣り	ボート	散策		その他		小計	ダム	湖面	湖畔	施設利用	その他		
								野外活動	その他										
近畿	布目ダム	春季休日	H21.4.29	晴	106	413	0	150	135	0	0	135	172	405	227	804			
		春季休日	H21.5.5	雨	59	496	0	87	489	0	0	489	308	496	327	1,131			
		春季平日	H21.5.14	晴	34	290	0	30	368	0	13	381	397	290	48	735			
		夏季休日	H21.7.26	晴	81	583	0	33	30	0	0	30	40	583	104	727			
		夏季平日	H21.8.6	曇	35	102	0	38	0	0	33	33	18	102	88	208			
		秋季休日	H21.11.3	曇	36	244	0	36	67	0	0	67	68	244	71	383			
		冬季休日	H22.1.11	曇	23	426	0	24	5	8	38	51	22	426	76	524			
		小計			374	2,554	0	398	1,094	84	1,186	2,546	941	2,546	941	4,512			
		春季休日	H21.4.29	晴	249	138	5	1,427	481	511	46	1,038	4	188	2,665	2,857			
		春季休日	H21.5.5	曇雨	275	178	6	1,137	406	1,051	62	1,519	13	224	2,878	3,115			
		春季平日	H21.5.14	晴	20	44	1	389	7	6	20	49	416	474	474				
		夏季休日	H21.8.2	晴曇雨	67	132	36	514	155	182	24	437	4	182	1,000	1,186			
夏季平日	H21.8.6	曇	42	64	3	227	36	229	2	267	1	69	533	603					
秋季休日	H21.11.3	晴曇	129	82	3	500	238	38	11	287	0	89	912	1,001					
冬季休日	H22.1.11	晴曇	136	33	0	99	224	90	10	324	9	33	550	592					
小計			918	671	54	4,293	1,547	2,184	161	3,892	40	834	8,954	9,828					
近畿	猿谷ダム	春季休日	H21.4.29	晴曇	8	115	2	20	6	10	17	26	117	19	162				
		春季休日	H21.5.5	曇雨	0	124	0	76	1	4	7	47	124	36	207				
		春季平日	H21.5.14	晴	1	1	0	10	2	15	2	19	20	1	31				
		夏季休日	H21.7.26	晴曇雨	49	26	0	29	1	0	8	9	16	24	73				
		夏季平日	H21.8.6	曇雨	1	4	0	29	0	12	2	14	26	4	18				
		秋季休日	H21.11.3	晴曇雨	0	0	0	46	0	2	0	2	42	0	6				
		冬季休日	H22.1.11	曇	0	1	0	17	1	0	2	3	17	1	3				
		小計			59	271	2	227	11	43	17	71	194	271	165	630			
		春季休日	H21.4.29	晴	0	4	0	28	12	0	14	26	42	4	12	58			
		春季休日	H21.5.5	曇	3	4	8	213	636	0	42	678	252	15	639	906			
		春季平日	H21.5.14	晴	0	0	0	19	0	0	1	20	20	0	0	20			
		夏季休日	H21.7.26	曇	33	0	0	88	145	0	31	176	119	33	145	297			
夏季平日	H21.8.6	曇	0	0	0	6	0	0	2	8	8	0	0	8					
秋季休日	H21.11.3	晴	0	0	0	160	0	0	42	42	162	0	40	202					
冬季休日																			
小計			36	8	8	514	793	0	132	925	603	52	836	1,491					
近畿	真名川ダム	春季休日	H21.4.29	晴	3	4	0	54	59	14	73	0	4	130	134				
		春季休日	H21.5.5	曇	0	11	0	88	1,175	112	0	1,287	0	11	1,375	1,386			
		春季平日	H21.5.14	晴	0	0	0	9	30	0	14	44	0	0	53				
		夏季土曜	H21.7.25	曇	0	0	0	68	85	0	265	350	0	0	418				
		夏季平日	H21.8.6	曇	1	0	0	14	30	4	100	100	43	72	115				
		秋季休日	H21.11.3	晴	0	0	0	54	13	0	13	0	0	0	67				
		冬季休日																	
		小計			4	15	0	287	1,392	130	345	1,867	0	58	2,115	2,173			
		春季休日	H21.4.29	晴	158	104	0	841	1,674	1,486	196	3,356	247	104	4,108	4,459			
		春季休日	H21.5.5	曇	241	184	0	1,111	4,006	2,926	19	6,951	559	184	7,744	8,487			
		春季平日	H21.5.14	晴	36	27	2	317	759	0	796	85	34	1,059	1,178				
		夏季休日	H21.7.26	晴	35	35	0	212	321	2,133	21	2,475	58	35	2,664	2,757			
夏季平日	H21.8.6	曇	9	74	0	136	171	1,198	140	1,509	44	74	1,610	1,728					
秋季休日	H21.11.3	晴	437	100	0	296	173	1,317	23	1,513	100	2,194	2,346						
冬季休日	H22.1.11	晴	14	13	0	148	22	986	36	1,044	33	13	1,173	1,219					
小計			930	537	2	3,061	6,367	10,805	472	17,644	1,078	544	20,552	22,174					

各調査実施日の利用者数一覧(13/18)

地方名	ダム名	曜日区分	調査実施日	天気	利用形態別利用者数(人)										利用場所別利用者数(人)				合計 (人)
					スポーツ	釣り	ボート	散策		施設利用		その他	小計	ダム	湖面	湖畔			
								野外活動	その他	施設利用	その他								
近畿	比奈知ダム	春季休日	H21.4.29	晴	18	65	2	269	163	0	33	196	30	71	449	550			
		春季休日	H21.5.5	雨	1	52	0	46	244	0	3	247	10	52	284	346			
		春季平日	H21.5.14	晴	3	17	0	103	0	0	10	10	13	17	103	133			
		夏季休日	H21.7.26	晴	28	62	0	142	246	0	17	263	19	62	414	495			
		夏季平日	H21.8.6	曇	13	24	0	102	64	0	13	77	8	24	184	216			
		秋季休日	H21.11.3	曇	19	0	0	50	0	4	19	23	9	3	80	92			
		冬季休日	H22.1.11	曇	27	7	0	33	0	1	24	25	14	7	71	92			
		小計			109	227	2	745	717	5	119	841	103	236	1,585	1,924			
		中国	菅沢ダム	春季休日	H21.4.29	晴	0	5	0	45	0	7	0	7	3	5	49	57	
				春季休日	H21.5.5	晴曇	3	0	0	215	0	15	215	0	18	0	215	233	
				春季平日	H21.5.14	晴	0	0	1	55	0	2	4	4	2	1	57	60	
				夏季休日	H21.7.26	雨	0	0	0	35	0	0	0	0	0	0	35	35	
夏季平日	H21.8.6			曇	0	0	0	44	0	0	26	26	24	0	46	70			
秋季休日	H21.11.3			晴	0	0	0	140	0	0	38	38	0	3	175	178			
冬季休日	H22.1.11			曇	0	0	0	9	0	0	0	0	0	0	9	9			
小計					3	5	1	543	0	24	66	90	47	9	586	642			
中国	土師ダム			春季休日	H21.4.29	晴曇	388	58	1	758	232	83	6	321	15	65	1,446	1,526	
				春季休日	H21.5.5	晴曇雨	1,120	46	10	1,425	531	242	605	1,378	6	116	3,857	3,979	
				春季平日	H21.5.14	晴	3	2	0	91	0	0	15	15	8	2	101	111	
				夏季休日	H21.7.26	曇雨	44	60	6	46	0	749	142	891	4	110	933	1,047	
		夏季平日	H21.8.6	曇雨	6	14	8	73	1	0	35	36	1	22	114	137			
		秋季休日	H21.11.3	晴曇	94	1	4	241	42	32	74	0	6	5	403	414			
		冬季休日	H22.1.11	曇雨	4	0	0	36	0	0	0	0	0	0	36	40			
		小計			1,659	181	29	2,670	806	1,106	803	2,715	46	320	6,888	7,254			
		中国	弥栄ダム	春季休日	H21.4.29	晴	70	170	6	330	200	202	176	578	55	207	892	1,154	
				春季休日	H21.5.5	曇	153	233	5	285	858	263	162	1,283	59	334	1,566	1,959	
				春季平日	H21.5.14	晴	47	74	0	69	48	46	212	306	125	96	275	496	
				夏季休日	H21.7.26	雨	6	20	0	39	8	64	119	191	39	22	195	256	
夏季平日	H21.8.6			曇	60	50	2	298	44	69	185	298	96	76	307	479			
秋季休日	H21.11.3			晴	84	50	0	173	6	62	101	169	42	50	384	476			
冬季休日	H22.1.11			曇	23	3	0	51	498	26	45	569	19	3	624	646			
小計					443	600	13	1,016	1,662	732	1,000	3,394	435	788	4,243	5,466			
中国	島地川ダム			春季休日	H21.4.29	晴	10	5	0	47	75	0	54	129	5	8	178	191	
				春季休日	H21.5.5	晴	42	5	0	26	623	0	20	643	13	24	679	716	
				春季平日	H21.5.14	晴	0	1	1	8	0	0	1	1	1	2	8	11	
				夏季休日	H21.8.9	曇	0	0	0	16	342	0	0	342	0	0	358	358	
		夏季平日	H21.8.6	晴	0	0	0	2	50	0	123	173	1	122	52	175			
		秋季休日	H21.11.3	晴	3	0	0	23	0	0	0	24	2	0	24	26			
		冬季休日	H22.1.11	曇	0	0	0	4	0	0	55	55	0	0	59	59			
		小計			55	11	1	126	1,090	0	253	1,343	22	156	1,358	1,536			
		中国	八田原ダム	春季休日	H21.4.29	晴	11	97	0	263	114	178	391	179	105	478	762		
				春季休日	H21.5.5	晴曇雨	20	111	0	389	204	1,821	58	2,083	326	111	2,166	2,603	
				春季平日	H21.5.14	晴	25	16	0	35	3	91	51	145	79	121	221		
				夏季休日	H21.7.26	曇雨	4	29	2	114	16	150	222	197	31	143	371		
夏季平日	H21.8.6			晴曇雨	0	66	21	68	0	153	334	487	71	363	208	642			
秋季休日	H21.11.3			晴曇	15	4	0	100	0	193	41	234	140	4	209	353			
冬季休日	H22.1.11			曇	0	0	0	34	0	80	38	118	56	96	152				
小計					75	323	23	1,003	337	2,666	677	3,680	1,048	635	3,421	5,104			

各調査実施日の利用者数一覧(14/18)

地方名	ダム名	曜日区分	調査実施日	天候	利用形態別利用者数(人)										利用場所別利用者数(人)				合計 (人)	
					スポーツ	釣り	ボート	散策		野外活動		施設利用		その他		小計	ダム	湖面		湖畔
								その他	ボート	野外活動	施設利用	その他	その他							
中国	温井ダム	春季休日	H21.4.29	晴	7	0	0	0	776	4	369	171	544	363	0	964	1,327			
		春季休日	H21.5.5	曇	0	0	0	1,142	0	660	67	727	434	10	1,425	1,869				
		春季平日	H21.5.14	晴	0	0	0	185	0	119	128	181	128	0	238	366				
		夏季休日	H21.7.26	雨	0	0	0	155	41	168	12	221	91	0	285	376				
		夏季平日	H21.8.6	曇	4	0	0	155	34	182	51	267	101	0	325	426				
		秋季休日	H21.11.3	晴	15	0	0	821	7	363	49	419	261	0	994	1,255				
		冬季休日	H22.1.11	曇	0	0	0	102	1	48	17	66	22	0	146	168				
		小計					26	0	0	3,336	87	1,909	429	2,425	1,400	10	4,377	5,787		
		春季休日	H21.4.29	晴	16	0	0	231	34	137	27	198	58	9	378	445				
		春季休日	H21.5.5	曇	49	17	4	702	67	343	2	412	93	21	1,070	1,184				
		春季平日	H21.5.15	晴	17	4	0	76	0	62	16	78	3	12	160	175				
		夏季休日	H21.7.26	雨	0	3	0	68	3	77	19	99	11	3	156	170				
夏季平日	H21.8.6	曇	12	14	0	128	31	85	95	211	36	20	309	365						
秋季休日	H21.11.3	晴	15	4	0	980	39	402	87	528	57	4	1,466	1,527						
冬季休日	H22.1.11	曇	3	0	0	133	19	138	74	231	15	0	352	367						
小計					112	42	4	2,318	193	1,244	320	1,757	273	69	3,891	4,233				
中国	灰塚ダム	春季休日	H21.4.29	晴	153	287	0	109	0	6	24	30	287	10	282	579				
		春季休日	H21.5.5	曇	91	416	0	195	0	60	13	73	34	409	332	775				
		春季平日	H21.5.14	晴	45	88	0	90	0	6	35	41	6	88	130	224				
		夏季休日	H21.7.26	曇雨	172	46	0	33	0	8	28	36	2	46	239	287				
		夏季平日	H21.8.6	晴曇雨	68	53	0	46	0	2	4	6	2	53	118	173				
		秋季休日	H21.11.3	晴曇	42	87	0	47	0	8	3	11	9	87	91	187				
		冬季休日	H22.1.11	曇雨	23	33	0	1	1	30	23	54	1	33	91	125				
		小計					594	1,010	0	495	120	130	251	64	1,003	1,283	2,350			
		春季休日	H21.4.29	晴	11	129	0	407	3	105	16	124	232	129	310	671				
		春季休日	H21.5.5	雨	21	403	0	759	20	172	0	192	346	403	626	1,375				
		春季平日	H21.5.14	晴	0	16	0	133	2	36	0	38	47	16	124	187				
		夏季休日	H21.7.26	雨	6	7	0	184	28	76	14	118	105	6	204	315				
夏季平日	H21.8.6	雨	34	9	7	152	53	30	4	87	63	16	210	289						
秋季休日	H21.11.3	晴	13	0	0	549	15	59	0	74	432	0	204	636						
冬季休日	H22.1.11	曇	16	6	0	177	1	74	1	77	58	6	212	276						
小計					101	570	7	2,361	123	552	35	710	1,283	1,890	3,749					
四国	池田ダム	春季休日	H21.4.29	晴	462	15	3	284	0	0	2	65	29	672	766					
		春季休日	H21.5.5	曇	339	21	0	446	68	0	68	41	15	818	874					
		春季平日	H21.5.14	晴	23	8	0	161	0	0	0	57	8	127	192					
		夏季休日	H21.7.26	雨	78	18	2	167	5	6	24	23	20	23	257	300				
		夏季平日	H21.8.6	曇	78	11	4	138	23	63	0	86	31	15	271	317				
		秋季休日	H21.11.3	晴	86	3	8	188	4	17	5	26	38	15	258	311				
		冬季休日	H22.1.11	曇	381	0	5	128	8	0	258	16	5	759	780					
		小計					1,447	76	22	1,512	108	86	289	268	110	3,162	3,540			
		春季休日	H21.4.29	晴	0	91	0	117	0	0	8	91	2	123	216					
		春季休日	H21.5.5	曇	0	53	0	176	0	4	0	14	53	166	233					
		春季平日	H21.5.14	晴	1	44	0	30	0	1	1	2	44	30	76					
		夏季休日	H21.8.2	晴	36	165	0	81	136	170	13	319	4	214	383	601				
夏季平日	H21.8.6	曇	4	92	0	31	120	54	32	206	0	108	225	333						
秋季休日	H21.11.3	晴	0	18	6	149	1	0	0	24	0	150	174							
冬季休日	H22.1.11	曇	0	0	0	7	2	0	78	80	0	35	52	87						
小計					41	463	6	591	259	228	132	619	22	569	1,129	1,720				

各調査実施日の利用者数一覧(15/18)

地方名	ダム名	曜日区分	調査実施日	天候	利用形態別利用者数(人)										利用場所別利用者数(人)				合計 (人)
					スポーツ	釣り	ボート	散策			その他			小計	ダム	湖面	湖畔		
								野外活動	施設利用	その他									
四国	新宮ダム	春季休日	H21.4.29	晴	0	58	0	27	8	150	0	158	14	58	171	243			
		春季休日	H21.5.5	曇	0	32	0	44	12	179	0	191	37	32	198	267			
		春季平日	H21.5.14	晴	0	13	0	5	2	50	0	52	5	13	52	70			
		夏季休日	H21.7.26	雨	0	18	0	2	3	42	0	45	2	18	45	65			
		夏季平日	H21.8.6	曇	0	7	0	1	0	10	0	10	1	7	10	18			
		秋季休日	H21.11.3	晴	0	10	0	1	0	34	0	34	1	10	34	45			
		冬季休日	H22.1.11	曇	0	4	0	1	0	7	0	7	1	4	7	12			
		小計					0	142	0	81	25	472	0	497	142	517	720		
		四国	石手川ダム	春季休日	H21.4.29	晴	2	37	0	86	0	46	39	85	128	33	49	210	
				春季休日	H21.5.5	晴	28	45	0	193	234	2	24	260	182	53	291	526	
				春季平日	H21.5.14	晴	0	13	0	71	0	0	5	5	68	7	14	89	
				夏季休日	H21.7.26	雨	3	29	0	127	9	3	12	126	22	23	23	171	
夏季平日	H21.8.6			曇	6	24	0	33	40	0	33	36	18	49	49	103			
秋季休日	H21.11.3			晴	3	3	0	168	0	0	0	149	0	25	174	174			
冬季休日	H22.1.11			曇	0	24	0	90	0	0	0	0	86	16	12	114			
小計						42	175	0	775	276	48	71	395	775	149	463	1,387		
四国	野村ダム			春季休日	H21.4.29	晴	26	69	0	634	24	723	50	797	603	67	856	1,526	
				春季休日	H21.5.5	曇	170	269	0	2,432	207	1,625	89	1,921	1,686	252	2,854	4,792	
				春季平日	H21.5.13	晴	9	27	0	142	11	429	47	487	130	23	512	665	
				夏季休日	H21.7.26	曇	0	25	0	140	2	360	15	377	87	25	430	542	
		夏季平日	H21.8.5	曇	10	101	0	113	0	345	76	421	74	97	474	645			
		秋季休日	H21.11.3	晴	2	51	0	99	0	348	43	391	76	50	417	543			
		冬季休日	H22.1.11	曇	8	33	0	63	0	499	63	562	57	30	579	666			
		小計				225	575	0	3,623	244	4,329	383	4,956	2,713	544	6,122	9,379		
		四国	大渡ダム	春季休日	H21.4.29	晴	11	88	0	76	0	2	88	14	88	75	177		
				春季休日	H21.5.5	晴曇雨	18	69	0	112	6	3	9	9	66	133	208		
				春季平日	H21.5.14	晴	18	14	0	50	0	0	0	62	6	14	82		
				夏季休日	H21.7.26	曇雨	7	37	3	23	0	0	5	5	9	46	20	75	
夏季平日	H21.8.6			曇雨	1	11	0	15	0	0	11	3	11	13	27				
秋季休日	H21.11.3			晴	13	21	0	63	0	0	2	2	6	25	68	99			
冬季休日	H22.1.11			晴曇	16	6	0	17	0	0	0	2	1	6	34	41			
小計						84	246	3	356	6	3	11	20	48	256	405	709		
四国	中筋川ダム			春季休日	H21.4.29	晴	44	9	0	31	0	17	2	19	18	9	76	103	
				春季休日	H21.5.5	曇	22	4	0	20	0	0	8	3	7	3	44	54	
				春季平日	H21.5.14	晴	18	6	0	104	0	0	2	2	54	6	70	130	
				夏季休日	H21.8.2	晴	16	4	0	26	0	0	187	4	77	4	152	233	
		夏季平日	H21.8.6	雨	0	0	0	8	0	0	0	0	3	0	5	8			
		秋季休日	H21.11.3	晴	48	2	0	40	0	0	0	0	27	2	61	90			
		冬季休日	H22.1.11	曇	34	0	0	2	0	0	2	0	0	0	2	36			
		小計				182	25	0	231	0	17	201	218	113	99	444	656		
		四国	富郷ダム	春季休日	H21.4.29	晴	1	0	4	143	2	141	0	143	123	4	268	395	
				春季休日	H21.5.5	曇	0	0	0	288	0	106	0	106	140	0	254	394	
				春季平日	H21.5.14	晴	0	0	0	84	0	34	0	34	24	0	94	118	
				夏季休日	H21.7.26	雨	0	0	0	26	9	19	14	42	12	0	56	68	
夏季平日	H21.8.6			曇	1	0	0	27	13	23	16	52	18	0	61	79			
秋季休日	H21.11.3			曇	1	0	0	242	21	51	0	72	115	0	200	315			
冬季休日	H22.1.11			曇	0	0	0	15	2	4	0	6	18	0	3	21			
小計						2	0	4	929	47	378	30	455	450	4	936	1,390		

各調査実施日の利用者数一覧(16/18)

地方名	ダム名	曜日区分	調査実施日	天候	利用形態別利用者数(人)							利用場所別利用者数(人)				合計 (人)	
					スポーツ	釣り	ボート	散策	野外活動		その他		ダム	湖面	湖畔		
									施設利用	その他	小計						
四国	長安口ダム	春季休日	H21.4.29	晴	28	20	0	64	0	0	4	3	24	89	116		
		春季休日	H21.5.5	雨	7	49	0	81	0	0	2	5	51	83	139		
		春季平日	H21.5.14	晴	2	0	0	47	0	1	1	0	0	50	50		
		夏季休日	H21.7.26	雨	1	54	0	42	0	4	5	9	54	39	102		
		夏季平日	H21.8.6	雨	0	8	0	48	0	3	0	8	8	51	59		
		秋季休日	H21.11.3	晴	0	8	0	110	0	0	0	4	8	106	118		
		冬季休日	H22.1.11	曇	29	2	0	28	0	0	0	0	2	57	59		
		小計			67	141	0	420	0	7	8	15	21	147	643		
		四国	鹿野川ダム	春季休日	H21.4.29	晴	207	113	0	108	0	8	122	6	308	122	436
				春季休日	H21.5.5	晴曇	41	157	0	158	0	0	194	5	157	194	356
				春季平日	H21.5.14	晴	13	41	2	73	0	0	84	2	43	84	129
				夏季休日	H21.7.26	曇雨	0	50	0	37	0	5	50	7	50	35	92
夏季平日	H21.8.6			晴曇雨	134	71	0	45	0	12	71	1	71	190	262		
秋季休日	H21.11.3			晴曇雨	26	53	0	46	0	0	0	0	68	57	125		
冬季休日	H22.1.11			晴曇	7	2	0	30	5	6	16	0	2	53	55		
小計					428	487	2	497	5	30	6	41	21	699	735	1,455	
九州	耶馬溪ダム			春季休日	H21.4.29	晴	47	56	18	381	0	60	105	91	105	562	
				春季休日	H21.5.6	晴曇	39	60	0	301	0	45	116	79	116	445	
				春季平日	H21.5.14	晴	3	33	7	113	16	113	38	61	113	212	
				夏季休日	H21.7.26	雨	147	29	0	50	0	32	52	174	32	258	
		夏季平日	H21.8.6	曇	37	13	0	106	0	35	98	49	44	191			
		秋季休日	H21.11.3	晴	13	20	0	765	2	253	787	31	235	1,053			
		冬季休日	H22.1.11	晴曇	9	4	0	66	0	20	40	53	10	56	119		
		小計			295	215	25	1,782	18	485	20	523	1,719	649	2,840		
		九州	松原ダム	春季休日	H21.4.29	晴	5	44	4	1,642	12	568	144	26	114	2,279	
				春季休日	H21.5.5	晴	31	65	5	2,277	64	826	318	48	155	3,383	
				春季平日	H21.5.14	晴	0	11	0	90	0	38	78	23	12	182	
				夏季休日	H21.8.2	晴	0	140	0	115	82	51	59	192	22	447	
夏季平日	H21.8.7			晴	2	11	0	112	1	79	101	13	264				
秋季休日	H21.11.3			晴	0	13	0	76	4	48	65	39	19	148			
冬季休日	H22.1.11			曇	0	1	0	54	0	22	28	8	1	96			
小計					38	285	9	4,366	163	1,632	793	2,588	195	458	6,633		
九州	下笠ダム			春季休日	H21.4.29	晴	12	36	2	77	0	3	10	38	25	77	
				春季休日	H21.5.5	晴	6	37	3	85	5	35	5	7	36	133	
				春季平日	H21.5.14	晴	0	5	0	32	0	10	33	4	5	71	
				夏季休日	H21.8.2	晴	3	28	2	27	0	16	2	9	28	39	
		夏季平日	H21.8.7	晴	18	7	0	34	0	4	94	46	7	104			
		秋季休日	H21.11.3	晴	7	0	0	34	0	15	19	1	0	59			
		冬季休日	H22.1.11	曇	32	0	0	16	13	17	39	3	0	114			
		小計			78	113	5	305	18	100	187	305	108	101	597		
		九州	寺内ダム	春季休日	H21.5.5	晴曇	108	75	2	1,147	10	438	2	31	75	1,674	
				春季休日	H21.5.10	晴	5	58	0	1,196	5	211	13	16	58	1,488	
				春季平日	H21.5.14	晴	8	27	0	126	1	16	33	4	27	163	
				夏季土曜	H21.8.8	晴	12	14	0	101	18	41	17	5	14	184	
夏季平日	H21.8.6			晴曇雨	23	41	0	80	0	212	29	13	55	317			
秋季休日	H21.11.3			晴	3	31	0	555	0	70	0	10	31	618			
冬季休日	H22.1.11			曇	27	7	0	80	0	23	4	7	130	141			
小計					186	253	0	3,285	33	1,011	82	1,126	83	267	4,500		

各調査実施日の利用者数一覧(17/18)

地方名	ダム名	曜日区分	調査実施日	天候	利用形態別利用者数(人)						利用場所別利用者数(人)				合計(人)					
					スポーツ	釣り	ボート	散策		その他		ダム	湖面	湖畔						
								野外活動	施設利用	施設利用	その他					小計				
九州	藤木ダム	春季休日	H21.4.29	晴	3	0	0	3	0	0	0	51	64	115	0	0	121			
		春季休日	H21.5.5	晴	197	3	0	30	150	0	182	0	32	0	182	0	3	409		
		春季平日	H21.5.14	晴	6	0	0	14	0	37	49	0	0	12	49	0	0	69		
		夏季休日	H21.8.2	晴曇	0	0	0	0	140	0	392	0	40	212	392	0	212	180		
		夏季平日	H21.8.6	晴	0	2	0	8	24	33	137	0	30	80	137	0	70	147		
		秋季休日	H21.11.3	晴	10	0	0	14	20	24	44	0	24	0	44	0	0	68		
		冬季休日	H22.1.11	曇	0	0	0	0	38	0	38	0	0	0	38	0	0	38		
		小計			216	5	0	69	334	255	957	0	255	368	957	0	285	1,247		
		九州	緑川ダム	春季休日	H21.4.29	晴	4	44	0	66	7	117	111	117	117	235	122	44	183	
				春季休日	H21.5.5	晴曇雨	16	68	0	139	18	587	58	663	77	725	663	84	77	725
				春季平日	H21.5.14	晴	0	12	0	26	0	40	66	106	63	12	106	63	12	144
				夏季休日	H21.7.26	曇	1	11	0	20	73	368	10	451	19	7	457	19	7	483
				夏季平日	H21.8.6	晴	1	6	0	24	0	48	82	79	16	18	82	16	18	113
秋季休日	H21.11.3			晴	42	9	0	57	0	26	14	40	27	9	112	27	9	148		
冬季休日	H22.1.11			曇	131	23	0	16	0	16	13	29	17	23	159	17	23	199		
小計					195	173	0	348	98	1,196	312	1,606	348	190	1,606	348	190	1,784		
九州	鶴田ダム			春季休日	H21.4.29	晴	0	26	0	1,132	4	17	0	13	17	17	58	28	1,089	
				春季休日	H21.5.5	晴	7	49	0	2,356	4	10	14	334	55	2,037	334	55	2,426	
				春季平日	H21.5.14	晴	1	17	0	385	2	8	29	26	25	381	26	25	432	
				夏季休日	H21.7.26	雨	0	11	0	544	0	0	0	47	11	497	47	11	555	
				夏季平日	H21.8.6	晴	0	0	0	403	18	9	24	39	1	414	39	1	454	
		秋季休日	H21.11.3	晴	0	4	0	1,162	26	21	47	137	4	1,072	137	4	1,213			
		冬季休日	H22.1.11	曇	0	0	3	221	0	21	21	35	207	3	207	3	245			
		小計			8	107	3	6,203	54	69	179	676	127	5,697	676	127	6,500			
		九州	竜門ダム	春季休日	H21.4.29	晴	114	176	2	278	0	129	29	158	29	158	57	288	383	
				春季休日	H21.5.5	晴	1,229	227	0	595	4	201	29	234	123	1,438	123	1,438	724	
				春季平日	H21.5.14	晴	21	58	0	43	0	10	33	43	8	58	43	99	165	
				夏季休日	H21.8.2	晴	280	209	0	129	137	195	43	375	33	485	33	485	993	
				夏季平日	H21.8.6	曇	642	24	0	112	0	107	142	8	650	262	8	650	920	
秋季休日	H21.11.3			晴	60	44	0	120	0	115	224	36	104	224	36	104	364			
冬季休日	H22.1.11			曇	129	45	0	38	0	44	71	14	118	14	118	14	118			
小計					2,475	783	2	1,315	141	801	221	1,163	279	3,174	279	3,174	2,285			
沖縄	安波ダム			春季休日	H22.4.29	曇	0	0	0	60	0	0	0	0	0	0	29	0	31	
				春季休日	H22.5.5	曇	0	0	0	72	0	0	0	0	0	0	31	0	41	
				春季平日	H22.5.13	晴	0	0	0	3	2	6	8	0	0	0	8	0	11	
				夏季休日	H22.8.1	曇	0	0	0	78	0	0	0	0	17	0	17	0	78	
				夏季平日	H22.8.5	曇	0	0	0	9	0	2	0	2	0	0	2	0	11	
		秋季休日	H22.11.3	曇	0	0	0	12	0	22	4	22	4	0	22	4	30			
		冬季休日	H23.1.10	曇	0	0	0	33	0	0	0	0	15	0	15	0	33			
		小計			0	0	0	267	2	30	32	96	0	203	96	0	299			
		沖縄	普久川ダム	春季休日	H22.4.29	晴	0	0	0	126	0	11	0	0	11	11	0	137		
				春季休日	H22.5.5	曇	0	0	0	242	0	0	0	0	0	0	0	242		
				春季平日	H22.5.13	晴	0	0	0	51	0	0	0	0	0	0	0	51		
				夏季休日	H22.7.25	曇	13	0	0	70	0	0	0	0	0	0	0	83		
				夏季平日	H22.8.5	曇	0	0	0	10	0	23	0	23	0	0	23	0	33	
秋季休日	H22.11.3			曇	0	0	0	43	0	16	0	16	0	0	16	0	59			
冬季休日	H23.1.10			曇	0	0	0	64	0	44	5	49	0	0	49	0	113			
小計					13	0	0	606	0	83	16	99	0	718	0	718				

各調査実施日の利用者数一覧(18/18)

地方名	ダム名	曜日区分	調査実施日	天候	利用形態別利用者数(人)							利用場所別利用者数(人)				合計 (人)	
					スポーツ	釣り	ボート	散策	その他			ダム	湖面	湖畔			
									野外活動	施設利用	その他						
					小計												
沖縄	新川ダム	春季休日	H22.4.29	晴	0	0	0	64	0	0	1	2	0	0	63	66	
		春季休日	H22.5.5	曇	0	0	0	77	0	0	7	84	0	0	0	84	
		春季平日	H22.5.13	晴	0	0	0	12	5	10	8	23	9	0	0	26	35
		夏季休日	H22.7.25	晴	0	0	0	24	0	25	0	25	16	0	0	33	49
		夏季平日	H22.8.5	晴	0	0	0	21	3	0	0	3	2	0	0	22	24
		秋季休日	H22.11.3	曇	4	0	0	10	4	13	56	73	33	0	0	54	87
		冬季休日	H23.1.10	曇	0	0	0	7	0	11	0	11	17	0	0	1	18
		小計					4	0	0	215	12	64	163	0	0	199	362
		春季休日	H22.4.29	曇	0	0	0	78	0	10	7	17	16	0	0	79	95
		春季平日	H22.5.5	晴	0	0	0	285	36	20	35	91	51	0	0	325	376
		夏季休日	H22.5.13	曇	0	0	0	23	0	0	9	9	5	0	0	27	32
		夏季平日	H22.7.25	晴	0	0	0	245	0	23	0	23	106	0	0	162	268
秋季休日	H22.8.5	雨	0	0	0	19	0	21	0	21	10	0	0	30	40		
冬季休日	H22.11.3	曇	0	0	0	70	0	22	5	27	19	0	0	78	97		
小計					0	0	0	40	0	6	39	0	0	82	85		
沖縄	漢那ダム	春季休日	H22.4.29	曇	16	0	0	190	9	0	9	74	0	0	141	215	
		春季平日	H22.5.5	晴	216	0	0	299	5	0	11	118	0	0	413	531	
		夏季休日	H22.5.13	晴	5	0	0	77	0	0	2	27	0	0	57	84	
		夏季平日	H22.8.8	曇	19	0	0	119	20	61	4	85	105	0	0	118	223
		秋季休日	H22.8.12	晴	14	0	0	79	0	17	5	22	42	0	0	73	115
		冬季休日	H22.11.3	曇	18	0	0	81	0	13	22	35	61	0	0	73	134
		小計					52	0	0	16	27	18	32	6	0	106	144
		春季休日	H22.4.29	曇	340	0	0	861	61	109	75	245	459	6	0	981	1,446
		春季平日	H22.5.5	曇	2	0	0	35	0	0	0	0	24	0	0	11	35
		夏季休日	H22.5.13	晴	0	0	0	41	0	25	17	42	19	0	0	66	85
		夏季平日	H22.7.25	曇	0	0	0	13	0	0	0	0	5	0	0	8	13
		秋季休日	H22.8.5	雨	0	0	0	17	0	0	4	4	14	0	0	7	21
冬季休日	H22.11.3	晴	0	0	0	11	0	11	0	11	8	0	0	3	11		
小計					0	0	0	11	10	10	11	0	0	10	21		
沖縄	辺野喜ダム	春季休日	H23.1.10	曇	2	0	0	130	0	0	9	22	0	0	16	38	
		春季平日	H22.4.29	曇	352	0	0	760	136	62	30	103	0	0	0	224	
		夏季休日	H22.5.3	晴	3	0	0	1,965	0	0	222	1,113	0	0	226	1,339	
		夏季平日	H22.5.13	晴	3	0	0	54	0	14	14	44	0	0	903	2,190	
		秋季休日	H22.7.25	晴	1,054	0	0	140	10	0	155	1,127	0	0	27	71	
		冬季休日	H22.8.5	曇	1	0	0	60	0	4	66	53	0	0	232	1,359	
		小計					8	0	0	100	21	64	105	0	0	127	1,421
		春季休日	H23.1.10	曇	1,421	0	0	3,148	167	32	561	3,772	0	0	1,557	5,329	
		春季平日															
		夏季休日															
		夏季平日															
		秋季休日															
冬季休日																	
小計																	

6. ダム別の施設一覧表（平成21年度）

ダム番号	ダム名	施設No.	施設名
1	岩尾内ダム	1	神社山公園
2	鹿ノ子ダム	1	ダム
2	鹿ノ子ダム	2	森林体験交流センター
2	鹿ノ子ダム	3	釣り場
4	金山ダム	1	かなやま湖保養センター
4	金山ダム	2	かなやま湖ログホテルラーチ
5	桂沢ダム	1	桂沢観光ホテル
5	桂沢ダム	2	桂沢国設野営場
5	桂沢ダム	3	桂沢国設スキー場
5	桂沢ダム	4	ファミリーランドみかさ遊園
6	漁川ダム	1	漁川ダム管理所 展示室
6	漁川ダム	2	緑のふるさと森林公園
7	豊平峡ダム	1	豊平峡ダム資料室
8	定山溪ダム	1	定山溪ダム資料館
9	美利河ダム	1	クアブラザピリカ
9	美利河ダム	2	ピリカ旧石器文化館
10	十勝ダム	1	十勝ダム
11	二風谷ダム	1	二風谷ダム資料室
11	二風谷ダム	2	二風谷アイヌ文化博物館
11	二風谷ダム	3	沙流川歴史館
11	二風谷ダム	4	二風谷工芸センター
11	二風谷ダム	5	びらとり温泉
11	二風谷ダム	6	二風谷ファミリーランドオートキャンプ場
12	札内川ダム	1	札内川ダム
13	滝里ダム	1	滝里ダム管理支所
13	滝里ダム	2	滝里ダム防災施設
13	滝里ダム	3	ラベンダーの森ゴルフコース
14	浅瀬石川ダム	1	浅瀬石川ダム資料館
15	四十四田ダム	1	キタちゃんダムものしり館
16	御所ダム	1	ごしょものしり館
16	御所ダム	2	盛岡手づくり村
16	御所ダム	3	ファミリーランド
16	御所ダム	4	乗り物広場
16	御所ダム	5	御所湖広域公園艇庫
16	御所ダム	6	御所大橋運動場
17	田瀬ダム	1	ものしり館
17	田瀬ダム	2	田瀬釣り公園
17	田瀬ダム	3	オートキャンプ場
17	田瀬ダム	4	向田瀬ヨットハーバー
17	田瀬ダム	5	優遊プラザ・鱒沢やな
17	田瀬ダム	6	ふるさと交流館
17	田瀬ダム	7	宮守プロイハウス
17	田瀬ダム	8	コテージランド柏木
18	湯田ダム	1	ものしり館
18	湯田ダム	2	野球場
18	湯田ダム	3	焼地台オートキャンプ場
18	湯田ダム	4	峠山パークランド
20	鳴子ダム	1	鳴子ダム管理所
20	鳴子ダム	2	ダムサイト
20	鳴子ダム	3	荒雄湖畔公園
21	釜房ダム	1	I期地区(南地区・文化と水のゾーン)
21	釜房ダム	2	風の草原
21	釜房ダム	3	エコキャンプ場
21	釜房ダム	4	あだこだ区域(ふれあいプラザあだこだ)
22	七ヶ宿ダム	1	水と歴史の館
24	白川ダム	1	白川ダム展示室
24	白川ダム	2	白川ダム記念館
24	白川ダム	3	フォレストいいで(ホテル)
24	白川ダム	4	コテージ(木湖里館)
24	白川ダム	5	湖岸公園(パークゴルフ)
24	白川ダム	6	湖岸公園(キャンプ場)
24	白川ダム	7	白川荘
24	白川ダム	8	源流の森
25	寒河江ダム	1	寒河江ダムスポーツ広場
25	寒河江ダム	2	月山湖売店
25	寒河江ダム	3	月山湖水の文化館
25	寒河江ダム	4	まねきの丘

ダム番号	ダム名	施設No.	施設名
26	三春ダム	1	ダム資料館
26	三春ダム	2	三春の里田園生活館
26	三春ダム	3	さくら湖自然観察ステーション
26	三春ダム	4	滝桜
27	月山ダム	1	インフォメーションホール
28	摺上川ダム	1	ダムインフォメーションセンター
28	摺上川ダム	2	もにわの湯
28	摺上川ダム	3	茂庭ふるさと館
28	摺上川ダム	4	茂庭生活歴史館
29	矢木沢ダム	1	ネイチャービュー矢木沢
29	矢木沢ダム	2	奥利根湖
30	藤原ダム	1	藤原湖畔公園(横山地区)
30	藤原ダム	2	藤原湖畔公園(西地区)
30	藤原ダム	3	藤原湖畔公園(蟹掛地区)
30	藤原ダム	4	宝川山荘
31	奈良俣ダム	1	資料館
31	奈良俣ダム	2	オートキャンプ場
32	相俣ダム	1	相俣ダム情報館
32	相俣ダム	2	カッパ公園テニスコート
32	相俣ダム	3	湯島オートキャンプ場
32	相俣ダム	4	まんてん星の湯
32	相俣ダム	5	西川左岸グラウンド
32	相俣ダム	6	ボート乗り場Ⅰ
32	相俣ダム	7	ボート乗り場Ⅱ
33	菌原ダム	1	利根菌原球技場
33	菌原ダム	2	利根菌原テニスコート
35	下久保ダム	1	やどや
35	下久保ダム	2	冬桜の宿
36	草木ダム	1	東運動公園
36	草木ダム	2	東運動公園体育館
36	草木ダム	3	童謡ふるさと館
36	草木ダム	4	富弘美術館
36	草木ダム	5	ファミリーオートキャンプ場さうり
36	草木ダム	6	黒坂石バンガローテント村
36	草木ダム	7	国民宿舎サンレイク草木
37	川俣ダム	1	公園(瀬戸合峡の吊り橋、あずまや)
37	川俣ダム	2	キャンプ場・遊歩道
37	川俣ダム	3	上人一休の湯
38	川治ダム	1	川治ダム資料館
39	五十里ダム	1	薬師の湯
39	五十里ダム	2	わくわくダムダム広報館
39	五十里ダム	3	掘割チビツ子広場
39	五十里ダム	4	湯西川温泉駅
40	二瀬ダム	1	荒川ふれあいログハウス
41	浦山ダム	1	資料館
41	浦山ダム	2	ネイチャーランド浦山
41	浦山ダム	3	秩父市浦山フレッシュセンター
42	宮ヶ瀬ダム	1	あいかわ公園
42	宮ヶ瀬ダム	2	ロードトレイン
42	宮ヶ瀬ダム	3	インクライン
42	宮ヶ瀬ダム	4	水とエネルギー館
42	宮ヶ瀬ダム	5	ピクニック広場
42	宮ヶ瀬ダム	6	グラスライダー
42	宮ヶ瀬ダム	7	小中沢駐車場
42	宮ヶ瀬ダム	8	遊覧船「みやがせ21」
43	滝沢ダム	1	滝沢園地 レイクビューハウス
43	滝沢ダム	2	滝沢園地 滝沢ダム資料館
43	滝沢ダム	3	滝沢園地秩父滝沢サイクルパーク BMXコース
46	大石ダム	1	おいしいインフォメーションハウス
46	大石ダム	2	釣り堀
46	大石ダム	3	大石オートキャンプ村
47	大川ダム	1	ダム資料館
47	大川ダム	2	下郷電力所展示室
48	大町ダム	1	ダム情報館
49	三国川ダム	1	登山センター
49	三国川ダム	2	しゃくなげ湖ボートパーク
49	三国川ダム	3	売店(管理所)

ダム番号	ダム名	施設No.	施設名
49	三国川ダム	4	わらびのオートキャンプ場
49	三国川ダム	5	しゃくなげ観光センター
49	三国川ダム	6	三国川ダム展示室
49	三国川ダム	7	三国川ダム監査廊
50	手取川ダム	1	手取川総合開発記念館
50	手取川ダム	2	手取川ダム管理支所
51	宇奈月ダム	1	大夢来館
51	宇奈月ダム	2	とちの湯
52	横川ダム	1	きてくろ館
53	美和ダム	1	高遠さくらホテル
55	新豊根ダム	1	大入の郷
55	新豊根ダム	2	大入の郷
56	矢作ダム	1	奥矢作勤労青少年レクリエーションセンター
56	矢作ダム	2	串原郷土館
56	矢作ダム	3	体験道場創手味亭
57	味噌川ダム	1	ふれあい館
58	丸山ダム	1	杉原千畝記念館
58	丸山ダム	2	丸山ダム本体
59	阿木川ダム	1	阿木川ダム防災資料館
60	岩屋ダム	1	ホテル美輝
60	岩屋ダム	2	スパ美輝
60	岩屋ダム	3	美輝の湯
60	岩屋ダム	4	飛騨金山の森
61	横山ダム	1	藤橋城
61	横山ダム	2	ふじはし星の家
61	横山ダム	3	水と森の学習館
62	蓮ダム	1	森のホテル スメール
62	蓮ダム	2	天然温泉「香肌の湯」
62	蓮ダム	3	森の和食レストラン「やまゆり」
63	長島ダム	1	長島ダムふれあい館
63	長島ダム	2	やまびこ資料館
63	長島ダム	3	接岨峡温泉会館
63	長島ダム	4	アプトいちしろキャンプ場
64	小里川ダム	1	資料室 小里川ダムふれあい館
65	天ヶ瀬ダム	1	天ヶ瀬ダム
68	室生ダム	1	平成榛原子供のもり公園
71	猿谷ダム	1	ロジ星の国
71	猿谷ダム	2	夢乃湯
72	九頭竜ダム	1	九頭竜レイクサイドモビレージ
72	九頭竜ダム	2	オートキャンパスくざりゅう
73	真名川ダム	1	真那姫湖青少年旅行村
74	日吉ダム	1	ウェルカムプラザ、リフレッシュプラザ
74	日吉ダム	2	日吉ダムインフォギャラリー
74	日吉ダム	3	日吉ダムビジターセンター
74	日吉ダム	4	広場、宿泊キャビン・キャンプ場、木工研修館、郷土資料館
74	日吉ダム	5	コテージ・オートキャンプ場
76	菅沢ダム	1	菅沢ダム資料室
77	土師ダム	1	八千代町サイクリングターミナル
77	土師ダム	2	レンタサイクル
77	土師ダム	3	土師ダムファミリーキャンプ場
77	土師ダム	4	ボート・カヌー
78	弥栄ダム	1	弥栄ダム展示資料室
78	弥栄ダム	2	弥栄キャンプ場
78	弥栄ダム	3	川真珠貝広場
78	弥栄ダム	4	オートキャンプ場
78	弥栄ダム	5	弥栄湖情報センター
78	弥栄ダム	6	弥栄湖レンタルボート
78	弥栄ダム	7	弥栄パークゴルフ場
78	弥栄ダム	8	黒沢スポーツ広場
80	八田原ダム	1	パークゴルフ
80	八田原ダム	2	遊学館
81	温井ダム	1	キッチンたまがわ
81	温井ダム	2	レストラン茂美路
81	温井ダム	3	レンタサイクル・バンガロー
81	温井ダム	4	温井スプリングス
82	苦田ダム	1	広報展示館
82	苦田ダム	2	ふるさと味わい館

ダム番号	ダム名	施設No.	施設名
82	菅田ダム	3	堤体内見学室
82	菅田ダム	4	資料室
83	灰塚ダム	1	ハイヅカ湖畔の森 カフェ・レストラン
83	灰塚ダム	2	きさ安田パークゴルフ場
83	灰塚ダム	3	灰塚ダムトライアルパーク
83	灰塚ダム	4	田総の里スポーツ公園
84	早明浦ダム	1	早明浦ダムふれあいホール
84	早明浦ダム	2	早明浦ダム売店
84	早明浦ダム	3	早明浦荘
86	柳瀬ダム	1	スカイフィールド富郷
89	野村ダム	1	わんぱくランド
89	野村ダム	2	シルク博物館
89	野村ダム	3	ユートピア宇和
91	中筋川ダム	1	蜚湖ゴルフパーク
92	富郷ダム	1	ダムワールド
92	富郷ダム	2	てらの水のやかた
93	長安口ダム	1	ビーバー館
94	鹿野川ダム	1	鹿野川ダム管理庁舎
94	鹿野川ダム	2	鹿野川荘
94	鹿野川ダム	3	望湖荘
94	鹿野川ダム	4	風の博物館・歌麿館
94	鹿野川ダム	5	鹿鳴園
95	耶馬溪ダム	1	耶馬溪アクアパーク
95	耶馬溪ダム	2	耶馬溪ダムスポーツ公園
95	耶馬溪ダム	3	耶馬溪ダムスポーツ公園
95	耶馬溪ダム	4	耶馬溪B&G海洋センター
95	耶馬溪ダム	5	耶馬溪B&G海洋センター
95	耶馬溪ダム	6	耶馬溪B&G海洋センター
96	松原ダム	1	まつばら館
97	下釜ダム	1	しもうげ館
98	寺内ダム	1	アクアカルチャーゾーン
100	緑川ダム	1	緑川ダム資料館
100	緑川ダム	2	B&G海洋センター体育館
100	緑川ダム	3	B&G海洋センターテニスコート
100	緑川ダム	4	B&G海洋センター屋内ゲートボール場
100	緑川ダム	5	B&G海洋センターグラウンド
100	緑川ダム	6	B&G海洋センター屋内プール
100	緑川ダム	7	ガーデンプレイス・家族村オートキャンプ場
100	緑川ダム	8	B&G海洋センターボートハウス
100	緑川ダム	9	ガーデンプレイス・家族村キャンプサイト
101	鶴田ダム	1	おおつる湖ゆうゆう館
102	竜門ダム	1	竜門ダム防災情報施設
103	安波ダム	1	駐車場
104	普久川ダム	1	駐車場
105	新川ダム	1	駐車場
106	福地ダム	1	駐車場
106	福地ダム	2	ダム本体
106	福地ダム	3	資料館
106	福地ダム	4	湖面
107	漢那ダム	1	管理庁舎周辺
107	漢那ダム	2	右岸展望広場
107	漢那ダム	3	左岸展望広場
107	漢那ダム	4	湖畔公園周辺
107	漢那ダム	5	下流広場
107	漢那ダム	6	ダム本体
107	漢那ダム	7	資料館
108	辺野喜ダム	1	駐車場
109	羽地ダム	1	駐車場
109	羽地ダム	2	ダム本体
109	羽地ダム	3	資料館

7. ダム別の施設利用者数一覧表（平成21年度）

地方名	ダム名	調査対象施設数	年間利用者数	季節別				曜日区分別			備考	
				春季	夏季	秋季	冬季	休日	土曜	平日		
北海道	岩尾内ダム	1	36,500	5,482	25,261	5,757	0	-	-	-	注2)	
	鹿ノ子ダム	3	1,792	119	286	87	1,300	637	351	804		
	金山ダム	2	13,019	2,107	4,867	3,760	2,285	2,468	2,683	7,868		
	桂沢ダム	4	38,348	8,687	11,038	7,571	11,052	12,216	5,729	20,403	注1)	
	漁川ダム	2	27,464	7,219	9,917	10,319	9	8,908	5,286	13,270	注1)	
	豊平峡ダム	1	7,710	353	2,793	4,564	0	0	0	7,710	注1)	
	定山溪ダム	1	5,866	307	2,765	2,794	0	1,794	858	3,214	注1)	
	美利河ダム	2	46,907	8,258	9,298	7,525	21,826	778	564	913	注1)、注2)	
	十勝ダム	1	68	0	68	0	0	0	0	68	注1)	
	二風谷ダム	6	129,023	26,953	46,240	37,919	17,911	36,004	20,582	72,437		
	札内川ダム	1	7,019	1,096	2,839	3,061	23	2,220	1,071	3,728		
滝里ダム	3	21,743	4,272	10,334	7,129	8	6,904	4,136	10,703			
東北	浅瀬石川ダム	1	5,695	812	3,090	1,742	51	1,246	617	3,832		
	四十四田ダム	1	11,516	3,256	3,295	2,791	2,174	2,343	1,845	7,328		
	御所ダム	6	599,221	151,359	224,029	176,539	47,294	218,601	105,526	275,094		
	田瀬ダム	8	53,910	13,555	25,441	13,239	1,675	13,582	5,829	34,499		
	湯田ダム	4	82,817	19,976	31,523	27,247	4,071	34,970	17,017	30,830		
	鳴子ダム	3	22,234	7,816	4,083	9,984	351	11,171	2,805	8,258	注1)	
	釜房ダム	4	742,962	309,518	193,720	208,895	30,829	381,932	166,613	194,417		
	七ヶ宿ダム	1	1,391	390	485	487	29	569	320	502		
	白川ダム	8	169,007	32,124	70,107	60,357	6,419	30,517	19,175	46,743	注1)、注2)	
	寒河江ダム	4	1,989	0	1,364	625	0	755	527	707		
	三春ダム	4	669,816	434,241	90,644	89,839	55,092	175,474	122,654	371,688		
	月山ダム	1	30,519	8,571	12,088	7,412	2,448	8,779	4,058	17,682		
	摺上川ダム	4	203,352	50,903	61,914	63,393	27,142	70,150	32,960	100,242	注1)	
	関東	矢木沢ダム	2	16,051	2,397	6,410	7,244	0	5,036	3,732	7,283	
		藤原ダム	4	64,775	12,942	20,620	20,580	10,633	28,142	13,423	23,210	
		奈良俣ダム	2	24,545	2,941	8,907	12,697	0	8,745	3,857	11,943	
		相模ダム	7	130,338	34,606	33,817	31,016	30,899	50,064	28,591	51,683	
園原ダム		2	2,614	616	1,327	671	0	957	478	1,179		
下久保ダム		2	22,167	5,667	6,091	6,239	4,170	7,777	5,166	9,224		
草木ダム		7	102,274	43,927	58,347	0	0	29,483	17,167	55,624		
川俣ダム		3	27,907	3,768	7,194	16,386	559	11,007	5,334	11,566	注1)	
川治ダム		1	2,726	540	1,071	1,115	0	958	369	1,399	注1)	
五十里ダム		4	41,577	8,336	14,182	13,040	6,019	15,366	4,966	21,245	注1)	
二瀬ダム		1	2,172	589	547	585	451	404	290	1,478		
浦山ダム		3	50,312	14,393	16,052	16,256	3,611	19,669	10,074	20,569	注1)	
宮ヶ瀬ダム		8	959,480	284,048	252,534	308,088	114,810	415,768	169,161	374,551		
滝沢ダム		3	1,815	0	0	1,270	545	1,265	133	417	注1)	
北陸		大石ダム	3	26,565	1,013	11,274	13,989	289	8,305	4,662	13,598	
	大川ダム	2	8,418	1,937	3,805	2,635	41	2,198	1,779	4,441		
	大町ダム	1	8,166	2,075	2,898	2,481	712	2,775	1,448	3,943		
	三国川ダム	7	38,455	5,059	16,130	17,258	8	14,397	6,959	17,099	注1)	
	手取川ダム	2	3,027	787	850	1,390	0	721	352	1,954		
	宇奈月ダム	2	42,255	9,329	14,402	17,354	1,170	15,228	7,360	19,667	注1)	
	横川ダム	1	12,535	3,539	4,307	4,174	515	4,587	2,353	5,595		
	美和ダム	1	41,128	16,745	8,946	8,099	7,338	10,002	9,345	21,781		
中部	新豊根ダム	2	1,139	248	642	216	33	350	238	551		
	矢作ダム	3	2,267	420	1,114	572	161	592	889	786		
	味噌川ダム	1	7,396	1,850	2,894	2,438	214	2,249	1,511	3,636	注1)	
	丸山ダム	2	16,714	4,526	4,325	6,501	1,362	6,347	3,229	7,138		
	阿木川ダム	1	22,558	6,262	9,296	4,972	2,028	5,646	4,387	12,525		
	岩屋ダム	4	121,226	31,746	42,564	32,967	13,949	44,416	27,693	49,117		
	横山ダム	3	28,124	5,102	10,813	11,684	525	10,439	4,743	12,942		
	蓮ダム	3	1,257	466	318	173	300	941	0	316		
	長島ダム	4	49,402	11,627	14,246	17,389	6,140	18,595	9,970	20,837		
	小里川ダム	1	39,560	8,475	11,092	17,239	2,754	22,068	8,805	8,687		
	近畿	天ヶ瀬ダム	1	30,773	7,884	5,955	12,436	4,498	11,520	6,744	12,509	
		室生ダム	1	77,931	27,477	24,923	24,558	973	42,687	22,619	12,625	
猿谷ダム		2	47,065	10,659	20,101	12,664	3,641	18,915	8,595	19,555		
九頭竜ダム		2	3,800	1,260	1,830	710	0	1,180	170	2,450	注1)	
真名川ダム		1	12,600	3,600	5,000	4,000	0	3,200	1,200	8,200		
日吉ダム		5	13,185	6,836	3,056	1,999	1,294	10,945	0	2,240		
中国	菅沢ダム	1	105	10	35	57	3	31	11	63		
	土師ダム	4	25,499	12,598	4,150	7,913	838	15,697	5,208	4,594		
	弥栄ダム	8	101,416	22,690	28,913	36,144	13,669	43,461	19,426	38,529		
	八田原ダム	2	32,518	9,628	10,403	8,153	4,334	10,927	5,494	16,097		
	温井ダム	4	49,746	12,811	13,800	15,942	7,193	19,390	10,874	19,482		
	苜田ダム	4	123,001	30,648	31,124	47,279	13,950	46,554	25,251	51,196	注1)	
	灰塚ダム	4	21,540	6,157	6,264	6,737	2,382	6,214	4,508	10,818		
四国	早明浦ダム	3	52,284	16,359	13,637	15,475	6,813	14,323	8,262	29,699		
	柳瀬ダム	1	19,317	7,898	8,069	2,680	670	9,610	6,698	3,009		
	野村ダム	3	108,656	29,489	24,487	25,170	29,510	28,850	17,738	62,068		
	中筋川ダム	1	3,214	906	613	876	819	1,099	769	1,346		
	富郷ダム	2	11,796	3,434	3,887	3,988	487	5,669	2,279	3,848		
	長安口ダム	1	9,921	2,178	2,451	3,450	1,842	3,178	1,764	4,979		
鹿野川ダム	5	66,047	17,621	14,603	16,831	16,992	17,809	11,750	36,488			

地方名	ダム名	調査対象 施設数	年間利用者数	季節別				曜日区分別			備考
				春季	夏季	秋季	冬季	休日	土曜	平日	
九州	耶馬溪ダム	6	22,362	3,711	8,459	4,584	5,608	4,373	4,928	13,061	
	松原ダム	1	844	219	147	374	104	605	239	0	
	下笠ダム	1	1,499	384	251	607	257	970	529	0	
	寺内ダム	1	36,131	10,619	13,924	8,774	2,814	17,841	6,884	11,406	
	緑川ダム	9	35,921	11,966	9,659	11,202	3,094	6,998	6,900	22,023	
	鶴田ダム	1	9,578	2,586	2,111	2,518	2,363	558	858	8,162	
	竜門ダム	1	14,027	3,356	3,194	4,933	2,544	4,774	1,628	7,625	
	安波ダム	1	7,520	2,008	2,262	1,667	1,583	4,529	2,131	860	
沖縄	普久川ダム	1	12,674	3,910	2,900	3,235	2,629	5,643	3,134	3,897	
	新川ダム	1	9,961	3,754	2,122	2,046	2,039	4,053	2,416	3,492	
	福地ダム	4	29,053	8,096	7,499	8,565	4,893	12,108	7,127	9,818	
	漢那ダム	7	85,695	18,383	34,166	17,713	15,433	17,352	12,861	55,482	
	辺野喜ダム	1	9,661	2,906	2,236	2,234	2,285	2,626	1,716	5,319	
	羽地ダム	3	46,713	12,802	11,271	11,697	10,943	19,314	7,782	19,617	

注1) 期間休館、閉館、その他の理由による欠測値を除いて集計した結果である。

注2) 一部の施設は、季節別(または月別)の利用者数のみ把握しているため、表中の曜日区分別の利用者数の集計には含まれていない。

このため、年間利用者数は、季節別利用者数及び曜日区分別利用者数のそれぞれの合計と一致しない。

V．参考資料（調査方法、年間利用者数の推計方法等について）

本章では、「平成 21 年度 ダム湖利用実態調査」^(注)に関して以下の項目について概説する。

- 1．調査概要
- 2．調査方法
- 3．年間利用者数の推計方法
- 4．区分別利用者数の集計方法（利用形態別、利用場所別）
- 5．平成 21 年度 調査様式集

^(注) 沖縄地方の 7 ダムについては、平成 22 年度に調査を実施した。

1. 調査概要

1.1 調査対象ダム

調査ダムは、国土交通省及び水資源機構が管理する 106 ダムである。

1.2 調査項目

ダム湖利用実態調査では、下記の 4 項目について調査を実施した。

表 V.1.1 調査項目、目的及び作成する様式

用途	調査項目	目的	作成する様式
年間利用者数の推計に利用	利用者カウント調査	年間利用者数の推計に用いる基礎データ（サンプル日における利用者数）の収集	様式-3 利用者カウント調査票
			様式-1 ブロック区分調査票 様式-2 ブロック区分施設位置概要図
	イベント調査	ダム湖における利用者数の影響要因である各種イベントの開催状況及び参加人数の把握	様式-6 イベント調査票
利用特性の分析に利用	利用者アンケート調査	ダム湖の利用目的、感想等の把握及び年間利用者数の推計にあたっての基礎データの収集	様式-5 利用者アンケート調査票
	施設利用者数調査	ダム湖周辺にある施設での日別利用者数の把握	様式-7 施設別日別利用者集計表

1.3 調査実施時期

ダム湖利用実態調査は、原則として下記の日程で実施した。

表 V.1.2 調査項目別調査実施時期

調査項目	調査実施日等
利用者カウント調査	表 V.1.3 に示す調査実施日（合計 7 日間）において実施した。
イベント調査	平成 21 年 3 月 1 日から平成 22 年 2 月 28 日までの 1 年間 ^(注) における状況を聞き取り調査等により実施した。
利用者アンケート調査	表 V.1.3 に示す調査実施日（合計 7 日間）において実施した。
施設利用者数調査	平成 21 年 3 月 1 日から平成 22 年 2 月 28 日までの 1 年間 ^(注) において実施した。

^(注) 沖縄地方の 7 ダムは、平成 22 年 3 月 1 日から平成 23 年 2 月 28 日までの 1 年間において実施した。

表 V.1.3 調査実施日一覧

番号	季節区分	曜日区分	年月日等	備考
	春季	休日	平成 21 年 4 月 29 日 (水)	祭日
			平成 21 年 5 月 5 日 (火)	祭日
		平日	平成 21 年 5 月 14 日 (木)	
	夏季	休日	平成 21 年 7 月 26 日 (日)	
			平成 21 年 8 月 6 日 (木)	
	秋季	休日	平成 21 年 11 月 3 日 (火)	祭日
	冬季	休日	平成 22 年 1 月 11 日 (月)	2 連休の最終日

(注¹) 沖縄地方の7ダムは以下の調査実施日を基本として調査を実施した。

春季休日 : 平成 22 年 4 月 29 日 (木、祭日)

春季休日 : 平成 22 年 5 月 5 日 (水、祭日)

春季平日 : 平成 22 年 5 月 13 日 (木)

夏季休日 : 平成 22 年 7 月 25 日 (日)

夏季平日 : 平成 22 年 8 月 5 日 (木)

秋季休日 : 平成 22 年 11 月 3 日 (水、祭日)

冬季休日 : 平成 23 年 1 月 10 日 (月、祭日)

(注²) ただし、調査実施日が以下の条件に該当する場合は、調査実施日と同じ曜日区分(休日、土曜日、平日)で最も直近の日に変更した。

イベント開催日(参加人数 100 人以上が目安)と重なった場合

悪天候の場合

調査対象区域に含まれる施設の休館日と重なった場合

1.4 調査区域

調査区域は、河川区域のダム管理区間を基本としているが、河川区域外にあってもダム湖と隣接して一体となった利用が図られている施設等がある場合は、これを含めて調査した。

2. 調査方法

2.1 利用者カウント調査

調査区域内の利用者数を現地で実測する方法である。利用者数は、調査区域内に設定したブロック区分(次項参照)毎に調査を行い、時間帯別、性別、年齢別、利用区分別に人数を把握した。

なお、具体的な調査方法は以下のとおりである。

各ダム湖の周辺を自然的利用、施設利用、湖面利用の利用内容で数ブロックに分割する。

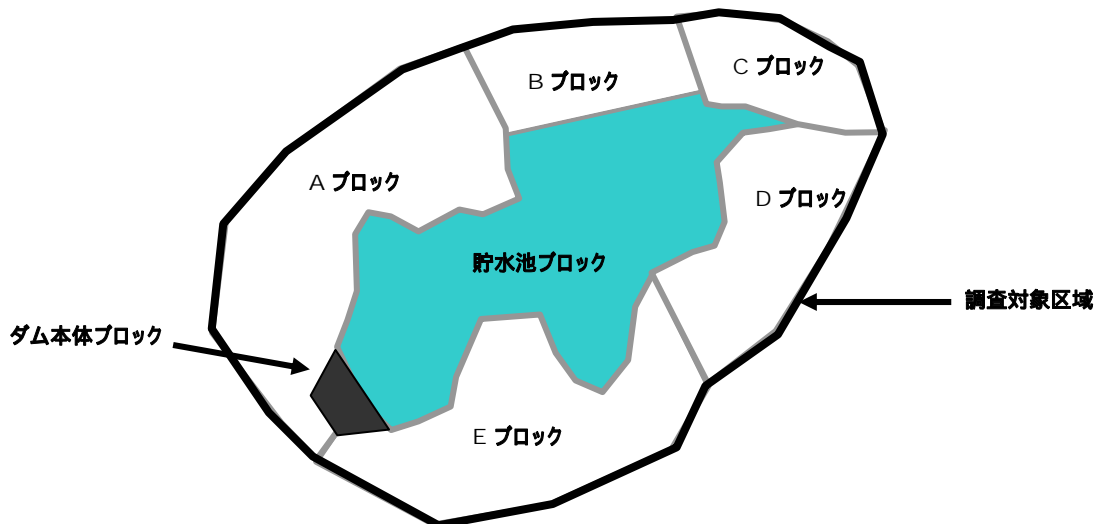
各ブロックにおいて、日の出から日没までの間を2時間毎に利用数の観測を行う。

各調査時刻における観測値の合計を1日の利用者数とみなす。

(ブロック区分の考え方)

ブロック区分とは、利用者カウント調査において利用者数の集計を行う地理的単位である。基本的には、調査対象区域内の利用環境を踏まえて、調査対象区域を複数のエリアに分割することにより設定する。

なお、設定したブロックにおける環境整備の状況等は、ブロック区分調査票(様式1)・ブロック区分施設位置図(様式2)に整理した。



過去にダム湖利用実態調査を実施している場合は、調査の継続性を維持するため、過去のブロック区分を踏襲するよう配慮した。

図 V.2.1 ブロック区分のイメージ

(利用者カウント調査結果の整理)

カウント調査の結果は、様式3及び4に整理した。なお、調査に用いた利用区分は表 V.2.1 のとおりである。

表 V.2.1 利用者カウント調査に用いた利用区分

利用区分		対象とする利用	
陸上利用	散策、休息、花見等	観光・旅行、山菜とり、花見・紅葉・新緑見物、散策、遠足・ピクニック、休憩・トイレ利用 等	
	陸上スポーツ	テニス、サッカー、(ミニ)ゴルフ、マラソン・ジョギング、ゲートボール、サイクリング、野球、ソフトボール、その他の陸上スポーツ 等	
	その他	野外活動	キャンプ、写真撮影、写生、野外バーベキュー、昆虫採集、バードウォッチング、その他のアウトドア活動 等
		各種施設利用	レストラン、売店、ホテル、温泉、資料館、記念館、有料遊戯施設、センター(ミニSL、ゴーカート等) 等
湖面利用	釣り	ボート利用	ボートに乗って釣り糸を垂らしている人
		湖岸	湖岸で釣り糸を垂らしている人
	遊覧	手こぎボート、サイクルボート、遊覧船	
	水上スポーツ	ヨット、水上スキー、ウィンドサーフィン、漕艇、カヌー、その他の水上スポーツ	
	その他	水泳、水遊び、その他の湖面利用	

*イベントは、その内容によって利用区分することとし、例えばスポーツ大会が野球大会、カヌー大会のように他の利用区分にまたがる場合は、野球を陸上スポーツ、カヌーを水上スポーツとする。

2.2 イベント調査

本調査は、ダム管理者や施設の運営主体等から、調査区域内において開催されたイベントについて、聞き取りを行うことにより実施した。調査対象とするイベント等は表 V.2.2 のとおりとした。調査結果は、様式 - 6 に整理した。

表 V.2.2 対象とするイベントの考え方

対象とするイベント等	
期 間	平成 21 年 3 月から平成 22 年 2 月の 1 年間 ^(注) において開催されたイベント等とした。
時間帯	対象とする時間帯は特に制限しなかった。
規 模	参加人数が概ね 100 人以上となるイベント等とした。
種類等	対象とするイベント等の種類や実施・運営主体等は特に制限しなかった。

^(注) 沖縄地方の 7 ダムは、平成 22 年 3 月 1 日から平成 23 年 2 月 28 日までの 1 年間で調査を実施した。

2.3 利用者アンケート調査

本調査は、利用者に対して様式 - 5 を用いて直接質問し、回答を得ることにより実施した。調査実施日は、利用者カウント調査実施日（7 日間）とした。必要なアンケート対象者数（最小サンプル数）は、各調査実施日において 20 人以上を目標とした。

2.4 施設利用者数調査

本調査は、ダム湖及び周辺の施設における、平成 21 年 3 月 1 日から平成 22 年 2 月 28 日^(注)までの日別利用者数の実測値について、ダム管理者や施設の運営主体等から聞き取り調査を行うことにより実施した。

^(注) 沖縄地方の 7 ダムは、平成 22 年 3 月 1 日から平成 23 年 2 月 28 日までの 1 年間で調査を実施した。

3. 年間利用者数の推計方法

平成 21 年 3 月から平成 22 年 2 月^(注)にかけて各季節別を実施した合計 7 回の利用者カウント調査結果とイベント調査結果をもとに、ダム毎に 1 年間のダム湖利用者数の推計を行った。

年間のダム湖利用者数の推計は、季節、休日と平日等の違いを考慮し、各季節の休日、土曜日、平日の利用者数（実測値を基本とする）を 1 日あたりの原単位とし、各季節の休日・土曜日・平日の日数を乗じた推計値にイベント調査結果を加えることにより行った（次頁 図 V.3.1 参照）。

^(注) 沖縄地方の 7 ダムは、平成 22 年 3 月から平成 23 年 2 月までの 1 年間で調査を実施した。

各季節を以下の期間とし、それぞれの曜日区分の日数を求めた。

春季：3/1～5/31（休日 19 日、土曜日 13 日、平日 60 日）

夏季：6/1～8/31（休日 14 日、土曜日 13 日、平日 65 日）

秋季：9/1～11/30（休日 19 日、土曜日 13 日、平日 59 日）

冬季：12/1～2/28（休日 17 日、土曜日 13 日、平日 60 日）

^(注) 沖縄地方の 7 ダムについては、以下のとおりとした。

春季：3/1～5/31（休日 18 日、土曜日 13 日、平日 61 日）

夏季：6/1～8/31（休日 14 日、土曜日 13 日、平日 65 日）

秋季：9/1～11/30（休日 18 日、土曜日 13 日、平日 60 日）

冬季：12/1～2/28（休日 17 日、土曜日 12 日、平日 61 日）

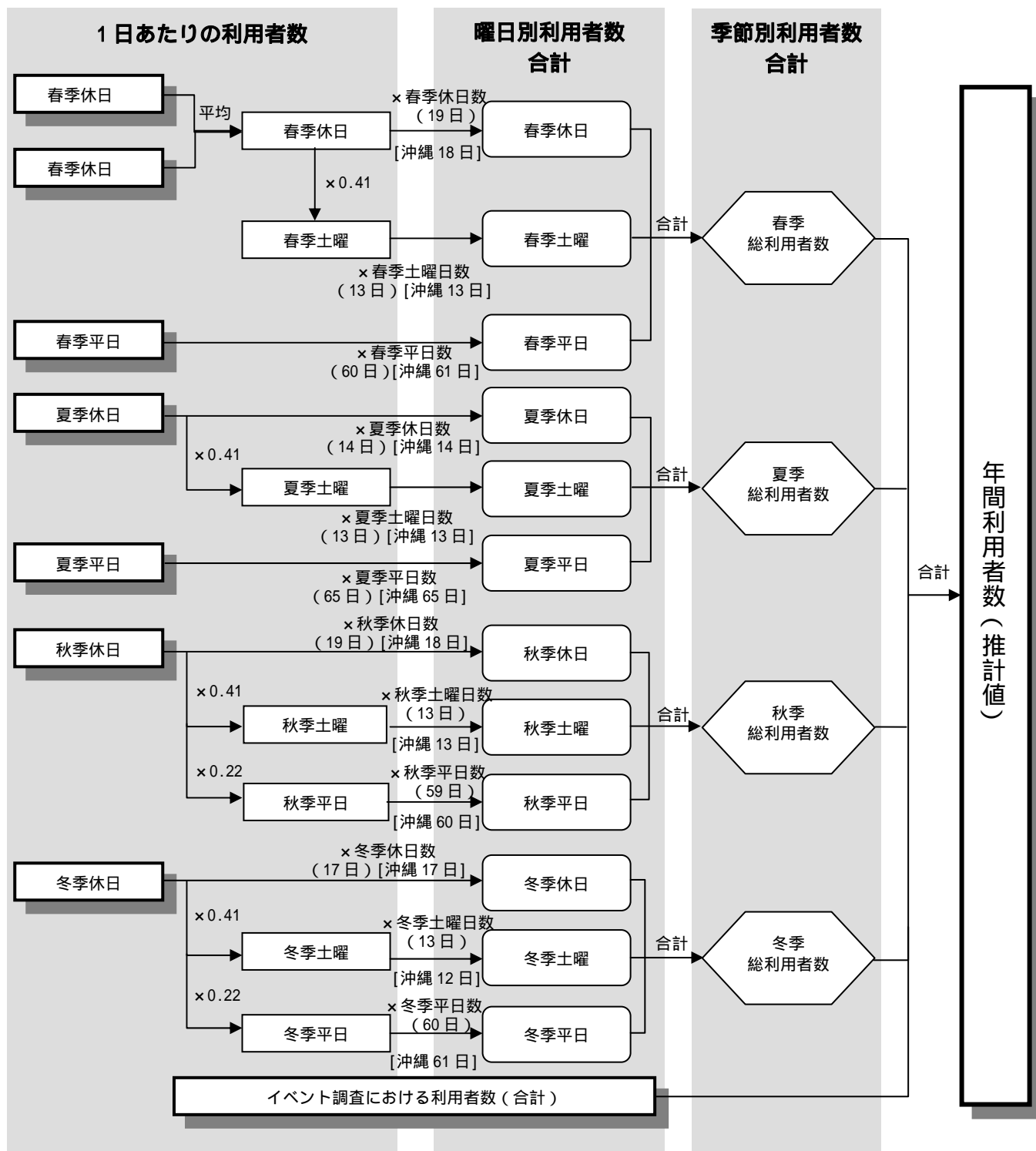
各季節の土曜日及び秋季・冬季の平日については実測値がないため、各季の実測値に曜日係数（平成 18 年度に算出）を乗ずることにより（土曜日 = $0.41 \times$ 休日、平日 = $0.22 \times$ 休日）、1 日あたりの利用者数を求めた。

曜日係数は、平成 18 年度に全国の代表 9 ダムにおいて、平日・土曜日・休日に分けて実施した利用者カウント調査結果より算出したものである。

・土曜日係数 = 土曜日利用者数 / 休日利用者数 = $7,718 \text{ 人} / 18,847 \text{ 人} = 0.41$

・平日係数 = 平日利用者数 / 休日利用者数 = $4,085 \text{ 人} / 18,847 \text{ 人} = 0.22$

・代表ダムは、金山ダム、宮ヶ瀬ダム、三国川ダム、岩屋ダム、小渋ダム、美和ダム、弥栄ダム、野村ダム、鶴田ダムの 9 ダム



欠測した調査日の利用者数については0とした。
 春季休日の利用者数について、休日 または休日 のいずれか1日が欠測した場合は取得できたデータを採用した。
 平成9年度以前の調査については、イベント調査を行っていないため、イベント人数の加算は行っていない。
 調査曜日が計画と異なる場合は、適宜曜日係数での割戻しを行った。
 冬季調査等で調査が未実施の場合は、利用者をゼロとした。
 沖縄7ダムについては、平成22年度に実施しているため、各曜日日数は平成22年3月1日から平成23年2月28日までのものを用いた。

図 V.3.1 年間利用者数の推定方法

4. 区別利用者数の集計方法（利用形態別、利用場所別）

4.1 利用形態別利用者数の集計

利用形態別利用者数は、利用者カウント調査及びイベント調査において把握した利用者数を利用形態別に集計したものである。ただし、利用者カウント調査において用いた利用区分は、平成3年度（第1回）調査とそれ以降の調査（平成6年度、9年度、12年度、15年度、18年度、平成21年度の第2回～7回）で若干異なる。このため、本資料では、利用形態別利用者数の経年変化を把握するために、表V.4.1に示す考え方で、包括的な利用形態区分を設定した。

また、イベント調査については利用形態別に区分して実施していないため、イベントの内容により、利用形態区分別に人数を割り振った。

表V.4.1 本資料における利用形態区分

本資料における利用形態区分		第1回調査 (平成3年度)	第2回～7回調査 (平成6、9、12、15、18、21年度)
スポーツ		スポーツ	(陸上利用)陸上スポーツ (湖面利用)水上スポーツ
釣り		釣り	(湖面利用)釣り：ボート利用 (湖面利用)釣り：湖岸
ボート		ボート	(湖面利用)遊覧
散策		散策等	(陸上利用)散策、休息、花見等
その他	野外活動	-	(陸上利用)その他：野外活動
	施設利用	-	(陸上利用)その他：各種施設利用
	その他	その他	(陸上利用)その他：その他 (湖面利用)その他

4.2 利用場所別利用者の集計

利用場所別利用者数は、利用者カウント調査及びイベント調査において把握した利用者数を利用場所別に集計したものである。このうち、利用者カウント調査において把握した利用者数については、ダム本体ブロックの利用をダムとし、他のブロックの利用は利用形態区分により、湖面と湖畔に区分した。また、イベント調査で把握した利用者数についても、イベントの内容、開催場所等を参考に同様な区分で集計した。

表V.4.2 利用場所別区分

利用場所	利用区分
ダム	ダム本体ブロックの利用
湖面	ダム本体ブロックを除く湖面利用
湖畔	ダム本体ブロックを除く陸上利用

5 . 平成 21 年度 調査様式集

次頁以降に平成 21 年度ダム湖利用実態調査において用いた様式を掲載した。

調査項目	様式名称	掲載頁
ブロック区分調査	様式-1 ブロック区分調査票	P186
	様式-2 ブロック区分施設位置概要図	P187
利用者カウント調査	様式-3 利用者カウント調査票	P188
	様式-4 利用者集計表	P189
利用者アンケート調査	様式-5 利用者アンケート調査票	P190
イベント調査	様式-6 イベント調査票	P191
施設利用者数調査	様式-7 施設別日別利用者集計表	P192

【様式 - 1】 ブロック区分調査票(1)

基礎情報	ダム名	ダム湖名	ふりがな	所 管					
			名称		(事務所名)				
	ダム形式		貯水池面積 (ha)		ダム完成年度				
	ダム湖 周辺の 環境整 備事業	1.ダム湖周辺環境整備事業	(年度から	年度)	環境整 備総面 積(ha)			
2.ダム建設事業による整備		(年度から	年度)					
3.その他		(年度から	年度)	近隣都市(概ね半径20km以内)				
		(年度から	年度)	名称	人口(万人)	距離(km)		
		(年度から	年度)					
ブロック区分	番号	ブロック名称	ダム本体 ブロック	面積(ha)	無料施設		有料施設		
					有り	無し	有り	無し	
	1								
	2								
	3								
	4								
	5								
	6								
	7								
	8								
	9								
	10								
	11								
	12								
	13								
14									
15									
施設情報	ブロック 番号	施 設 名 称	規模 (面積ha)	施設完成 年度	設置者	管理者	河川区域 内・外	料金体系 区分	備考
その他	調査会社		所属				担当者名		
	住所		TEL				Email		

【様式 - 2】 ブロック区分施設位置概要図

ダム名		ダム湖名	ふりがな 名称		所在地 <small>(都道府県及び市町村)</small>	
縮尺					方位	↑
記入事項	ブロックNo・名称、ダム、貯水池、河川名、施設地区の位置・平面形状					

【様式 - 4】 利用者集計表

ダム名					調査回	春季休日	調査年月日	平成	年	月	日					
調査項目等	ブロック区分															全 体
	1	2	3	4	5	6	7	8	9	10	11	12	13	14	15	
	時間帯別	6時														
8時																
10時																
12時																
14時																
16時																
18時																
20時																
(日合計)																
計																
利用形態別	陸上利用	散策・休憩等														
		陸上スポーツ														
		その他	野外活動													
			各種施設利用													
	湖面利用	釣り	ボート利用													
			湖岸													
		ボート														
		水上スポーツ														
		その他														
		計														
性別・年齢層別	男	子供														
		大人														
		年齢層不明														
		小計														
	女	子供														
		大人														
		年齢層不明														
		小計														
	性別不明	子供														
		大人														
年齢層不明																
小計																
計																

調査実施日の状況					
気象条件		イベント等の開催状況			その他の特記事項
天候	気温(正午)	ブロック番号	名称	参加人数	
晴					
曇					
雨					
他					

【様式 - 5】 利用者アンケート調査票

ダム名 <input style="width:90%;" type="text"/>	ブック番号 <input style="width:90%;" type="text"/>	調査年月日 <input style="width:15%;" type="text"/> 年 <input style="width:15%;" type="text"/> 月 <input style="width:15%;" type="text"/> 日
---	---	---

質問1. 今回の旅行の目的は何ですか？次の4つの選択肢から、1つ選んでください。「その他」の場合は、内容をお教えてください。

<input type="checkbox"/> 観光・ドライブ <input type="checkbox"/> 野外レクリエーション・スポーツ	<input type="checkbox"/> 仕事 <input type="checkbox"/> その他	その他の内容 <input style="width:95%;" type="text"/>
--	---	--

質問2. 今回の旅行の最終目的地はどちらですか？次の2つの選択肢から1つ選び、具体的な場所をお教えてください。

<input type="checkbox"/> 本ダム湖周辺 <input type="checkbox"/> その他	場所 <input style="width:65%;" type="text"/>
---	--

質問3. ダムに来た目的を以下の選択肢から選び、をして下さい。複数選択した場合は、最も目的としたものに、をしてください。

A. レジャー <input type="checkbox"/> 山菜とり <input type="checkbox"/> イベント <input type="checkbox"/> 資料館・記念館 <input type="checkbox"/> 温泉 <input type="checkbox"/> キャンプ <input type="checkbox"/> バーベキュー <input type="checkbox"/> 写真・写生 <input type="checkbox"/> ダム見学 <input type="checkbox"/> 花見 <input type="checkbox"/> 紅葉 <input type="checkbox"/> 新緑 <input type="checkbox"/> ハードウォチング <input type="checkbox"/> ボート、遊覧船 <input type="checkbox"/> その他(右枠に内容を記入)	B. スポーツ <input type="checkbox"/> テニス <input type="checkbox"/> ゲートボール <input type="checkbox"/> 野球 <input type="checkbox"/> マラソン・ジョギング <input type="checkbox"/> サイクリング <input type="checkbox"/> 登山 <input type="checkbox"/> ヨット <input type="checkbox"/> ウィンドサーフィン <input type="checkbox"/> カヌー <input type="checkbox"/> 漕艇 <input type="checkbox"/> 釣り <input type="checkbox"/> その他(右枠に内容を記入)	C. 仕事 <input type="checkbox"/> ダム関係 <input type="checkbox"/> 売店関係 <input type="checkbox"/> 工事関係 <input type="checkbox"/> その他 (右枠に内容を記入)	D. その他 <input type="checkbox"/> トイレ・休息 <input type="checkbox"/> 宿泊(ホテル等) <input type="checkbox"/> レストラン・売店 <input type="checkbox"/> 環境学習 <input type="checkbox"/> ただ何となく <input type="checkbox"/> その他(下枠に内容を記入)
--	---	---	--

その他の内容 A <input style="width:95%;" type="text"/> B <input style="width:95%;" type="text"/> C <input style="width:95%;" type="text"/> D <input style="width:95%;" type="text"/>

質問4. この場所にはいつ頃来りましたか？また、いつ頃帰りますか？

来た日時	<input type="text"/> 月 <input type="text"/> 日	時 <input type="text"/> 分	(注: 時間は24時間形式で記入)
帰る日時	<input type="text"/> 月 <input type="text"/> 日	時 <input type="text"/> 分	

質問5. 日帰りですか？宿泊ですか？次の3つの選択肢から1つ選んでください。また、宿泊する場合は宿泊地をお教えてください。

<input type="checkbox"/> 日帰り <input type="checkbox"/> ダム湖周辺で宿泊 <input type="checkbox"/> その他の観光地で宿泊	宿泊地 <input style="width:60%;" type="text"/>
--	---

(例: 温泉、 市内、 キャンプ場等)

質問6. ダム湖にはどんな交通手段できましたか？次の選択肢から該当するものを選んでください(複数選択可)。

<input type="checkbox"/> 自家用車 <input type="checkbox"/> タクシー <input type="checkbox"/> 貸しきりバス	<input type="checkbox"/> バイク <input type="checkbox"/> 路線バス <input type="checkbox"/> 電車	<input type="checkbox"/> 自転車 <input type="checkbox"/> 徒歩 <input type="checkbox"/> その他	その他の内容: <input style="width:95%;" type="text"/>
---	--	---	---

質問7. どなたと来りましたか？次の4つの選択肢から1つ選び、同伴者数をお教えてください。

<input type="checkbox"/> 単独 <input type="checkbox"/> 家族	<input type="checkbox"/> 友人等 <input type="checkbox"/> その他(団体ツアー等)	同伴者数 <input style="width:20%;" type="text"/> 人
--	--	--

質問8. このダムには初めてのお越しですか？

はい(初めて) いいえ(過去に訪れたことがある)

質問9. お住まいはどちらですか？都道府県及び市町村区名(町村の場合は郡名を含む)までお教えてください。

都道府県名 郡名 市町村区名

質問10. ダム湖を利用した感想をお聞かせください。下記の選択肢から1つ選び、その理由をお教えてください。

<input type="checkbox"/> 満足している <input type="checkbox"/> まあ満足している	<input type="checkbox"/> どちらともいえない <input type="checkbox"/> やや不満である	<input type="checkbox"/> 不満である
--	--	--------------------------------

理由

質問11. あなたの年齢層及び性別をお教えてください。

A. 年齢層		B. 性別
<input type="checkbox"/> 10歳未満	<input type="checkbox"/> 40代(40歳～49歳)	<input type="checkbox"/> 男
<input type="checkbox"/> 10代(10歳～19歳)	<input type="checkbox"/> 50代(50歳～59歳)	<input type="checkbox"/> 女
<input type="checkbox"/> 20代(20歳～29歳)	<input type="checkbox"/> 60代(60歳～69歳)	
<input type="checkbox"/> 30代(30歳～39歳)	<input type="checkbox"/> 70歳以上	

【様式 - 7】 施設別日別利用者集計表

ダム名						
施設名			施設名	施設名	施設名	施設名
施設概要						
場所(ブロック区分番号)						
調査方法						
利用者数	H21.3.1	日				
	H21.3.2	月				
	H21.3.3	火				
	H21.3.4	水				
	H21.3.5	木				
	H21.3.6	金				
	H21.3.7	土				
	H21.3.8	日				
	H21.3.9	月				
	H21.3.10	火				
	H21.3.11	水				
	H21.3.12	木				
	H21.3.13	金				
	H21.3.14	土				
	H21.3.15	日				
	H21.3.16	月				
	H21.3.17	火				
	H21.3.18	水				
	H21.3.19	木				
	H21.3.20	金				
	H21.3.21	土				
	H21.3.22	日				
	H21.3.23	月				
	H21.3.24	火				
	H21.3.25	水				
	H21.3.26	木				
	H21.3.27	金				
	H21.3.28	土				
	H21.3.29	日				
	H21.3.30	月				
H21.3.31	火					
H21.4.1	水					
H21.4.2	木					
H21.4.3	金					
H21.4.4	土					
H21.4.5	日					
H21.4.6	月					
H21.4.7	火					
H21.4.8	水					
H21.4.9	木					
H21.4.10	金					
H21.4.11	土					
H21.4.12	日					
H21.4.13	月					
H21.4.14	火					
H21.4.15	水					