

平成 15 年度

河川水辺の国勢調査結果

〔ダム湖版〕

（ダム湖利用実態調査編）

平成 16 年 10 月

国土交通省河川局
河川環境課

目 次

．河川水辺の国勢調査〔ダム湖版〕(ダム湖利用実態調査編)について	1
．平成 15 年度ダム湖利用実態調査の概要	5
1．平成 15 年度におけるダム湖年間利用者数の推計	5
1.1 平成 15 年度調査におけるダム湖年間利用者数	5
1.2 利用形態別利用状況	6
1.3 利用場所別利用状況	7
1.4 ダム湖利用者数の多いダムとその特徴	8
2．イベント調査	9
3．アンケート調査	10
3.1 ダム湖利用者の満足度	10
3.2 利用者特性別満足度の状況	11
．ダム別の利用実態	12
- 1．北海道地方	13
1．岩尾内ダム	14
2．鹿ノ子ダム	15
3．大雪ダム	16
4．金山ダム	17
5．桂沢ダム	18
6．漁川ダム	19
7．豊平峡ダム	20
8．定山溪ダム	21
9．美利河ダム	22
10．十勝ダム	23
11．二風谷ダム	24
12．札内川ダム	25
13．滝里ダム	26

- 2 . 東北地方	27
14. 浅瀬石川ダム	28
15. 四十四田ダム	29
16. 御所ダム	30
17. 田瀬ダム	31
18. 湯田ダム	32
19. 石淵ダム	33
20. 鳴子ダム	34
21. 釜房ダム	35
22. 七ヶ宿ダム	36
23. 玉川ダム	37
24. 白川ダム	38
25. 寒河江ダム	39
26. 三春ダム	40
27. 月山ダム	41
- 3 . 関東地方	42
28. 矢木沢ダム	43
29. 藤原ダム	44
30. 奈良俣ダム	45
31. 相俣ダム	46
32. 藺原ダム	47
33. 品木ダム	48
34. 下久保ダム	49
35. 草木ダム	50
36. 川俣ダム	51
37. 川治ダム	52
38. 五十里ダム	53
39. 二瀬ダム	54
40. 浦山ダム	55
41. 宮ヶ瀬ダム	56
- 4 . 北陸地方	57
42. 大石ダム	58
43. 大川ダム	59
44. 大町ダム	60
45. 三国川ダム	61
46. 手取川ダム	62
47. 宇奈月ダム	63

- 5 . 中部地方	64
48. 美和ダム	65
49. 小渋ダム	66
50. 新豊根ダム	67
51. 矢作ダム	68
52. 味噌川ダム	69
53. 丸山ダム	70
54. 阿木川ダム	71
55. 岩屋ダム	72
56. 横山ダム	73
57. 蓮ダム	74
58. 長島ダム	75
- 6 . 近畿地方	76
59. 天ヶ瀬ダム	77
60. 高山ダム	78
61. 青蓮寺ダム	79
62. 室生ダム	80
63. 布目ダム	81
64. 一庫ダム	82
65. 猿谷ダム	83
66. 九頭竜ダム	84
67. 真名川ダム	85
68. 日吉ダム	86
69. 比奈知ダム	87
- 7 . 中国地方	88
70. 菅沢ダム	89
71. 土師ダム	90
72. 弥栄ダム	91
73. 島地川ダム	92
74. 八田原ダム	93
75. 温井ダム	94
- 8 . 四国地方	95
76. 早明浦ダム	96
77. 池田ダム	97
78. 柳瀬ダム	98
79. 新宮ダム	99
80. 石手川ダム	100
81. 野村ダム	101
82. 大渡ダム	102
83. 中筋川ダム	103
84. 富郷ダム	104

- 9 . 九州地方	105
85 . 耶馬溪ダム	106
86 . 松原ダム	107
87 . 下笠ダム	108
88 . 寺内ダム	109
89 . 巖木ダム	110
90 . 緑川ダム	111
91 . 鶴田ダム	112
92 . 竜門ダム	113
- 10 . 沖縄地方	114
93 . 安波ダム	115
94 . 普久川ダム	116
95 . 新川ダム	117
96 . 福地ダム	118
97 . 漢那ダム	119
98 . 辺野喜ダム	120
. 資料編	121
1 . 各調査実施日の利用者数一覧表	122
2 . 年間ダム湖利用者数一覧表	139
3 . 年間ダム湖利用者数順位表	142
4 . イベント等実施状況一覧表	144
5 . 開催されたイベント一覧	147
V . 参考資料（調査方法、年間利用者数の推計方法等について）	167
1 . 調査概要	168
2 . 調査方法	169
3 . 年間利用者数の推計方法	171
4 . 区分別利用者数の集計方法（利用形態別、利用場所別）	172
5 . 平成 15 年度 調査様式集	173

1. 河川水辺の国勢調査〔ダム湖版〕(ダム湖利用実態調査編)について

近年、河川的环境に対する国民の関心は極めて高く、保全から利用までその要請も極めて多様化している。このような情勢を踏まえて、国土交通省では従来から各種の調査を実施するとともに、多自然型川づくり、魚がのぼりやすい川づくり、ダム周辺環境整備等の施策を推進しているが、より安全で潤いのある豊かな河川を創造していくためには、今後なお一層河川的环境に配慮した川づくりの推進が必要である。

こうしたことから、全国の直轄・水資源機構管理ダムを中心に、ダム事業、ダム管理を適切に推進するため、ダム湖およびダム周辺を環境という観点からとらえた、定期的、継続的、統一的なダムに関する基礎情報の収集整備を図ることとし、「河川水辺の国勢調査〔ダム湖版〕」を平成2年度から実施している。

「河川水辺の国勢調査〔ダム湖版〕」は、大きく分けて「生物調査」と「ダム湖利用実態調査」から成っており、「生物調査」については、魚介類調査、底生動物調査、動植物プランクトン調査、植物調査、鳥類調査、陸上昆虫類等調査、両生類・爬虫類・哺乳類調査という7つの調査があり、「ダム湖利用実態調査」では、ダム湖の利用者数等の調査を行っている。

本報告書は、平成15年度に行った「ダム湖利用実態調査」の結果を取りまとめたものであり、平成3、6、9、12年度調査に引き続き、5回目の調査となる。

「河川水辺の国勢調査〔ダム湖版〕」は、関係の方々からのご助言を得て、逐次その充実を図りつつ、今後長期にわたって調査結果の蓄積を図っていく予定である。

表 1.1.1 調査対象ダム一覧(1)

番号	地方名	ダム名	管理主体	調査の実施状況				
				平成3年度	平成6年度	平成9年度	平成12年度	平成15年度
1	北海道	岩尾内ダム	国土交通省					
2		鹿ノ子ダム	国土交通省					
3		大雪ダム	国土交通省					
4		金山ダム	国土交通省					
5		桂沢ダム	国土交通省					
6		漁川ダム	国土交通省					
7		豊平峡ダム	国土交通省					
8		定山溪ダム	国土交通省					
9		美利河ダム	国土交通省					
10		十勝ダム	国土交通省					
11		二風谷ダム	国土交通省					
12		札内川ダム	国土交通省					
13		滝里ダム	国土交通省					
14	東北	浅瀬石川ダム	国土交通省					
15		四十四田ダム	国土交通省					
16		御所ダム	国土交通省					
17		田瀬ダム	国土交通省					
18		湯田ダム	国土交通省					
19		石淵ダム	国土交通省					
20		鳴子ダム	国土交通省					
21		釜房ダム	国土交通省					
22		七ヶ宿ダム	国土交通省					
23		玉川ダム	国土交通省					
24		白川ダム	国土交通省					
25		寒河江ダム	国土交通省					
26		三春ダム	国土交通省					
27		月山ダム	国土交通省					
28	関東	矢木沢ダム	水資源機構					
29		藤原ダム	国土交通省					
30		奈良俣ダム	水資源機構					
31		相俣ダム	国土交通省					
32		蘭原ダム	国土交通省					
33		品木ダム	国土交通省					
34		下久保ダム	水資源機構					
35		草木ダム	水資源機構					
36		川俣ダム	国土交通省					
37		川治ダム	国土交通省					
38		五十里ダム	国土交通省					
39		二瀬ダム	国土交通省					
40		浦山ダム	水資源機構					
41		宮ヶ瀬ダム	国土交通省					
42	北陸	大石ダム	国土交通省					
43		大川ダム	国土交通省					
44		大町ダム	国土交通省					
45		三国川ダム	国土交通省					
46		手取川ダム	国土交通省					
47		宇奈月ダム	国土交通省					
48	中部	美和ダム	国土交通省					
49		小渋ダム	国土交通省					
50		新豊根ダム	国土交通省					
51		矢作ダム	国土交通省					

表 1.1.1 調査対象ダム一覧(2)

番号	地方名	ダム名	管理主体	調査の実施状況				
				平成3年度	平成6年度	平成9年度	平成12年度	平成15年度
52	中部	味噌川ダム	水資源機構					
53		丸山ダム	国土交通省					
54		阿木川ダム	水資源機構					
55		岩屋ダム	水資源機構					
56		横山ダム	国土交通省					
57		蓮ダム	国土交通省					
58		長島ダム	国土交通省					
59		近畿	天ヶ瀬ダム	国土交通省				
60	高山ダム		水資源機構					
61	青蓮寺ダム		水資源機構					
62	室生ダム		水資源機構					
63	布目ダム		水資源機構					
64	一庫ダム		水資源機構					
65	猿谷ダム		国土交通省					
66	九頭竜ダム		国土交通省					
67	真名川ダム		国土交通省					
68	日吉ダム		水資源機構					
69	比奈知ダム		水資源機構					
70	中国	菅沢ダム	国土交通省					
71		土師ダム	国土交通省					
72		弥栄ダム	国土交通省					
73		島地川ダム	国土交通省					
74		八田原ダム	国土交通省					
75		温井ダム	国土交通省					
76	四国	早明浦ダム	水資源機構					
77		池田ダム	水資源機構					
78		柳瀬ダム	国土交通省					
79		新宮ダム	水資源機構					
80		石手川ダム	国土交通省					
81		野村ダム	国土交通省					
82		大渡ダム	国土交通省					
83		中筋川ダム	国土交通省					
84	富郷ダム	水資源機構						
85	九州	耶馬溪ダム	国土交通省					
86		松原ダム	国土交通省					
87		下笠ダム	国土交通省					
88		寺内ダム	水資源機構					
89		巖木ダム	国土交通省					
90		緑川ダム	国土交通省					
91		鶴田ダム	国土交通省					
92		竜門ダム	国土交通省					
93	沖縄	安波ダム	内閣府					
94		普久川ダム	内閣府					
95		新川ダム	内閣府					
96		福地ダム	内閣府					
97		漢那ダム	内閣府					
98		辺野喜ダム	内閣府					
調査対象ダム数				75	81	82	91	98

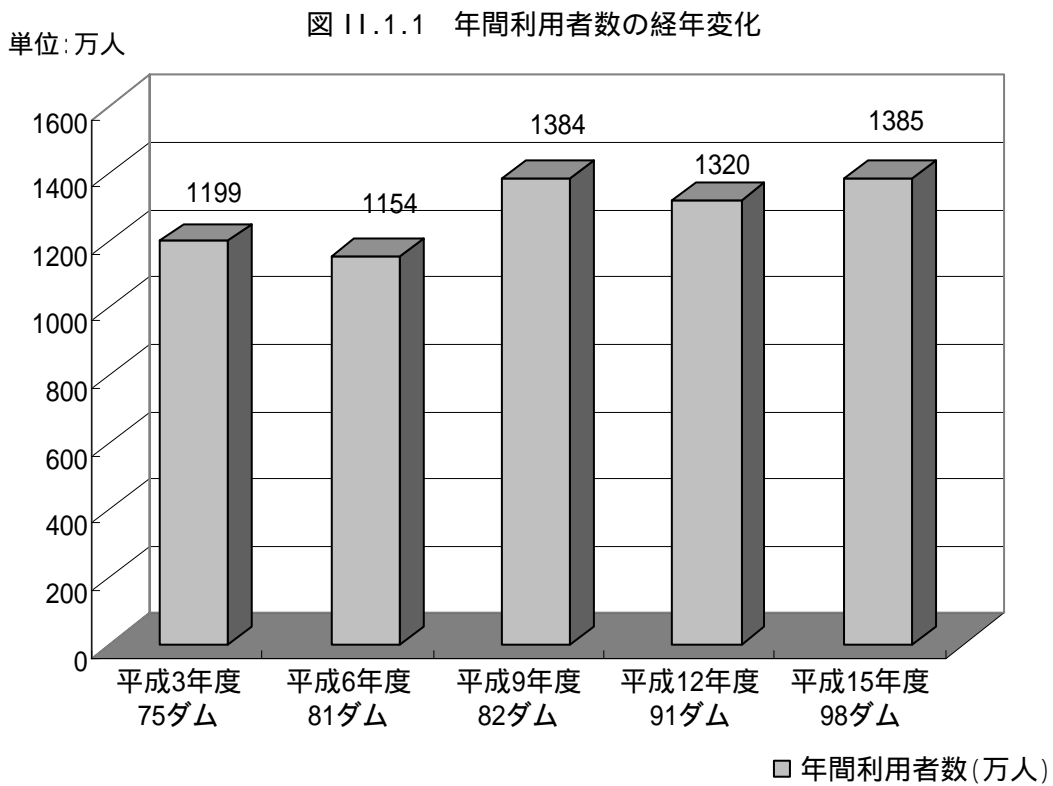
11. 平成 15 年度ダム湖利用実態調査の概要

1. 平成 15 年度におけるダム湖年間利用者数の推計

1.1 平成 15 年度調査におけるダム湖年間利用者数

ダム湖の年間利用者数は過去最多

平成 15 年春季から平成 16 年冬季にかけての 1 年間のダム湖利用者総数を推計すると、約 1,385 万人であった。平成 12 年度の 1,320 万人に比較すると、約 65 万人の増加であった。平成 15 年度における年間利用者数は、過去最多であった平成 9 年度の年間利用者数を上回る結果であった。



1.2 利用形態別利用状況

ダム湖およびその周辺の利用形態は散策が最多

今年度の年間総利用者数の推計によると、利用形態別では「散策」が最も多く約 32%を占め、次いでダム資料館、売店等の「施設利用」が約 29%となっている。一方、で「ボート」が最も少なく約 1%となっている。また、過去 4 回の調査結果と比較してみると、「散策」の利用が減少傾向にあるのに対して、「施設利用」が増加している。

表 II.1.1 利用形態別年間利用者数の経年変化

(単位：千人)

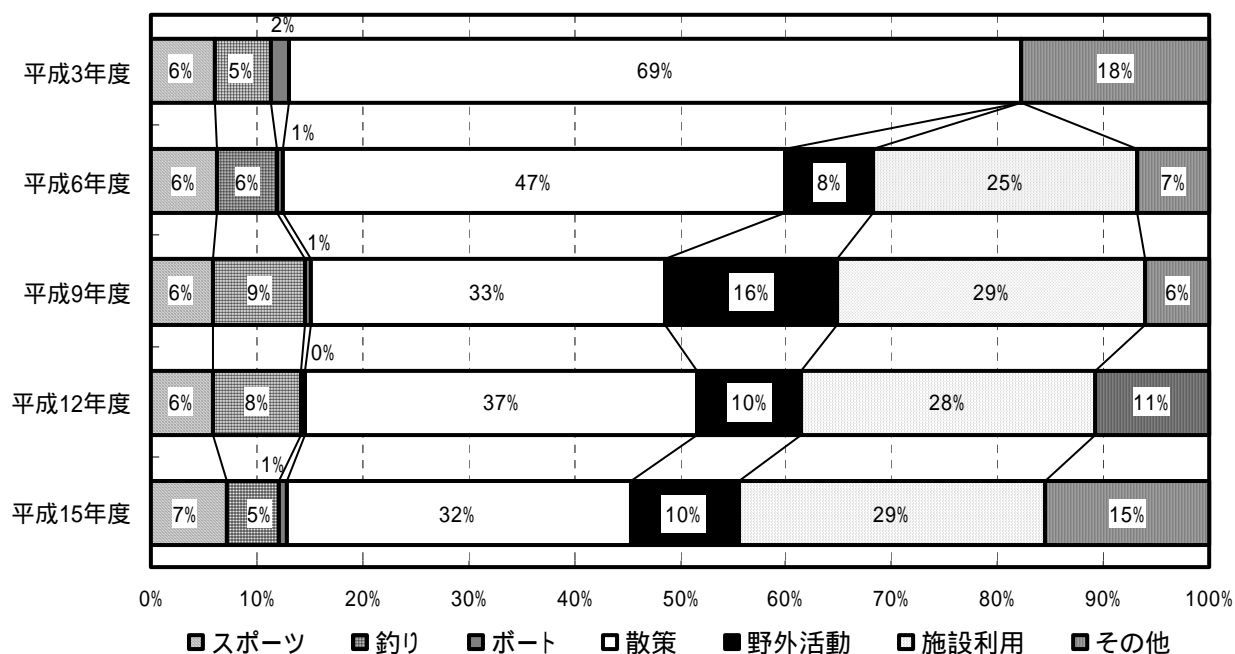
年 度	利用形態区分							合計 ²	イベント ³
	スポーツ	釣り	ボート	散策	野外活動	施設利用	その他		
平成3年度 ¹	728	632	195	8,300	-	-	2,131	11,985	-
平成6年度	723	644	70	5,477	961	2,873	795	11,543	-
平成9年度	812	1,212	79	4,630	2,244	4,039	829	13,844	-
平成12年度 ²	769	1,102	54	4,880	1,303	3,670	1,420	13,199	651
平成15年度 ²	983	702	87	4,502	1,435	4,008	2,137	13,853	1,319

1 平成3年度の「野外活動」「施設利用」は「その他」に含まれている

2 平成12、15年度については、各イベントでの利用者数をイベントの内容により、利用形態区分に振り分けた。(このため、合計数はイベントでの利用者数を含む値となっている。)

3 表中の「イベント」における数値は、イベント調査で把握した利用者数の合計値である(イベント調査は平成12年度から実施)。

図 II.1.2 利用形態別年間利用者数の経年変化



1.3 利用場所別利用状況

ダム湖およびその周辺の利用場所は大半が湖畔

今年度の年間総利用者数の推計によると、利用場所別では「湖畔」が最も多く約 83%を占め、次いで「ダム」が約 9%、「湖面」が 8%となっている。また、過去 4 回と比較してみると、利用場所については全体的に大きな変化は見られない。

表 II.1.2 利用場所別年間利用者数の経年変化

(単位：千人)

年 度	利用場所区分			合計
	湖面	湖畔	ダム	
平成3年度	948	9,663	1,375	11,985
平成6年度	938	9,259	1,347	11,543
平成9年度	1,573	11,092	1,179	13,844
平成12年度	1,444	10,455	1,300	13,199
平成15年度	1,101	11,505	1,247	13,853

平成 12、15 年度については、各イベントでの利用者数をイベントの内容・場所等により、利用場所区分に振り分けた。(このため、合計数はイベントでの利用者数を含む値となっている。)

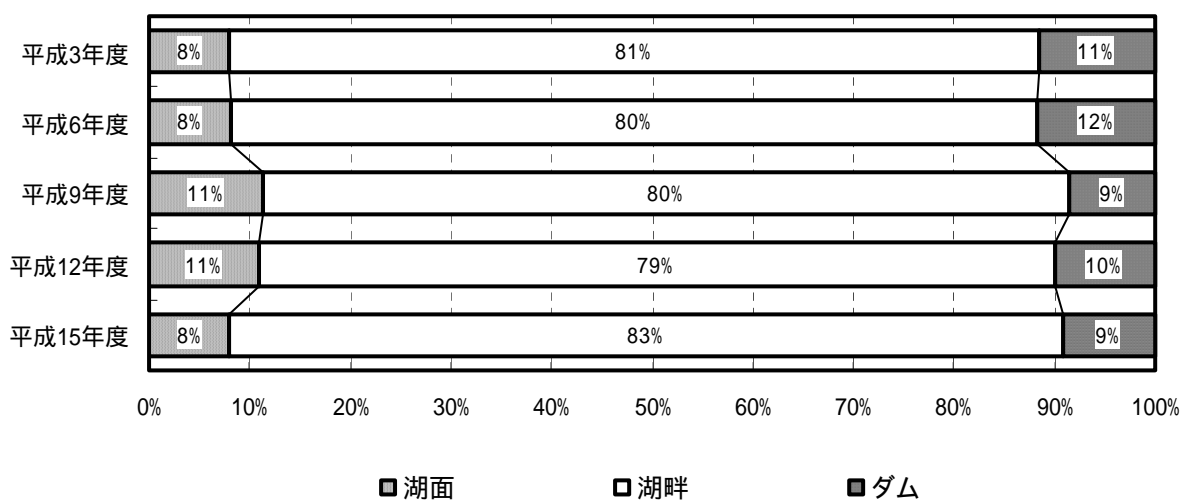


図 II.1.3 利用場所別年間利用者数の経年変化

1.4 ダム湖利用者数の多いダムとその特徴

ダム湖利用者総数の第一位は『宮ヶ瀬ダム』

今年度の年間総利用者数の推計によると、年間利用者数の最も多いダムは宮ヶ瀬ダム（関東）であり、約135万人の利用があった。ベスト10のダムを地方別に見ると、北海道1ダム、東北5ダム、関東2ダム、近畿2ダムとなっている。

各ダム湖およびその周辺の特徴は、例えば宮ヶ瀬ダムでは及沢園地や県立あいかわ公園が、御所ダムでは繋温泉や手づくり村が、金山ダムでは森林公園やキャンプ場が魅力となっている。これらベスト10のダムは、大都市の近郊に位置するもの、周辺に有名観光地があるもの、ダム湖のスポーツ・レクリエーション施設が充実しているものが多い。

表 11.1.3 平成15年度年間利用形態別利用者数ベスト10

(単位：千人/年)

順位	総計	利用形態別								イベント
		スポーツ	釣り	ボート	散策	野外活動	施設利用	その他		
1	宮ヶ瀬ダム 1,348	天ヶ瀬ダム 169	布目ダム 61	宮ヶ瀬ダム 23	宮ヶ瀬ダム 510	金山ダム 286	御所ダム 709	宮ヶ瀬ダム 536	宮ヶ瀬ダム 523	
2	御所ダム 1,013	滝里ダム 64	下久保ダム 57	金山ダム 13	七ヶ宿ダム 256	日吉ダム 124	三春ダム 298	御所ダム 193	御所ダム 193	
3	金山ダム 728	土師ダム 54	日吉ダム 40	浦山ダム 7	鶴田ダム 177	真名川ダム 78	岩屋ダム 276	金山ダム 175	釜房ダム 50	
4	日吉ダム 534	緑川ダム 43	高山ダム 29	竜門ダム 5	桂沢ダム 168	八田原ダム 73	草木ダム 266	釜房ダム 95	新宮ダム 50	
5	三春ダム 434	美利河ダム 41	弥栄ダム 26	滝里ダム 5	金山ダム 146	天ヶ瀬ダム 65	白川ダム 220	日吉ダム 93	湯田ダム 44	
6	草木ダム 432	二風谷ダム 38	一庫ダム 21	下久保ダム 5	漁川ダム 130	弥栄ダム 65	釜房ダム 214	温井ダム 78	天ヶ瀬ダム 36	
7	釜房ダム 395	弥栄ダム 37	釜房ダム 20	相俣ダム 3	一庫ダム 128	二風谷ダム 62	宮ヶ瀬ダム 209	新宮ダム 53	緑川ダム 34	
8	天ヶ瀬ダム 351	高山ダム 34	三春ダム 20	湯田ダム 3	浅瀬石川ダム 115	一庫ダム 60	日吉ダム 204	弥栄ダム 52	田瀬ダム 33	
9	白川ダム 350	宮ヶ瀬ダム 31	天ヶ瀬ダム 19	九頭竜ダム 2	草木ダム 110	緑川ダム 42	野村ダム 164	五十里ダム 49	金山ダム 26	
10	七ヶ宿ダム 346	湯田ダム 28	田瀬ダム 17	土師ダム 2	手取川ダム 100	島地川ダム 32	寺内ダム 110	湯田ダム 43	鶴田ダム 26	
平均	141	10	7	1	46	15	41	22	13	
合計	13,853	983	702	87	4,502	1,434	4,008	2,137	1,319	

表 11.1.4 年間利用者数ベスト10のダムおよびその周辺の特徴

順位	ダム名	年間利用者数 (万人)	近隣都市			ダム湖および周辺の特徴	利用者数の多い施設や場所
			名称	人口 (千人)	距離 (km)		
1	宮ヶ瀬ダム	135	相模原市	610	12	・首都圏から日帰り圏内 ・充実した公園施設	及沢園地、県立あいかわ公園
2	御所ダム	101	盛岡市	290	9	・盛岡市郊外 ・湖畔に繋温泉がある	手作り村、乗り物広場
3	金山ダム	73	旭川	363	88	・充実したウォータースポーツ施設がある。	森林公園、キャンプ場
4	日吉ダム	53	京都	1,465	26	・ダム堤体と一体となった公園施設	スプリングスひよし、府民の森
5	三春ダム	43	郡山	360	10	・「水かけまつり」が有名	田園生活館、自然観察ステーション、石畑水生生物観察園
6	草木ダム	43	桐生	115	25	・日光への街道沿い ・美術館や宿泊施設がある	富広美術館、サンレイク草木（国民宿舎）
7	釜房ダム	40	仙台	102	17	・国営公園と一体的に整備	国営みちのく杜の湖畔公園、オートキャンプ場付近
8	天ヶ瀬ダム	35	京都市	1,465	15	・琵琶湖国定公園内に位置するダム	ダム直下流地区、大石運動公園
9	白川ダム	35	長井市	32	18	・飯豊連峰に囲まれた立地	源流の森、湖岸公園
10	七ヶ宿ダム	35	白石市	41	11	・歴史のある七ヶ宿街道沿い	七ヶ宿公園、材木岩公園

2. イベント調査

イベントの参加人数は関東が最多

今年度のイベント調査結果によると、全国の77ダムでイベントが開催され、参加人数は全国合計で約132万人であった。地方別では関東地方の参加人数が最多であった。開催件数をみると、季節別では夏季、地方別では近畿が最も多かった。イベント調査をはじめて実施した前回（平成12年度）調査と比較してみると、イベント参加人数は約67万人増加している。

表 II.1.5 イベントの年間実施状況

地方	イベント参加人数		イベント件数(回)					イベント実施ダム数
	人数(千人)	割合(%)	春	夏	秋	冬	計	
北海道	72(61)	0.5(0.5)	0(5)	40(23)	3(10)	1(5)	44(43)	8(13)
東北	357(203)	2.6(1.5)	16(22)	28(48)	13(26)	1(6)	58(102)	11(11)
関東	556(131)	4.0(1.0)	7(15)	20(22)	10(14)	6(6)	43(57)	11(12)
北陸	15(30)	0.1(0.2)	0(0)	21(8)	1(0)	0(0)	22(8)	5(5)
中部	27(36)	0.2(0.3)	3(4)	13(26)	8(15)	0(1)	24(46)	10(9)
近畿	74(36)	0.5(0.3)	24(15)	47(30)	27(20)	34(4)	132(69)	10(11)
中国	23(17)	0.2(0.1)	5(2)	7(7)	2(2)	1(0)	15(11)	4(3)
四国	104(47)	0.7(0.4)	4(3)	22(21)	1(6)	1(0)	28(30)	8(7)
九州	74(85)	0.5(0.6)	14(19)	19(26)	19(18)	9(9)	61(72)	7(7)
沖縄	16(5)	0.1(0.0)	1(6)	2(7)	0(3)	0(0)	3(16)	3(4)
全国	1,318(651)	9.5(4.9)	74(91)	219(218)	84(114)	53(31)	430(454)	77(82)

注1) ()内の値は平成12年度調査の結果

注2) 割合は年間利用者数の総数(全98ダム)に対する比率

(単位:千人)

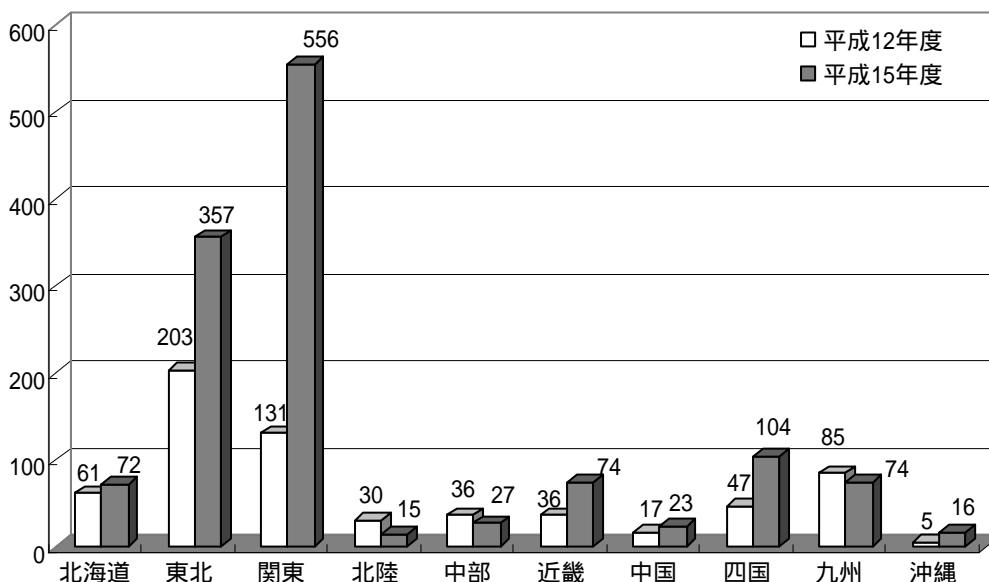


図 II.1.4 地方別イベント参加者数の経年変化

3. アンケート調査

3.1 ダム湖利用者の満足度

ダム湖を利用した感想について 8 割がほぼ満足と回答

今年度の利用者アンケート調査結果では、合計 19,282 人の有効サンプルが得られた。アンケート調査結果のうち、ダム湖利用の満足度に関する結果をみると、ダム湖を利用した感想については、「満足している」または「まあ満足している」と高い満足度を示した回答をしたサンプルの割合は合計で約 83%であった。一方、「やや不満である」、「不満」と低い満足度を示した回答をしたサンプルの割合は約 5%となっていた。また、満足度に関する経年変化をみると、大きな変化は認められなかった。

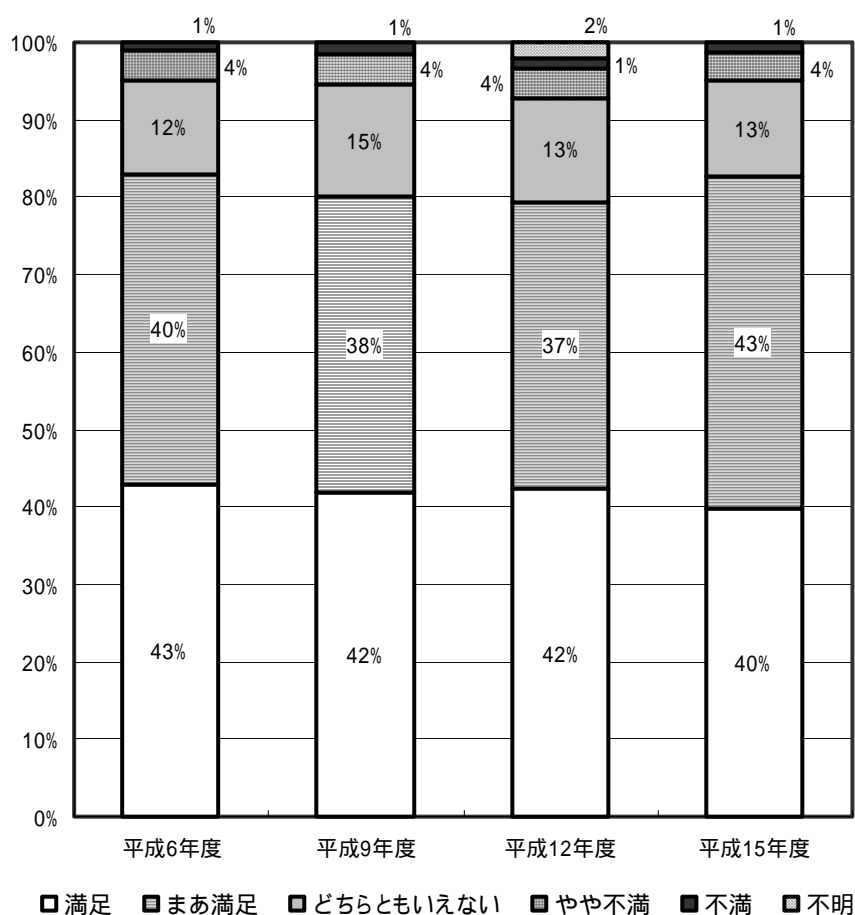


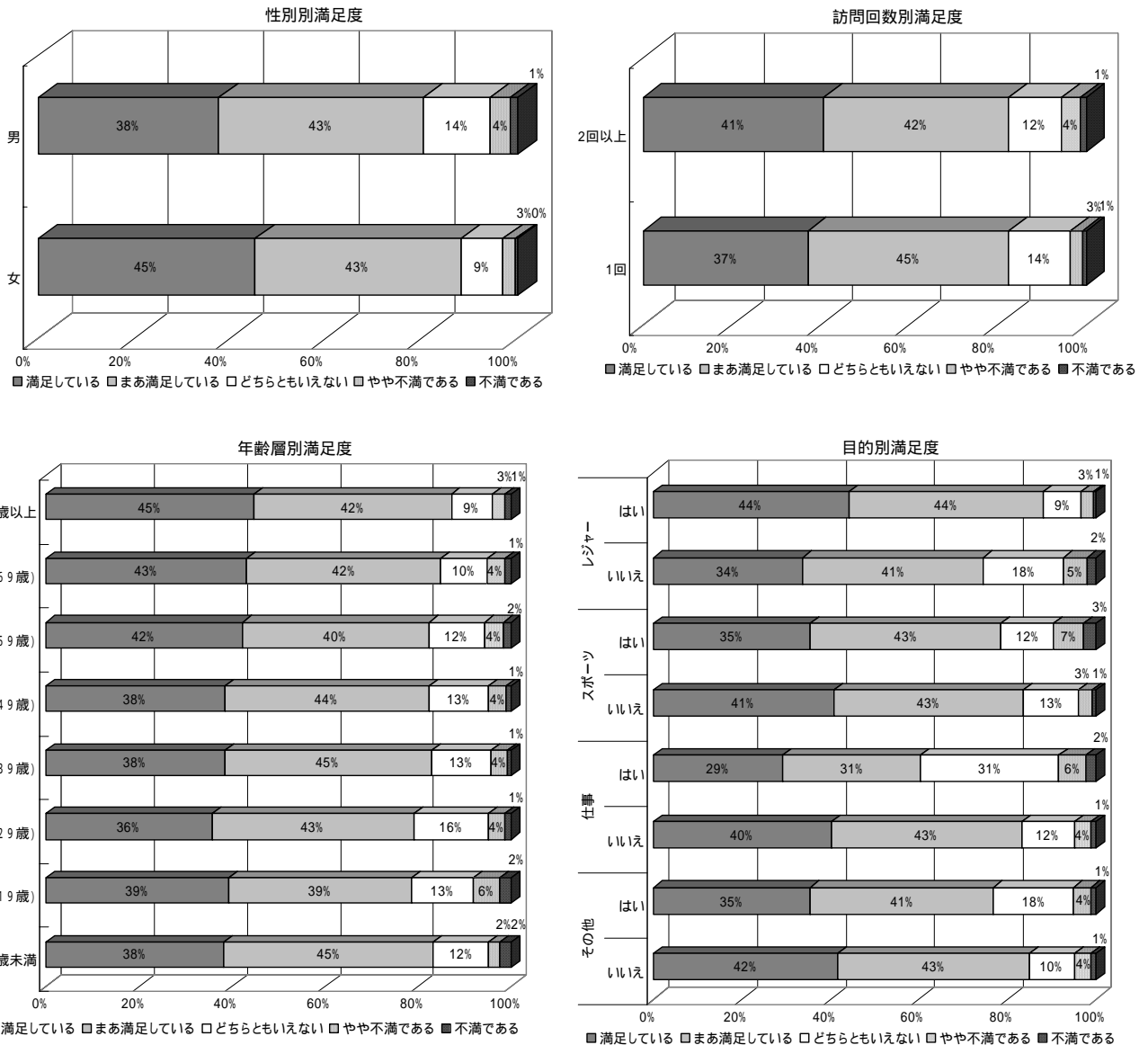
図 11.1.5 ダム湖利用の満足度

3.2 利用者特性格満足度の状況

満足度は利用者の特性（性別、年齢層、利用目的）によって異なる

ダム湖利用の満足度の回答状況について、4つの視点（性別別、年齢層別、利用目的別、訪問回数別）で整理を行った。結果の特徴は次のとおりであった。

- ・ 性別別では、男性よりも女性の満足度が若干高い
- ・ 年齢層別では、若年層（10代と20代）の満足度が比較的低い
- ・ 訪問回数では、初回利用者とリピーター（訪問回数2回以上）での差異は少ない
- ・ 利用目的別では、レジャーを目的とした利用者の満足度が高い



(注) 図中の「はい」、「いいえ」の区分はそれぞれの項目を利用目的としたか否かを意味する。「はい」は当該項目を利用目的とした場合であり、「いいえ」は利用目的としなかった場合である。

図 II.1.6 利用者特性格別の満足度

III. ダム別の利用実態

平成 15 年度におけるダム別のダム湖利用実態調査結果を次頁以降に示す。
なお、各頁のダム諸元における使用目的の略字の意味は次のとおりである。

〔ダム諸元における使用目的の略字〕

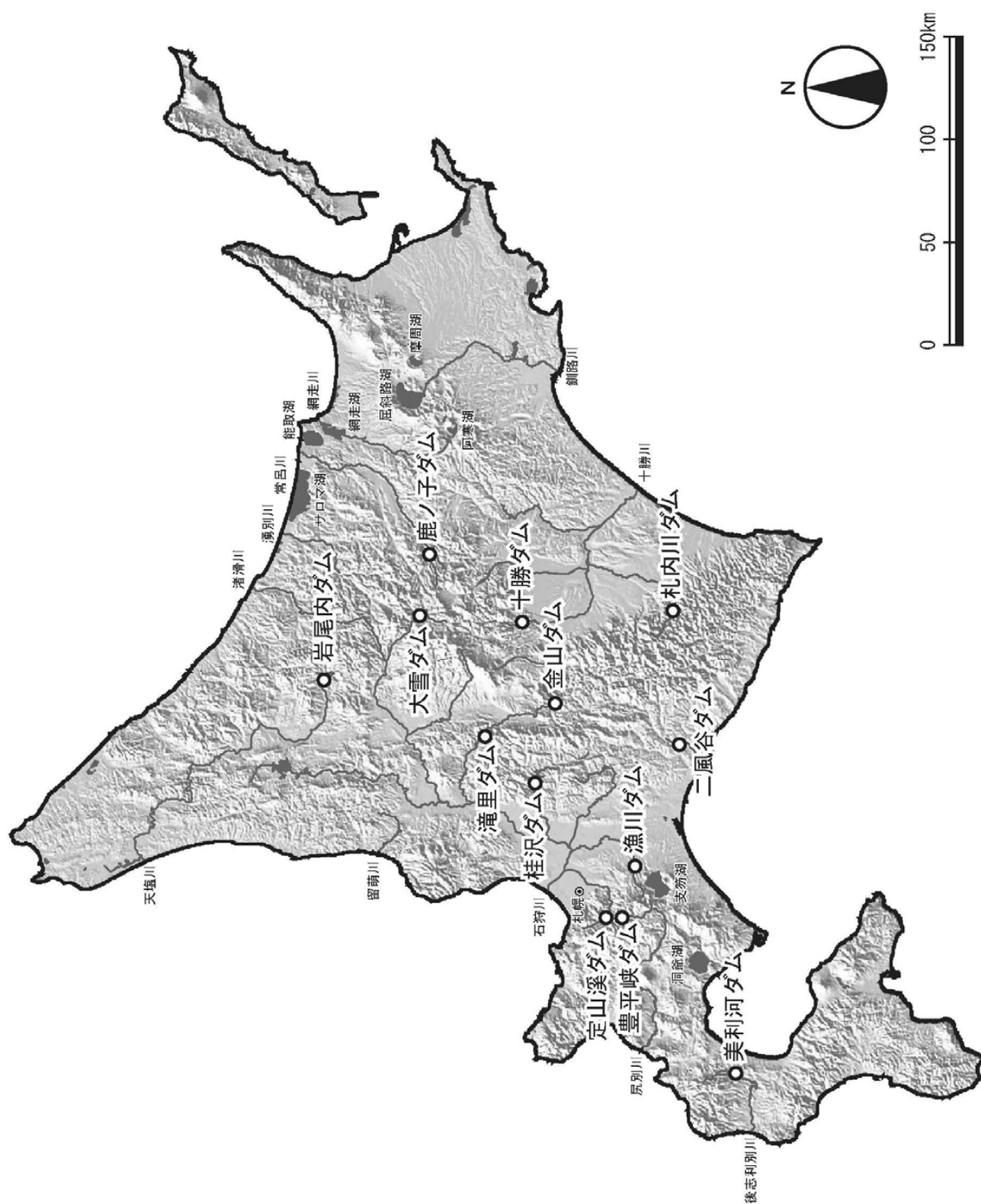
- F：洪水調節・農地防災
- N：不特定用水，河川維持用水
- A：かんがい，特定（新規）かんがい用水
- W：上水道用水
- I：工業用水道用水
- P：発 電

また、利用形態別、利用場所別の年間利用者の推計値は以下の考え方で数値を表記した。

- (1) 500 人以上の場合は、百人の単位を四捨五入し、千人を基本単位として示す。
- (2) 500 人未満の場合は、10 人の単位を四捨五入し、百人単位で示す。
- (3) 50 人未満で、なおかつ 0 でない場合は、<0.1 と示す。

注) 利用形態区分について

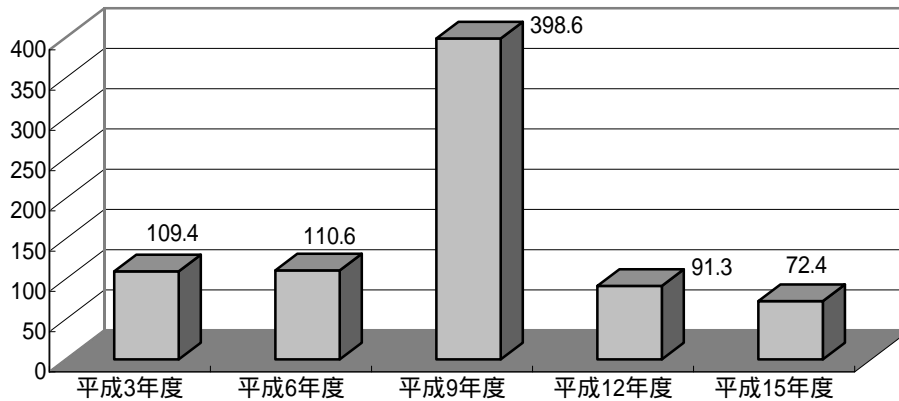
平成 3 年度（第 1 回）調査では、「野外活動」および「施設利用」の区分設定がされていないため、これらに該当する利用者は「その他」に含まれている。このため、平成 3 年度での両区分の利用者数はすべて「 - 」と記載した。



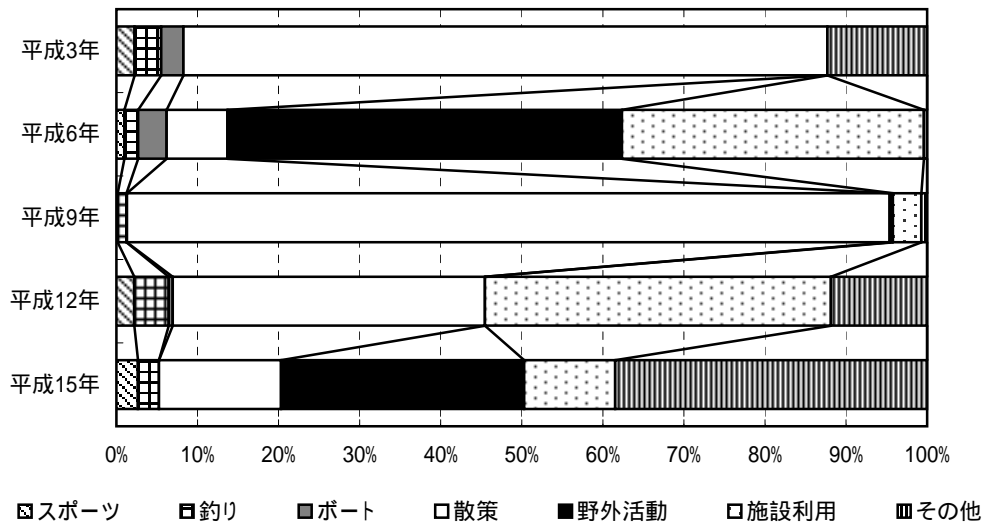
いわおない
1. 岩尾内ダム

ダム諸元			
湖名	いわおないこ	堤高	58.0m
	岩尾内湖	湛水面積	510ha
形式	重力式コンクリートダム	総貯水量	107,700,000m ³
使用目的	F A W I P		

年間利用者数の推移(千人)



利用形態別利用率の推移



ダム湖及び周辺の利用状況

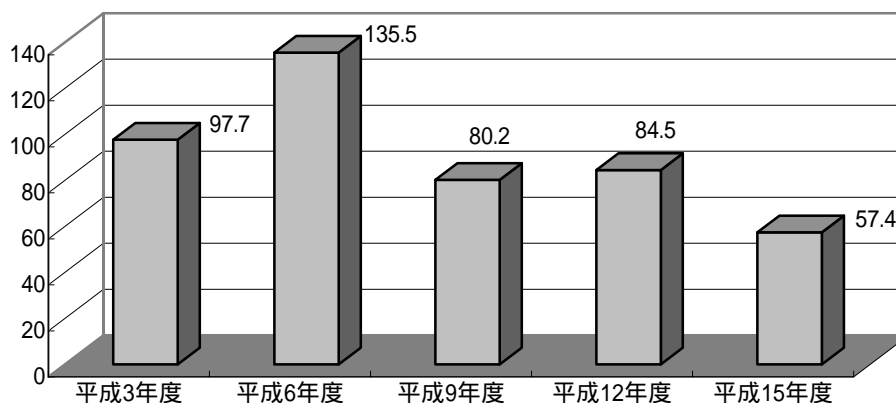
年度	総数	利用形態区分							利用場所別		
		スポーツ	釣り	ボート	散策	野外活動	施設利用	その他	湖面	湖畔	ダム
平成3年度	109.4	2.4 (2.2%)	3.6 (3.3%)	3.0 (2.7%)	86.9 (79.4%)	-	-	13.4 (12.3%)	9.2 (8.4%)	94.0 (85.9%)	6.2 (5.7%)
平成6年度	110.6	1.1 (1.0%)	1.9 (1.7%)	3.9 (3.5%)	8.3 (7.5%)	53.8 (48.7%)	41.2 (37.2%)	0.4 (0.4%)	6.6 (5.9%)	103.8 (93.8%)	0.3 (0.2%)
平成9年度	398.6	0.6 (0.1%)	4.4 (1.1%)	0.2 (0.1%)	375.0 (94.1%)	1.6 (0.4%)	14.0 (3.5%)	2.9 (0.7%)	4.5 (1.1%)	393.7 (98.8%)	0.4 (0.1%)
平成12年度	91.3	2.0 (2.2%)	3.9 (4.3%)	0.5 (0.5%)	35.2 (38.5%)	0.0 (0.0%)	39.0 (42.7%)	10.8 (11.9%)	6.3 (6.9%)	80.7 (88.3%)	4.3 (4.7%)
平成15年度	72.4	1.9 (2.6%)	1.9 (2.6%)	0.0 (0.0%)	10.9 (15.1%)	21.7 (30.0%)	8.1 (11.2%)	27.9 (38.5%)	3.2 (4.4%)	64.6 (89.2%)	4.7 (6.5%)

(単位:千人)

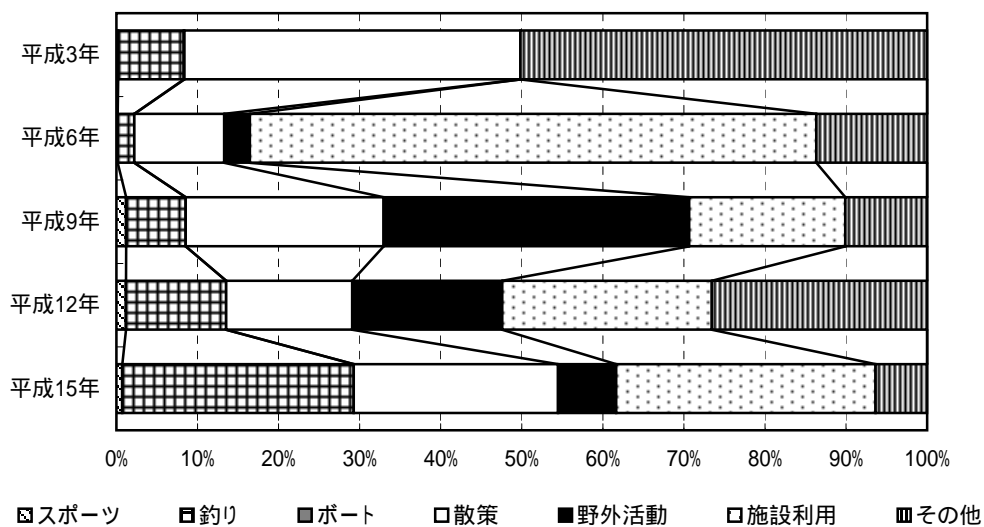
かのこ
2. 鹿ノ子ダム

ダム諸元				
湖名	おけとこ	堤高	55.5m	
	おけと湖	湛水面積	210ha	
形式	重力式コンクリートダム		総貯水量	39,800,000m ³
使用目的	FNAW			

年間利用者数の推移(千人)



利用形態別利用率の推移



ダム湖及び周辺の利用状況

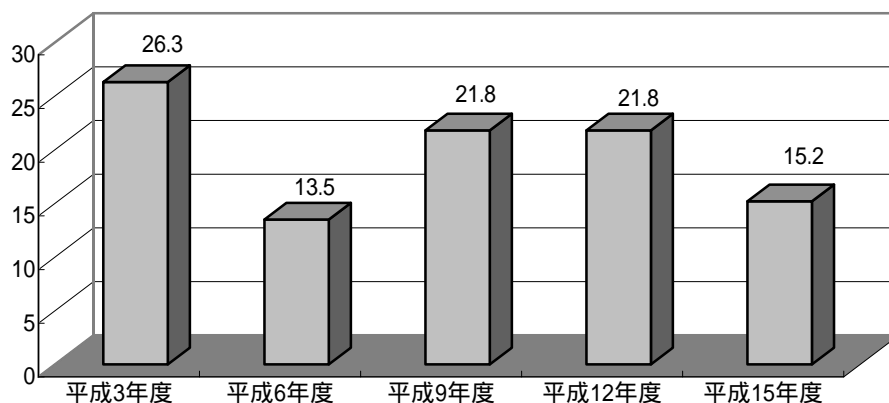
年度	総数	利用形態区分							利用場所別		
		スポーツ	釣り	ボート	散策	野外活動	施設利用	その他	湖面	湖畔	ダム
平成3年度	97.7	0.2 (0.2%)	7.9 (8.1%)	<0.1 (0.1%)	40.5 (41.4%)	-	-	49.0 (50.2%)	8.0 (8.2%)	80.8 (82.7%)	8.9 (9.1%)
平成6年度	135.5	0.2 (0.1%)	2.8 (2.1%)	0.0 (0.0%)	15.0 (11.1%)	4.3 (3.2%)	94.7 (69.9%)	18.5 (13.7%)	4.7 (3.5%)	118.8 (87.7%)	12.0 (8.9%)
平成9年度	80.2	1.0 (1.2%)	5.9 (7.4%)	0.0 (0.0%)	19.6 (24.4%)	30.2 (37.7%)	15.4 (19.3%)	8.1 (10.1%)	11.8 (14.7%)	59.4 (74.1%)	9.0 (11.2%)
平成12年度	84.5	1.0 (1.2%)	10.5 (12.4%)	0.0 (0.0%)	13.1 (15.6%)	15.6 (18.5%)	21.8 (25.9%)	22.4 (26.5%)	16.0 (18.9%)	63.9 (75.7%)	4.6 (5.4%)
平成15年度	57.4	0.4 (0.7%)	16.4 (28.6%)	0.0 (0.0%)	14.4 (25.2%)	4.1 (7.2%)	18.3 (32.0%)	3.7 (6.4%)	17.0 (29.6%)	35.5 (61.9%)	4.9 (8.5%)

(単位:千人)

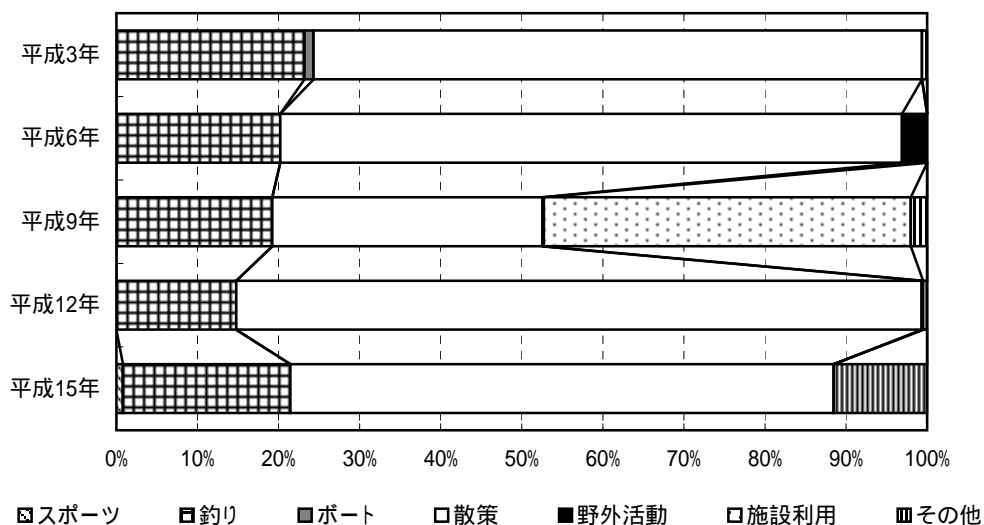
たいせつ
3.大雪ダム

ダム諸元			
湖名	たいせつこ	堤高	86.5m
	大雪湖	湛水面積	292ha
形式	ロックフィルダム	総貯水量	66,000,000m ³
使用目的	FNAWP		

年間利用者数の推移(千人)



利用形態別利用率の推移



ダム湖及び周辺の利用状況

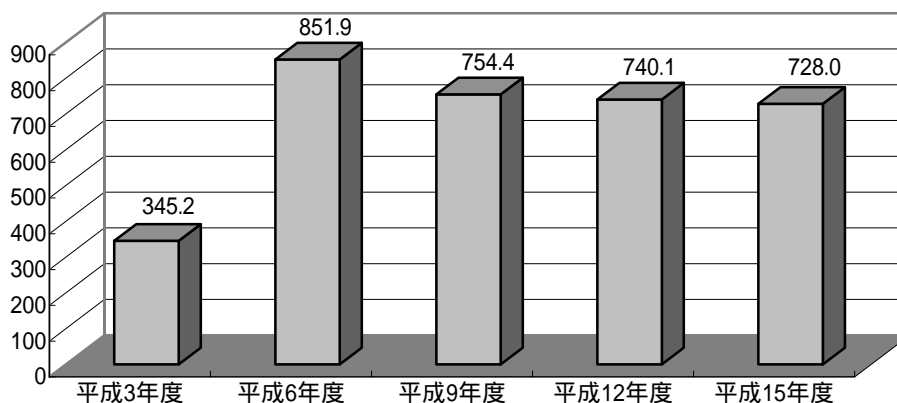
年度	総数	利用形態区分							利用場所別		
		スポーツ	釣り	ボート	散策	野外活動	施設利用	その他	湖面	湖畔	ダム
平成3年度	26.3	0.0 (0.0%)	6.1 (23.2%)	0.3 (1.1%)	19.7 (75.0%)	-	-	0.2 (0.6%)	6.4 (24.3%)	16.0 (60.8%)	3.9 (14.9%)
平成6年度	13.5	0.0 (0.0%)	2.7 (20.2%)	0.0 (0.0%)	10.3 (76.7%)	0.4 (3.1%)	0.0 (0.0%)	0.0 (0.0%)	2.7 (20.2%)	10.1 (75.2%)	0.6 (4.6%)
平成9年度	21.8	0.0 (0.0%)	4.2 (19.2%)	0.0 (0.0%)	7.3 (33.3%)	<0.1 (0.2%)	9.9 (45.3%)	0.4 (2.0%)	4.4 (20.0%)	16.1 (73.9%)	1.3 (6.0%)
平成12年度	21.8	0.0 (0.0%)	3.2 (14.8%)	0.0 (0.0%)	18.5 (84.5%)	<0.1 (0.2%)	0.0 (0.0%)	0.1 (0.5%)	3.2 (14.8%)	17.4 (79.6%)	1.2 (5.6%)
平成15年度	15.2	0.1 (0.8%)	3.1 (20.7%)	0.0 (0.0%)	10.2 (67.0%)	0.0 (0.0%)	0.0 (0.0%)	1.8 (11.5%)	3.4 (22.4%)	11.0 (72.5%)	0.8 (5.1%)

(単位:千人)

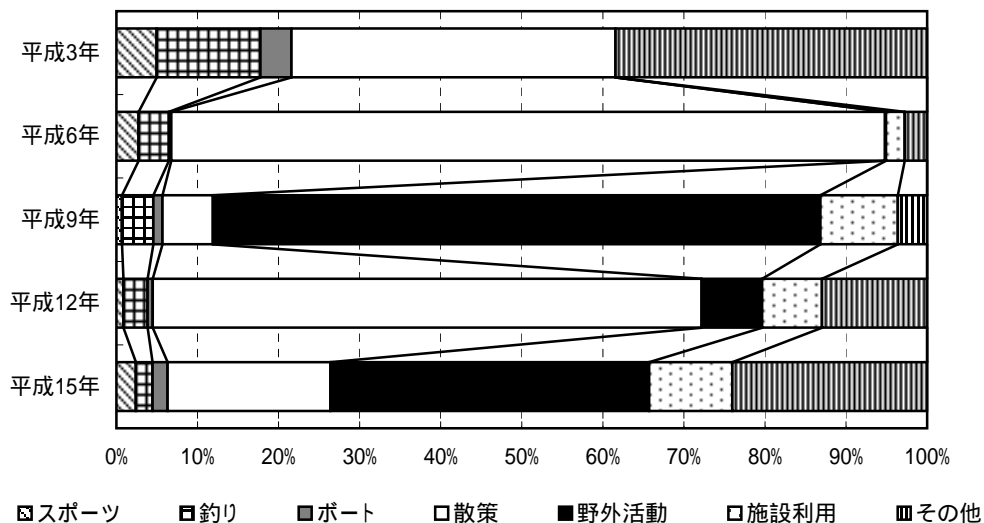
かなやま
4. 金山ダム

ダム諸元				
湖名	かなやまこ	堤高	57.3m	
	金山湖	湛水面積	920ha	
形式	中空重力式コンクリートダム		総貯水量	150,450,000m3
使用目的	FAWP			

年間利用者数の推移(千人)



利用形態別利用率の推移



ダム湖及び周辺の利用状況

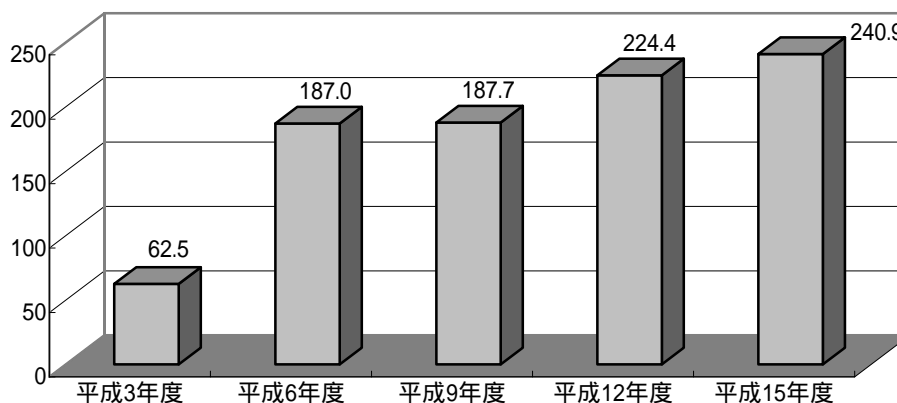
年度	総数	利用形態区分							利用場所別		
		スポーツ	釣り	ボート	散策	野外活動	施設利用	その他	湖面	湖畔	ダム
平成3年度	345.2	17.1 (5.0%)	44.2 (12.8%)	13.2 (3.8%)	138.0 (40.0%)	-	-	132.7 (38.4%)	65.2 (18.9%)	263.9 (76.4%)	16.1 (4.7%)
平成6年度	851.9	23.3 (2.7%)	31.9 (3.7%)	2.5 (0.3%)	750.0 (88.0%)	1.0 (0.1%)	19.5 (2.3%)	23.6 (2.8%)	53.9 (6.3%)	781.0 (91.7%)	17.0 (2.0%)
平成9年度	754.4	5.1 (0.7%)	29.3 (3.9%)	8.5 (1.1%)	46.8 (6.2%)	565.3 (74.9%)	72.1 (9.6%)	27.3 (3.6%)	42.2 (5.6%)	712.2 (94.4%)	0.0 (0.0%)
平成12年度	740.1	6.3 (0.9%)	22.1 (3.0%)	4.7 (0.6%)	501.2 (67.7%)	55.1 (7.4%)	54.7 (7.4%)	96.0 (13.0%)	83.2 (11.2%)	656.9 (88.8%)	0.0 (0.0%)
平成15年度	728.0	17.4 (2.4%)	15.2 (2.1%)	13.4 (1.8%)	146.4 (20.1%)	286.1 (39.3%)	74.8 (10.3%)	174.9 (24.0%)	49.8 (6.8%)	646.1 (88.7%)	32.1 (4.4%)

(単位:千人)

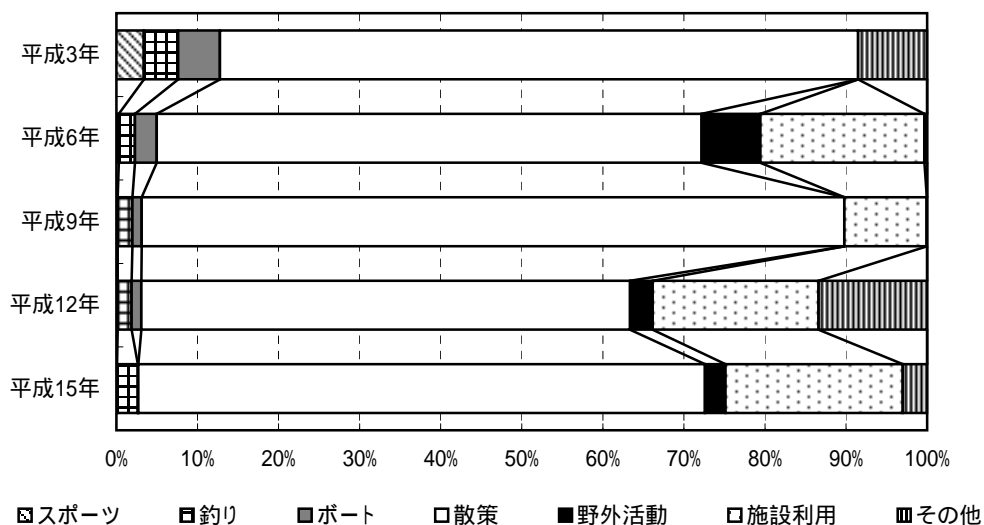
かつらざわ
5. 桂沢ダム

ダム諸元			
湖名	かつらざわこ	堤高	63.6m
	桂沢湖	湛水面積	499ha
形式	重力式コンクリートダム	総貯水量	92,700,000m ³
使用目的	FAWP		

年間利用者数の推移(千人)



利用形態別利用率の推移



ダム湖及び周辺の利用状況

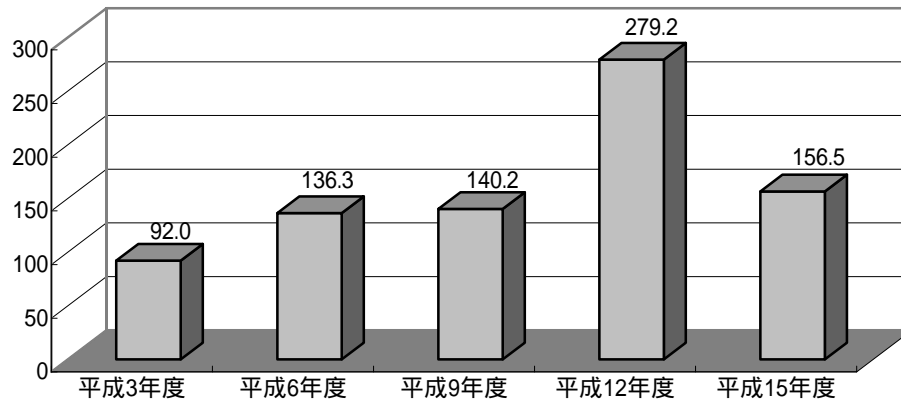
年度	総数	利用形態区分							利用場所別		
		スポーツ	釣り	ポート	散策	野外活動	施設利用	その他	湖面	湖畔	ダム
平成3年度	62.5	2.1 (3.4%)	2.7 (4.2%)	3.2 (5.1%)	49.2 (78.7%)	-	-	5.3 (8.5%)	5.9 (9.4%)	55.9 (89.6%)	0.7 (1.0%)
平成6年度	187.0	0.5 (0.3%)	3.8 (2.0%)	5.0 (2.7%)	125.7 (67.2%)	13.5 (7.2%)	37.9 (20.2%)	0.6 (0.3%)	9.1 (4.9%)	144.0 (77.0%)	33.8 (18.1%)
平成9年度	187.7	0.3 (0.1%)	3.4 (1.8%)	2.2 (1.2%)	162.6 (86.7%)	0.0 (0.0%)	19.1 (10.2%)	<0.1 (0.0%)	5.7 (3.0%)	145.2 (77.4%)	36.8 (19.6%)
平成12年度	224.4	0.3 (0.1%)	3.9 (1.7%)	2.7 (1.2%)	135.3 (60.3%)	6.3 (2.8%)	45.9 (20.5%)	30.0 (13.4%)	7.0 (3.1%)	199.2 (88.7%)	18.3 (8.1%)
平成15年度	240.9	0.2 (0.1%)	6.2 (2.6%)	0.1 (0.1%)	168.4 (69.9%)	6.1 (2.5%)	52.7 (21.9%)	7.2 (3.0%)	5.4 (2.2%)	103.5 (43.0%)	132.0 (54.8%)

(単位: 千人)

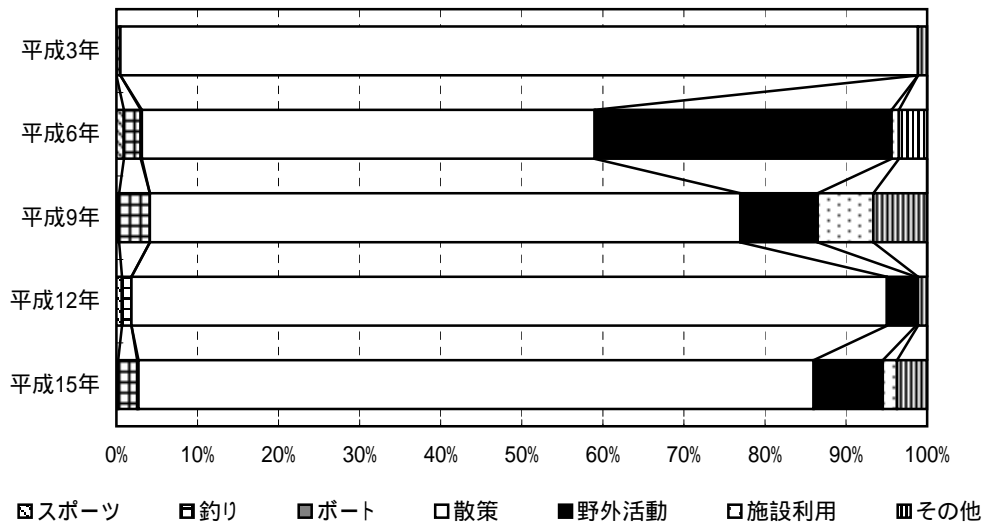
いざりがわ
6. 漁川ダム

ダム諸元			
湖名	えにわこ	堤高	45.5m
	えにわ湖	湛水面積	110ha
形式	ロックフィルダム	総貯水量	15,300,000m ³
使用目的	FNW		

年間利用者数の推移(千人)



利用形態別利用率の推移



ダム湖及び周辺の利用状況

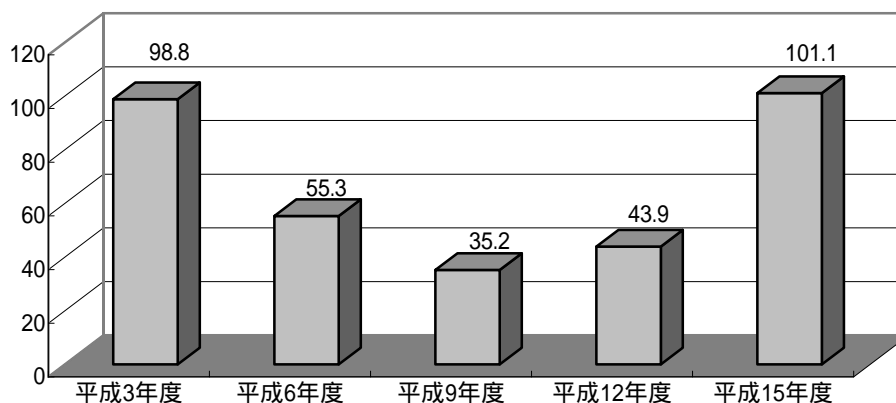
年度	総数	利用形態区分							利用場所別		
		スポーツ	釣り	ボート	散策	野外活動	施設利用	その他	湖面	湖畔	ダム
平成3年度	92.0	0.0 (0.0%)	0.5 (0.5%)	0.0 (0.0%)	90.5 (98.4%)	-	-	1.0 (1.1%)	0.5 (0.5%)	47.0 (51.1%)	44.5 (48.4%)
平成6年度	136.3	1.2 (0.9%)	2.8 (2.1%)	0.2 (0.1%)	76.2 (55.9%)	49.9 (36.6%)	1.2 (0.9%)	4.7 (3.5%)	3.1 (2.3%)	118.9 (87.2%)	14.4 (10.5%)
平成9年度	140.2	0.4 (0.3%)	5.4 (3.8%)	0.0 (0.0%)	102.1 (72.8%)	13.4 (9.5%)	9.6 (6.9%)	9.3 (6.6%)	3.5 (2.5%)	108.4 (77.3%)	28.3 (20.2%)
平成12年度	279.2	1.9 (0.7%)	3.3 (1.2%)	0.0 (0.0%)	260.2 (93.2%)	10.0 (3.6%)	0.7 (0.2%)	3.2 (1.1%)	3.3 (1.2%)	253.1 (90.6%)	22.8 (8.2%)
平成15年度	156.5	0.3 (0.2%)	3.7 (2.4%)	0.3 (0.2%)	130.3 (83.3%)	13.3 (8.5%)	2.8 (1.8%)	5.8 (3.7%)	3.7 (2.4%)	139.5 (89.2%)	13.3 (8.5%)

(単位:千人)

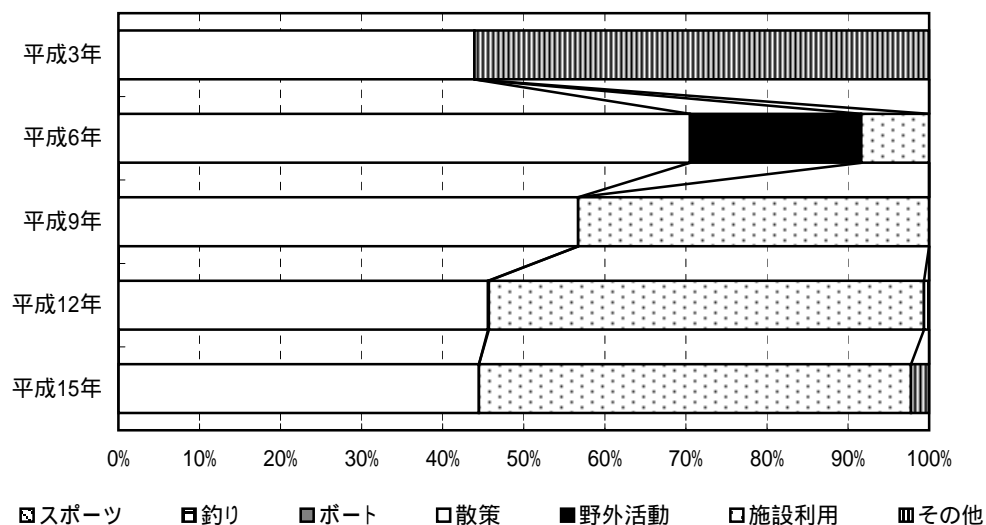
ほうへいきょう
7. 豊平峡ダム

ダム諸元			
湖名	じょうざんこ	堤高	102.5m
	定山湖	湛水面積	150ha
形式	アーチダム	総貯水量	47,100,000m ³
使用目的	FWP		

年間利用者数の推移(千人)



利用形態別利用率の推移



ダム湖及び周辺の利用状況

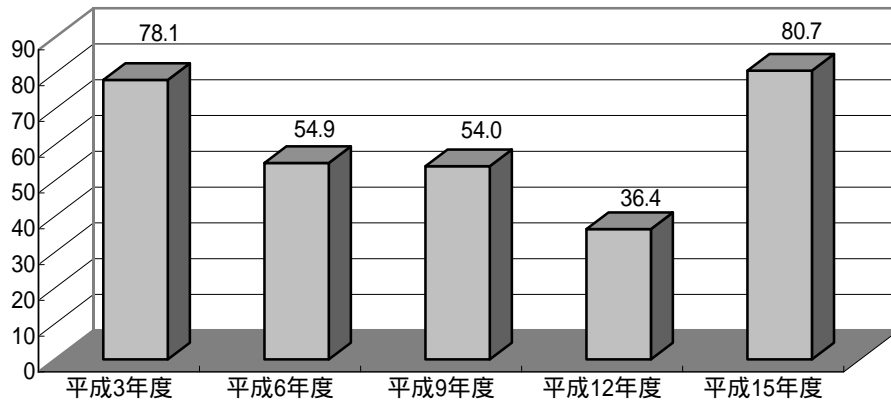
年度	総数	利用形態区分							利用場所別		
		スポーツ	釣り	ボート	散策	野外活動	施設利用	その他	湖面	湖畔	ダム
平成3年度	98.8	0.0 (0.0%)	0.0 (0.0%)	0.0 (0.0%)	43.4 (43.9%)	- -	- -	55.4 (56.1%)	0.0 (0.0%)	79.2 (80.1%)	19.6 (19.9%)
平成6年度	55.3	0.0 (0.0%)	0.0 (0.0%)	0.0 (0.0%)	39.0 (70.5%)	11.7 (21.1%)	4.6 (8.4%)	0.0 (0.0%)	0.0 (0.0%)	39.6 (71.6%)	15.7 (28.4%)
平成9年度	35.2	0.0 (0.0%)	0.0 (0.0%)	0.0 (0.0%)	20.0 (56.7%)	0.0 (0.0%)	15.2 (43.3%)	0.0 (0.0%)	0.0 (0.0%)	27.5 (78.2%)	7.7 (21.8%)
平成12年度	43.9	0.0 (0.0%)	0.0 (0.0%)	0.0 (0.0%)	20.0 (45.6%)	<0.1 (0.1%)	23.6 (53.7%)	0.3 (0.6%)	0.0 (0.0%)	35.7 (81.4%)	8.2 (18.6%)
平成15年度	101.1	<0.1 (0.0%)	0.0 (0.0%)	0.0 (0.0%)	45.0 (44.5%)	0.0 (0.0%)	53.9 (53.3%)	2.3 (2.2%)	0.0 (0.0%)	68.7 (67.9%)	32.4 (32.1%)

(単位:千人)

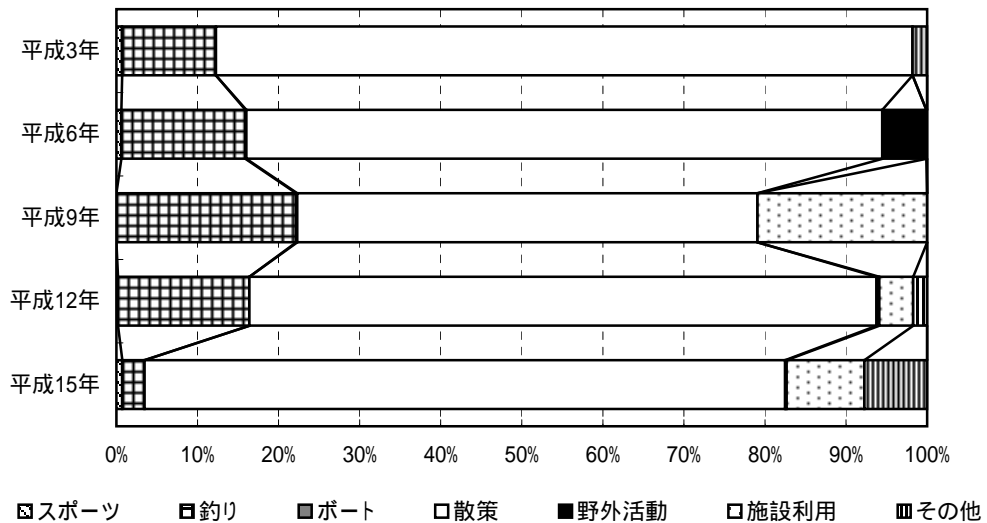
じょうざんけい
8. 定山溪ダム

ダム諸元				
湖名	さっぽろこ	堤高	117.5m	
	さっぽろ湖	湛水面積	230ha	
形式	重力式コンクリートダム		総貯水量	82,300,000m ³
使用目的	FWP			

年間利用者数の推移(千人)



利用形態別利用率の推移



ダム湖及び周辺の利用状況

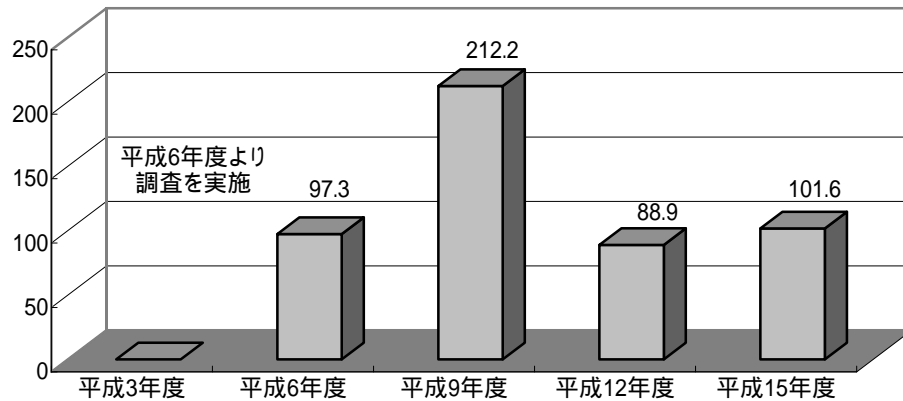
年度	総数	利用形態区分							利用場所別		
		スポーツ	釣り	ボート	散策	野外活動	施設利用	その他	湖面	湖畔	ダム
平成3年度	78.1	0.5 (0.7%)	9.0 (11.6%)	0.0 (0.0%)	67.1 (85.9%)	-	-	1.4 (1.8%)	9.4 (12.1%)	66.0 (84.6%)	2.6 (3.4%)
平成6年度	54.9	0.3 (0.6%)	8.4 (15.3%)	<0.1 (0.1%)	43.0 (78.4%)	3.0 (5.4%)	0.0 (0.0%)	<0.1 (0.1%)	8.9 (16.1%)	45.8 (83.5%)	0.2 (0.3%)
平成9年度	54.0	0.0 (0.0%)	12.0 (22.2%)	<0.1 (0.1%)	30.7 (56.8%)	0.0 (0.0%)	11.3 (20.9%)	0.0 (0.0%)	11.6 (21.6%)	42.1 (78.0%)	0.3 (0.5%)
平成12年度	36.4	<0.1 (0.2%)	5.9 (16.2%)	0.0 (0.0%)	28.2 (77.4%)	0.1 (0.3%)	1.5 (4.2%)	0.6 (1.7%)	5.9 (16.2%)	29.7 (81.6%)	0.8 (2.1%)
平成15年度	80.7	0.6 (0.7%)	2.2 (2.8%)	0.0 (0.0%)	63.8 (79.0%)	0.2 (0.2%)	7.7 (9.6%)	6.2 (7.7%)	2.2 (2.8%)	77.6 (96.1%)	0.9 (1.1%)

(単位:千人)

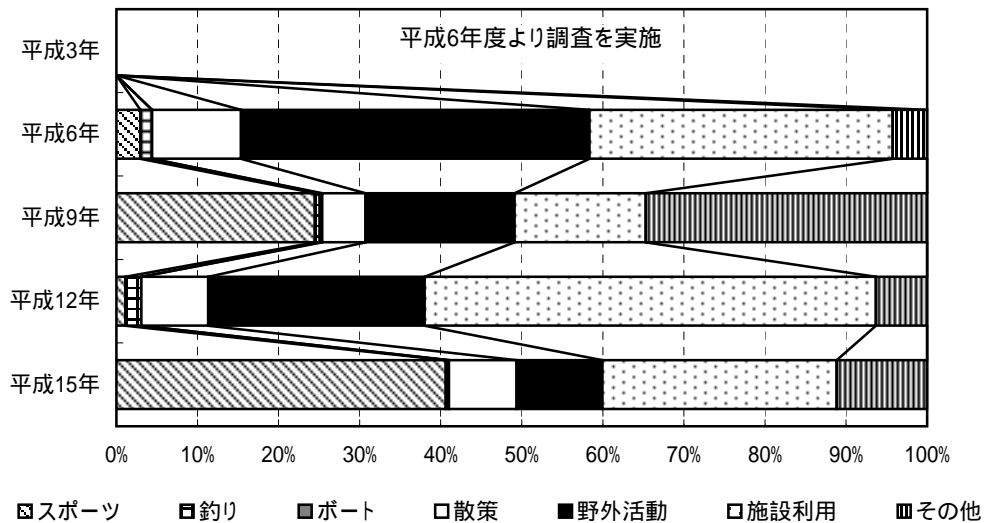
びりか
9. 美利河ダム

ダム諸元				
湖名	びりかこ	堤高	40.0m	
	ピリカ湖	湛水面積	185ha	
形式	重力式コンクリートダム・フィルダム複合ダム		総貯水量	18,000,000m ³
使用目的	FNAP			

年間利用者数の推移(千人)



利用形態別利用率の推移



ダム湖及び周辺の利用状況

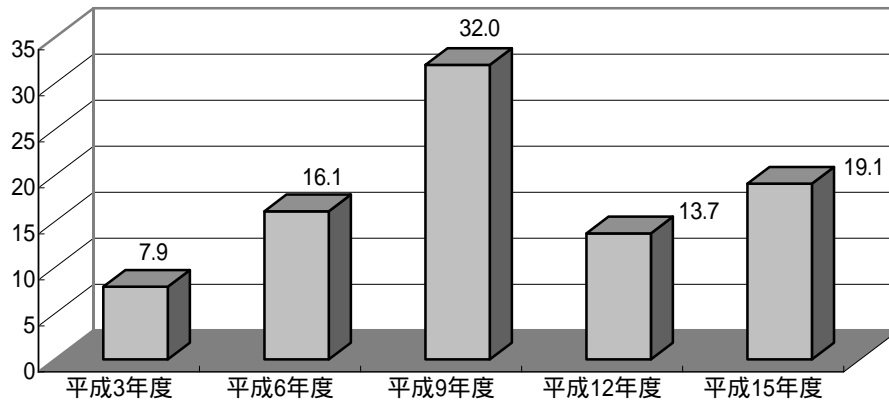
年度	総数	利用形態区分							利用場所別		
		スポーツ	釣り	ボート	散策	野外活動	施設利用	その他	湖面	湖畔	ダム
平成3年度	-	-	-	-	-	-	-	-	-	-	-
平成6年度	97.3	2.9 (2.9%)	1.4 (1.5%)	0.0 (0.0%)	10.7 (11.0%)	41.8 (43.0%)	36.4 (37.4%)	4.1 (4.2%)	0.0 (0.0%)	93.8 (96.3%)	3.6 (3.7%)
平成9年度	212.2	52.0 (24.5%)	1.3 (0.6%)	0.7 (0.3%)	11.3 (5.3%)	39.0 (18.4%)	34.4 (16.2%)	73.6 (34.7%)	3.7 (1.7%)	208.3 (98.1%)	0.3 (0.1%)
平成12年度	88.9	1.0 (1.1%)	1.7 (2.0%)	0.0 (0.0%)	7.3 (8.3%)	23.7 (26.7%)	49.5 (55.6%)	5.6 (6.3%)	1.7 (2.0%)	82.2 (92.5%)	4.9 (5.5%)
平成15年度	101.6	41.3 (40.6%)	0.4 (0.4%)	0.0 (0.0%)	8.5 (8.4%)	10.7 (10.6%)	29.4 (28.9%)	11.3 (11.2%)	0.4 (0.4%)	96.1 (94.5%)	5.2 (5.1%)

(単位: 千人)

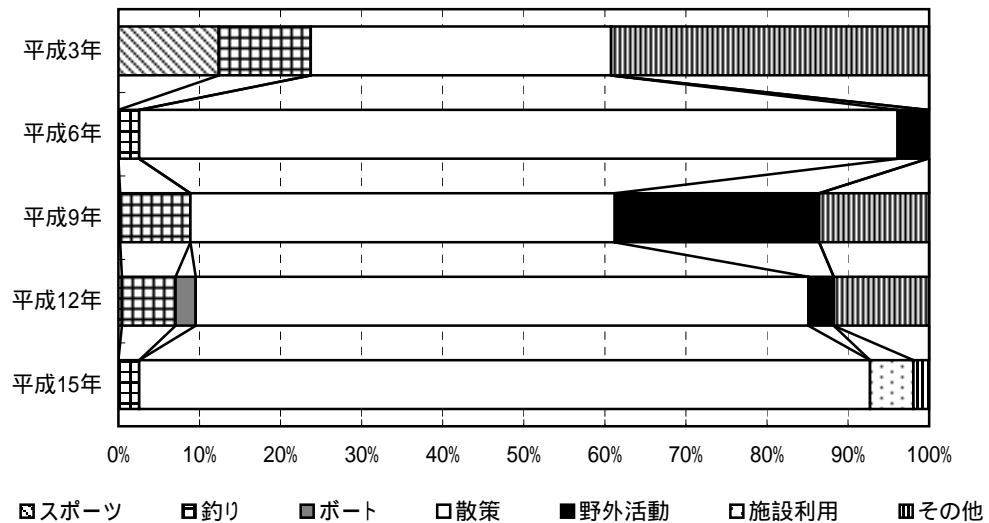
と ち ち
10. 十勝ダム

ダム諸元			
湖名	ひがしいせつこ	堤高	84.3m
	東大雪湖	湛水面積	420ha
形式	ロックフィルダム	総貯水量	112,000,000m ³
使用目的	FP		

年間利用者数の推移(千人)



利用形態別利用率の推移



ダム湖及び周辺の利用状況

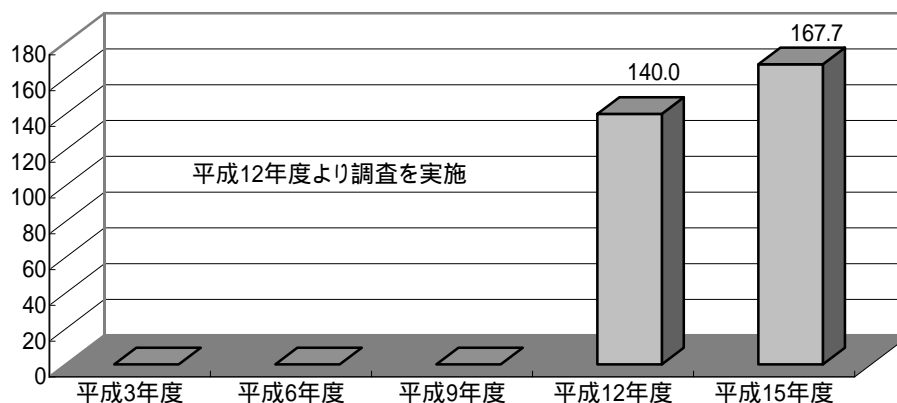
年度	総数	利用形態区分							利用場所別		
		スポーツ	釣り	ボート	散策	野外活動	施設利用	その他	湖面	湖畔	ダム
平成3年度	7.9	1.0 (12.4%)	0.9 (11.4%)	0.0 (0.0%)	2.9 (37.0%)	-	-	3.1 (39.2%)	0.9 (11.4%)	3.5 (44.3%)	3.5 (44.3%)
平成6年度	16.1	0.0 (0.0%)	0.4 (2.6%)	0.0 (0.0%)	15.0 (93.5%)	0.6 (3.7%)	0.0 (0.0%)	<0.1 (0.2%)	0.4 (2.6%)	3.3 (20.7%)	12.3 (76.7%)
平成9年度	32.0	<0.1 (0.2%)	2.8 (8.7%)	0.0 (0.0%)	16.7 (52.4%)	8.1 (25.2%)	0.0 (0.0%)	4.3 (13.6%)	2.8 (8.7%)	18.1 (56.7%)	11.0 (34.6%)
平成12年度	13.7	<0.1 (0.4%)	0.9 (6.6%)	0.3 (2.5%)	10.3 (75.6%)	0.4 (3.1%)	0.0 (0.0%)	1.6 (11.8%)	1.2 (9.1%)	8.0 (58.5%)	4.4 (32.4%)
平成15年度	19.1	0.0 (0.0%)	0.5 (2.6%)	0.0 (0.0%)	17.2 (90.2%)	0.0 (0.0%)	1.0 (5.4%)	0.4 (1.9%)	0.4 (2.3%)	15.1 (79.0%)	3.6 (18.7%)

(単位: 千人)

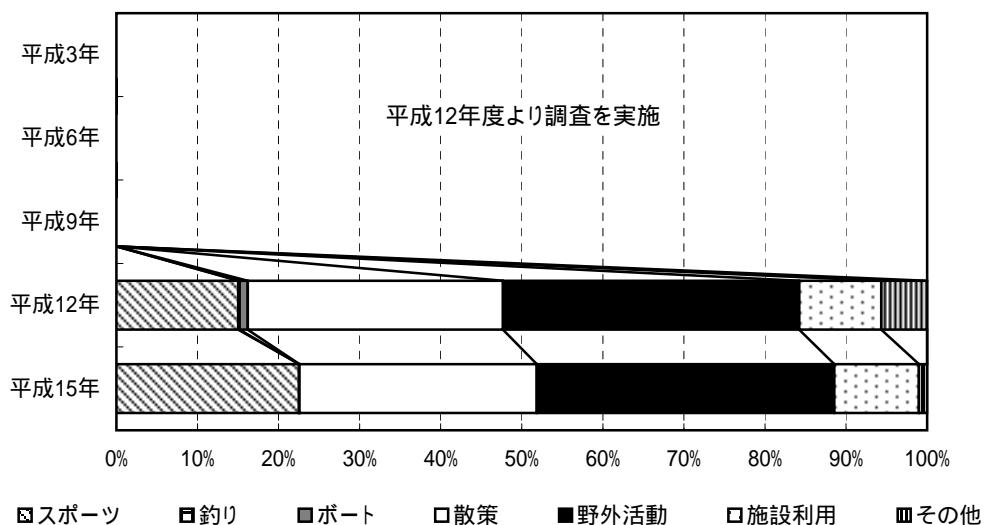
にぶたに
11. 二風谷ダム

ダム諸元				
湖名	にぶたにこ	堤高	32.0m	
	にぶたに湖	湛水面積	430ha	
形式	重力式コンクリートダム		総貯水量	31,500,000m ³
使用目的	FNAPWI			

年間利用者数の推移(千人)



利用形態別利用率の推移



ダム湖及び周辺の利用状況

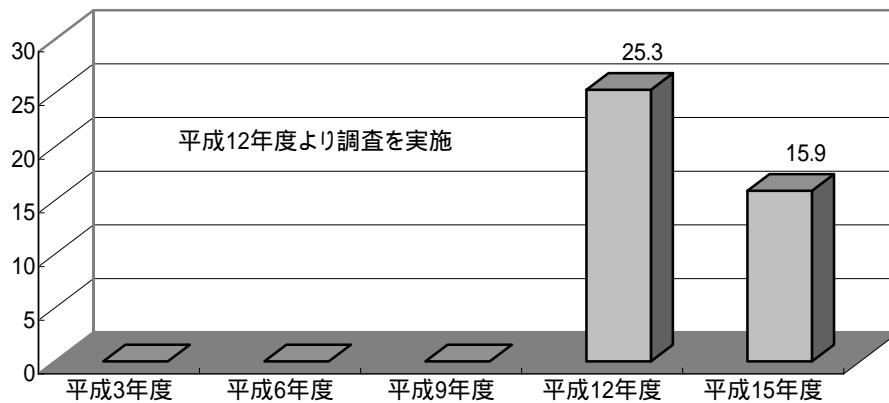
年度	総数	利用形態区分							利用場所別		
		スポーツ	釣り	ボート	散策	野外活動	施設利用	その他	湖面	湖畔	ダム
平成3年度	-	-	-	-	-	-	-	-	-	-	-
平成6年度	-	-	-	-	-	-	-	-	-	-	-
平成9年度	-	-	-	-	-	-	-	-	-	-	-
平成12年度	140.0	21.0 (15.0%)	0.3 (0.2%)	1.4 (1.0%)	44.1 (31.5%)	51.2 (36.6%)	14.2 (10.1%)	7.9 (5.6%)	1.9 (1.4%)	127.6 (91.2%)	10.5 (7.5%)
平成15年度	167.7	37.8 (22.5%)	<0.1 (0.0%)	<0.1 (0.0%)	49.1 (29.3%)	61.5 (36.7%)	17.5 (10.4%)	1.7 (1.0%)	0.6 (0.4%)	123.5 (73.6%)	43.6 (26.0%)

(単位:千人)

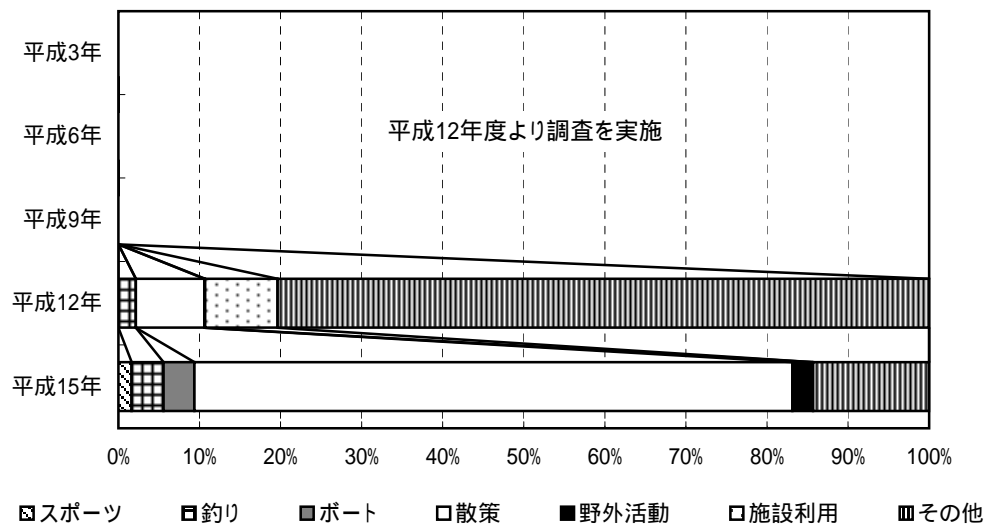
さつないがわ
12. 札内川ダム

ダム諸元				
湖名	とかちりゅうたんこ	堤高	114.0m	
	とかちリュウタン湖	湛水面積	170ha	
形式	重力式コンクリートダム		総貯水量	54,000,000m ³
使用目的	FNAPW			

年間利用者数の推移(千人)



利用形態別利用率の推移



ダム湖及び周辺の利用状況

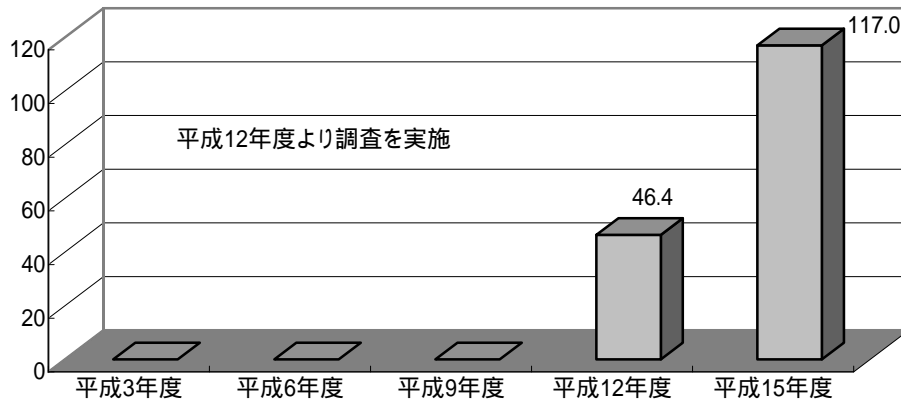
年度	総数	利用形態区分							利用場所別		
		スポーツ	釣り	ボート	散策	野外活動	施設利用	その他	湖面	湖畔	ダム
平成3年度	-	-	-	-	-	-	-	-	-	-	-
平成6年度	-	-	-	-	-	-	-	-	-	-	-
平成9年度	-	-	-	-	-	-	-	-	-	-	-
平成12年度	25.3	0.0 (0.0%)	0.5 (2.1%)	0.0 (0.0%)	2.1 (8.5%)	<0.1 (0.1%)	2.3 (8.9%)	20.3 (80.4%)	0.5 (2.1%)	24.7 (97.9%)	0.0 (0.0%)
平成15年度	15.9	0.3 (1.6%)	0.6 (4.0%)	0.6 (3.8%)	11.7 (73.8%)	0.4 (2.5%)	0.0 (0.0%)	2.3 (14.3%)	1.5 (9.7%)	10.0 (62.8%)	4.4 (27.5%)

(単位:千人)

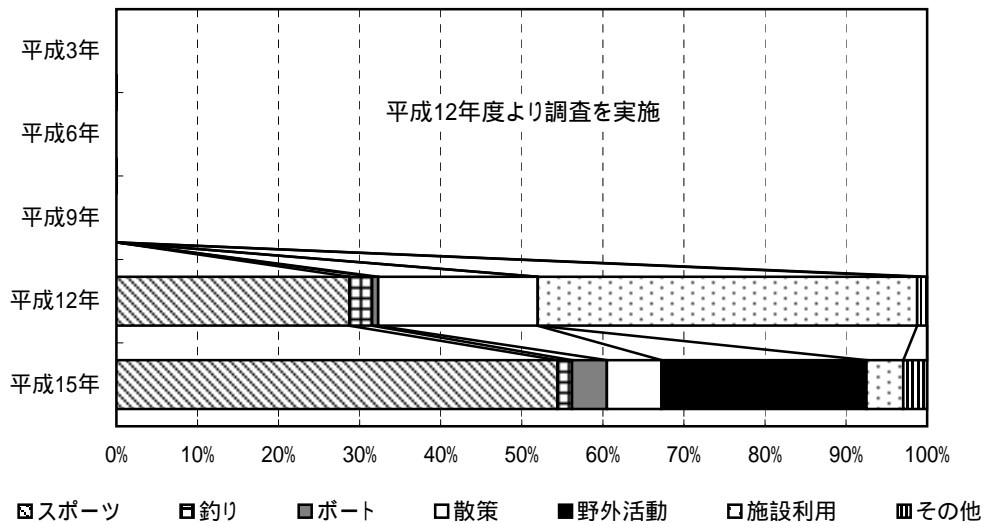
たきさと
13. 滝里ダム

ダム諸元			
湖名	たきさとこ	堤高	50.0m
	滝里湖	湛水面積	680ha
形式	重力式コンクリートダム	総貯水量	108,000,000m ³
使用目的	FNAWP		

年間利用者数の推移(千人)



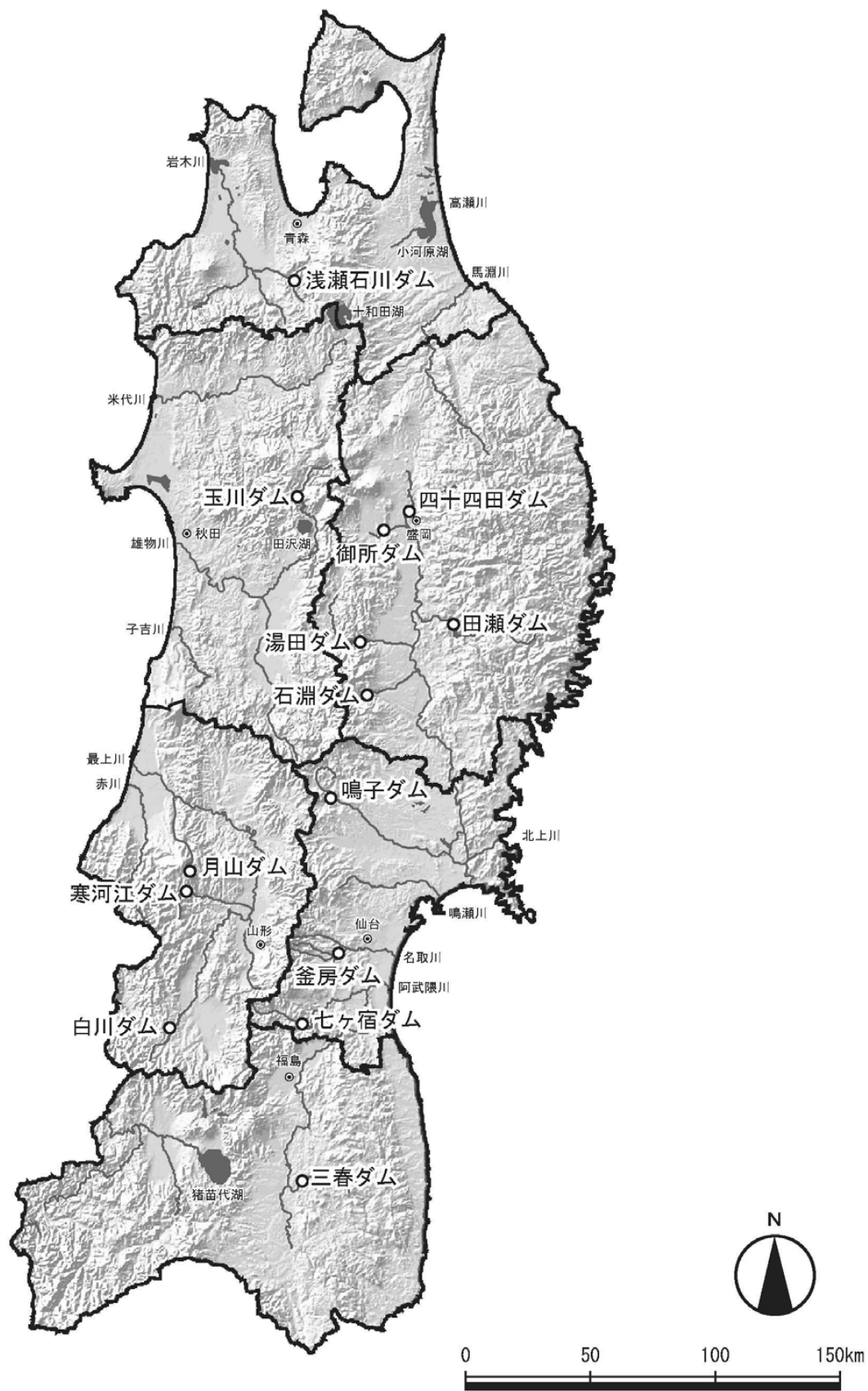
利用形態別利用率の推移



ダム湖及び周辺の利用状況

年度	総数	利用形態区分							利用場所別		
		スポーツ	釣り	ボート	散策	野外活動	施設利用	その他	湖面	湖畔	ダム
平成3年度	-	-	-	-	-	-	-	-	-	-	-
平成6年度	-	-	-	-	-	-	-	-	-	-	-
平成9年度	-	-	-	-	-	-	-	-	-	-	-
平成12年度	46.4	13.3 (28.7%)	1.3 (2.8%)	0.4 (0.8%)	9.1 (19.7%)	0.0 (0.0%)	21.7 (46.8%)	0.6 (1.2%)	2.0 (4.4%)	41.2 (88.7%)	3.2 (6.9%)
平成15年度	117.0	63.6 (54.4%)	2.1 (1.8%)	5.0 (4.3%)	7.9 (6.7%)	29.6 (25.3%)	5.3 (4.5%)	3.4 (2.9%)	9.2 (7.9%)	107.0 (91.5%)	0.8 (0.7%)

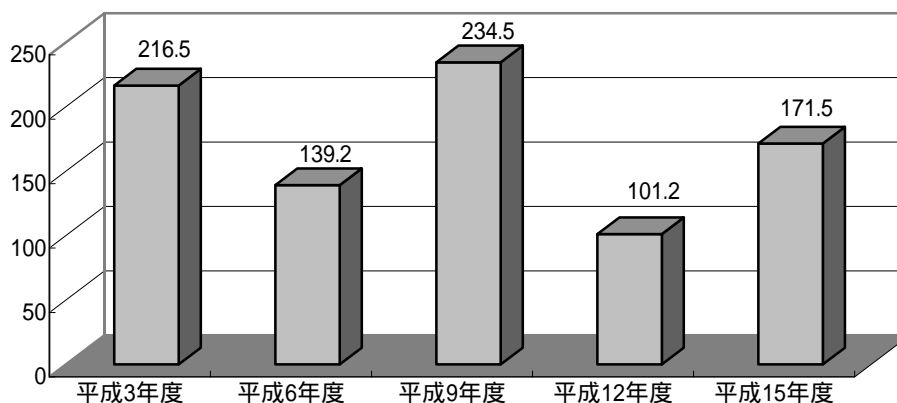
(単位:千人)



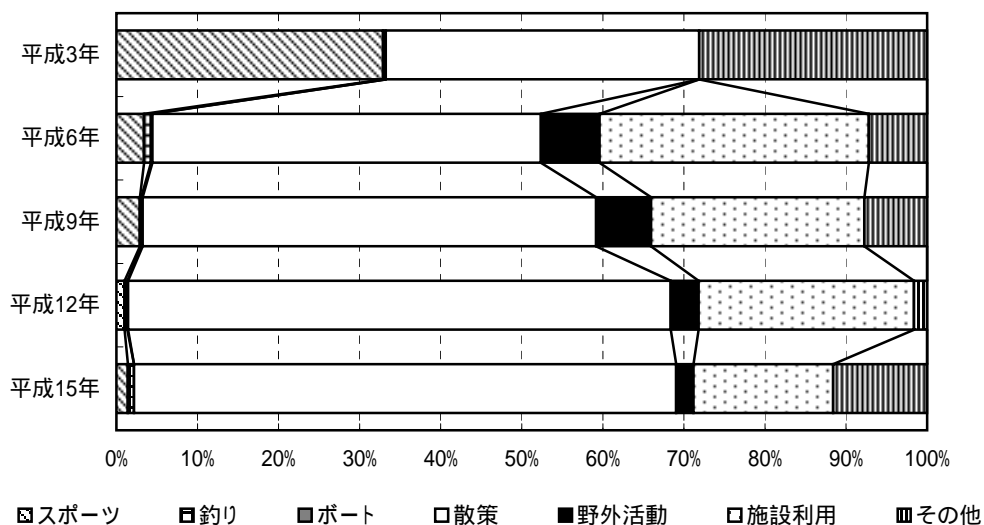
あせいしがわ
14. 浅瀬石川ダム

ダム諸元				
湖名	にじのこ	堤高	91.0m	
	虹の湖	湛水面積	220ha	
形式	重力式コンクリートダム		総貯水量	53,100,000m ³
使用目的	FNWP			

年間利用者数の推移(千人)



利用形態別利用率の推移



ダム湖及び周辺の利用状況

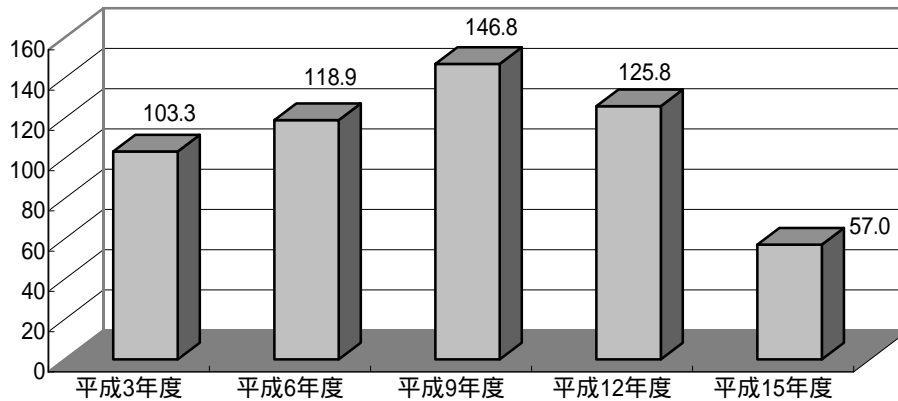
年度	総数	利用形態区分							利用場所別		
		スポーツ	釣り	ボート	散策	野外活動	施設利用	その他	湖面	湖畔	ダム
平成3年度	216.5	71.2 (32.9%)	0.7 (0.3%)	0.0 (0.0%)	83.7 (38.7%)	-	-	60.8 (28.1%)	0.9 (0.4%)	213.0 (98.4%)	2.5 (1.2%)
平成6年度	139.2	4.7 (3.4%)	1.2 (0.9%)	0.2 (0.2%)	66.7 (47.9%)	10.0 (7.2%)	46.3 (33.2%)	10.0 (7.2%)	1.4 (1.0%)	120.3 (86.4%)	17.5 (12.6%)
平成9年度	234.5	6.7 (2.9%)	0.4 (0.2%)	0.4 (0.2%)	131.2 (55.9%)	15.9 (6.8%)	61.7 (26.3%)	18.2 (7.7%)	0.9 (0.4%)	204.4 (87.2%)	29.1 (12.4%)
平成12年度	101.2	1.0 (1.0%)	0.4 (0.4%)	0.1 (0.1%)	67.7 (66.9%)	3.5 (3.4%)	26.9 (26.6%)	1.6 (1.6%)	1.2 (1.2%)	97.7 (96.6%)	2.3 (2.2%)
平成15年度	171.5	2.4 (1.4%)	1.3 (0.8%)	0.0 (0.0%)	114.7 (66.9%)	3.7 (2.1%)	29.6 (17.2%)	19.9 (11.6%)	1.3 (0.8%)	164.7 (96.1%)	5.4 (3.2%)

(単位: 千人)

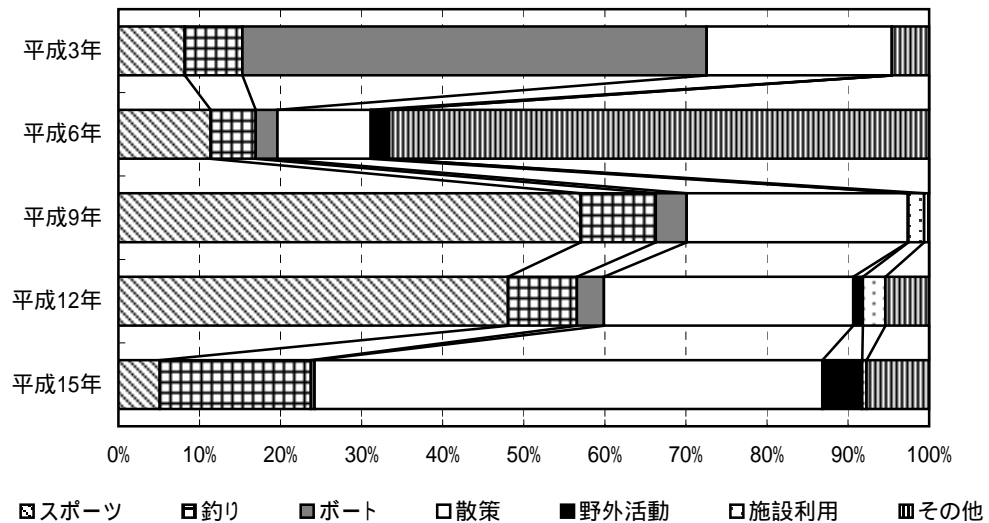
しじゅうしだ
15. 四十四田ダム

ダム諸元				
湖名	なんぶかたふじこ	堤高	50.0m	
	南部片富士湖	湛水面積	390ha	
形式	重力式コンクリートダム・フィルダム複合ダム		総貯水量	47,100,000m ³
使用目的	FP			

年間利用者数の推移(千人)



利用形態別利用率の推移



ダム湖及び周辺の利用状況

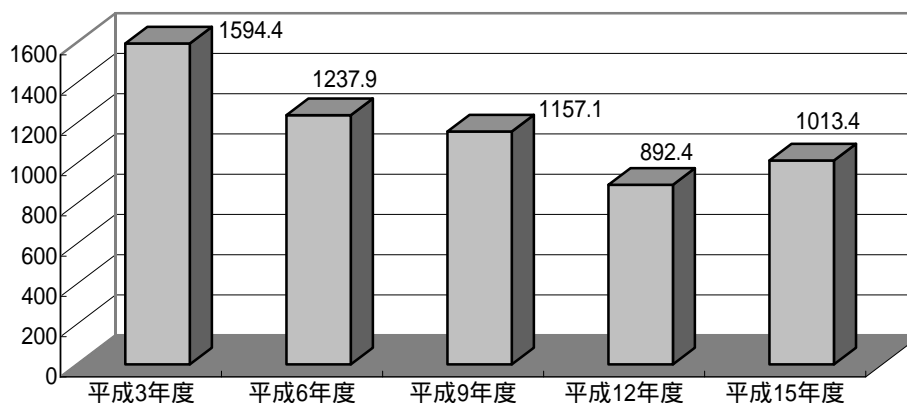
年度	総数	利用形態区分							利用場所別		
		スポーツ	釣り	ボート	散策	野外活動	施設利用	その他	湖面	湖畔	ダム
平成3年度	103.3	8.4 (8.2%)	7.4 (7.1%)	59.1 (57.3%)	23.6 (22.8%)	-	-	4.8 (4.6%)	69.4 (67.2%)	18.0 (17.5%)	15.8 (15.3%)
平成6年度	118.9	13.5 (11.4%)	6.6 (5.6%)	3.2 (2.7%)	13.7 (11.5%)	2.7 (2.3%)	0.0 (0.0%)	79.2 (66.6%)	15.1 (12.7%)	83.1 (69.9%)	20.7 (17.4%)
平成9年度	146.8	83.7 (57.0%)	13.6 (9.3%)	5.6 (3.8%)	40.1 (27.3%)	0.1 (0.1%)	2.8 (1.9%)	0.9 (0.6%)	15.3 (10.4%)	14.8 (10.1%)	116.7 (79.5%)
平成12年度	125.8	60.5 (48.1%)	10.7 (8.5%)	4.2 (3.3%)	38.7 (30.7%)	1.5 (1.2%)	3.5 (2.8%)	6.8 (5.4%)	20.0 (15.9%)	24.6 (19.6%)	81.2 (64.5%)
平成15年度	57.0	2.9 (5.1%)	10.6 (18.6%)	0.3 (0.5%)	35.7 (62.6%)	2.8 (4.9%)	0.3 (0.5%)	4.4 (7.7%)	6.0 (10.5%)	31.1 (54.6%)	19.9 (34.9%)

(単位: 千人)

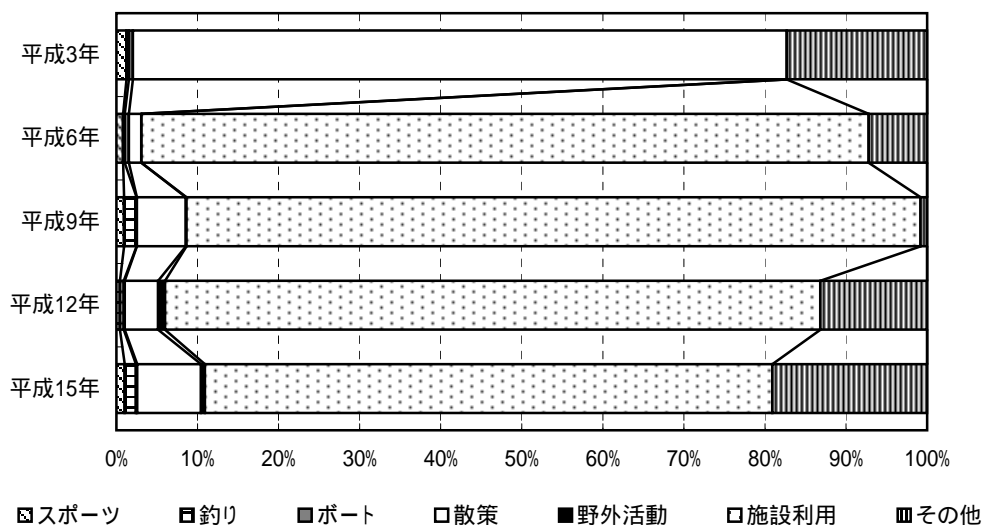
ごしょ
16. 御所ダム

ダム諸元				
湖名	ごしょこ	堤高	52.5m	
	御所湖	湛水面積	640ha	
形式	重力式コンクリートダム・フィルダム複合ダム		総貯水量	65,000,000m ³
使用目的	FNWP			

年間利用者数の推移(千人)



利用形態別利用率の推移



ダム湖及び周辺の利用状況

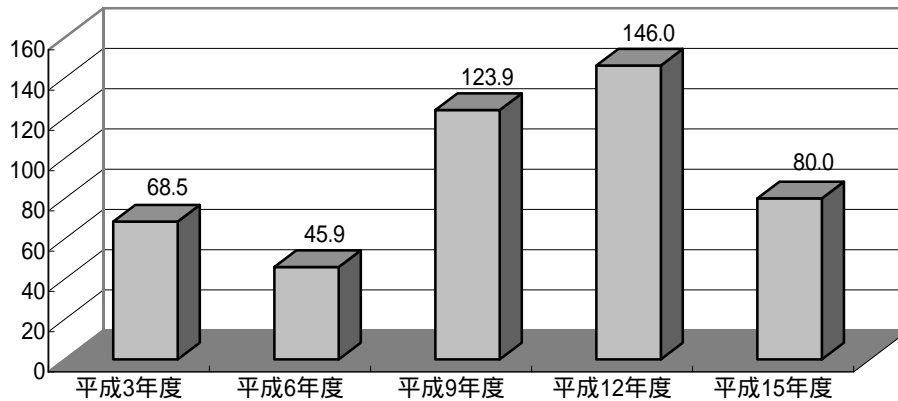
年度	総数	利用形態区分							利用場所別		
		スポーツ	釣り	ボート	散策	野外活動	施設利用	その他	湖面	湖畔	ダム
平成3年度	1594.4	19.4 (1.2%)	5.2 (0.3%)	7.7 (0.5%)	1286.0 (80.7%)	-	-	276.1 (17.3%)	16.9 (1.1%)	1572.0 (98.6%)	5.5 (0.3%)
平成6年度	1237.9	9.9 (0.8%)	2.8 (0.2%)	6.4 (0.5%)	19.1 (1.5%)	0.2 (0.0%)	1110.3 (89.7%)	89.2 (7.2%)	20.9 (1.7%)	1215.0 (98.2%)	2.0 (0.2%)
平成9年度	1157.1	10.7 (0.9%)	18.1 (1.6%)	0.5 (0.0%)	69.9 (6.0%)	0.8 (0.1%)	1047.9 (90.6%)	9.3 (0.8%)	28.3 (2.4%)	1124.9 (97.2%)	4.0 (0.3%)
平成12年度	892.4	3.7 (0.4%)	4.4 (0.5%)	1.0 (0.1%)	36.8 (4.1%)	7.5 (0.8%)	721.5 (80.8%)	117.4 (13.2%)	6.9 (0.8%)	883.4 (99.0%)	2.1 (0.2%)
平成15年度	1013.4	10.1 (1.0%)	14.3 (1.4%)	1.5 (0.2%)	80.0 (7.9%)	4.7 (0.5%)	709.4 (70.0%)	193.4 (19.1%)	72.5 (7.2%)	936.5 (92.4%)	4.4 (0.4%)

(単位: 千人)

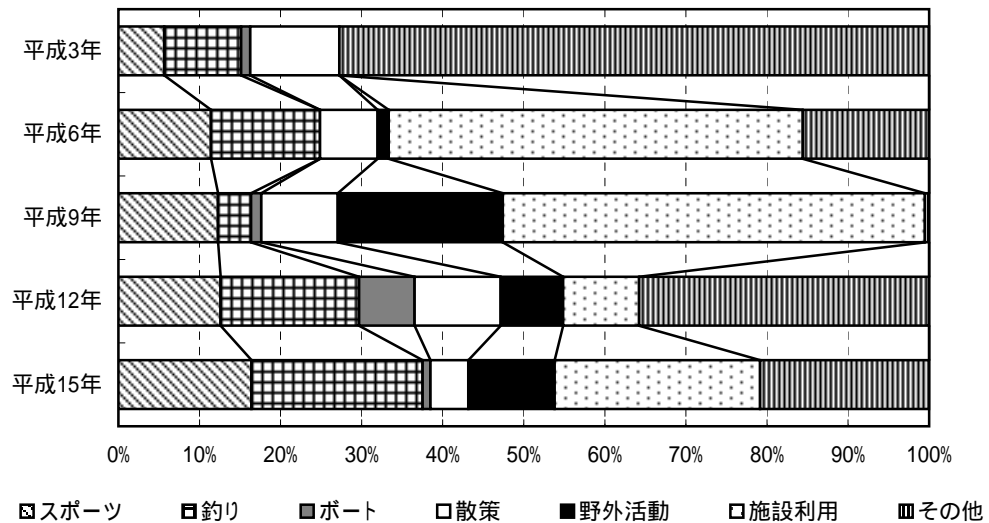
たせ
17. 田瀬ダム

ダム諸元				
湖名	たせこ	堤高	81.5m	
	田瀬湖	湛水面積	600ha	
形式	重力式コンクリートダム		総貯水量	146,500,000m ³
使用目的	F A P			

年間利用者数の推移(千人)



利用形態別利用率の推移



ダム湖及び周辺の利用状況

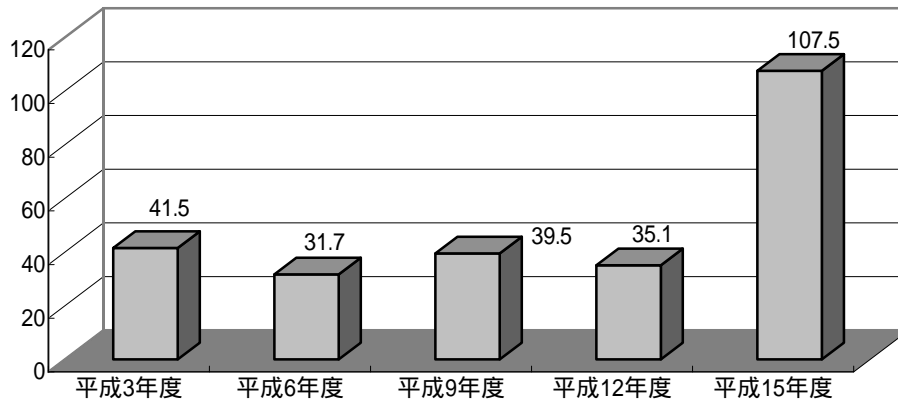
年度	総数	利用形態区分							利用場所別		
		スポーツ	釣り	ボート	散策	野外活動	施設利用	その他	湖面	湖畔	ダム
平成3年度	68.5	3.9 (5.6%)	6.5 (9.5%)	0.8 (1.1%)	7.5 (11.0%)	-	-	49.9 (72.7%)	7.3 (10.7%)	59.4 (86.7%)	1.8 (2.6%)
平成6年度	45.9	5.2 (11.4%)	6.2 (13.5%)	0.0 (0.0%)	3.3 (7.1%)	0.6 (1.4%)	23.4 (51.1%)	7.2 (15.6%)	18.1 (39.5%)	27.6 (60.2%)	0.1 (0.3%)
平成9年度	123.9	15.2 (12.3%)	5.1 (4.1%)	1.6 (1.3%)	11.7 (9.5%)	25.2 (20.3%)	64.5 (52.1%)	0.6 (0.5%)	8.2 (6.6%)	115.0 (92.9%)	0.7 (0.5%)
平成12年度	146.0	18.4 (12.6%)	24.9 (17.1%)	10.0 (6.8%)	15.5 (10.6%)	11.2 (7.7%)	13.7 (9.4%)	52.2 (35.8%)	43.1 (29.5%)	92.1 (63.1%)	10.9 (7.4%)
平成15年度	80.0	13.1 (16.4%)	16.9 (21.1%)	0.8 (1.0%)	3.7 (4.7%)	8.5 (10.7%)	20.3 (25.3%)	16.7 (20.8%)	25.5 (31.8%)	54.0 (67.5%)	0.5 (0.7%)

(単位: 千人)

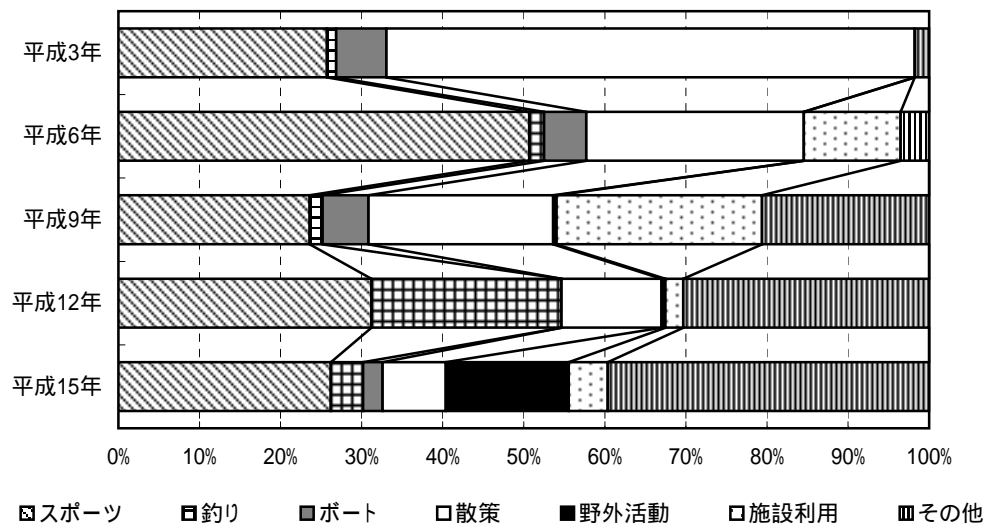
ゆだ
18. 湯田ダム

ダム諸元			
湖名	きんしゅうこ	堤高	89.5m
	錦秋湖	湛水面積	630ha
形式	重力式アーチダム	総貯水量	114,160,000m3
使用目的	F A P		

年間利用者数の推移(千人)



利用形態別利用率の推移



ダム湖及び周辺の利用状況

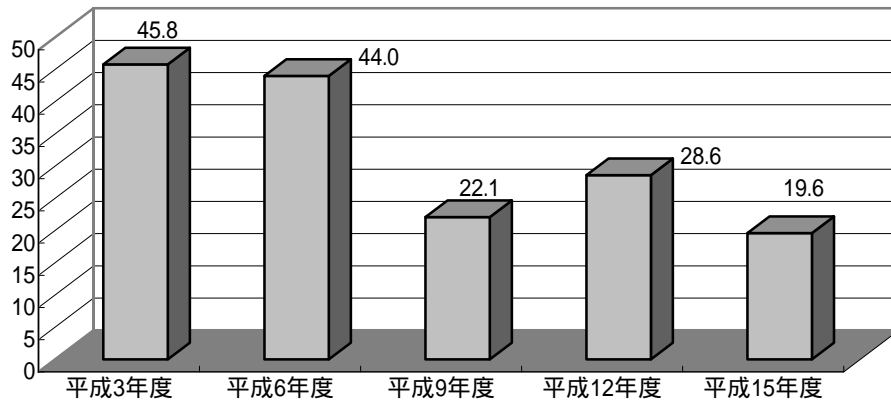
年度	総数	利用形態区分							利用場所別		
		スポーツ	釣り	ボート	散策	野外活動	施設利用	その他	湖面	湖畔	ダム
平成3年度	41.5	10.7 (25.7%)	0.5 (1.1%)	2.6 (6.2%)	27.0 (65.2%)	-	-	0.7 (1.8%)	3.8 (9.1%)	32.2 (77.7%)	5.5 (13.2%)
平成6年度	31.7	16.1 (50.7%)	0.6 (1.8%)	1.7 (5.2%)	8.5 (26.8%)	0.0 (0.0%)	3.8 (11.9%)	1.1 (3.5%)	4.0 (12.6%)	25.2 (79.5%)	2.5 (7.9%)
平成9年度	39.5	9.3 (23.6%)	0.6 (1.6%)	2.2 (5.7%)	9.0 (22.8%)	0.2 (0.4%)	10.0 (25.3%)	8.1 (20.6%)	8.5 (21.6%)	23.1 (58.5%)	7.8 (19.9%)
平成12年度	35.1	11.0 (31.2%)	8.2 (23.5%)	0.0 (0.0%)	4.3 (12.3%)	0.2 (0.5%)	0.8 (2.2%)	10.6 (30.3%)	12.8 (36.5%)	21.9 (62.5%)	0.3 (1.0%)
平成15年度	107.5	28.2 (26.2%)	4.3 (4.0%)	2.6 (2.4%)	8.4 (7.8%)	16.3 (15.2%)	5.2 (4.8%)	42.6 (39.6%)	8.6 (8.0%)	93.1 (86.6%)	5.8 (5.4%)

(単位:千人)

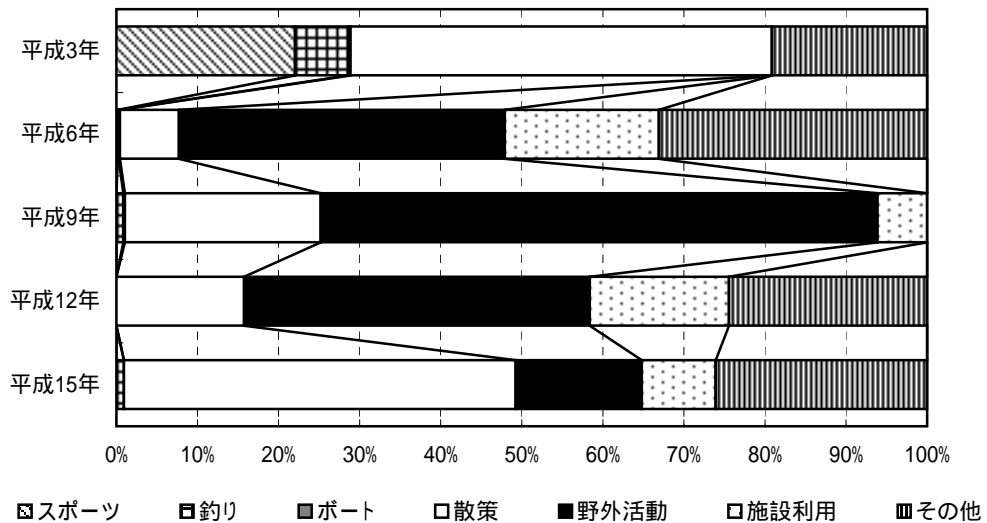
いしぶち
19. 石淵ダム

ダム諸元			
湖名	いしぶちこ	堤高	53.0m
	石淵湖	湛水面積	110ha
形式	ロックフィルダム	総貯水量	16,150,000m ³
使用目的	FAP		

年間利用者数の推移(千人)



利用形態別利用率の推移



ダム湖及び周辺の利用状況

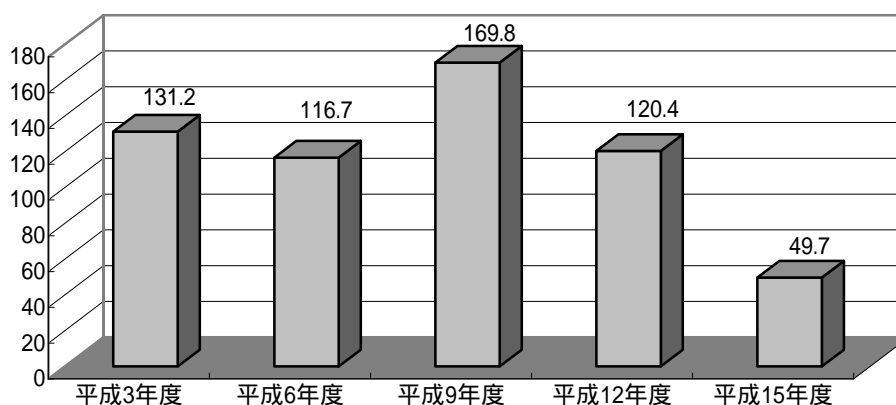
年度	総数	利用形態区分							利用場所別		
		スポーツ	釣り	ボート	散策	野外活動	施設利用	その他	湖面	湖畔	ダム
平成3年度	45.8	10.1 (22.0%)	3.0 (6.6%)	0.1 (0.3%)	23.8 (52.0%)	-	-	8.8 (19.1%)	3.1 (6.9%)	25.0 (54.5%)	17.7 (38.7%)
平成6年度	44.0	<0.1 (0.2%)	<0.1 (0.1%)	<0.1 (0.2%)	3.2 (7.3%)	17.7 (40.2%)	8.4 (19.0%)	14.6 (33.1%)	0.1 (0.3%)	37.9 (86.3%)	5.9 (13.5%)
平成9年度	22.1	0.0 (0.0%)	0.2 (0.8%)	<0.1 (0.2%)	5.3 (24.2%)	15.1 (68.7%)	1.3 (6.1%)	0.0 (0.0%)	0.2 (1.0%)	19.7 (89.4%)	2.1 (9.5%)
平成12年度	28.6	0.0 (0.0%)	0.0 (0.0%)	0.0 (0.0%)	4.5 (15.8%)	12.2 (42.6%)	4.9 (17.2%)	7.0 (24.4%)	0.0 (0.0%)	23.3 (81.5%)	5.3 (18.5%)
平成15年度	19.6	0.0 (0.0%)	0.2 (0.9%)	0.0 (0.0%)	9.5 (48.3%)	3.0 (15.6%)	1.8 (9.1%)	5.1 (26.1%)	1.4 (6.9%)	9.9 (50.4%)	8.4 (42.7%)

(単位:千人)

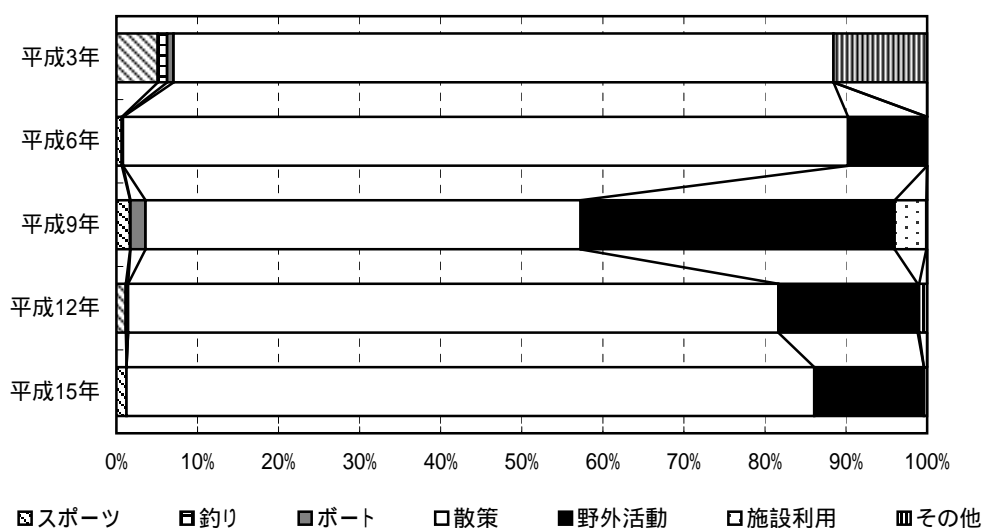
なるこ
20. 鳴子ダム

ダム諸元			
湖名	あらおこ	堤高	94.5m
	荒雄湖	湛水面積	210ha
形式	アーチダム	総貯水量	50,000,000m ³
使用目的	FNP		

年間利用者数の推移(千人)



利用形態別利用率の推移



ダム湖及び周辺の利用状況

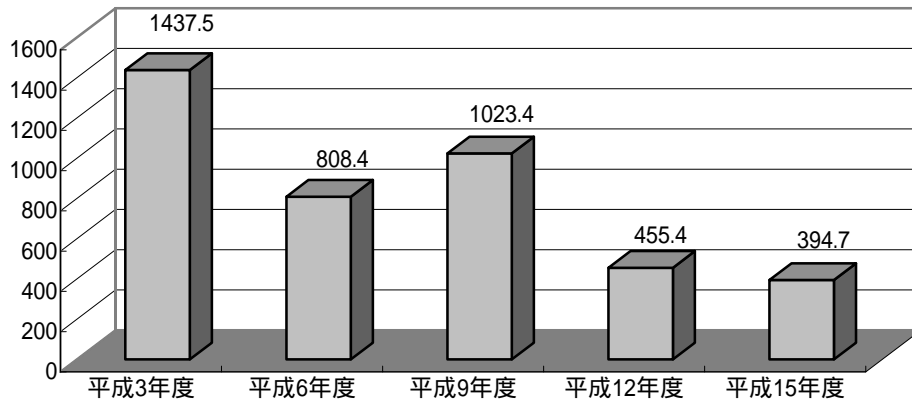
年度	総数	利用形態区分							利用場所別		
		スポーツ	釣り	ボート	散策	野外活動	施設利用	その他	湖面	湖畔	ダム
平成3年度	131.2	6.7 (5.1%)	1.5 (1.2%)	1.0 (0.8%)	106.8 (81.4%)	-	-	15.2 (11.6%)	2.7 (2.0%)	76.6 (58.4%)	51.9 (39.5%)
平成6年度	116.7	0.8 (0.7%)	0.2 (0.2%)	0.0 (0.0%)	104.3 (89.4%)	11.4 (9.8%)	0.0 (0.0%)	0.0 (0.0%)	0.2 (0.2%)	38.2 (32.8%)	78.3 (67.1%)
平成9年度	169.8	2.8 (1.7%)	<0.1 (0.1%)	3.2 (1.9%)	91.1 (53.7%)	65.8 (38.7%)	6.6 (3.9%)	0.2 (0.1%)	<0.1 (0.1%)	119.7 (70.5%)	49.9 (29.4%)
平成12年度	120.4	1.4 (1.1%)	0.4 (0.3%)	0.0 (0.0%)	96.5 (80.2%)	20.7 (17.2%)	0.2 (0.2%)	1.2 (1.0%)	0.4 (0.3%)	58.6 (48.7%)	61.4 (51.0%)
平成15年度	49.7	0.6 (1.2%)	0.0 (0.0%)	0.0 (0.0%)	42.2 (84.8%)	6.7 (13.5%)	0.0 (0.0%)	0.2 (0.4%)	0.0 (0.0%)	22.6 (45.5%)	27.1 (54.5%)

(単位: 千人)

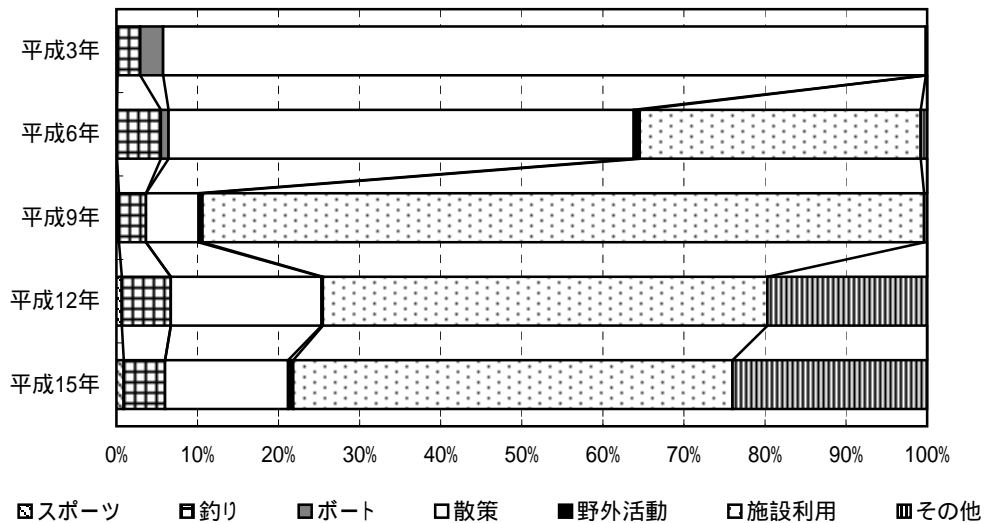
かまふさ
21. 釜房ダム

ダム諸元			
湖名	かまふさこ	堤高	45.5m
	釜房湖	湛水面積	390ha
形式	重力式コンクリートダム	総貯水量	45,300,000m ³
使用目的	FNWIP		

年間利用者数の推移(千人)



利用形態別利用率の推移



ダム湖及び周辺の利用状況

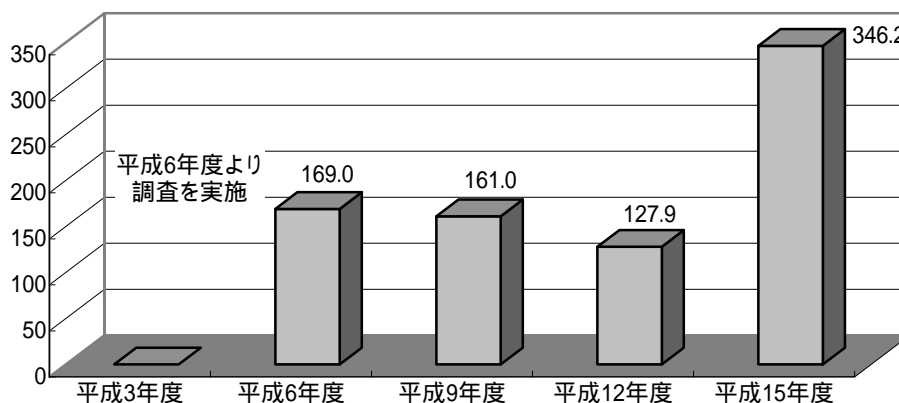
年度	総数	利用形態区分							利用場所別		
		スポーツ	釣り	ボート	散策	野外活動	施設利用	その他	湖面	湖畔	ダム
平成3年度	1437.5	1.7 (0.1%)	40.5 (2.8%)	40.5 (2.8%)	1352.4 (94.1%)	-	-	2.3 (0.2%)	81.8 (5.7%)	1354.1 (94.2%)	1.5 (0.1%)
平成6年度	808.4	0.4 (0.1%)	43.9 (5.4%)	7.8 (1.0%)	463.8 (57.4%)	5.9 (0.7%)	280.2 (34.7%)	6.4 (0.8%)	42.2 (5.2%)	752.0 (93.0%)	14.2 (1.8%)
平成9年度	1023.4	3.1 (0.3%)	34.4 (3.4%)	0.0 (0.0%)	66.4 (6.5%)	4.9 (0.5%)	910.8 (89.0%)	3.9 (0.4%)	34.7 (3.4%)	988.7 (96.6%)	0.0 (0.0%)
平成12年度	455.4	2.9 (0.6%)	27.6 (6.1%)	0.0 (0.0%)	84.6 (18.6%)	0.7 (0.2%)	249.8 (54.9%)	89.7 (19.7%)	28.1 (6.2%)	413.2 (90.7%)	14.1 (3.1%)
平成15年度	394.7	3.5 (0.9%)	20.2 (5.1%)	0.0 (0.0%)	59.9 (15.2%)	2.5 (0.6%)	213.8 (54.2%)	94.8 (24.0%)	12.4 (3.2%)	369.9 (93.7%)	12.3 (3.1%)

(単位: 千人)

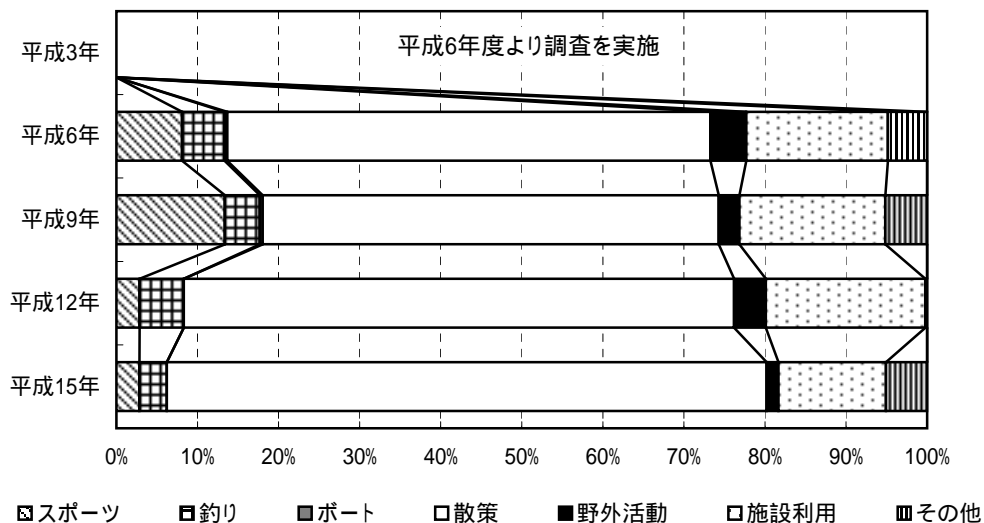
ししがしゆく
22. 七ヶ宿ダム

ダム諸元			
湖名	ししがしゆくこ	堤高	90.0m
	七ヶ宿湖	湛水面積	410ha
形式	ロックフィルダム	総貯水量	109,000,000m ³
使用目的	FNAWI		

年間利用者数の推移(千人)



利用形態別利用率の推移



ダム湖及び周辺の利用状況

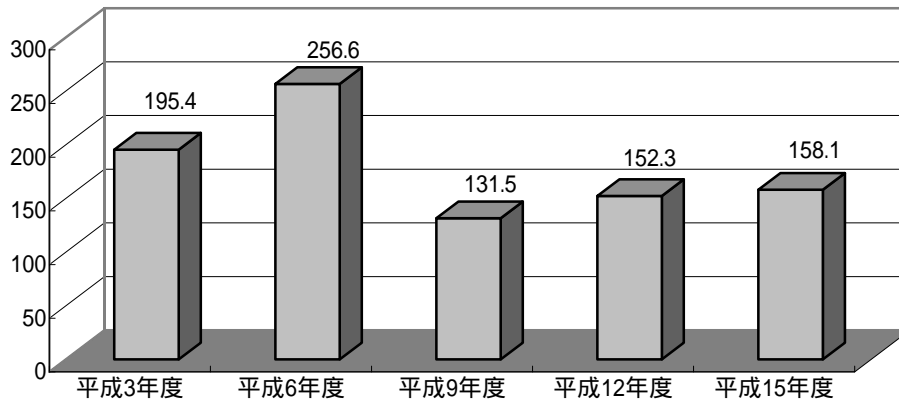
年度	総数	利用形態区分							利用場所別		
		スポーツ	釣り	ボート	散策	野外活動	施設利用	その他	湖面	湖畔	ダム
平成3年度	-	-	-	-	-	-	-	-	-	-	-
平成6年度	169.0	13.7 (8.1%)	8.9 (5.3%)	0.6 (0.3%)	100.7 (59.6%)	7.5 (4.4%)	29.5 (17.5%)	8.2 (4.8%)	9.6 (5.7%)	154.9 (91.7%)	4.5 (2.6%)
平成9年度	161.0	21.5 (13.4%)	7.0 (4.3%)	0.6 (0.4%)	90.6 (56.3%)	4.1 (2.6%)	29.0 (18.0%)	8.3 (5.1%)	10.4 (6.5%)	150.0 (93.2%)	0.6 (0.4%)
平成12年度	127.9	3.6 (2.8%)	7.0 (5.5%)	0.0 (0.0%)	86.8 (67.9%)	5.0 (3.9%)	25.2 (19.7%)	0.3 (0.2%)	7.3 (5.7%)	119.1 (93.1%)	1.5 (1.1%)
平成15年度	346.2	9.8 (2.8%)	11.7 (3.4%)	0.0 (0.0%)	256.2 (74.0%)	5.1 (1.5%)	45.9 (13.3%)	17.6 (5.1%)	12.3 (3.5%)	329.7 (95.2%)	4.3 (1.2%)

(単位:千人)

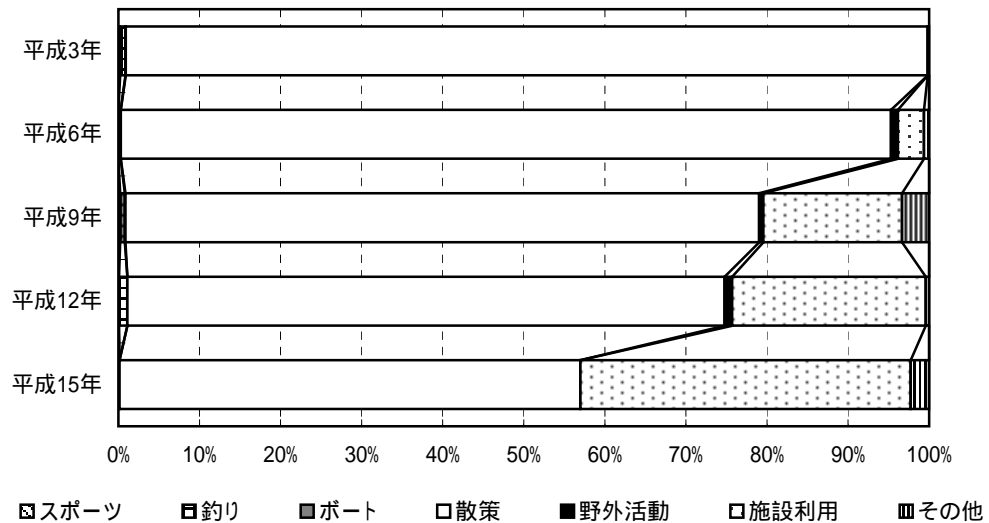
たまがわ
23. 玉川ダム

ダム諸元				
湖名	ほうせんこ	堤高	100.0m	
	宝仙湖	湛水面積	830ha	
形式	重力式コンクリートダム		総貯水量	254,000,000m ³
使用目的	FNAWIP			

年間利用者数の推移(千人)



利用形態別利用率の推移



ダム湖及び周辺の利用状況

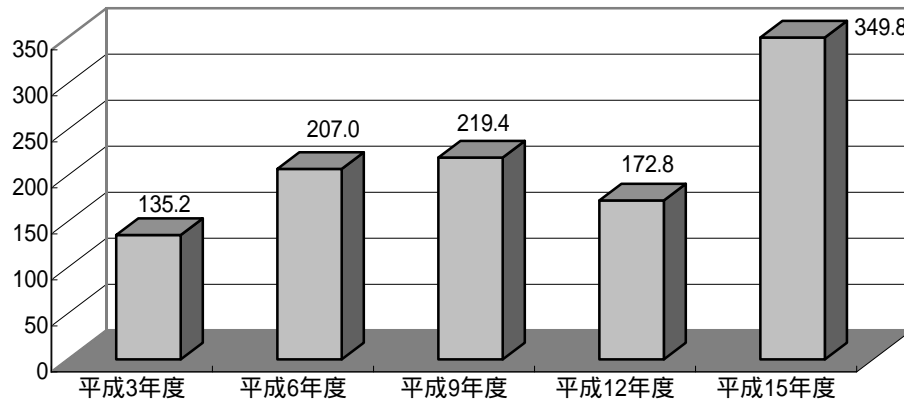
年度	総数	利用形態区分							利用場所別		
		スポーツ	釣り	ボート	散策	野外活動	施設利用	その他	湖面	湖畔	ダム
平成3年度	195.4	0.4 (0.2%)	1.3 (0.7%)	<0.1 (0.0%)	193.3 (98.9%)	-	-	0.3 (0.2%)	1.4 (0.7%)	152.5 (78.0%)	41.6 (21.3%)
平成6年度	256.6	0.0 (0.0%)	0.7 (0.3%)	<0.1 (0.0%)	243.8 (95.0%)	2.2 (0.8%)	8.3 (3.2%)	1.6 (0.6%)	0.8 (0.3%)	194.7 (75.9%)	61.1 (23.8%)
平成9年度	131.5	0.2 (0.2%)	0.8 (0.6%)	<0.1 (0.1%)	102.8 (78.2%)	0.7 (0.5%)	22.5 (17.1%)	4.4 (3.3%)	3.5 (2.6%)	109.7 (83.5%)	18.3 (13.9%)
平成12年度	152.3	<0.1 (0.1%)	1.6 (1.0%)	0.0 (0.0%)	112.2 (73.7%)	1.4 (0.9%)	36.4 (23.9%)	0.6 (0.4%)	1.6 (1.0%)	127.1 (83.4%)	23.6 (15.5%)
平成15年度	158.1	0.2 (0.1%)	0.0 (0.0%)	0.0 (0.0%)	89.9 (56.9%)	0.0 (0.0%)	64.4 (40.7%)	3.6 (2.3%)	0.0 (0.0%)	130.6 (82.6%)	27.4 (17.4%)

(単位: 千人)

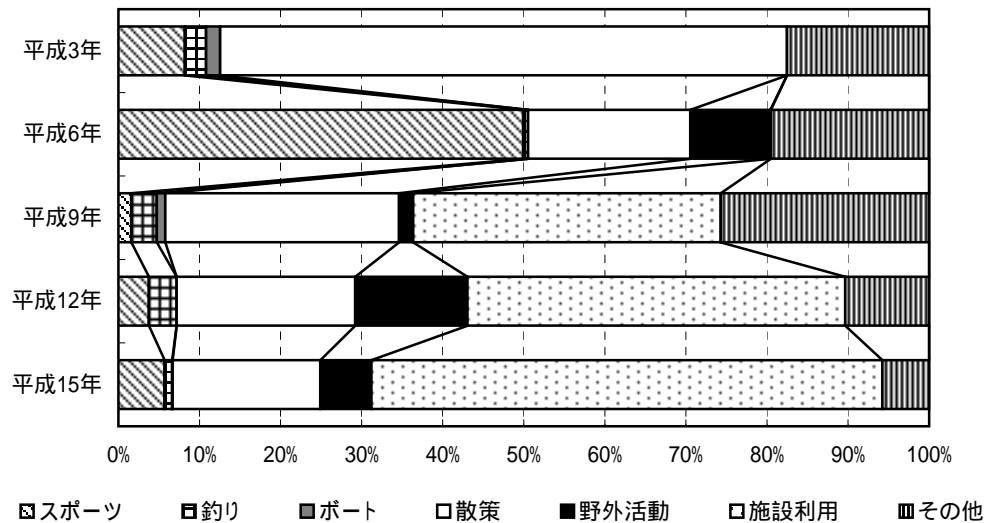
しらかわ
24. 白川ダム

ダム諸元			
湖名	しらかわこ	堤高	66.0m
	白川湖	湛水面積	270ha
形式	ロックフィルダム	総貯水量	50,000,000m ³
使用目的	FNAIP		

年間利用者数の推移(千人)



利用形態別利用率の推移



ダム湖及び周辺の利用状況

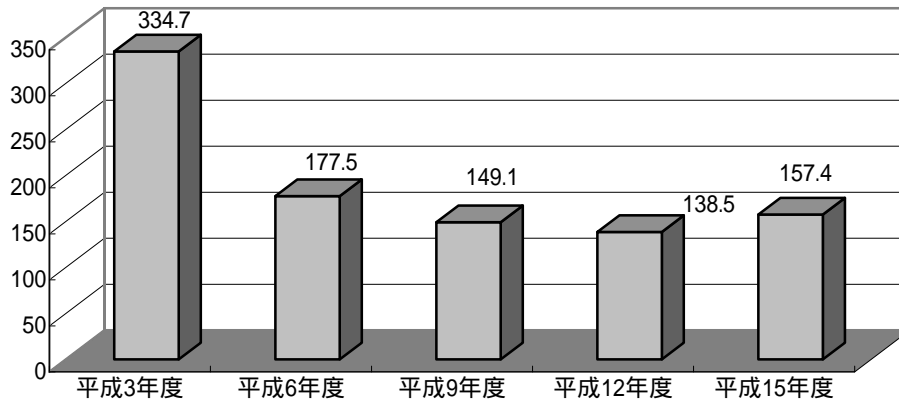
年度	総数	利用形態区分							利用場所別		
		スポーツ	釣り	ボート	散策	野外活動	施設利用	その他	湖面	湖畔	ダム
平成3年度	135.2	11.1 (8.2%)	3.6 (2.6%)	2.3 (1.7%)	94.5 (69.9%)	-	-	23.7 (17.5%)	6.3 (4.6%)	84.7 (62.6%)	44.3 (32.8%)
平成6年度	207.0	103.3 (49.9%)	1.3 (0.6%)	0.0 (0.0%)	41.4 (20.0%)	20.4 (9.9%)	0.1 (0.1%)	40.4 (19.5%)	7.8 (3.8%)	163.9 (79.2%)	35.3 (17.0%)
平成9年度	219.4	3.5 (1.6%)	6.9 (3.2%)	2.3 (1.1%)	63.2 (28.8%)	3.8 (1.7%)	83.2 (37.9%)	56.4 (25.7%)	13.5 (6.2%)	172.9 (78.8%)	32.9 (15.0%)
平成12年度	172.8	6.5 (3.8%)	5.9 (3.4%)	0.0 (0.0%)	38.1 (22.0%)	23.9 (13.8%)	80.6 (46.6%)	17.9 (10.3%)	10.7 (6.2%)	143.1 (82.8%)	19.0 (11.0%)
平成15年度	349.8	19.9 (5.7%)	3.3 (0.9%)	0.2 (0.1%)	63.7 (18.2%)	22.0 (6.3%)	220.4 (63.0%)	20.2 (5.8%)	7.2 (2.1%)	318.3 (91.0%)	24.3 (6.9%)

(単位: 千人)

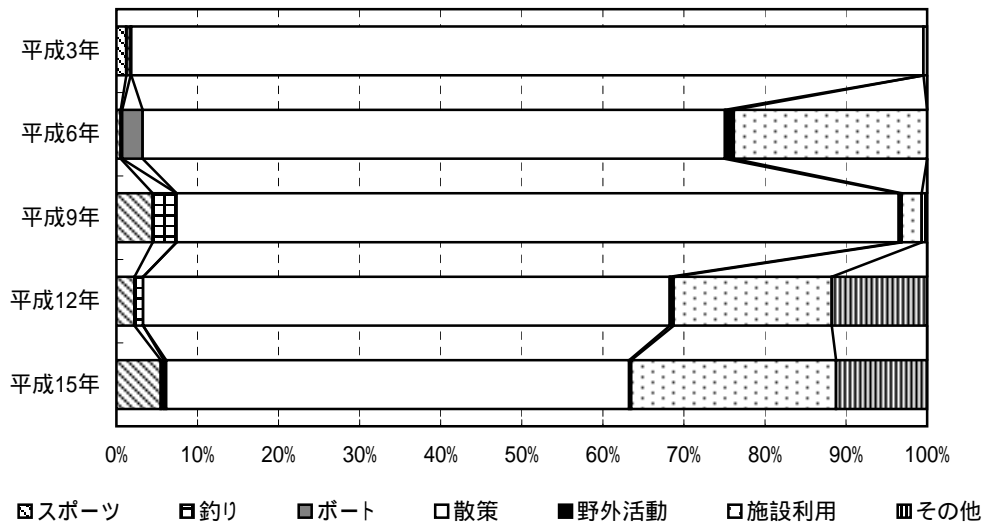
さがえ
25. 寒河江ダム

ダム諸元			
湖名	がっさんこ	堤高	112.0m
	月山湖	湛水面積	340ha
形式	ロックフィルダム	総貯水量	109,000,000m ³
使用目的	FNAWP		

年間利用者数の推移(千人)



利用形態別利用率の推移



ダム湖及び周辺の利用状況

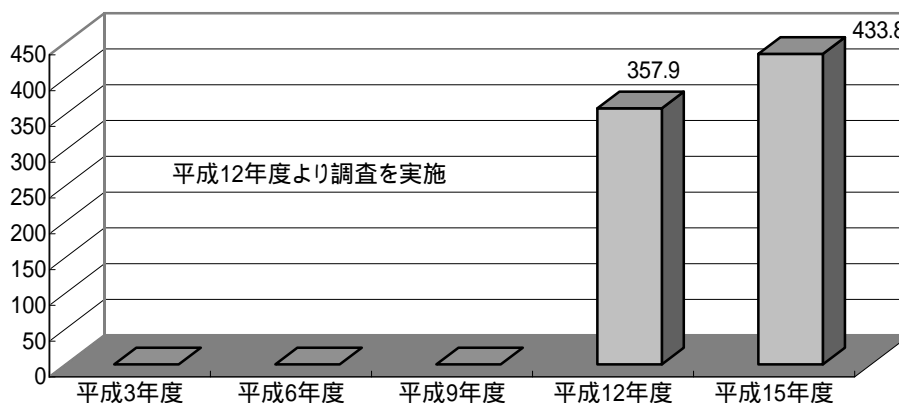
年度	総数	利用形態区分							利用場所別		
		スポーツ	釣り	ボート	散策	野外活動	施設利用	その他	湖面	湖畔	ダム
平成3年度	334.7	4.1 (1.2%)	1.8 (0.5%)	0.2 (0.1%)	327.1 (97.7%)	-	-	1.5 (0.5%)	5.3 (1.6%)	245.0 (73.2%)	84.4 (25.2%)
平成6年度	177.5	0.9 (0.5%)	0.4 (0.2%)	4.5 (2.5%)	127.5 (71.8%)	1.9 (1.1%)	42.3 (23.8%)	0.0 (0.0%)	4.8 (2.7%)	172.5 (97.2%)	0.1 (0.1%)
平成9年度	149.1	6.7 (4.5%)	4.4 (2.9%)	<0.1 (0.0%)	132.8 (89.1%)	0.5 (0.4%)	3.7 (2.5%)	1.0 (0.7%)	10.7 (7.2%)	138.4 (92.8%)	0.0 (0.0%)
平成12年度	138.5	3.0 (2.2%)	1.5 (1.1%)	0.0 (0.0%)	90.0 (65.0%)	0.6 (0.5%)	27.0 (19.5%)	16.3 (11.8%)	3.6 (2.6%)	117.9 (85.1%)	17.0 (12.3%)
平成15年度	157.4	8.6 (5.5%)	0.6 (0.4%)	0.5 (0.3%)	89.9 (57.1%)	0.4 (0.3%)	39.8 (25.3%)	17.7 (11.2%)	9.1 (5.8%)	140.7 (89.4%)	7.6 (4.8%)

(単位:千人)

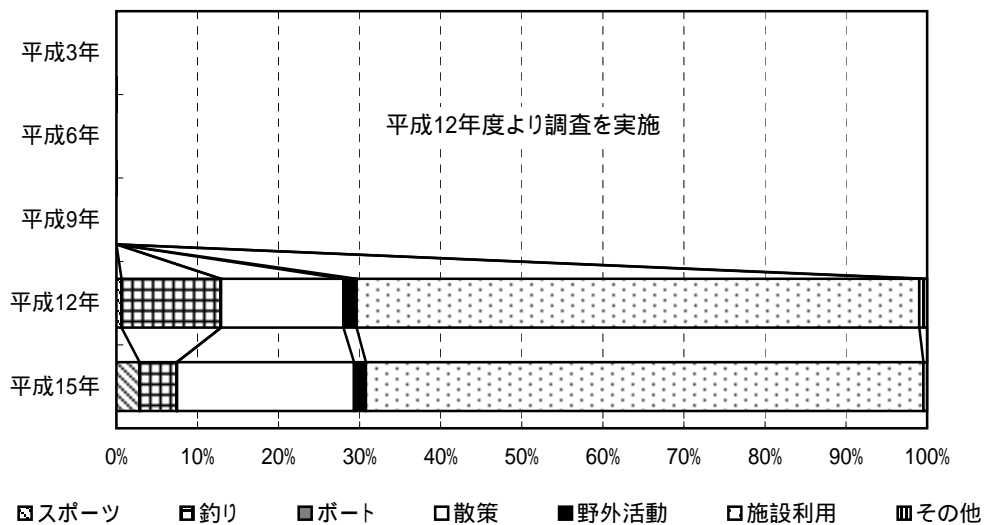
みはる
26. 三春ダム

ダム諸元				
湖名	さくらこ	堤高	65.0m	
	さくら湖	湛水面積	290ha	
形式	重力式コンクリートダム		総貯水量	42,800,000m ³
使用目的	FNAWI			

年間利用者数の推移(千人)



利用形態別利用率の推移



ダム湖及び周辺の利用状況

年度	総数	利用形態区分							利用場所別		
		スポーツ	釣り	ボート	散策	野外活動	施設利用	その他	湖面	湖畔	ダム
平成3年度	-	-	-	-	-	-	-	-	-	-	-
平成6年度	-	-	-	-	-	-	-	-	-	-	-
平成9年度	-	-	-	-	-	-	-	-	-	-	-
平成12年度	357.9	2.2 (0.6%)	43.8 (12.2%)	0.2 (0.1%)	54.0 (15.1%)	5.8 (1.6%)	248.5 (69.4%)	3.4 (1.0%)	44.2 (12.3%)	266.6 (74.5%)	47.2 (13.2%)
平成15年度	433.8	12.3 (2.8%)	20.0 (4.6%)	0.2 (0.0%)	94.6 (21.8%)	6.4 (1.5%)	298.3 (68.8%)	2.0 (0.5%)	21.3 (4.9%)	361.9 (83.4%)	50.6 (11.7%)

(単位:千人)

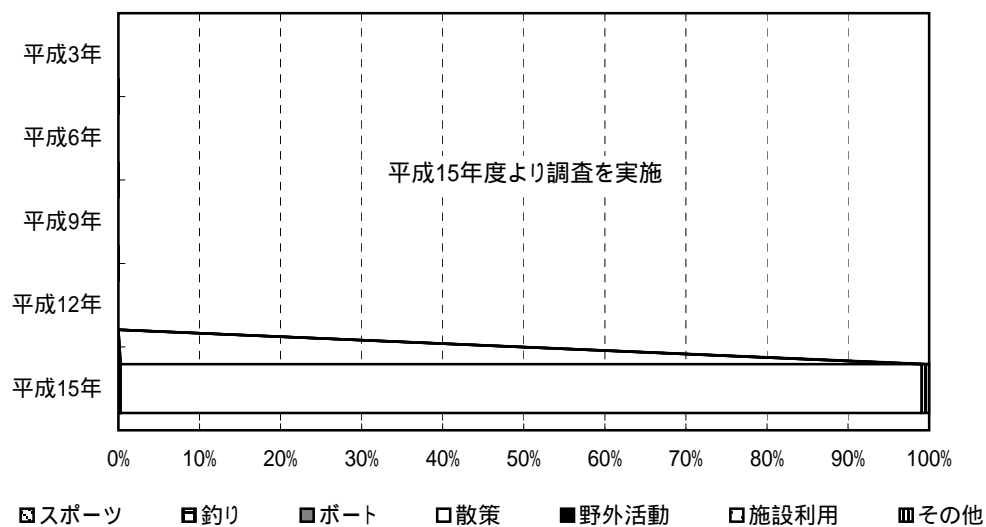
がっさん
27. 月山ダム

ダム諸元			
湖名	あさひがっさんこ	堤高	123.0m
	あさひ月山湖	湛水面積	180ha
形式	重力式コンクリートダム		総貯水量
使用目的	FNWP		65,000,000m ³

年間利用者数の推移(千人)



利用形態別利用率の推移

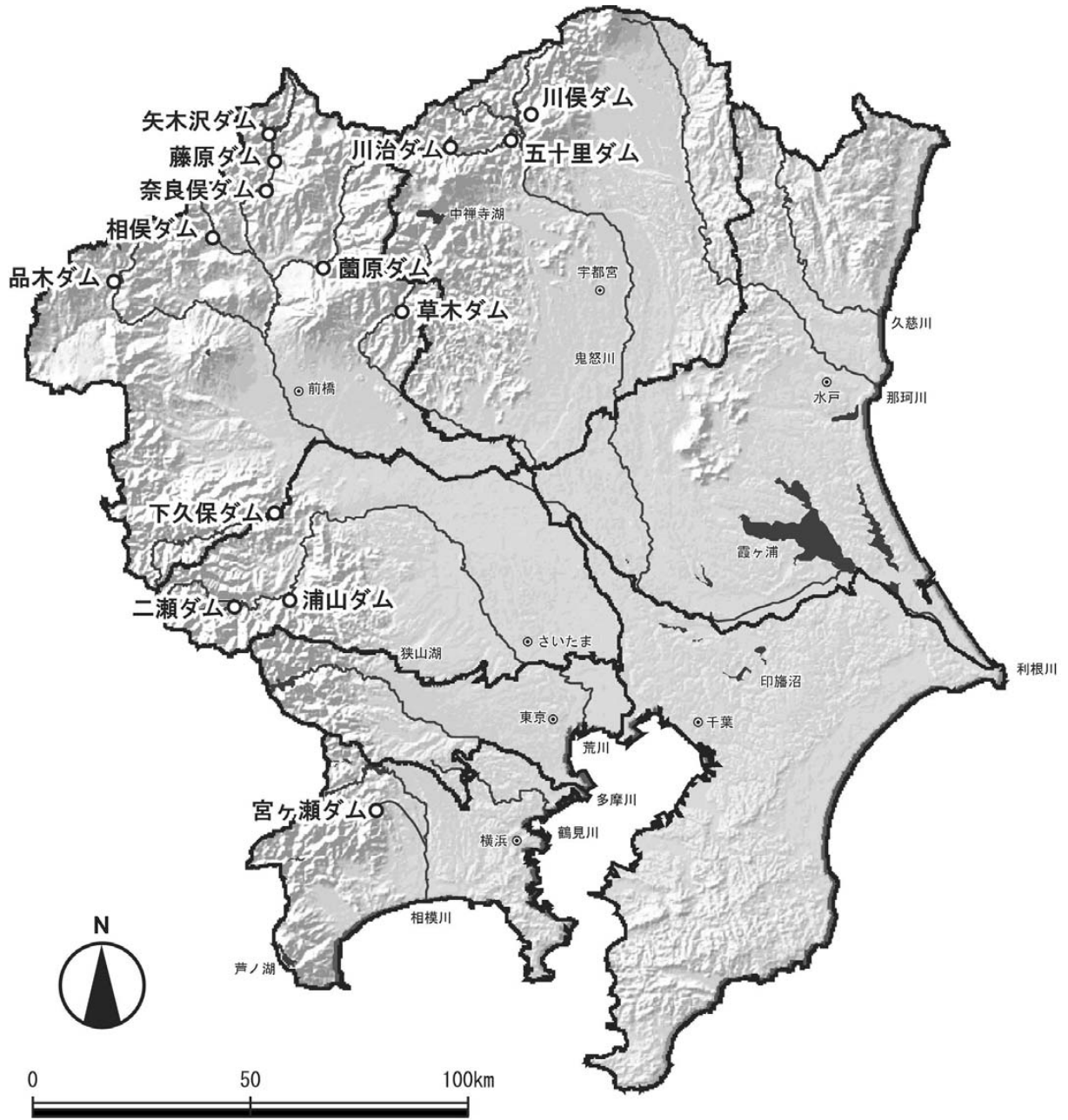


ダム湖及び周辺の利用状況

年度	総数	利用形態区分							利用場所別		
		スポーツ	釣り	ボート	散策	野外活動	施設利用	その他	湖面	湖畔	ダム
平成3年度	-	-	-	-	-	-	-	-	-	-	-
平成6年度	-	-	-	-	-	-	-	-	-	-	-
平成9年度	-	-	-	-	-	-	-	-	-	-	-
平成12年度	-	-	-	-	-	-	-	-	-	-	-
平成15年度	72.8	0.1 (0.2%)	<0.1 (0.1%)	0.0 (0.0%)	71.9 (98.8%)	0.0 (0.0%)	0.0 (0.0%)	0.7 (0.9%)	<0.1 (0.1%)	64.5 (88.6%)	8.2 (11.3%)

(単位:千人)

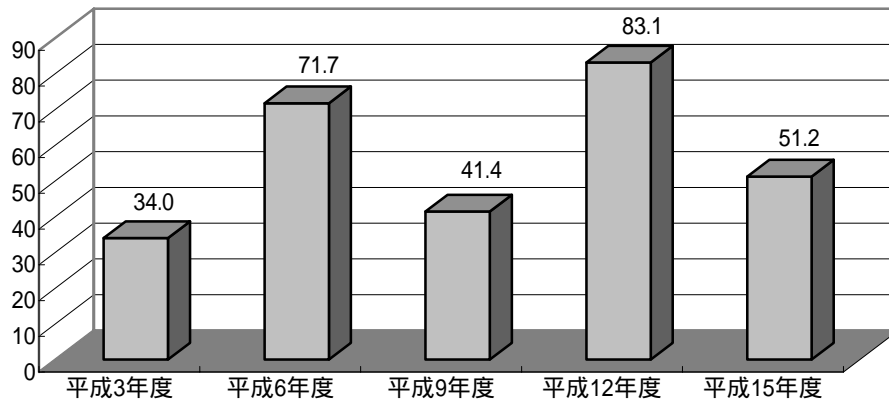
III - 3 . 関東地方



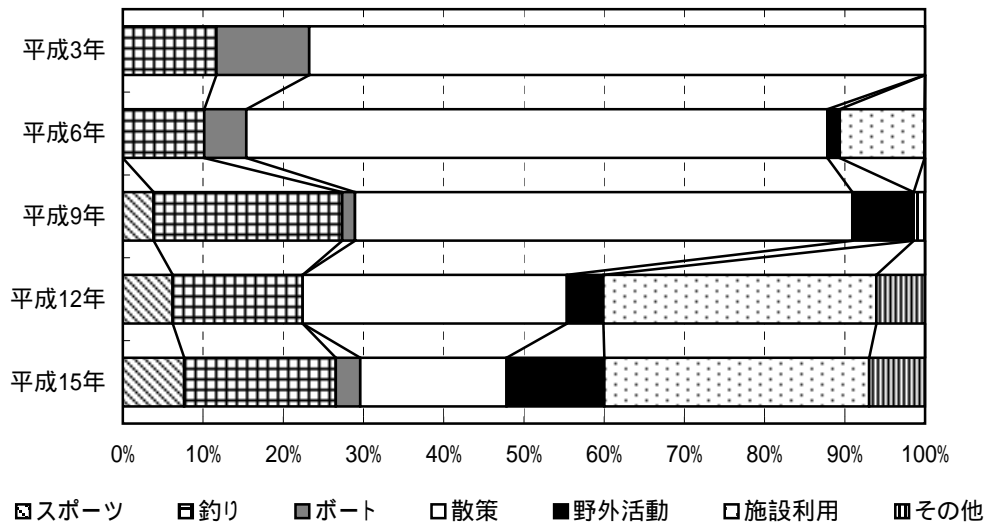
やぎさわ
28. 矢木沢ダム

ダム諸元			
湖名	おくとねこ	堤高	131.0m
	奥利根湖	湛水面積	510ha
形式	アーチダム	総貯水量	204,300,000m ³
使用目的	FNAWP		

年間利用者数の推移(千人)



利用形態別利用率の推移



ダム湖及び周辺の利用状況

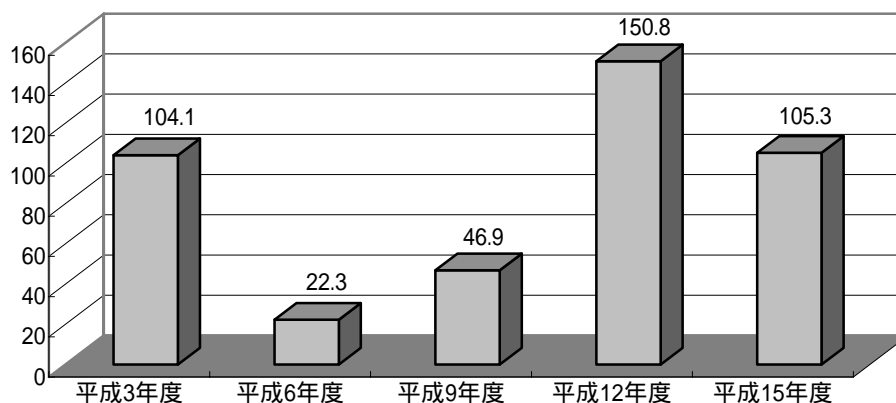
年度	総数	利用形態区分							利用場所別		
		スポーツ	釣り	ボート	散策	野外活動	施設利用	その他	湖面	湖畔	ダム
平成3年度	34.0	0.0 (0.0%)	4.0 (11.7%)	3.9 (11.6%)	26.1 (76.8%)	-	-	0.0 (0.0%)	7.9 (23.2%)	0.0 (0.0%)	26.1 (76.8%)
平成6年度	71.7	0.0 (0.0%)	7.3 (10.2%)	3.8 (5.2%)	51.9 (72.4%)	1.1 (1.5%)	7.6 (10.6%)	<0.1 (0.1%)	11.0 (15.4%)	23.6 (32.9%)	37.0 (51.7%)
平成9年度	41.4	1.6 (3.8%)	9.7 (23.5%)	0.7 (1.6%)	25.6 (62.0%)	3.2 (7.6%)	0.0 (0.0%)	0.6 (1.4%)	12.6 (30.4%)	14.1 (34.2%)	14.7 (35.5%)
平成12年度	83.1	5.2 (6.2%)	13.5 (16.2%)	0.0 (0.0%)	27.3 (32.9%)	3.8 (4.6%)	28.3 (34.0%)	5.0 (6.1%)	15.3 (18.4%)	31.3 (37.7%)	36.4 (43.9%)
平成15年度	51.2	3.9 (7.6%)	9.7 (18.9%)	1.6 (3.1%)	9.3 (18.2%)	6.2 (12.2%)	16.9 (33.0%)	3.6 (7.0%)	16.4 (32.1%)	26.3 (51.3%)	8.5 (16.6%)

(単位:千人)

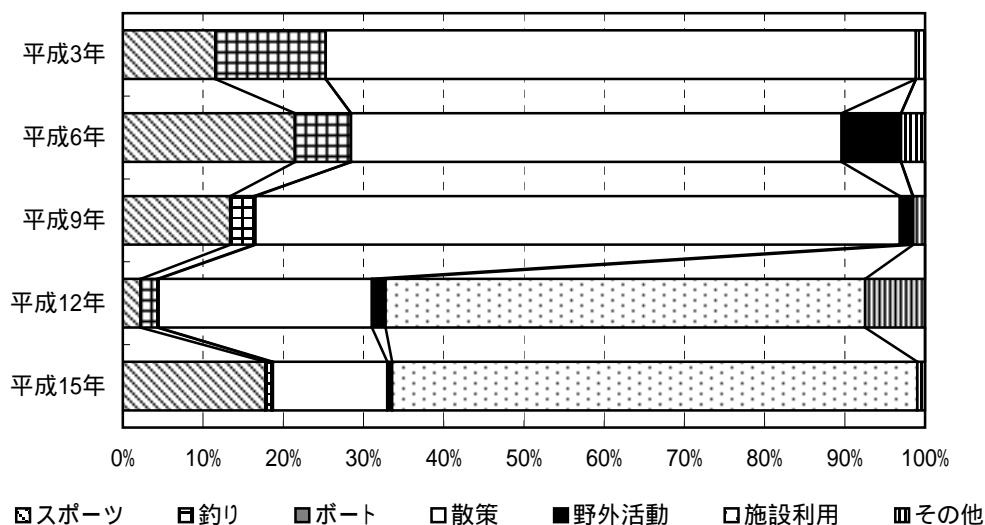
ふじわら
29. 藤原ダム

ダム諸元			
湖名	ふじわらこ	堤高	95.0m
	藤原湖	湛水面積	169ha
形式	重力式コンクリートダム	総貯水量	52,490,000m ³
使用目的	FNP		

年間利用者数の推移(千人)



利用形態別利用率の推移



ダム湖及び周辺の利用状況

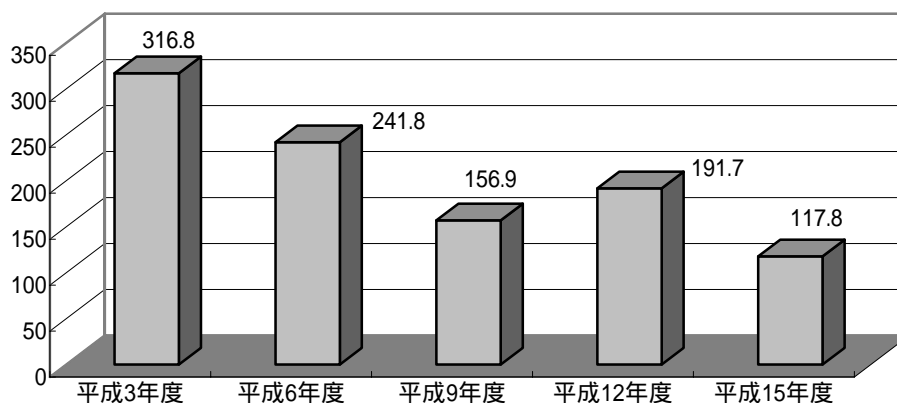
年度	総数	利用形態区分							利用場所別		
		スポーツ	釣り	ボート	散策	野外活動	施設利用	その他	湖面	湖畔	ダム
平成3年度	104.1	12.0 (11.5%)	14.3 (13.8%)	0.0 (0.0%)	76.6 (73.6%)	-	-	1.2 (1.1%)	14.3 (13.8%)	77.7 (74.6%)	12.1 (11.7%)
平成6年度	22.3	4.8 (21.5%)	1.6 (7.0%)	0.0 (0.0%)	13.6 (61.2%)	1.7 (7.4%)	0.0 (0.0%)	0.7 (3.0%)	1.6 (7.2%)	12.3 (55.1%)	8.4 (37.6%)
平成9年度	46.9	6.3 (13.4%)	1.4 (3.0%)	<0.1 (0.2%)	37.7 (80.3%)	0.7 (1.6%)	<0.1 (0.1%)	0.7 (1.5%)	2.4 (5.1%)	32.5 (69.3%)	12.0 (25.6%)
平成12年度	150.8	3.4 (2.2%)	3.2 (2.1%)	0.2 (0.1%)	40.1 (26.6%)	2.5 (1.7%)	90.2 (59.8%)	11.3 (7.5%)	5.2 (3.4%)	134.6 (89.3%)	11.0 (7.3%)
平成15年度	105.3	18.7 (17.8%)	0.8 (0.8%)	0.2 (0.2%)	15.0 (14.3%)	0.6 (0.6%)	68.9 (65.5%)	1.0 (1.0%)	1.9 (1.8%)	95.8 (91.0%)	7.6 (7.2%)

(単位:千人)

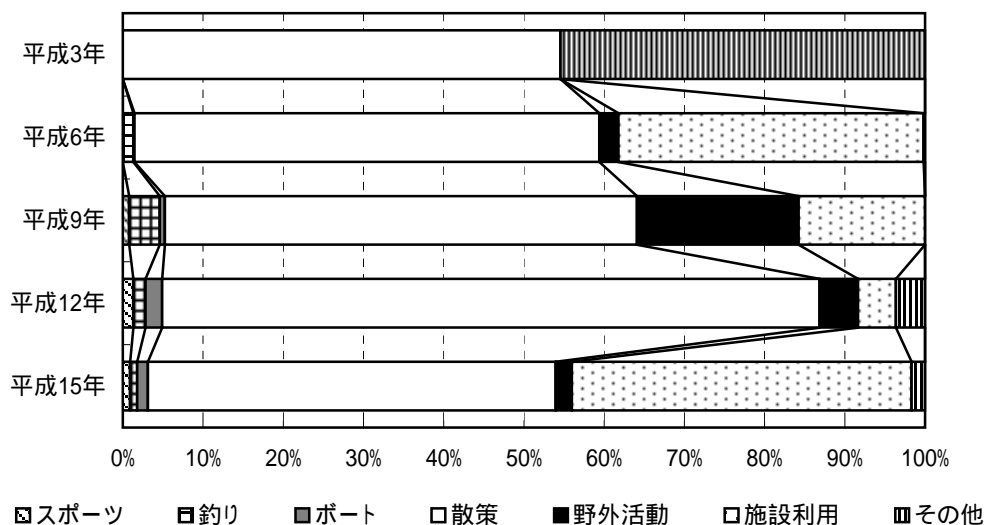
ならまた
30. 奈良俣ダム

ダム諸元			
湖名	ならまたこ	堤高	158.0m
	ならまた湖	湛水面積	200ha
形式	ロックフィルダム	総貯水量	90,000,000m ³
使用目的	FNAWIP		

年間利用者数の推移(千人)



利用形態別利用率の推移



ダム湖及び周辺の利用状況

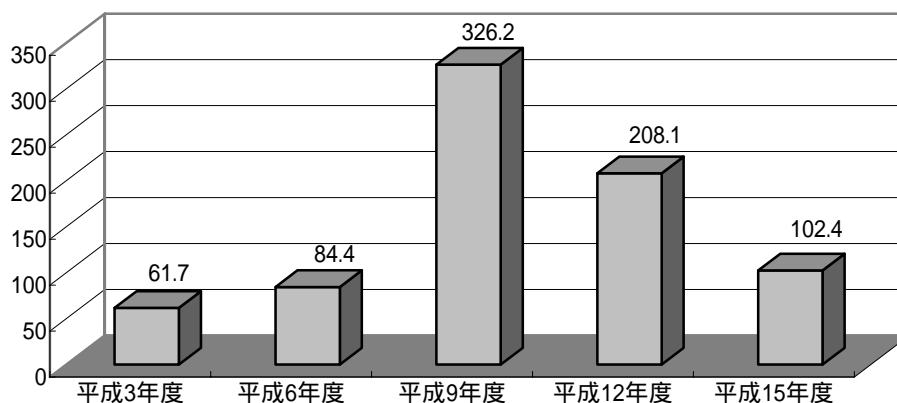
年度	総数	利用形態区分							利用場所別		
		スポーツ	釣り	ボート	散策	野外活動	施設利用	その他	湖面	湖畔	ダム
平成3年度	316.8	0.0 (0.0%)	0.0 (0.0%)	0.0 (0.0%)	172.9 (54.6%)	-	-	143.9 (45.4%)	0.0 (0.0%)	191.5 (60.5%)	125.3 (39.5%)
平成6年度	241.8	0.0 (0.0%)	3.2 (1.3%)	0.4 (0.1%)	140.2 (58.0%)	5.7 (2.4%)	92.0 (38.0%)	0.4 (0.2%)	3.9 (1.6%)	129.6 (53.6%)	108.3 (44.8%)
平成9年度	156.9	1.2 (0.8%)	6.0 (3.8%)	1.0 (0.6%)	92.3 (58.8%)	31.6 (20.1%)	24.7 (15.8%)	0.0 (0.0%)	8.1 (5.2%)	80.3 (51.2%)	68.5 (43.6%)
平成12年度	191.7	2.5 (1.3%)	3.0 (1.5%)	4.0 (2.1%)	157.0 (81.9%)	9.2 (4.8%)	9.1 (4.7%)	7.0 (3.6%)	8.4 (4.4%)	78.2 (40.8%)	105.1 (54.8%)
平成15年度	117.8	1.1 (0.9%)	1.1 (0.9%)	1.6 (1.3%)	59.8 (50.8%)	2.4 (2.0%)	49.9 (42.4%)	2.0 (1.7%)	3.9 (3.3%)	67.9 (57.7%)	46.0 (39.0%)

(単位: 千人)

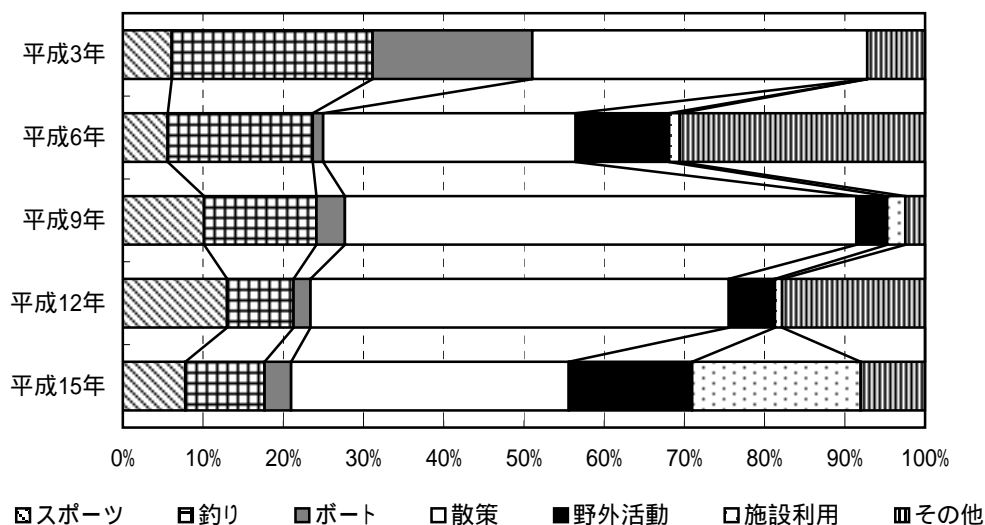
あいまた
31. 相俣ダム

ダム諸元				
湖名	あかやこ	堤高	67.0m	
	赤谷湖	湛水面積	98ha	
形式	重力式コンクリートダム		総貯水量	25,000,000m ³
使用目的	FNP			

年間利用者数の推移(千人)



利用形態別利用率の推移



ダム湖及び周辺の利用状況

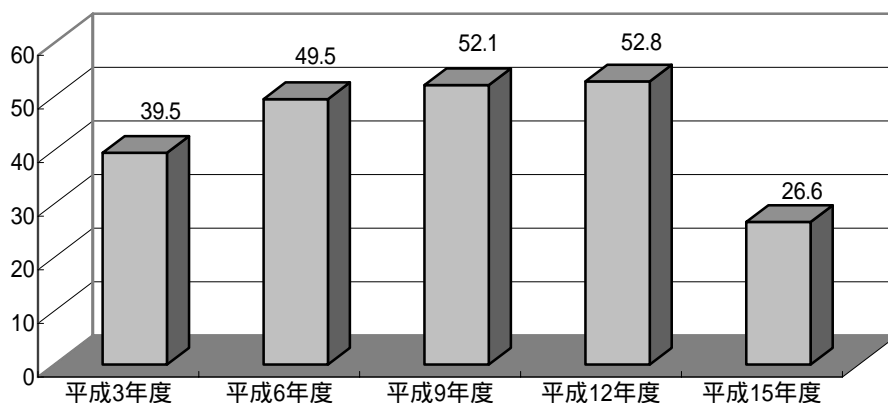
年度	総数	利用形態区分							利用場所別		
		スポーツ	釣り	ボート	散策	野外活動	施設利用	その他	湖面	湖畔	ダム
平成3年度	61.7	3.8 (6.1%)	15.5 (25.1%)	12.3 (19.9%)	25.8 (41.8%)	-	-	4.4 (7.2%)	30.1 (48.8%)	29.9 (48.4%)	1.7 (2.8%)
平成6年度	84.4	4.7 (5.6%)	15.3 (18.1%)	1.1 (1.3%)	26.6 (31.5%)	9.8 (11.6%)	1.1 (1.3%)	25.8 (30.6%)	21.9 (25.9%)	60.6 (71.8%)	1.9 (2.2%)
平成9年度	326.2	33.0 (10.1%)	45.8 (14.0%)	11.6 (3.5%)	207.9 (63.7%)	12.5 (3.8%)	7.4 (2.3%)	8.0 (2.5%)	69.4 (21.3%)	160.4 (49.2%)	96.4 (29.6%)
平成12年度	208.1	27.0 (13.0%)	17.2 (8.3%)	4.4 (2.1%)	108.5 (52.1%)	12.0 (5.8%)	1.9 (0.9%)	37.1 (17.8%)	36.3 (17.4%)	151.6 (72.9%)	20.2 (9.7%)
平成15年度	102.4	8.0 (7.8%)	10.1 (9.9%)	3.4 (3.3%)	35.5 (34.6%)	15.7 (15.4%)	21.5 (21.0%)	8.2 (8.0%)	24.5 (23.9%)	74.4 (72.6%)	3.5 (3.4%)

(単位: 千人)

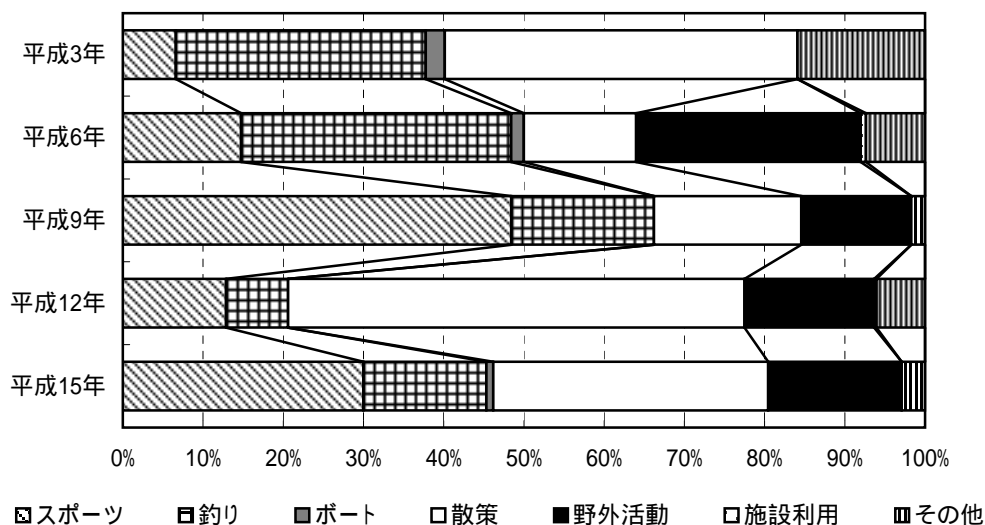
そのほか
32. 園原ダム

ダム諸元			
湖名	そのほかこ	堤高	76.5m
	園原湖	湛水面積	91ha
形式	重力式コンクリートダム	総貯水量	20,310,000m ³
使用目的	FNP		

年間利用者数の推移(千人)



利用形態別利用率の推移



ダム湖及び周辺の利用状況

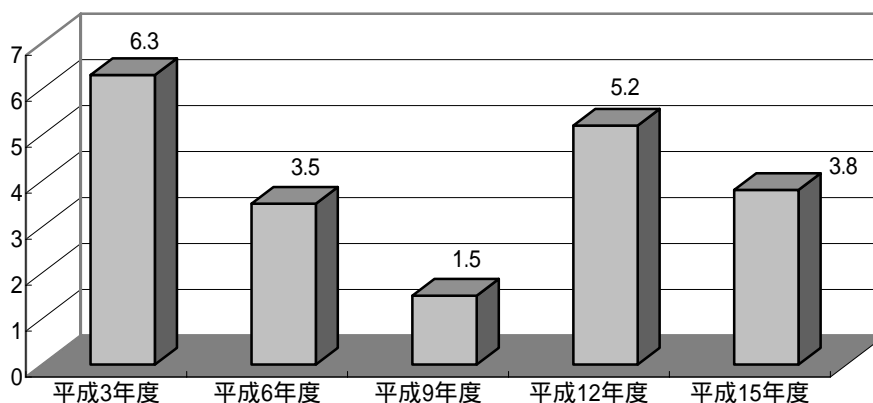
年度	総数	利用形態区分							利用場所別		
		スポーツ	釣り	ボート	散策	野外活動	施設利用	その他	湖面	湖畔	ダム
平成3年度	39.5	2.6 (6.6%)	12.3 (31.1%)	0.9 (2.4%)	17.3 (44.0%)	-	-	6.3 (15.9%)	13.3 (33.7%)	20.4 (51.6%)	5.8 (14.7%)
平成6年度	49.5	7.3 (14.7%)	16.6 (33.7%)	0.8 (1.6%)	6.9 (14.0%)	13.8 (28.0%)	0.3 (0.7%)	3.6 (7.4%)	24.8 (50.1%)	21.7 (43.9%)	3.0 (6.0%)
平成9年度	52.1	25.2 (48.4%)	9.3 (17.8%)	0.0 (0.0%)	9.6 (18.4%)	7.1 (13.7%)	0.0 (0.0%)	0.9 (1.7%)	34.6 (66.5%)	10.0 (19.2%)	7.4 (14.3%)
平成12年度	52.8	6.8 (12.9%)	4.1 (7.7%)	0.0 (0.0%)	30.0 (56.9%)	8.5 (16.2%)	0.2 (0.3%)	3.2 (6.0%)	10.1 (19.1%)	39.4 (74.8%)	3.2 (6.1%)
平成15年度	26.6	8.0 (30.0%)	4.1 (15.3%)	0.2 (0.9%)	9.1 (34.3%)	4.4 (16.6%)	0.0 (0.0%)	0.8 (2.9%)	11.4 (42.8%)	14.2 (53.3%)	1.0 (3.9%)

(単位:千人)

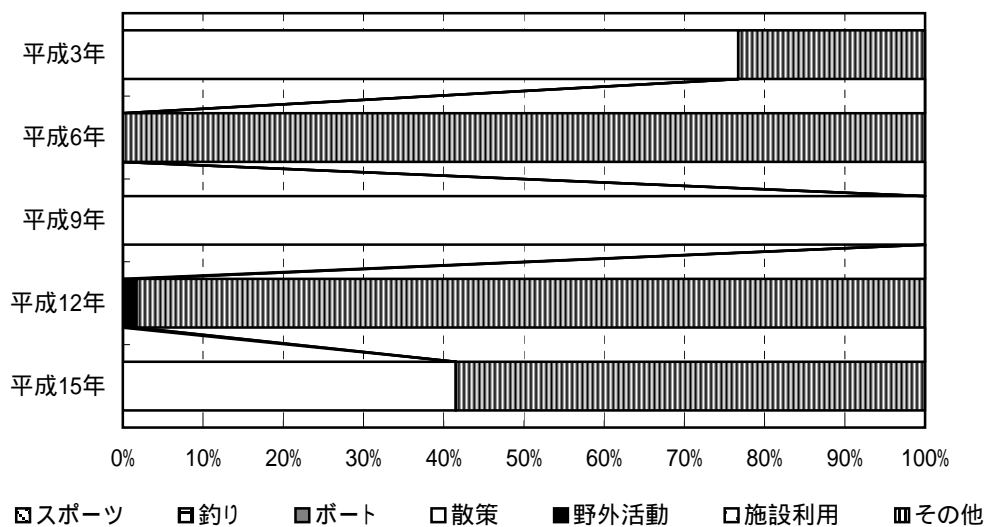
しなき
33. 品木ダム

ダム諸元			
湖名	じょうしゅうゆのこ	堤高	43.5m
	上州湯の湖	湛水面積	12ha
形式	重力式コンクリートダム		総貯水量
使用目的	P		1,668,000m3

年間利用者数の推移(千人)



利用形態別利用率の推移



ダム湖及び周辺の利用状況

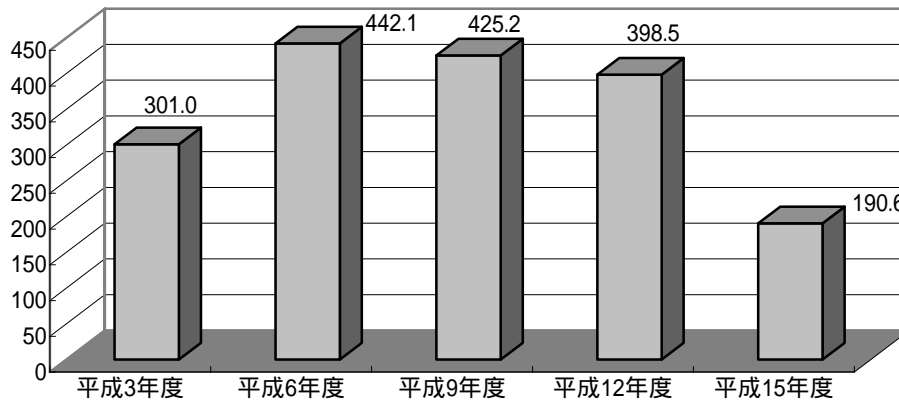
年度	総数	利用形態区分							利用場所別		
		スポーツ	釣り	ボート	散策	野外活動	施設利用	その他	湖面	湖畔	ダム
平成3年度	6.3	0.0 (0.0%)	0.0 (0.0%)	0.0 (0.0%)	4.8 (76.7%)	-	-	1.5 (23.3%)	0.0 (0.0%)	0.0 (0.0%)	6.3 (100.0%)
平成6年度	3.5	0.0 (0.0%)	0.0 (0.0%)	0.0 (0.0%)	0.0 (0.0%)	0.0 (0.0%)	0.0 (0.0%)	3.5 (100.0%)	0.0 (0.0%)	0.0 (0.0%)	3.5 (100.0%)
平成9年度	1.5	0.0 (0.0%)	0.0 (0.0%)	0.0 (0.0%)	1.5 (100.0%)	0.0 (0.0%)	0.0 (0.0%)	0.0 (0.0%)	0.0 (0.0%)	0.0 (0.0%)	1.5 (100.0%)
平成12年度	5.2	0.0 (0.0%)	0.0 (0.0%)	0.0 (0.0%)	0.0 (0.0%)	<0.1 (1.7%)	0.0 (0.0%)	5.1 (98.3%)	2.9 (56.2%)	2.3 (43.8%)	0.0 (0.0%)
平成15年度	3.8	0.0 (0.0%)	0.0 (0.0%)	0.0 (0.0%)	1.6 (41.5%)	0.0 (0.0%)	0.0 (0.0%)	2.2 (58.5%)	0.0 (0.0%)	0.0 (0.0%)	3.8 (100.0%)

(単位: 千人)

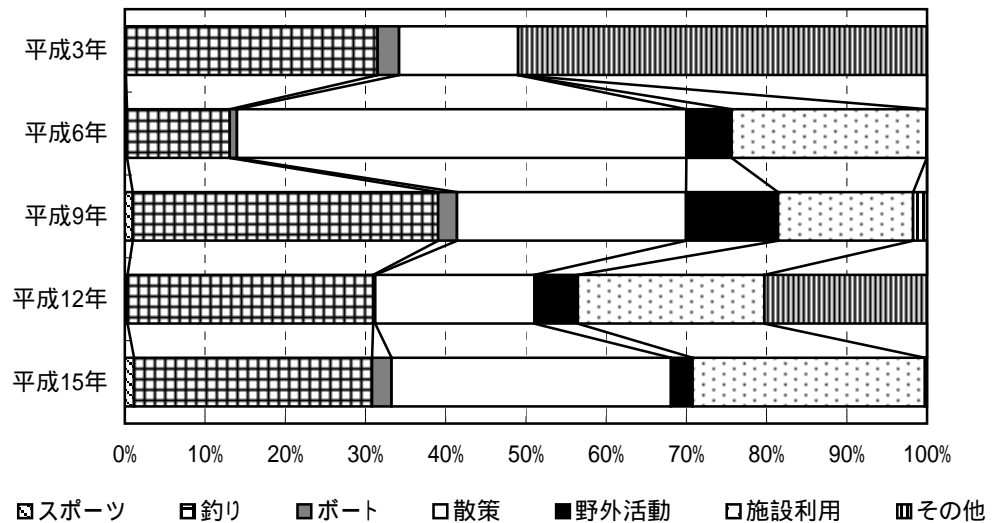
しもくぼ
34. 下久保ダム

ダム諸元				
湖名	かなこ	堤高	129.0m	
	神流湖	湛水面積	327ha	
形式	重力式コンクリートダム		総貯水量	130,000,000m ³
使用目的	FAWiP			

年間利用者数の推移(千人)



利用形態別利用率の推移



ダム湖及び周辺の利用状況

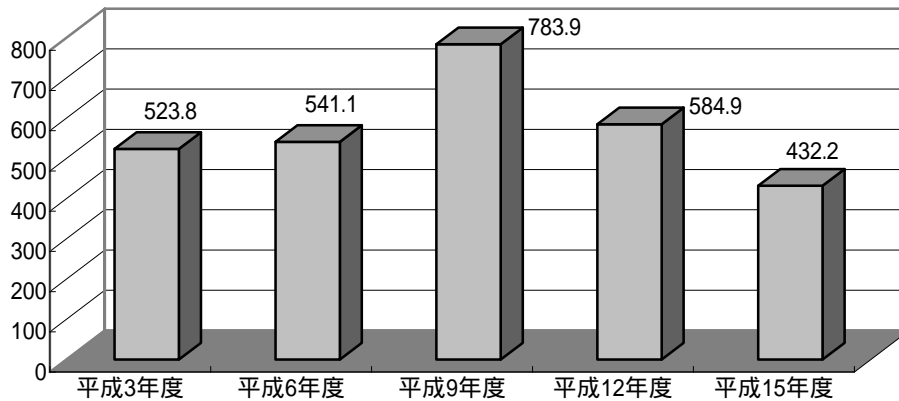
年度	総数	利用形態区分							利用場所別		
		スポーツ	釣り	ボート	散策	野外活動	施設利用	その他	湖面	湖畔	ダム
平成3年度	301.0	0.3 (0.1%)	94.6 (31.4%)	8.0 (2.7%)	44.7 (14.8%)	-	-	153.4 (51.0%)	104.1 (34.6%)	179.0 (59.5%)	17.9 (5.9%)
平成6年度	442.1	1.2 (0.3%)	56.6 (12.8%)	4.0 (0.9%)	247.7 (56.0%)	24.9 (5.6%)	107.5 (24.3%)	0.2 (0.0%)	60.8 (13.8%)	265.9 (60.1%)	115.5 (26.1%)
平成9年度	425.2	4.1 (1.0%)	162.0 (38.1%)	10.0 (2.3%)	121.4 (28.6%)	48.8 (11.5%)	71.6 (16.8%)	7.3 (1.7%)	177.1 (41.7%)	248.1 (58.3%)	0.0 (0.0%)
平成12年度	398.5	1.2 (0.3%)	122.1 (30.7%)	1.0 (0.3%)	79.1 (19.9%)	21.5 (5.4%)	92.7 (23.3%)	80.8 (20.3%)	124.0 (31.1%)	274.2 (68.8%)	0.3 (0.1%)
平成15年度	190.6	2.2 (1.1%)	56.6 (29.7%)	4.6 (2.4%)	66.4 (34.8%)	5.1 (2.7%)	55.2 (29.0%)	0.5 (0.3%)	63.7 (33.4%)	126.9 (66.6%)	0.0 (0.0%)

(単位: 千人)

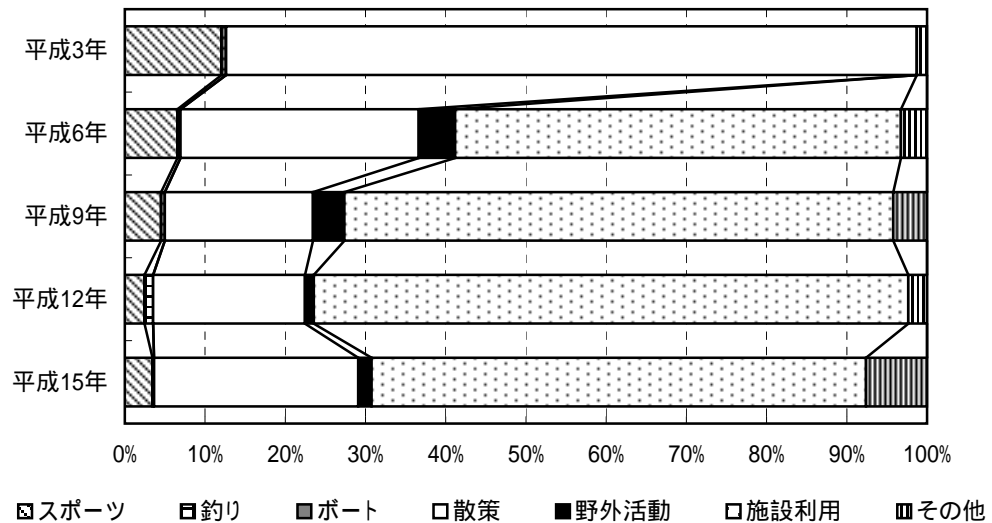
くさき
35. 草木ダム

ダム諸元				
湖名	くさきこ	堤高	140.0m	
	草木湖	湛水面積	170ha	
形式	重力式コンクリートダム		総貯水量	60,500,000m ³
使用目的	FNAWIP			

年間利用者数の推移(千人)



利用形態別利用率の推移



ダム湖及び周辺の利用状況

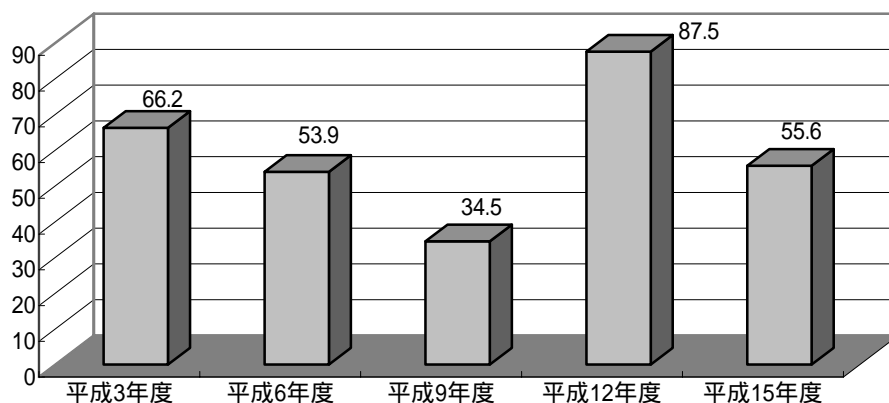
年度	総数	利用形態区分							利用場所別		
		スポーツ	釣り	ボート	散策	野外活動	施設利用	その他	湖面	湖畔	ダム
平成3年度	523.8	63.0 (12.0%)	3.1 (0.6%)	0.1 (0.0%)	450.9 (86.1%)	-	-	6.7 (1.3%)	3.8 (0.7%)	466.1 (89.0%)	53.9 (10.3%)
平成6年度	541.1	35.4 (6.5%)	2.2 (0.4%)	0.0 (0.0%)	160.6 (29.7%)	24.5 (4.5%)	300.8 (55.6%)	17.6 (3.3%)	3.8 (0.7%)	497.8 (92.0%)	39.5 (7.3%)
平成9年度	783.9	35.4 (4.5%)	3.7 (0.5%)	0.0 (0.0%)	144.7 (18.5%)	30.8 (3.9%)	536.3 (68.4%)	33.0 (4.2%)	3.5 (0.5%)	748.6 (95.5%)	31.7 (4.1%)
平成12年度	584.9	14.2 (2.4%)	6.4 (1.1%)	0.0 (0.0%)	110.7 (18.9%)	6.5 (1.1%)	433.5 (74.1%)	13.6 (2.3%)	6.7 (1.1%)	555.8 (95.0%)	22.3 (3.8%)
平成15年度	432.2	14.8 (3.4%)	0.9 (0.2%)	<0.1 (0.0%)	110.0 (25.5%)	7.2 (1.7%)	266.4 (61.6%)	32.9 (7.6%)	1.0 (0.2%)	410.8 (95.0%)	20.4 (4.7%)

(単位: 千人)

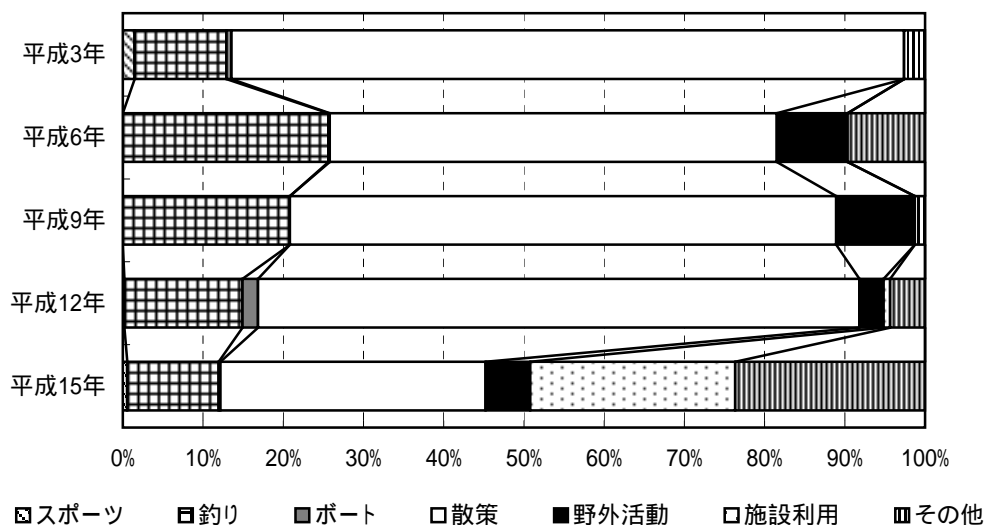
かわまた
36. 川俣ダム

ダム諸元			
湖名	かわまたこ	堤高	117.0m
	川俣湖	湛水面積	259ha
形式	アーチダム	総貯水量	87,600,000m ³
使用目的	FNP		

年間利用者数の推移(千人)



利用形態別利用率の推移



ダム湖及び周辺の利用状況

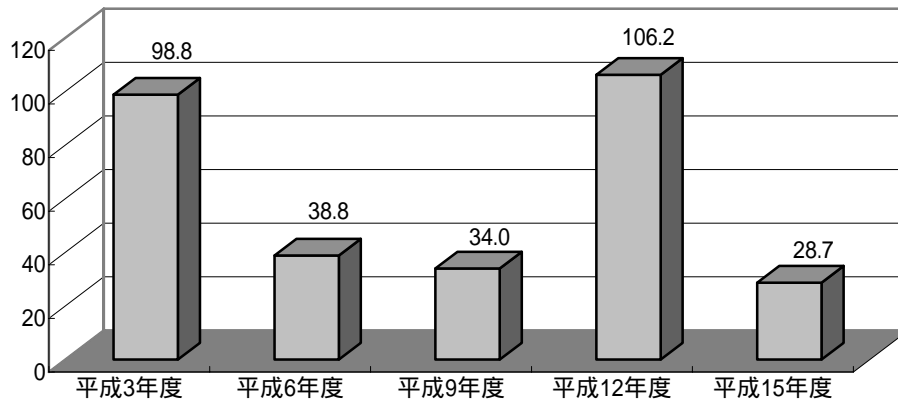
年度	総数	利用形態区分							利用場所別		
		スポーツ	釣り	ボート	散策	野外活動	施設利用	その他	湖面	湖畔	ダム
平成3年度	66.2	1.0 (1.4%)	7.6 (11.5%)	0.4 (0.6%)	55.5 (83.8%)	-	-	1.7 (2.6%)	8.0 (12.1%)	58.1 (87.8%)	<0.1 (0.1%)
平成6年度	53.9	0.0 (0.0%)	13.8 (25.6%)	<0.1 (0.2%)	30.1 (55.7%)	4.8 (8.8%)	0.0 (0.0%)	5.2 (9.7%)	13.9 (25.8%)	40.0 (74.2%)	0.0 (0.0%)
平成9年度	34.5	0.0 (0.0%)	7.2 (20.8%)	0.0 (0.0%)	23.5 (68.1%)	3.4 (9.8%)	0.0 (0.0%)	0.4 (1.3%)	7.2 (20.8%)	27.1 (78.6%)	0.2 (0.6%)
平成12年度	87.5	0.2 (0.2%)	12.9 (14.7%)	1.7 (1.9%)	65.6 (75.0%)	2.6 (3.0%)	0.7 (0.8%)	3.8 (4.4%)	14.6 (16.7%)	67.8 (77.5%)	5.1 (5.8%)
平成15年度	55.6	0.3 (0.5%)	6.3 (11.4%)	0.1 (0.2%)	18.4 (33.0%)	3.1 (5.6%)	14.2 (25.6%)	13.2 (23.7%)	6.5 (11.6%)	44.3 (79.6%)	4.8 (8.7%)

(単位:千人)

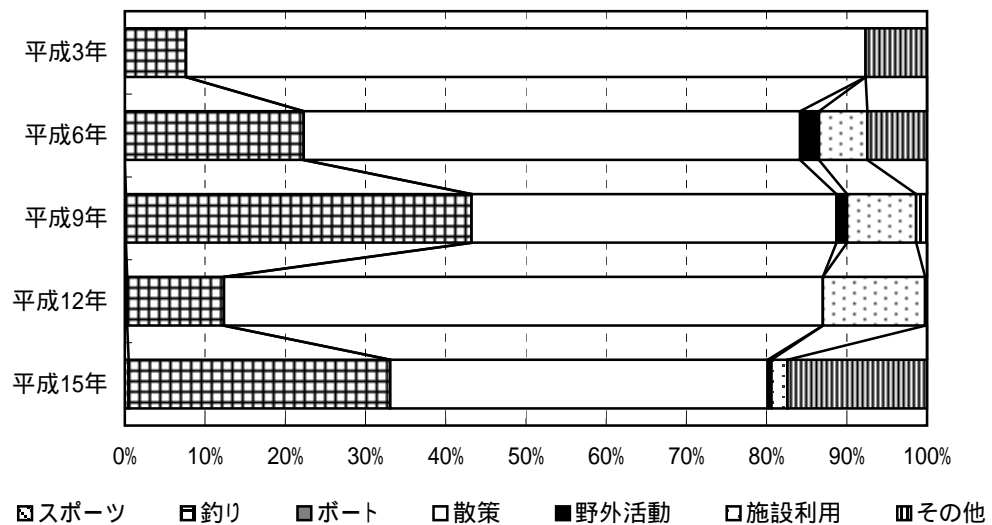
かわじ
37. 川治ダム

ダム諸元			
湖名	やしおこ	堤高	140.0m
	八汐湖	湛水面積	220ha
形式	アーチダム	総貯水量	83,000,000m ³
使用目的	FNAWI		

年間利用者数の推移(千人)



利用形態別利用率の推移



ダム湖及び周辺の利用状況

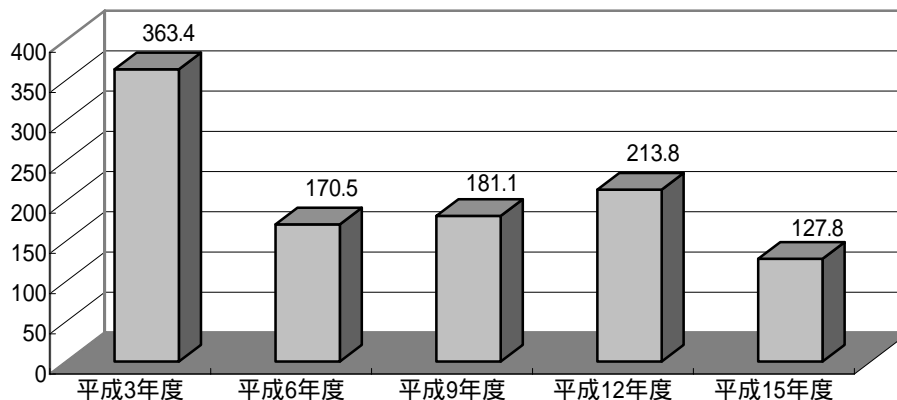
年度	総数	利用形態区分							利用場所別		
		スポーツ	釣り	ボート	散策	野外活動	施設利用	その他	湖面	湖畔	ダム
平成3年度	98.8	0.0 (0.0%)	7.5 (7.6%)	<0.1 (0.0%)	83.7 (84.7%)	-	-	7.6 (7.7%)	7.5 (7.6%)	74.2 (75.1%)	17.0 (17.2%)
平成6年度	38.8	0.0 (0.0%)	8.7 (22.3%)	0.0 (0.0%)	24.0 (61.9%)	0.9 (2.4%)	2.3 (6.0%)	2.9 (7.4%)	8.9 (22.8%)	12.2 (31.4%)	17.7 (45.8%)
平成9年度	34.0	<0.1 (0.1%)	14.6 (43.1%)	0.0 (0.0%)	15.4 (45.5%)	0.4 (1.3%)	2.9 (8.6%)	0.5 (1.3%)	14.6 (43.1%)	7.1 (21.0%)	12.2 (35.9%)
平成12年度	106.2	0.3 (0.3%)	12.8 (12.1%)	0.0 (0.0%)	79.3 (74.7%)	0.0 (0.0%)	13.5 (12.7%)	0.3 (0.2%)	12.9 (12.2%)	33.1 (31.1%)	60.2 (56.7%)
平成15年度	28.7	0.1 (0.5%)	9.4 (32.6%)	0.0 (0.0%)	13.5 (47.0%)	0.1 (0.5%)	0.6 (2.0%)	5.0 (17.4%)	9.5 (33.1%)	10.5 (36.7%)	8.6 (30.2%)

(単位: 千人)

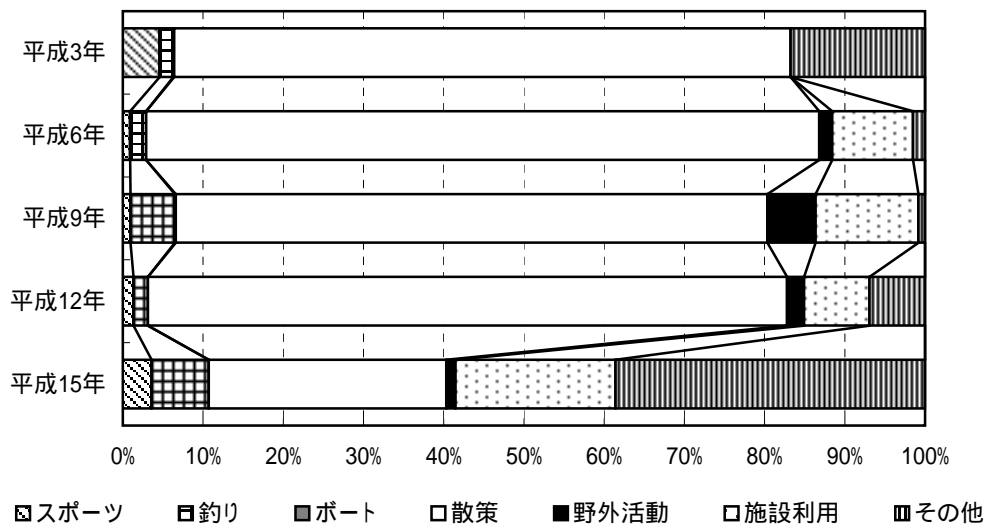
いかり
38. 五十里ダム

ダム諸元				
湖名	いかりこ	堤高	112.0m	
	五十里湖	湛水面積	310ha	
形式	重力式コンクリートダム		総貯水量	55,000,000m ³
使用目的	FNP			

年間利用者数の推移(千人)



利用形態別利用率の推移



ダム湖及び周辺の利用状況

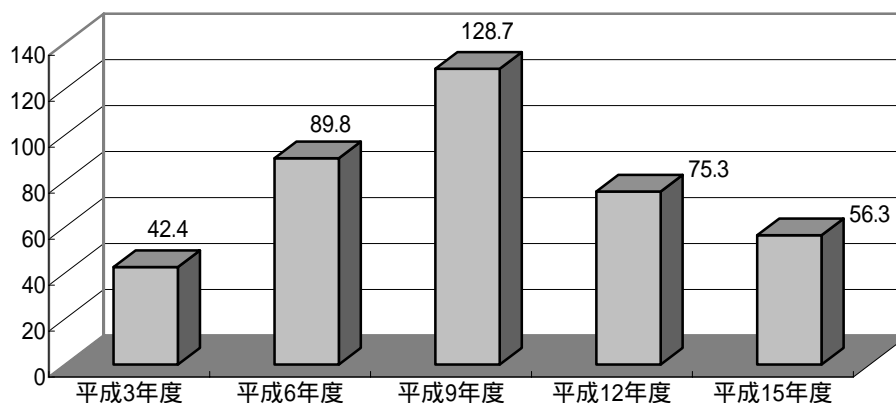
年度	総数	利用形態区分							利用場所別		
		スポーツ	釣り	ボート	散策	野外活動	施設利用	その他	湖面	湖畔	ダム
平成3年度	363.4	16.6 (4.6%)	6.3 (1.7%)	0.4 (0.1%)	279.3 (76.8%)	-	-	60.9 (16.8%)	22.3 (6.1%)	327.5 (90.1%)	13.7 (3.8%)
平成6年度	170.5	1.5 (0.9%)	3.4 (2.0%)	0.0 (0.0%)	143.0 (83.9%)	2.8 (1.6%)	17.2 (10.1%)	2.6 (1.5%)	4.4 (2.6%)	165.3 (97.0%)	0.8 (0.4%)
平成9年度	181.1	1.7 (0.9%)	10.0 (5.5%)	0.2 (0.1%)	133.5 (73.7%)	10.9 (6.0%)	23.3 (12.8%)	1.5 (0.8%)	11.6 (6.4%)	157.4 (86.9%)	12.1 (6.7%)
平成12年度	213.8	2.8 (1.3%)	3.9 (1.8%)	<0.1 (0.0%)	170.4 (79.7%)	4.5 (2.1%)	17.4 (8.2%)	14.8 (6.9%)	12.9 (6.0%)	154.6 (72.3%)	46.3 (21.7%)
平成15年度	127.8	4.6 (3.6%)	9.1 (7.1%)	0.0 (0.0%)	37.9 (29.6%)	1.5 (1.1%)	25.5 (19.9%)	49.3 (38.6%)	24.3 (19.0%)	88.3 (69.1%)	15.2 (11.9%)

(単位: 千人)

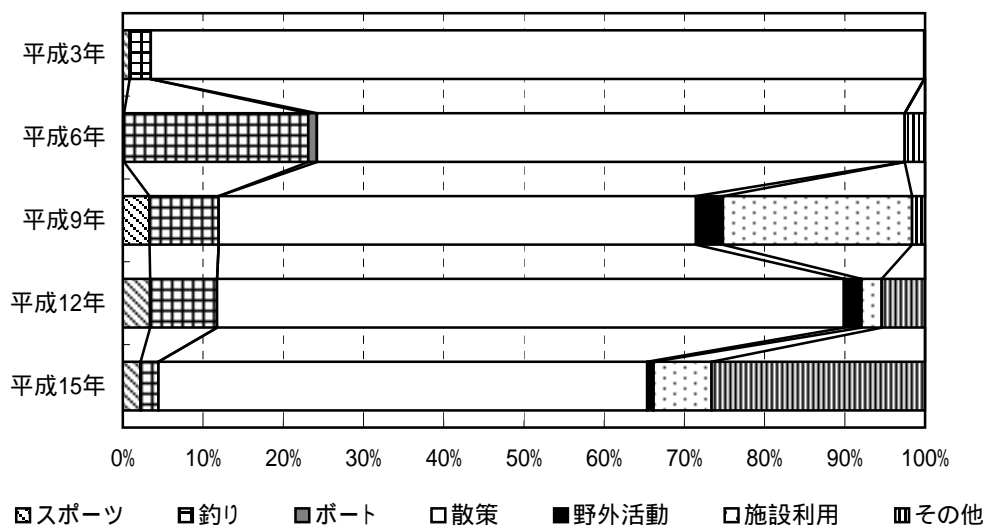
ふたせ
39. 二瀬ダム

ダム諸元			
湖名	ちちぶこ	堤高	95.0m
	秩父湖	湛水面積	76ha
形式	アーチダム	総貯水量	26,900,000m ³
使用目的	FNP		

年間利用者数の推移(千人)



利用形態別利用率の推移



ダム湖及び周辺の利用状況

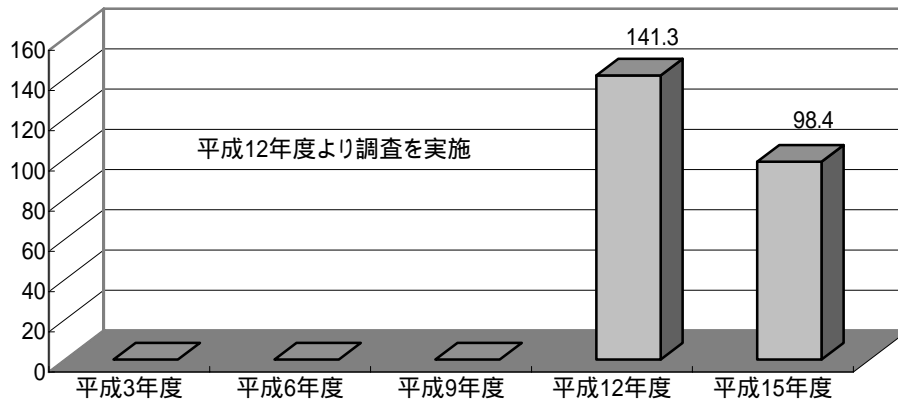
年度	総数	利用形態区分							利用場所別		
		スポーツ	釣り	ボート	散策	野外活動	施設利用	その他	湖面	湖畔	ダム
平成3年度	42.4	0.4 (0.8%)	1.1 (2.6%)	0.0 (0.0%)	40.8 (96.4%)	-	-	<0.1 (0.1%)	1.1 (2.6%)	36.8 (86.8%)	4.5 (10.5%)
平成6年度	89.8	0.1 (0.1%)	20.6 (23.0%)	1.0 (1.1%)	65.8 (73.3%)	0.0 (0.0%)	0.0 (0.0%)	2.3 (2.5%)	23.8 (26.5%)	60.7 (67.6%)	5.3 (5.9%)
平成9年度	128.7	4.3 (3.3%)	11.1 (8.6%)	0.0 (0.0%)	76.6 (59.5%)	4.3 (3.4%)	30.4 (23.6%)	2.1 (1.6%)	11.7 (9.1%)	92.9 (72.2%)	24.1 (18.7%)
平成12年度	75.3	2.6 (3.4%)	6.3 (8.4%)	0.0 (0.0%)	58.9 (78.1%)	1.6 (2.2%)	1.9 (2.5%)	4.1 (5.4%)	8.2 (10.9%)	54.7 (72.7%)	12.4 (16.5%)
平成15年度	56.3	1.2 (2.2%)	1.3 (2.3%)	0.0 (0.0%)	34.3 (60.9%)	0.5 (0.8%)	4.1 (7.2%)	15.0 (26.6%)	1.3 (2.4%)	38.2 (67.9%)	16.7 (29.7%)

(単位: 千人)

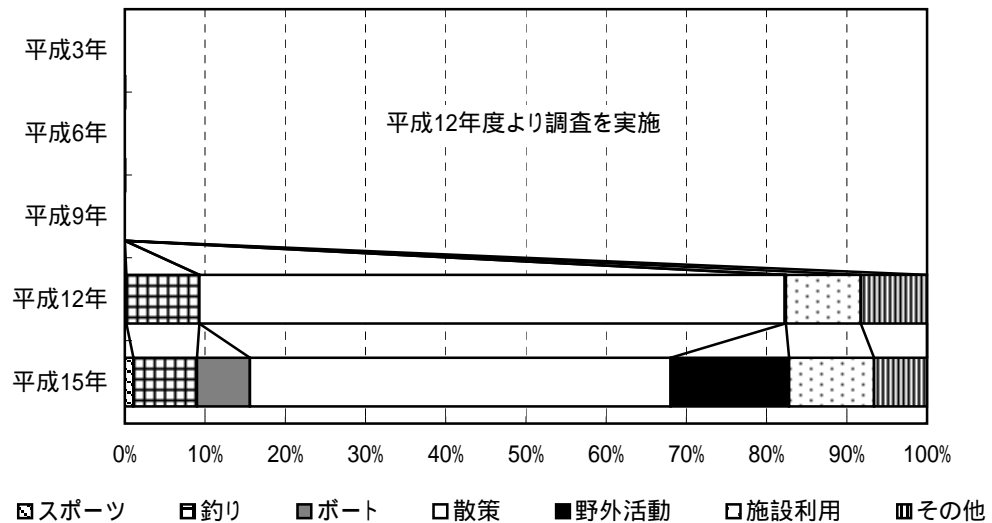
うらやま
40. 浦山ダム

ダム諸元				
湖名	ちちぶさくらこ	堤高	156.0m	
	秩父さくら湖	湛水面積	120ha	
形式	重力式コンクリートダム		総貯水量	58,000,000m ³
使用目的	FNWP			

年間利用者数の推移(千人)



利用形態別利用率の推移



ダム湖及び周辺の利用状況

年度	総数	利用形態区分							利用場所別		
		スポーツ	釣り	ボート	散策	野外活動	施設利用	その他	湖面	湖畔	ダム
平成3年度	-	-	-	-	-	-	-	-	-	-	-
平成6年度	-	-	-	-	-	-	-	-	-	-	-
平成9年度	-	-	-	-	-	-	-	-	-	-	-
平成12年度	141.3	0.3 (0.2%)	12.9 (9.1%)	0.0 (0.0%)	103.1 (73.0%)	0.2 (0.1%)	13.2 (9.3%)	11.7 (8.3%)	13.2 (9.3%)	128.1 (90.7%)	0.0 (0.0%)
平成15年度	98.4	1.0 (1.0%)	7.8 (7.9%)	6.5 (6.6%)	51.6 (52.4%)	14.5 (14.8%)	10.4 (10.6%)	6.5 (6.6%)	14.3 (14.6%)	84.1 (85.4%)	0.0 (0.0%)

(単位:千人)

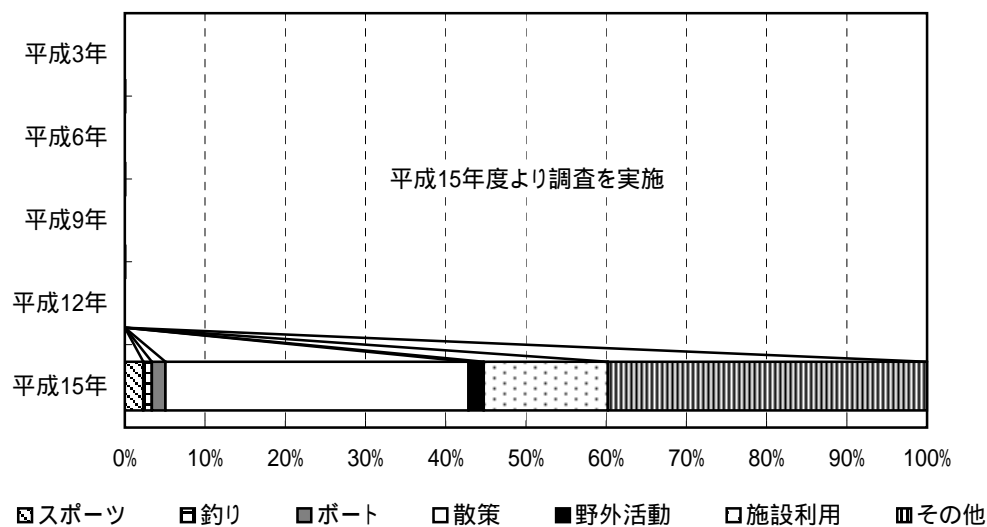
みやがせ
41. 宮ヶ瀬ダム

ダム諸元			
湖名	みやがせこ	堤高	156.0m
	宮ヶ瀬湖	湛水面積	460ha
形式	重力式コンクリートダム	総貯水量	193,000,000m ³
使用目的	FNWP		

年間利用者数の推移(千人)



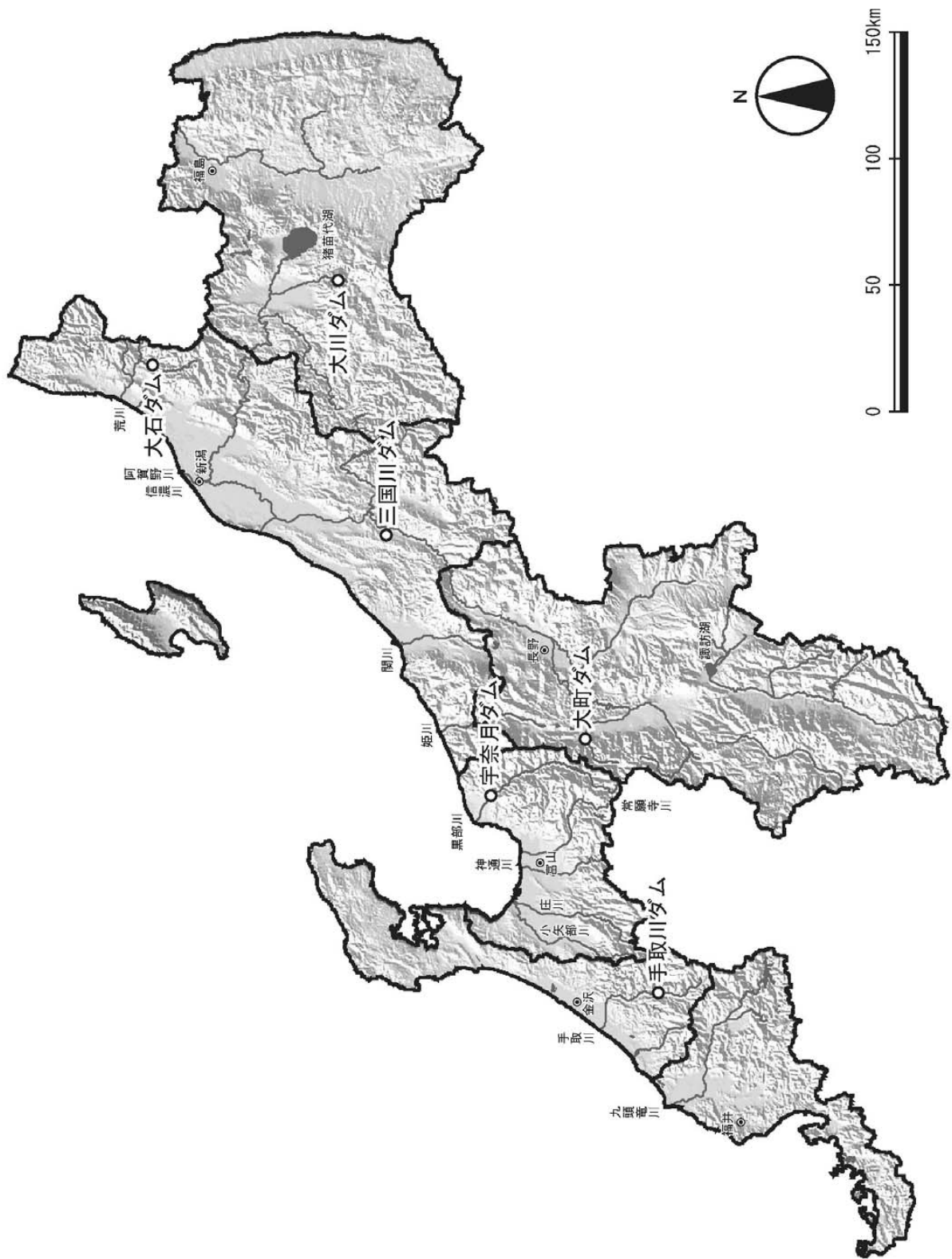
利用形態別利用率の推移



ダム湖及び周辺の利用状況

年度	総数	利用形態区分							利用場所別		
		スポーツ	釣り	ボート	散策	野外活動	施設利用	その他	湖面	湖畔	ダム
平成3年度	-	-	-	-	-	-	-	-	-	-	-
平成6年度	-	-	-	-	-	-	-	-	-	-	-
平成9年度	-	-	-	-	-	-	-	-	-	-	-
平成12年度	-	-	-	-	-	-	-	-	-	-	-
平成15年度	1348.4	30.8 (2.3%)	14.6 (1.1%)	22.9 (1.7%)	509.4 (37.8%)	25.7 (1.9%)	208.6 (15.5%)	536.4 (39.8%)	49.4 (3.7%)	1282.4 (95.1%)	16.7 (1.2%)

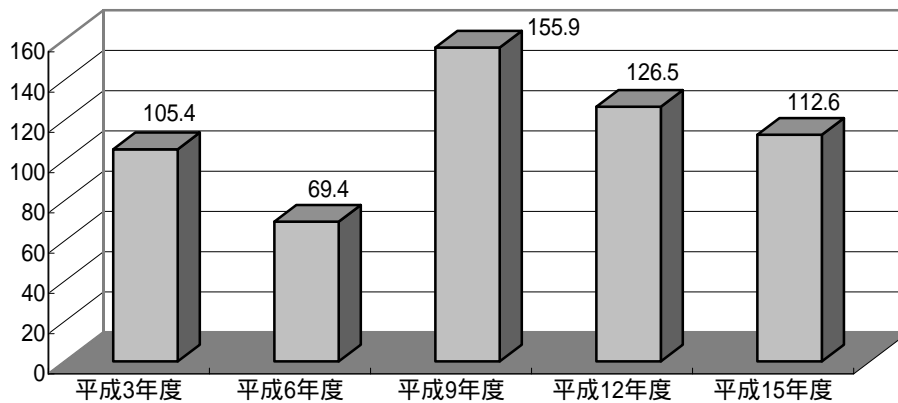
(単位:千人)



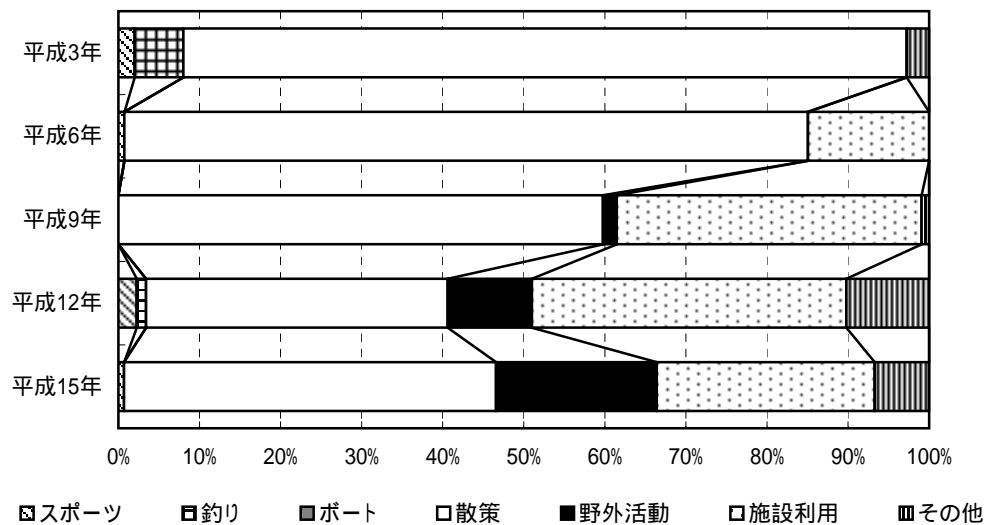
おいし
42. 大石ダム

ダム諸元				
湖名	おいしこ	堤高	87.0m	
	おいし湖	湛水面積	110ha	
形式	重力式コンクリートダム		総貯水量	22,800,000m ³
使用目的	FP			

年間利用者数の推移(千人)



利用形態別利用率の推移



ダム湖及び周辺の利用状況

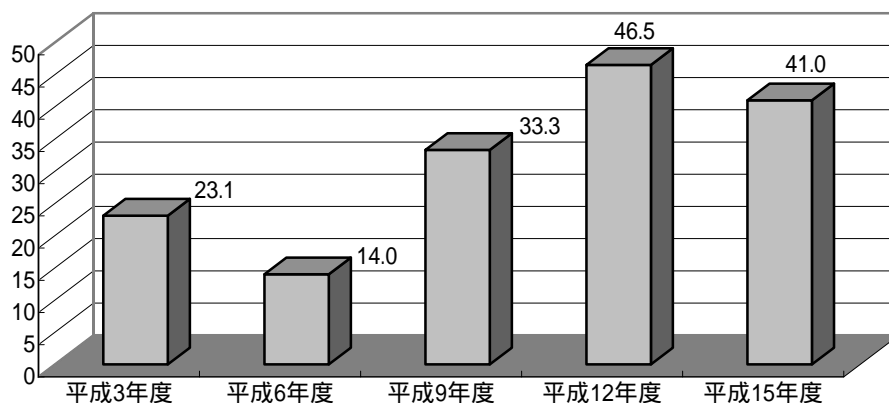
年度	総数	利用形態区分							利用場所別		
		スポーツ	釣り	ボート	散策	野外活動	施設利用	その他	湖面	湖畔	ダム
平成3年度	105.4	2.1 (2.0%)	6.3 (6.0%)	0.0 (0.0%)	94.1 (89.2%)	-	-	2.9 (2.8%)	7.6 (7.2%)	81.1 (76.9%)	16.7 (15.9%)
平成6年度	69.4	0.5 (0.7%)	0.0 (0.0%)	0.0 (0.0%)	58.5 (84.3%)	0.0 (0.0%)	10.4 (14.9%)	0.0 (0.0%)	0.0 (0.0%)	52.4 (75.5%)	17.0 (24.5%)
平成9年度	155.9	0.0 (0.0%)	0.0 (0.0%)	0.0 (0.0%)	93.2 (59.8%)	2.6 (1.7%)	58.6 (37.6%)	1.4 (0.9%)	0.0 (0.0%)	106.2 (68.1%)	49.7 (31.9%)
平成12年度	126.5	2.8 (2.2%)	1.5 (1.2%)	0.0 (0.0%)	47.1 (37.2%)	13.1 (10.4%)	49.0 (38.8%)	12.9 (10.2%)	1.5 (1.2%)	80.2 (63.4%)	44.8 (35.4%)
平成15年度	112.6	0.8 (0.7%)	0.0 (0.0%)	0.0 (0.0%)	51.7 (45.9%)	22.3 (19.8%)	30.3 (26.9%)	7.6 (6.7%)	0.0 (0.0%)	80.2 (71.2%)	32.5 (28.8%)

(単位:千人)

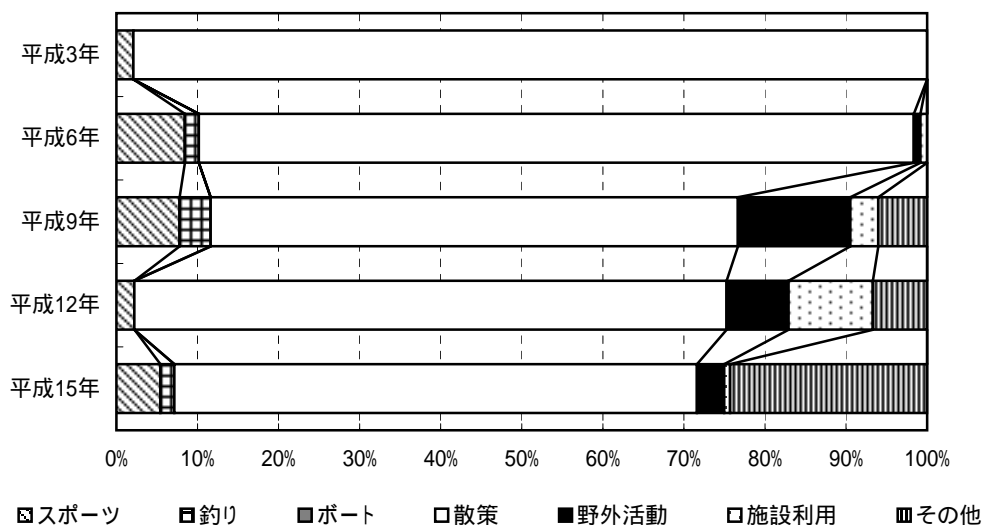
おおかわ
43. 大川ダム

ダム諸元			
湖名	わかさとこ	堤高	75.0m
	若郷湖	湛水面積	190ha
形式	重力式コンクリートダム	総貯水量	57,500,000m ³
使用目的	FNAWIP		

年間利用者数の推移(千人)



利用形態別利用率の推移



ダム湖及び周辺の利用状況

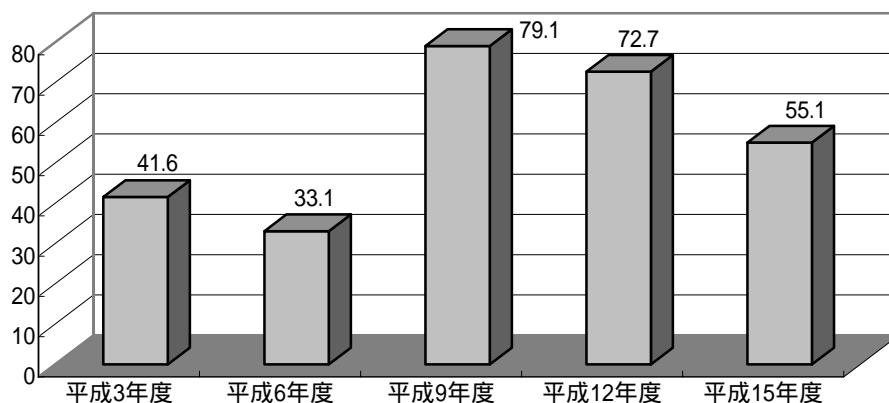
年度	総数	利用形態区分							利用場所別		
		スポーツ	釣り	ボート	散策	野外活動	施設利用	その他	湖面	湖畔	ダム
平成3年度	23.1	0.5 (2.1%)	0.0 (0.0%)	0.0 (0.0%)	22.7 (97.9%)	-	-	0.0 (0.0%)	0.0 (0.0%)	22.3 (96.5%)	0.8 (3.5%)
平成6年度	14.0	1.2 (8.4%)	0.2 (1.7%)	0.0 (0.0%)	12.3 (88.2%)	0.1 (0.8%)	0.1 (0.8%)	0.0 (0.0%)	0.2 (1.7%)	12.8 (91.3%)	1.0 (7.0%)
平成9年度	33.3	2.6 (7.8%)	1.3 (3.9%)	0.0 (0.0%)	21.7 (65.0%)	4.6 (13.8%)	1.2 (3.5%)	2.0 (6.0%)	1.3 (4.0%)	31.0 (93.1%)	1.0 (2.9%)
平成12年度	46.5	1.0 (2.2%)	0.0 (0.0%)	0.0 (0.0%)	33.9 (73.1%)	3.6 (7.6%)	4.8 (10.4%)	3.1 (6.7%)	0.0 (0.0%)	45.9 (98.8%)	0.6 (1.2%)
平成15年度	41.0	2.2 (5.4%)	0.7 (1.7%)	0.0 (0.0%)	26.4 (64.5%)	1.4 (3.3%)	0.3 (0.7%)	10.0 (24.3%)	2.6 (6.3%)	37.0 (90.2%)	1.4 (3.5%)

(単位:千人)

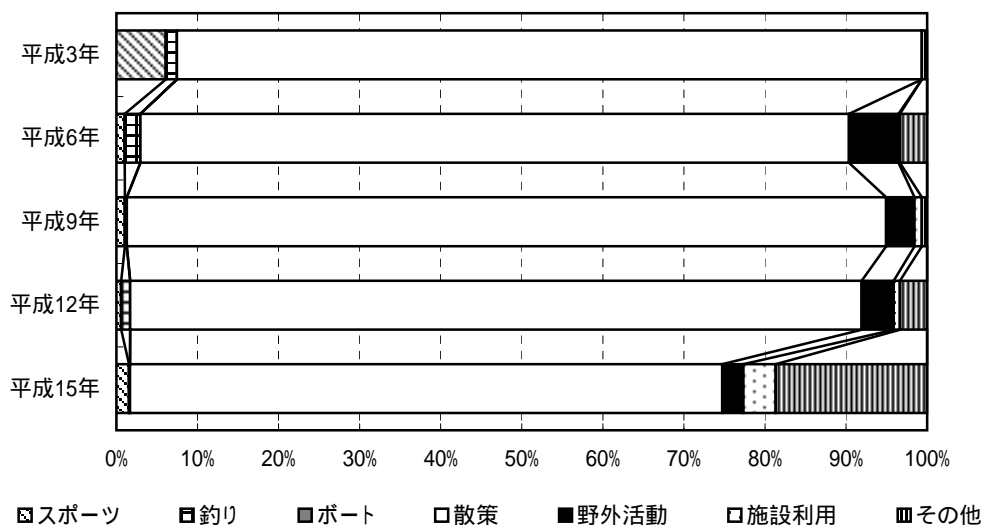
おおまち
44. 大町ダム

ダム諸元			
湖名	りゅうじんこ	堤高	107.0m
	龍神湖	湛水面積	110ha
形式	重力式コンクリートダム	総貯水量	33,900,000m ³
使用目的	FNWP		

年間利用者数の推移(千人)



利用形態別利用率の推移



ダム湖及び周辺の利用状況

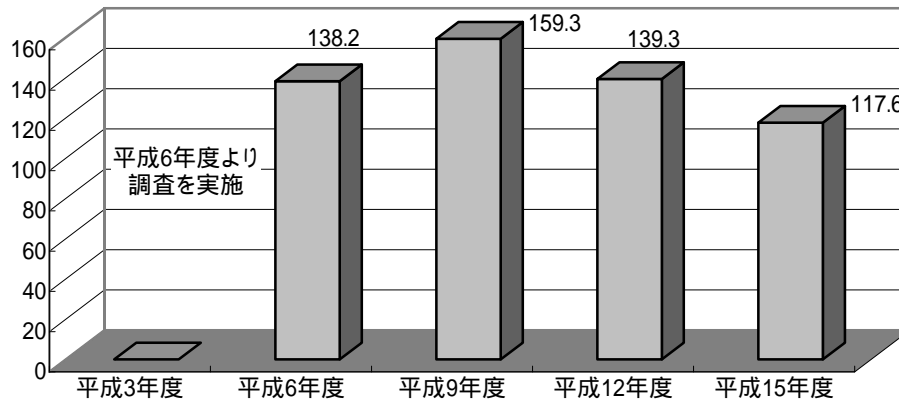
年度	総数	利用形態区分							利用場所別		
		スポーツ	釣り	ボート	散策	野外活動	施設利用	その他	湖面	湖畔	ダム
平成3年度	41.6	2.5 (6.1%)	0.6 (1.4%)	0.0 (0.0%)	38.2 (91.9%)	-	-	0.3 (0.6%)	0.6 (1.4%)	36.2 (87.1%)	4.8 (11.6%)
平成6年度	33.1	0.3 (1.0%)	0.7 (2.0%)	0.0 (0.0%)	28.9 (87.4%)	2.0 (6.1%)	<0.1 (0.2%)	1.1 (3.4%)	0.9 (2.8%)	26.7 (80.6%)	5.5 (16.6%)
平成9年度	79.1	0.8 (1.0%)	0.2 (0.3%)	0.0 (0.0%)	74.1 (93.7%)	2.8 (3.5%)	0.7 (0.9%)	0.5 (0.6%)	0.2 (0.3%)	69.5 (87.9%)	9.4 (11.9%)
平成12年度	72.7	0.4 (0.6%)	0.8 (1.1%)	0.0 (0.0%)	65.6 (90.2%)	2.9 (3.9%)	0.6 (0.8%)	2.4 (3.4%)	1.2 (1.6%)	52.8 (72.7%)	18.7 (25.7%)
平成15年度	55.1	0.8 (1.5%)	<0.1 (0.1%)	0.0 (0.0%)	40.2 (73.1%)	1.4 (2.6%)	2.2 (4.0%)	10.3 (18.7%)	<0.1 (0.1%)	44.4 (80.7%)	10.6 (19.2%)

(単位:千人)

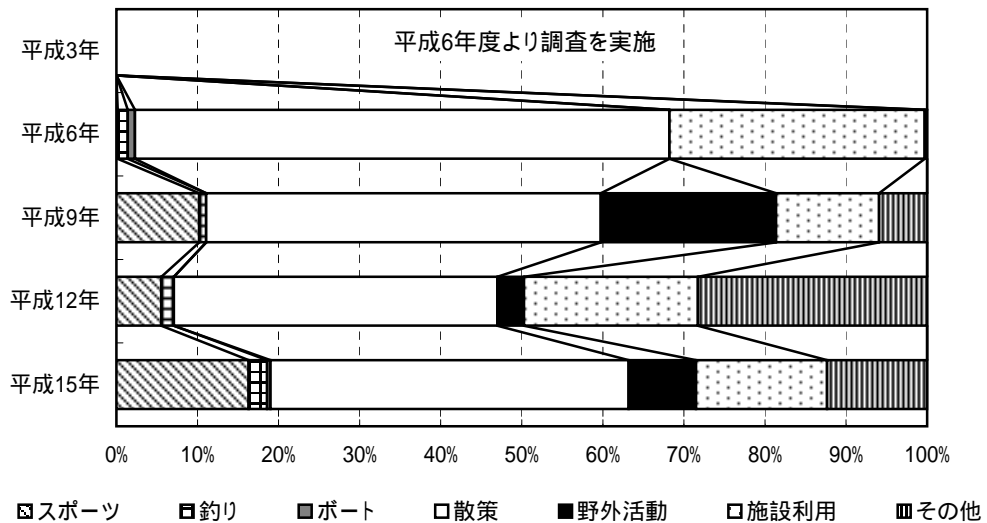
さぐりがわ
45. 三国川ダム

ダム諸元			
湖名	しゃくなげこ	堤高	119.5m
	しゃくなげ湖	湛水面積	76ha
形式	ロックフィルダム	総貯水量	27,500,000m ³
使用目的	FNWP		

年間利用者数の推移(千人)



利用形態別利用率の推移



ダム湖及び周辺の利用状況

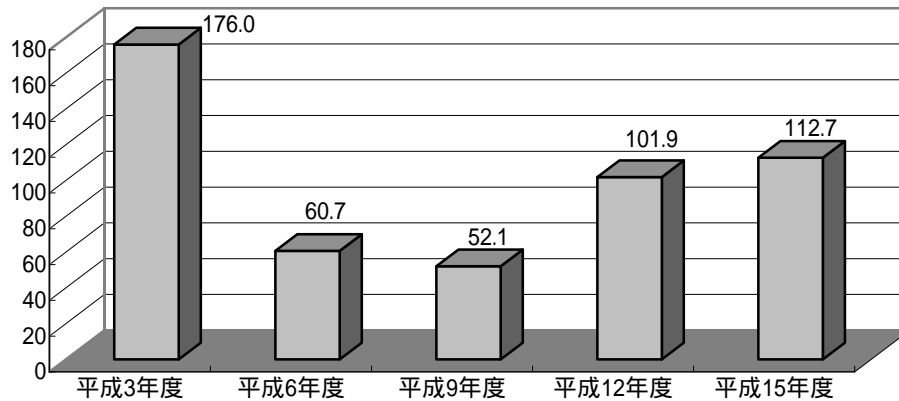
年度	総数	利用形態区分							利用場所別		
		スポーツ	釣り	ボート	散策	野外活動	施設利用	その他	湖面	湖畔	ダム
平成3年度	-	-	-	-	-	-	-	-	-	-	-
平成6年度	138.2	0.2 (0.1%)	1.8 (1.3%)	1.2 (0.9%)	91.1 (65.9%)	0.0 (0.0%)	43.5 (31.5%)	0.4 (0.3%)	3.1 (2.2%)	110.0 (79.6%)	25.1 (18.2%)
平成9年度	159.3	16.2 (10.2%)	1.4 (0.9%)	0.0 (0.0%)	77.5 (48.7%)	34.4 (21.6%)	20.2 (12.7%)	9.4 (5.9%)	12.0 (7.6%)	147.2 (92.4%)	0.0 (0.0%)
平成12年度	139.3	7.7 (5.5%)	2.2 (1.6%)	0.0 (0.0%)	55.6 (39.9%)	4.6 (3.3%)	29.9 (21.4%)	39.4 (28.3%)	7.4 (5.3%)	115.2 (82.7%)	16.6 (12.0%)
平成15年度	117.6	19.2 (16.3%)	2.7 (2.3%)	0.5 (0.4%)	52.0 (44.2%)	9.8 (8.3%)	19.0 (16.2%)	14.5 (12.3%)	6.2 (5.3%)	106.9 (90.9%)	4.5 (3.8%)

(単位: 千人)

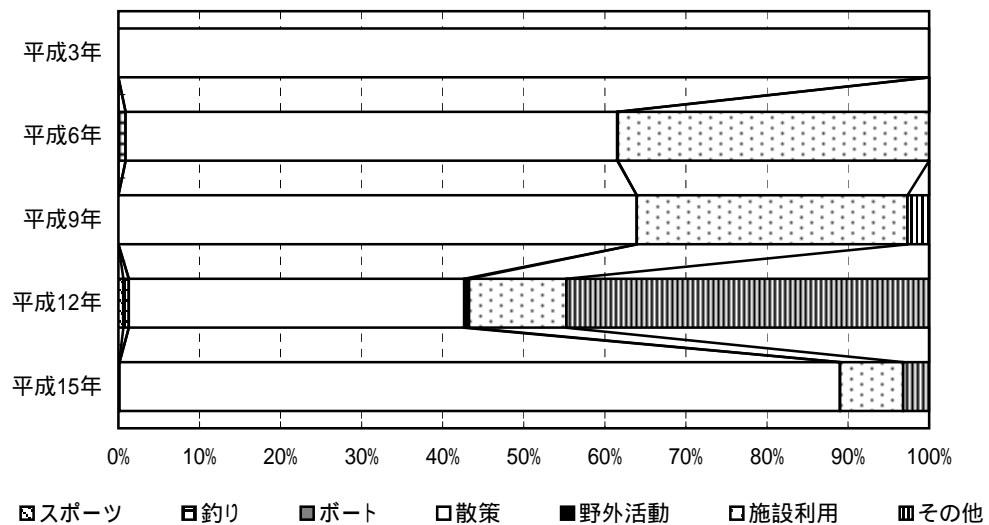
てどりがわ
46. 手取川ダム

ダム諸元			
湖名	てどりこ	堤高	153.0m
	手取湖	湛水面積	525ha
形式	ロックフィルダム	総貯水量	231,000,000m ³
使用目的	FWIP		

年間利用者数の推移(千人)



利用形態別利用率の推移



ダム湖及び周辺の利用状況

年度	総数	利用形態区分							利用場所別		
		スポーツ	釣り	ボート	散策	野外活動	施設利用	その他	湖面	湖畔	ダム
平成3年度	176.0	0.0 (0.0%)	0.0 (0.0%)	0.0 (0.0%)	176.0 (100.0%)	-	-	0.0 (0.0%)	0.0 (0.0%)	123.3 (70.0%)	52.8 (30.0%)
平成6年度	60.7	0.0 (0.0%)	0.5 (0.9%)	0.0 (0.0%)	36.8 (60.6%)	<0.1 (0.1%)	23.3 (38.4%)	0.0 (0.0%)	0.5 (0.9%)	51.3 (84.5%)	8.9 (14.6%)
平成9年度	52.1	0.0 (0.0%)	0.0 (0.0%)	0.0 (0.0%)	33.3 (63.9%)	0.0 (0.0%)	17.4 (33.4%)	1.4 (2.7%)	0.0 (0.0%)	52.1 (100.0%)	0.0 (0.0%)
平成12年度	101.9	0.6 (0.6%)	0.7 (0.7%)	0.0 (0.0%)	42.1 (41.4%)	0.6 (0.6%)	12.2 (12.0%)	45.6 (44.7%)	0.9 (0.9%)	91.7 (90.0%)	9.2 (9.1%)
平成15年度	112.7	<0.1 (0.1%)	<0.1 (0.1%)	0.0 (0.0%)	100.2 (88.9%)	<0.1 (0.0%)	8.8 (7.8%)	3.6 (3.2%)	<0.1 (0.1%)	94.5 (83.9%)	18.1 (16.1%)

(単位: 千人)

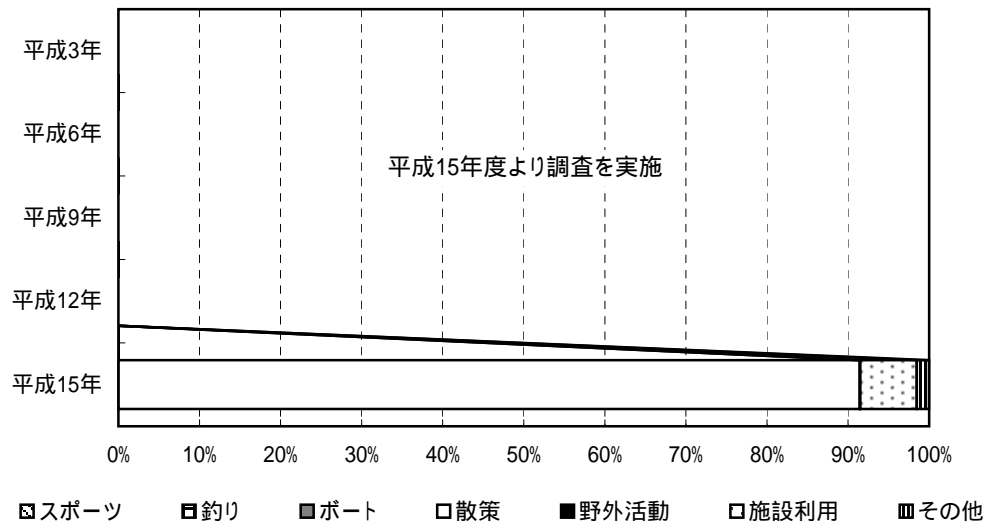
うなづき
47. 宇奈月ダム

ダム諸元				
湖名	うなづきこ	堤高	97.0m	
	宇奈月湖	湛水面積	88ha	
形式	重力式コンクリートダム		総貯水量	247,000,000m ³
使用目的	FWP			

年間利用者数の推移(千人)



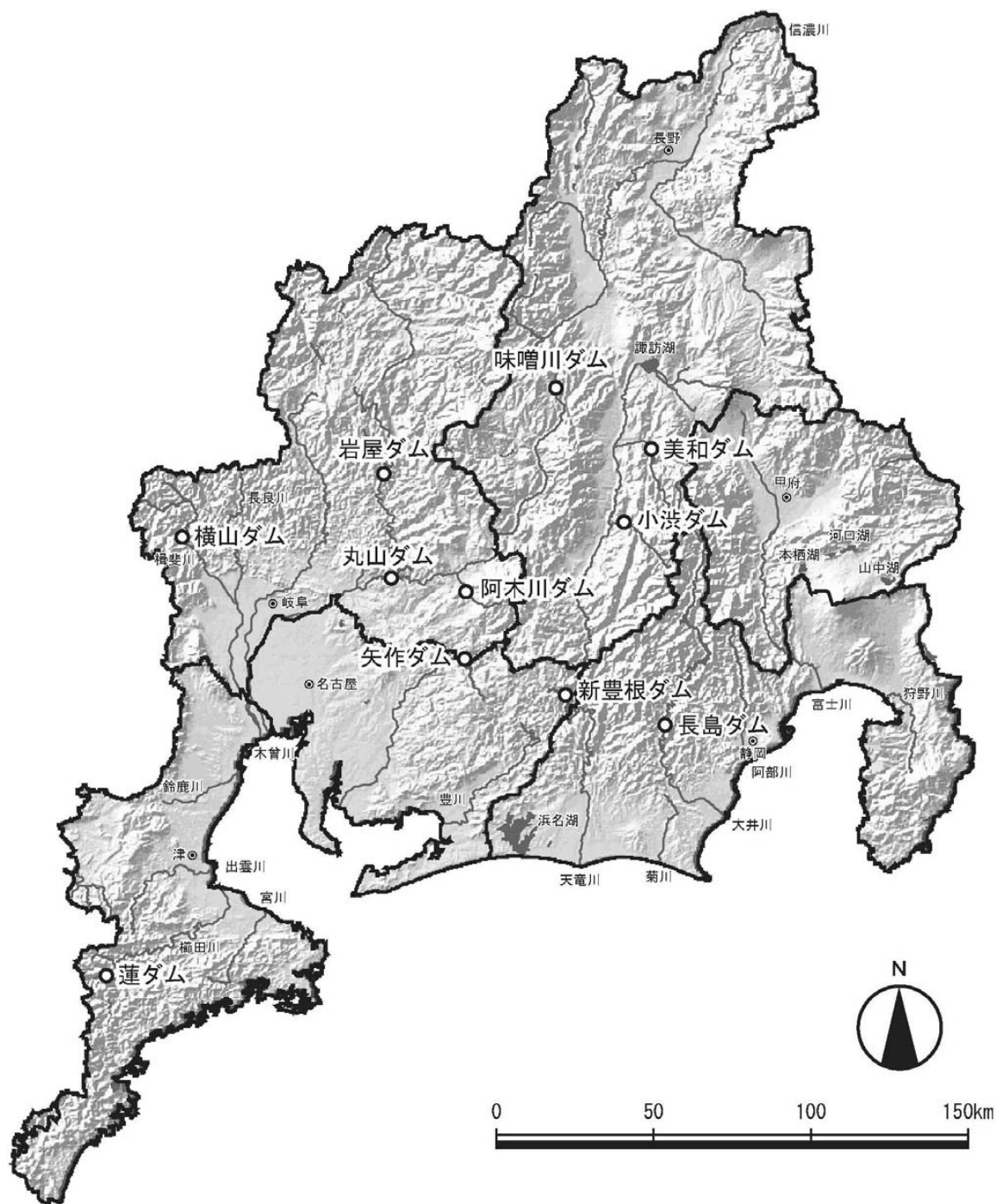
利用形態別利用率の推移



ダム湖及び周辺の利用状況

年度	総数	利用形態区分							利用場所別		
		スポーツ	釣り	ボート	散策	野外活動	施設利用	その他	湖面	湖畔	ダム
平成3年度	-	-	-	-	-	-	-	-	-	-	-
平成6年度	-	-	-	-	-	-	-	-	-	-	-
平成9年度	-	-	-	-	-	-	-	-	-	-	-
平成12年度	-	-	-	-	-	-	-	-	-	-	-
平成15年度	93.0	<0.1 (0.0%)	0.0 (0.0%)	0.0 (0.0%)	85.0 (91.4%)	<0.1 (0.1%)	6.5 (7.0%)	1.4 (1.5%)	<0.1 (0.0%)	86.2 (92.8%)	6.7 (7.2%)

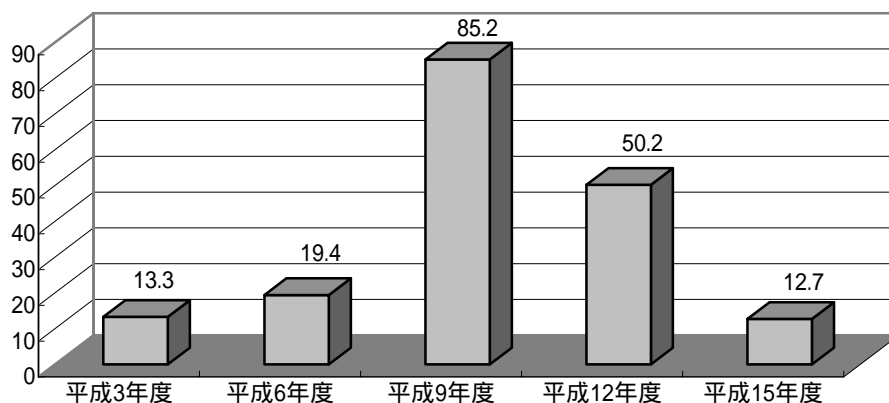
(単位:千人)



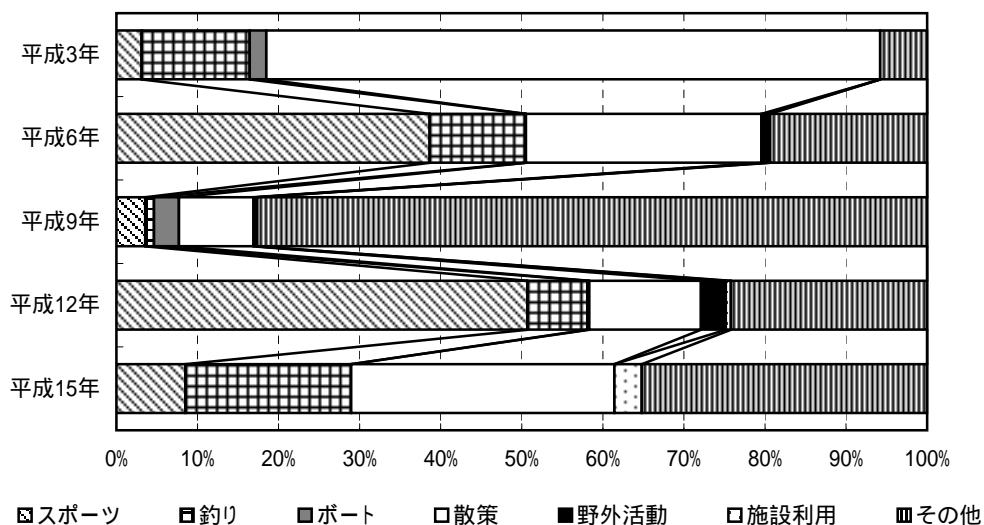
48. 美和ダム

ダム諸元			
湖名	みわこ 美和湖	堤高	69.1m
形式	重力式コンクリートダム	湛水面積	179ha
使用目的	FNP	総貯水量	29,952,000m ³

年間利用者数の推移(千人)



利用形態別利用率の推移



ダム湖及び周辺の利用状況

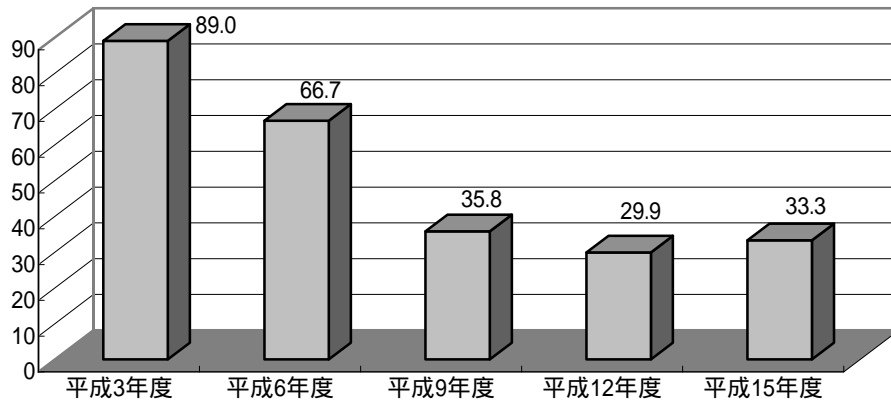
年度	総数	利用形態区分							利用場所別		
		スポーツ	釣り	ボート	散策	野外活動	施設利用	その他	湖面	湖畔	ダム
平成3年度	13.3	0.4 (3.1%)	1.8 (13.4%)	0.3 (2.0%)	10.0 (75.7%)	-	-	0.8 (5.8%)	2.5 (18.6%)	4.7 (35.4%)	6.1 (46.0%)
平成6年度	19.4	7.5 (38.6%)	2.3 (11.8%)	<0.1 (0.1%)	5.6 (29.1%)	0.1 (0.7%)	<0.1 (0.3%)	3.8 (19.4%)	10.3 (53.2%)	5.1 (26.5%)	3.9 (20.3%)
平成9年度	85.2	3.0 (3.6%)	0.9 (1.1%)	2.6 (3.1%)	7.8 (9.2%)	0.4 (0.4%)	<0.1 (0.0%)	70.4 (82.6%)	5.1 (6.0%)	75.1 (88.1%)	5.1 (5.9%)
平成12年度	50.2	25.4 (50.7%)	3.7 (7.4%)	0.1 (0.2%)	6.9 (13.8%)	1.5 (3.0%)	0.3 (0.6%)	12.1 (24.2%)	20.4 (40.7%)	25.5 (50.9%)	4.3 (8.5%)
平成15年度	12.7	1.1 (8.5%)	2.6 (20.4%)	0.0 (0.0%)	4.1 (32.5%)	0.0 (0.0%)	0.4 (3.4%)	4.5 (35.2%)	3.3 (25.6%)	6.6 (51.8%)	2.9 (22.6%)

(単位:千人)

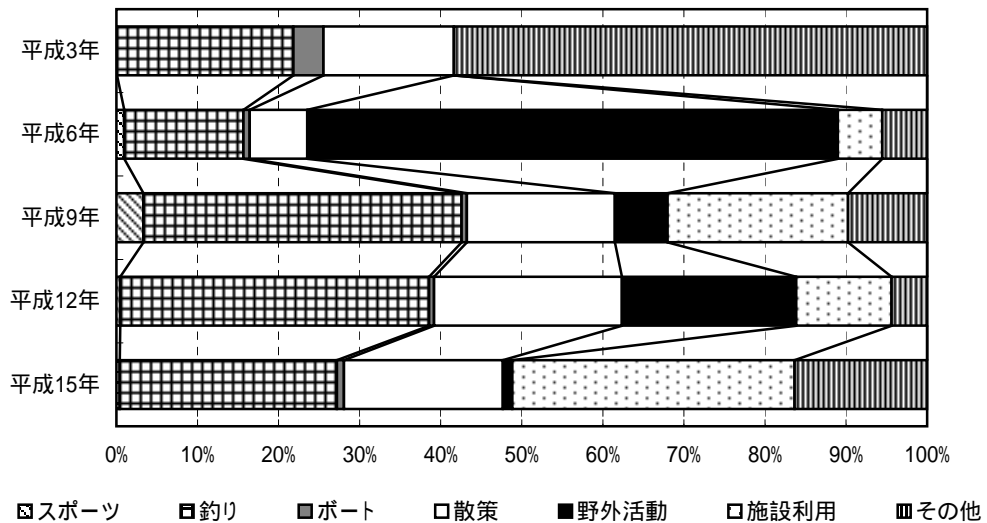
こしぶ
49. 小渋ダム

ダム諸元			
湖名	こしぶこ	堤高	105.0m
	小渋湖	湛水面積	167ha
形式	アーチダム	総貯水量	58,000,000m ³
使用目的	F A P		

年間利用者数の推移(千人)



利用形態別利用率の推移



ダム湖及び周辺の利用状況

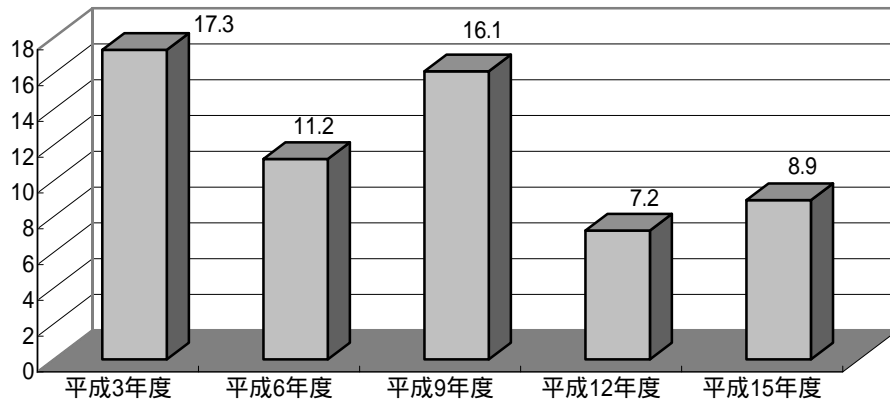
年度	総数	利用形態区分							利用場所別		
		スポーツ	釣り	ボート	散策	野外活動	施設利用	その他	湖面	湖畔	ダム
平成3年度	89.0	<0.1 (0.0%)	19.4 (21.8%)	3.3 (3.7%)	14.3 (16.1%)	-	-	51.9 (58.4%)	26.2 (29.5%)	53.9 (60.6%)	8.9 (10.0%)
平成6年度	66.7	0.6 (1.0%)	9.8 (14.7%)	0.5 (0.8%)	4.8 (7.1%)	43.7 (65.4%)	3.7 (5.5%)	3.7 (5.5%)	10.8 (16.3%)	50.4 (75.5%)	5.5 (8.3%)
平成9年度	35.8	1.2 (3.3%)	14.1 (39.3%)	0.2 (0.7%)	6.5 (18.3%)	2.3 (6.5%)	8.0 (22.3%)	3.5 (9.8%)	18.6 (52.0%)	13.4 (37.5%)	3.8 (10.5%)
平成12年度	29.9	0.1 (0.5%)	11.4 (38.1%)	0.2 (0.6%)	6.9 (23.2%)	6.4 (21.5%)	3.5 (11.8%)	1.3 (4.4%)	11.2 (37.4%)	11.7 (39.3%)	7.0 (23.3%)
平成15年度	33.3	0.1 (0.4%)	8.9 (26.8%)	0.3 (0.9%)	6.5 (19.6%)	0.4 (1.2%)	11.6 (34.8%)	5.4 (16.4%)	6.7 (20.0%)	17.8 (53.3%)	8.9 (26.7%)

(単位: 千人)

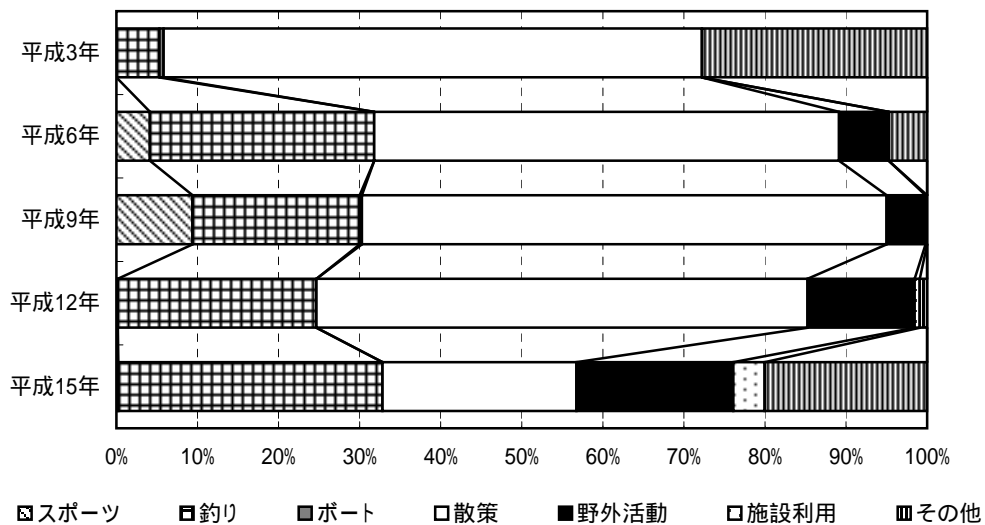
しんとよね
50. 新豊根ダム

ダム諸元			
湖名	みどりこ	堤高	116.5m
	みどり湖	湛水面積	156ha
形式	アーチダム	総貯水量	53,500,000m ³
使用目的	FP		

年間利用者数の推移(千人)



利用形態別利用率の推移



ダム湖及び周辺の利用状況

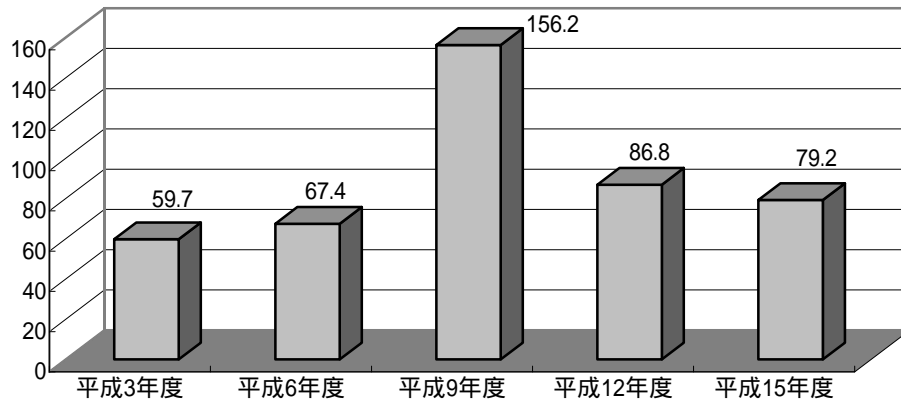
年度	総数	利用形態区分							利用場所別		
		スポーツ	釣り	ボート	散策	野外活動	施設利用	その他	湖面	湖畔	ダム
平成3年度	17.3	0.0 (0.0%)	0.9 (5.3%)	<0.1 (0.5%)	11.5 (66.4%)	-	-	4.8 (27.8%)	1.2 (7.2%)	12.1 (69.9%)	4.0 (22.9%)
平成6年度	11.2	0.5 (4.1%)	3.1 (27.7%)	0.0 (0.0%)	6.4 (57.3%)	0.7 (6.1%)	0.0 (0.0%)	0.5 (4.7%)	3.6 (32.4%)	6.7 (59.6%)	0.9 (8.0%)
平成9年度	16.1	1.5 (9.4%)	3.3 (20.6%)	<0.1 (0.3%)	10.4 (64.7%)	0.8 (4.8%)	<0.1 (0.2%)	0.0 (0.0%)	3.6 (22.3%)	10.8 (66.9%)	1.7 (10.8%)
平成12年度	7.2	<0.1 (0.2%)	1.8 (24.5%)	0.0 (0.0%)	4.4 (60.6%)	1.0 (13.2%)	<0.1 (0.6%)	<0.1 (0.9%)	1.8 (24.5%)	4.5 (62.3%)	0.9 (13.2%)
平成15年度	8.9	<0.1 (0.2%)	2.9 (32.6%)	0.0 (0.0%)	2.1 (23.9%)	1.7 (19.3%)	0.3 (3.9%)	1.8 (20.0%)	4.3 (48.1%)	4.6 (51.1%)	<0.1 (0.8%)

(単位:千人)

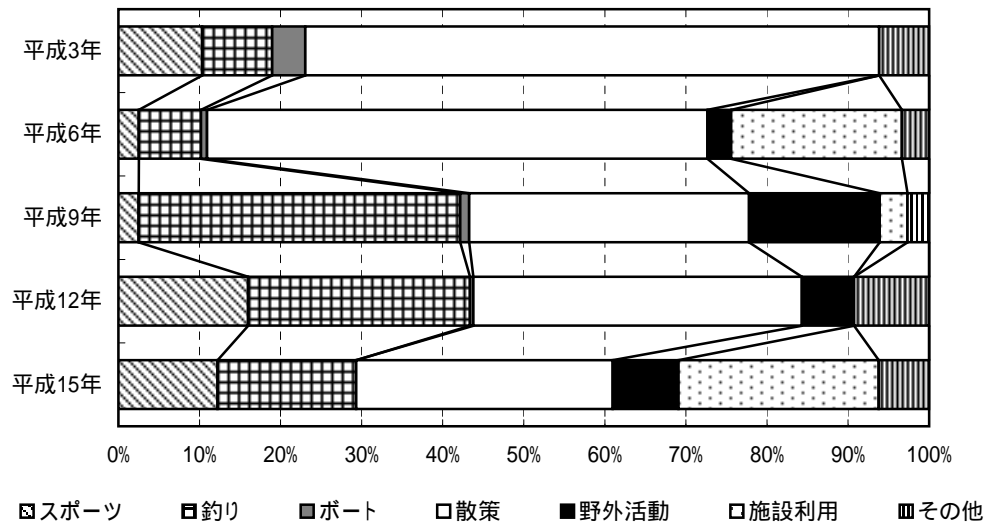
やはぎ
51. 矢作ダム

ダム諸元			
湖名	おくやはぎこ	堤高	100.0m
	奥矢作湖	湛水面積	270ha
形式	アーチダム	総貯水量	80,000,000m3
使用目的	FNAWIP		

年間利用者数の推移(千人)



利用形態別利用率の推移



ダム湖及び周辺の利用状況

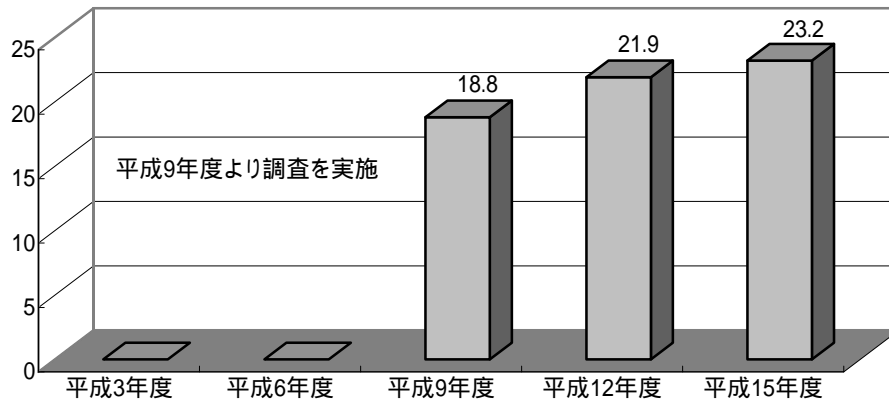
年度	総数	利用形態区分							利用場所別		
		スポーツ	釣り	ボート	散策	野外活動	施設利用	その他	湖面	湖畔	ダム
平成3年度	59.7	6.2 (10.3%)	5.2 (8.7%)	2.4 (4.1%)	42.3 (70.8%)	-	-	3.7 (6.2%)	7.8 (13.1%)	38.0 (63.6%)	13.9 (23.3%)
平成6年度	67.4	1.7 (2.5%)	5.2 (7.7%)	0.5 (0.7%)	41.6 (61.7%)	2.0 (2.9%)	14.2 (21.1%)	2.3 (3.4%)	5.7 (8.5%)	37.7 (55.9%)	23.9 (35.5%)
平成9年度	156.2	3.9 (2.5%)	62.0 (39.7%)	1.7 (1.1%)	54.0 (34.5%)	25.2 (16.1%)	5.4 (3.4%)	4.2 (2.7%)	69.0 (44.1%)	87.3 (55.9%)	0.0 (0.0%)
平成12年度	86.8	13.9 (16.0%)	23.8 (27.4%)	0.4 (0.4%)	35.2 (40.5%)	5.6 (6.4%)	0.0 (0.0%)	8.0 (9.3%)	36.3 (41.8%)	50.5 (58.2%)	0.0 (0.0%)
平成15年度	79.2	9.7 (12.2%)	13.5 (17.1%)	0.0 (0.0%)	25.0 (31.6%)	6.4 (8.1%)	19.6 (24.7%)	4.9 (6.2%)	22.4 (28.3%)	44.0 (55.5%)	12.8 (16.2%)

(単位: 千人)

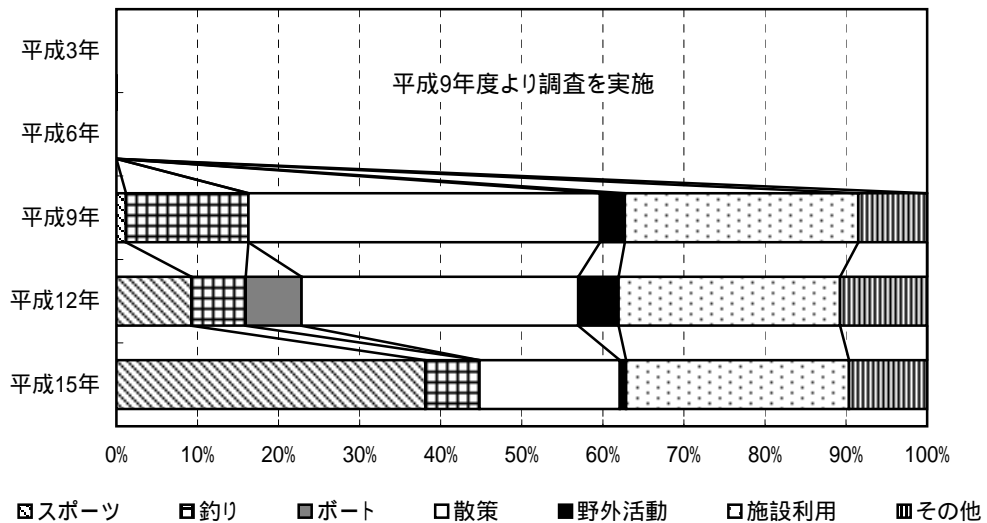
みそかわ
52. 味噌川ダム

ダム諸元			
湖名	おくぎそこ	堤高	140.0m
	奥木曾湖	湛水面積	140ha
形式	ロックフィルダム	総貯水量	61,000,000m ³
使用目的	FNWIP		

年間利用者数の推移(千人)



利用形態別利用率の推移



ダム湖及び周辺の利用状況

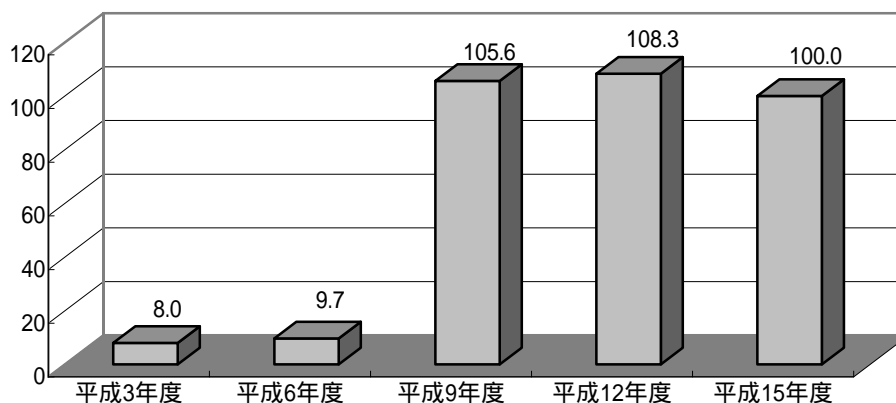
年度	総数	利用形態区分							利用場所別		
		スポーツ	釣り	ボート	散策	野外活動	施設利用	その他	湖面	湖畔	ダム
平成3年度	-	-	-	-	-	-	-	-	-	-	-
平成6年度	-	-	-	-	-	-	-	-	-	-	-
平成9年度	18.8	0.2 (1.2%)	2.9 (15.1%)	0.0 (0.0%)	8.2 (43.4%)	0.6 (3.1%)	5.4 (28.8%)	1.6 (8.5%)	2.9 (15.7%)	13.5 (71.6%)	2.4 (12.8%)
平成12年度	21.9	2.0 (9.2%)	1.5 (6.7%)	1.5 (6.9%)	7.5 (34.1%)	1.1 (5.0%)	6.0 (27.3%)	2.3 (10.7%)	3.1 (14.1%)	14.6 (66.8%)	4.2 (19.0%)
平成15年度	23.2	8.9 (38.1%)	1.6 (6.7%)	0.0 (0.0%)	4.0 (17.3%)	0.2 (0.8%)	6.4 (27.5%)	2.2 (9.6%)	1.7 (7.2%)	13.1 (56.5%)	8.5 (36.4%)

(単位: 千人)

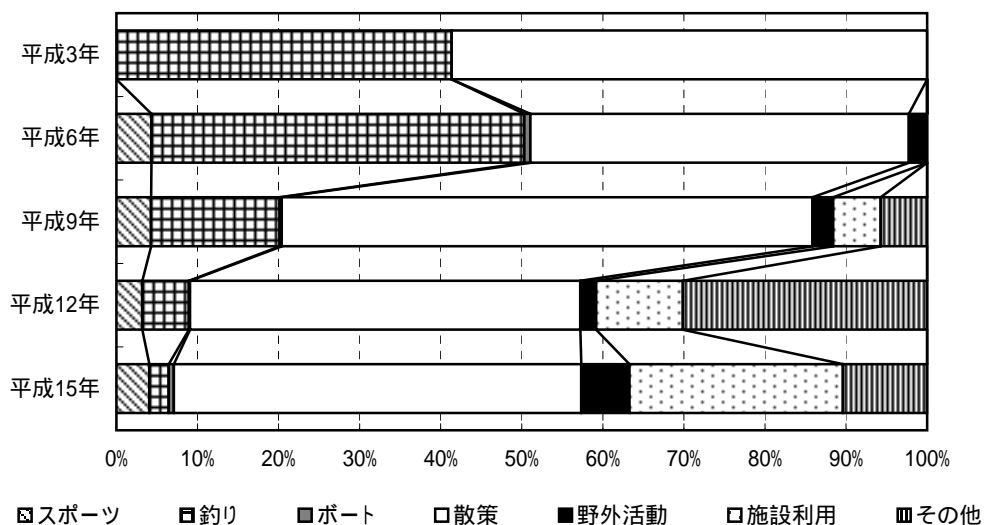
まるやま
53. 丸山ダム

ダム諸元			
湖名	まるやまそすいこ	堤高	98.2m
	丸山蘇水湖	湛水面積	263ha
形式	重力式コンクリートダム	総貯水量	79,520,000m ³
使用目的	FP		

年間利用者数の推移(千人)



利用形態別利用率の推移



ダム湖及び周辺の利用状況

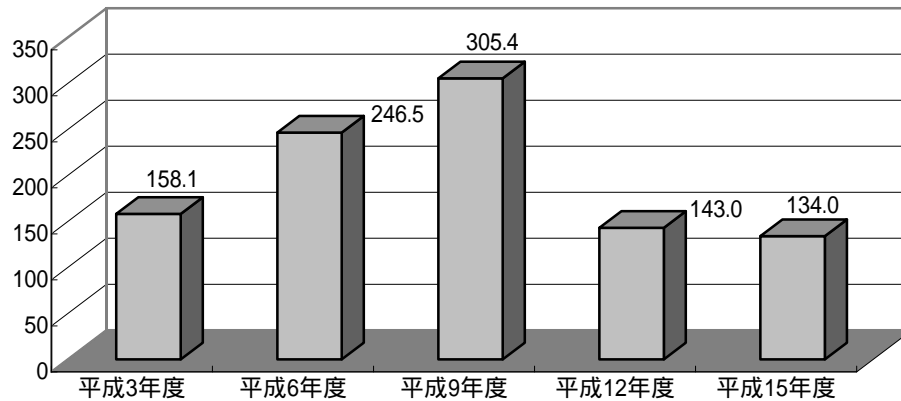
年度	総数	利用形態区分							利用場所別		
		スポーツ	釣り	ボート	散策	野外活動	施設利用	その他	湖面	湖畔	ダム
平成3年度	8.0	0.0 (0.0%)	3.3 (41.4%)	0.0 (0.0%)	4.7 (58.6%)	-	-	0.0 (0.0%)	3.3 (41.4%)	2.7 (33.3%)	2.0 (25.3%)
平成6年度	9.7	0.4 (4.3%)	4.5 (46.0%)	<0.1 (0.7%)	4.5 (46.7%)	0.2 (2.3%)	0.0 (0.0%)	0.0 (0.0%)	3.1 (31.7%)	1.8 (18.8%)	4.8 (49.4%)
平成9年度	105.6	4.5 (4.3%)	16.8 (15.9%)	0.3 (0.3%)	69.1 (65.5%)	2.7 (2.5%)	6.2 (5.9%)	6.0 (5.7%)	18.1 (17.2%)	80.0 (75.8%)	7.5 (7.1%)
平成12年度	108.3	3.4 (3.2%)	6.2 (5.8%)	0.2 (0.1%)	52.1 (48.1%)	2.1 (1.9%)	11.6 (10.7%)	32.6 (30.1%)	8.5 (7.8%)	87.3 (80.6%)	12.5 (11.5%)
平成15年度	100.0	4.0 (4.0%)	2.4 (2.4%)	0.6 (0.6%)	50.3 (50.3%)	5.9 (5.9%)	26.3 (26.3%)	10.4 (10.4%)	6.0 (6.0%)	85.7 (85.6%)	8.3 (8.3%)

(単位: 千人)

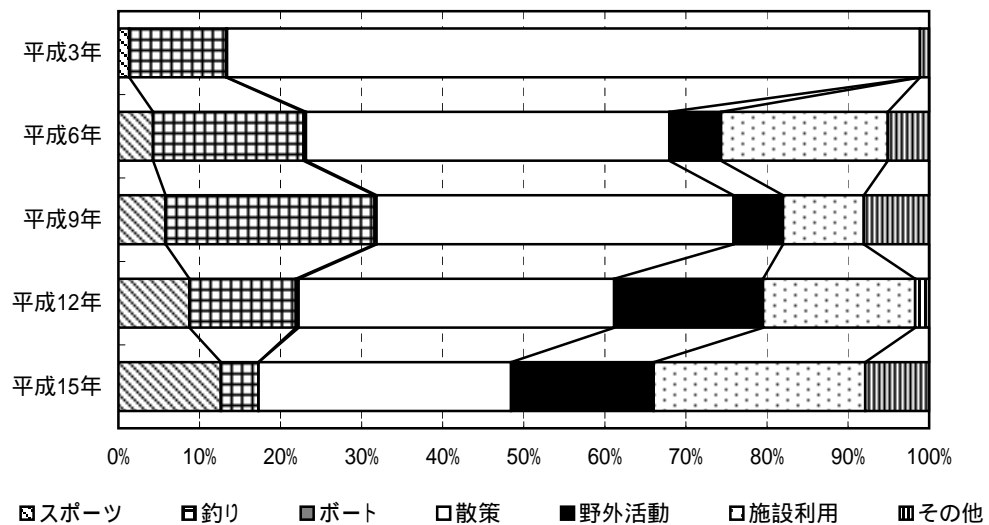
あぎがわ
54. 阿木川ダム

ダム諸元			
湖名	あぎがわこ	堤高	101.5m
	阿木川湖	湛水面積	158ha
形式	ロックフィルダム	総貯水量	48,000,000m ³
使用目的	FNI		

年間利用者数の推移(千人)



利用形態別利用率の推移



ダム湖及び周辺の利用状況

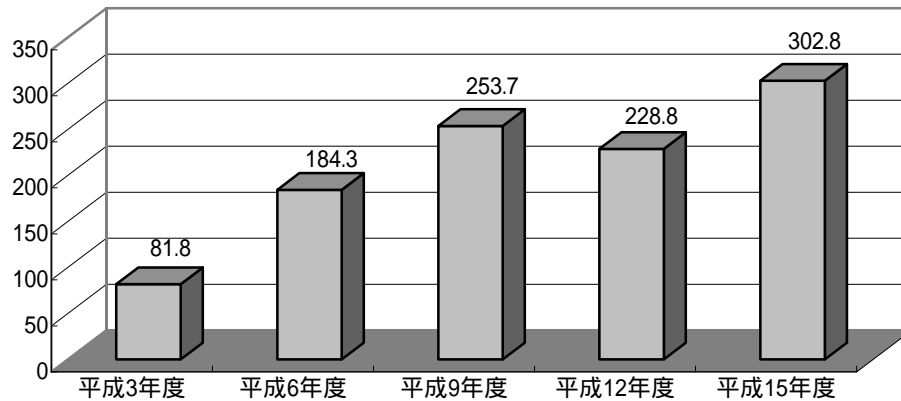
年度	総数	利用形態区分							利用場所別		
		スポーツ	釣り	ボート	散策	野外活動	施設利用	その他	湖面	湖畔	ダム
平成3年度	158.1	2.1 (1.3%)	18.9 (12.0%)	0.2 (0.1%)	135.1 (85.5%)	-	-	1.8 (1.1%)	19.6 (12.4%)	129.3 (81.8%)	9.1 (5.8%)
平成6年度	246.5	10.5 (4.3%)	45.8 (18.6%)	0.7 (0.3%)	110.5 (44.8%)	15.7 (6.4%)	50.7 (20.6%)	12.6 (5.1%)	52.6 (21.3%)	185.8 (75.4%)	8.1 (3.3%)
平成9年度	305.4	17.7 (5.8%)	78.8 (25.8%)	0.8 (0.3%)	134.5 (44.0%)	18.7 (6.1%)	30.4 (10.0%)	24.6 (8.1%)	98.4 (32.2%)	201.8 (66.1%)	5.2 (1.7%)
平成12年度	143.0	12.5 (8.7%)	18.8 (13.1%)	0.5 (0.3%)	55.7 (38.9%)	26.3 (18.4%)	26.9 (18.8%)	2.4 (1.7%)	20.5 (14.4%)	118.3 (82.7%)	4.2 (2.9%)
平成15年度	134.0	16.9 (12.6%)	6.2 (4.6%)	<0.1 (0.0%)	41.7 (31.2%)	23.6 (17.6%)	35.0 (26.1%)	10.6 (7.9%)	13.6 (10.2%)	113.6 (84.8%)	6.8 (5.1%)

(単位: 千人)

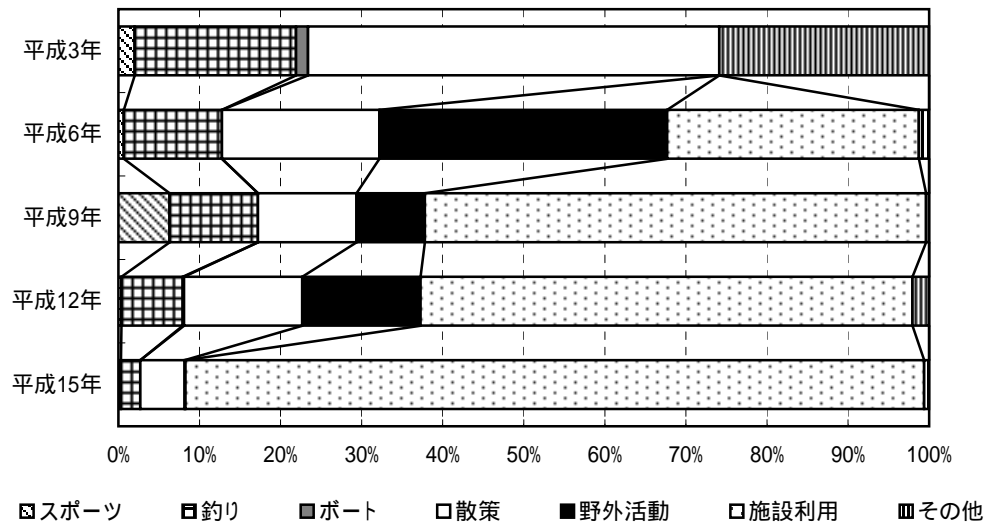
いわや
55. 岩屋ダム

ダム諸元			
湖名	とうせんきょうかなやまこ	堤高	127.5m
	東仙峡金山湖	湛水面積	426ha
形式	ロックフィルダム	総貯水量	173,500,000m3
使用目的	F A W i P		

年間利用者数の推移(千人)



利用形態別利用率の推移



ダム湖及び周辺の利用状況

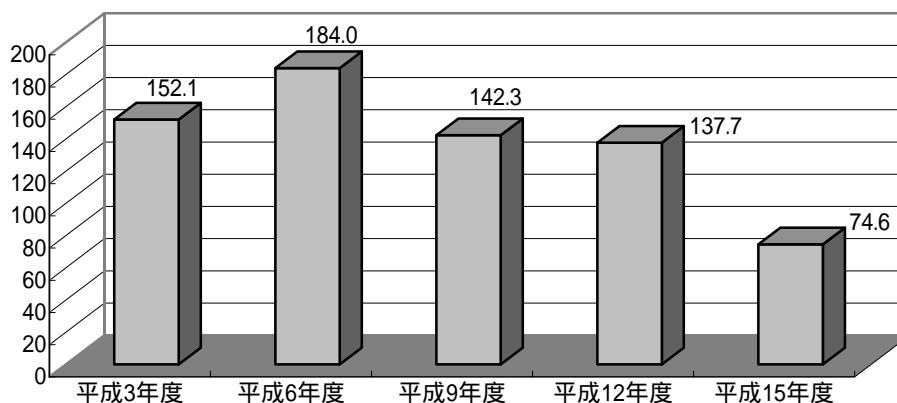
年度	総数	利用形態区分							利用場所別		
		スポーツ	釣り	ボート	散策	野外活動	施設利用	その他	湖面	湖畔	ダム
平成3年度	81.8	1.6 (2.0%)	16.3 (19.9%)	1.2 (1.5%)	41.5 (50.7%)	-	-	21.2 (25.9%)	17.5 (21.4%)	47.8 (58.4%)	16.6 (20.2%)
平成6年度	184.3	1.2 (0.6%)	22.3 (12.1%)	0.0 (0.0%)	35.8 (19.4%)	65.4 (35.5%)	57.2 (31.0%)	2.3 (1.3%)	22.8 (12.4%)	137.4 (74.6%)	24.1 (13.1%)
平成9年度	253.7	16.0 (6.3%)	27.7 (10.9%)	0.0 (0.0%)	30.8 (12.2%)	21.4 (8.4%)	156.9 (61.8%)	0.9 (0.4%)	40.5 (16.0%)	191.2 (75.4%)	22.0 (8.7%)
平成12年度	228.8	0.8 (0.4%)	17.3 (7.6%)	0.4 (0.2%)	33.4 (14.6%)	33.4 (14.6%)	138.8 (60.7%)	4.7 (2.0%)	18.2 (8.0%)	193.2 (84.4%)	17.4 (7.6%)
平成15年度	302.8	0.9 (0.3%)	7.3 (2.4%)	0.0 (0.0%)	16.6 (5.5%)	0.3 (0.1%)	275.9 (91.1%)	1.8 (0.6%)	8.2 (2.7%)	286.5 (94.6%)	8.1 (2.7%)

(単位: 千人)

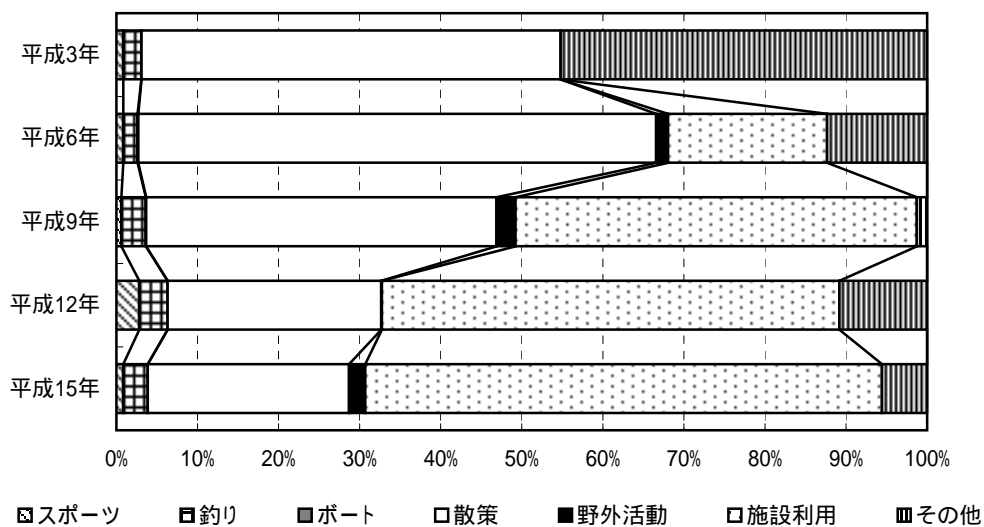
よこやま
56. 横山ダム

ダム諸元				
湖名	おくいびこ	堤高	80.8m	
	奥いび湖	湛水面積	170ha	
形式	中空重力式コンクリートダム		総貯水量	43,000,000m ³
使用目的	F A P			

年間利用者数の推移(千人)



利用形態別利用率の推移



ダム湖及び周辺の利用状況

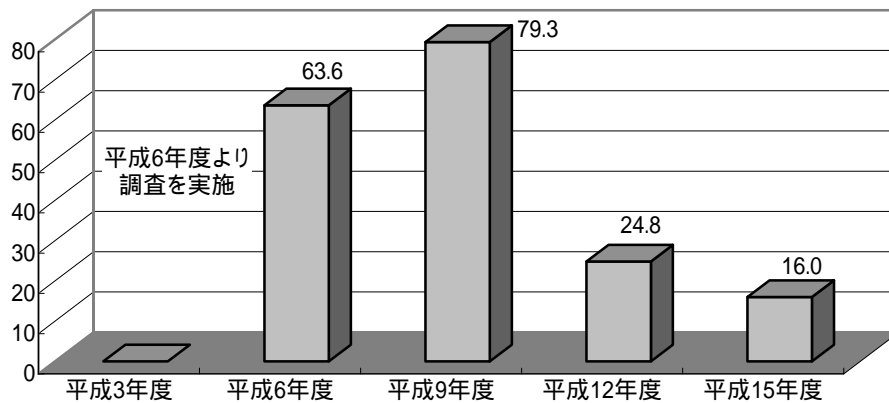
年度	総数	利用形態区分							利用場所別		
		スポーツ	釣り	ボート	散策	野外活動	施設利用	その他	湖面	湖畔	ダム
平成3年度	152.1	1.3 (0.8%)	3.4 (2.3%)	<0.1 (0.0%)	78.6 (51.7%)	-	-	68.7 (45.2%)	3.5 (2.3%)	147.6 (97.1%)	1.0 (0.7%)
平成6年度	184.0	1.5 (0.8%)	3.3 (1.8%)	0.2 (0.1%)	117.6 (63.9%)	2.7 (1.5%)	36.1 (19.6%)	22.7 (12.3%)	10.1 (5.5%)	172.8 (93.9%)	1.1 (0.6%)
平成9年度	142.3	0.8 (0.6%)	4.3 (3.0%)	<0.1 (0.0%)	61.5 (43.2%)	3.3 (2.3%)	70.4 (49.5%)	1.8 (1.3%)	4.4 (3.1%)	137.5 (96.6%)	0.3 (0.2%)
平成12年度	137.7	3.9 (2.8%)	4.8 (3.5%)	0.0 (0.0%)	36.3 (26.4%)	0.1 (0.1%)	77.7 (56.4%)	14.9 (10.8%)	5.4 (3.9%)	132.1 (95.9%)	0.2 (0.2%)
平成15年度	74.6	0.6 (0.8%)	2.3 (3.0%)	0.0 (0.0%)	18.5 (24.8%)	1.5 (2.0%)	47.6 (63.7%)	4.2 (5.6%)	3.9 (5.3%)	70.1 (94.0%)	0.6 (0.7%)

(単位:千人)

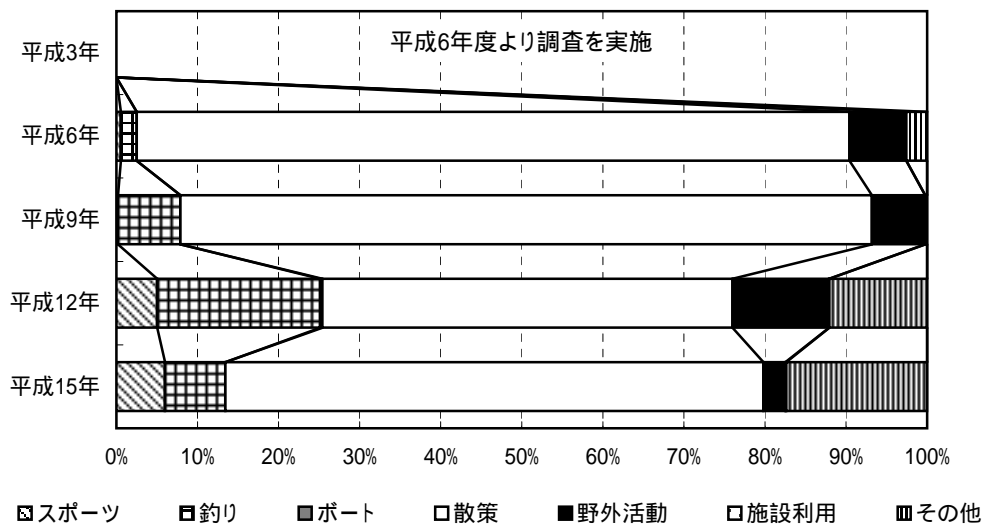
はちす
57. 蓮ダム

ダム諸元			
湖名	おくかはだこ	堤高	78.0m
	奥香肌湖	湛水面積	120ha
形式	重力式コンクリートダム	総貯水量	32,600,000m ³
使用目的	FNWP		

年間利用者数の推移(千人)



利用形態別利用率の推移



ダム湖及び周辺の利用状況


年度	総数	利用形態区分							利用場所別		
		スポーツ	釣り	ボート	散策	野外活動	施設利用	その他	湖面	湖畔	ダム
平成3年度	-	-	-	-	-	-	-	-	-	-	-
平成6年度	63.6	0.3 (0.5%)	1.3 (2.0%)	0.0 (0.0%)	55.9 (87.9%)	4.5 (7.0%)	0.0 (0.0%)	1.6 (2.6%)	2.9 (4.5%)	21.4 (33.7%)	39.3 (61.8%)
平成9年度	79.3	0.1 (0.2%)	6.1 (7.7%)	0.0 (0.0%)	67.6 (85.3%)	5.2 (6.6%)	0.0 (0.0%)	0.2 (0.2%)	6.3 (7.9%)	18.8 (23.7%)	54.2 (68.4%)
平成12年度	24.8	1.2 (5.0%)	5.0 (20.1%)	<0.1 (0.3%)	12.5 (50.6%)	2.9 (11.9%)	<0.1 (0.0%)	3.0 (12.1%)	5.1 (20.4%)	14.5 (58.7%)	5.2 (20.9%)
平成15年度	16.0	1.0 (6.0%)	1.2 (7.5%)	0.0 (0.0%)	10.6 (66.4%)	0.4 (2.7%)	<0.1 (0.1%)	2.8 (17.4%)	2.2 (13.5%)	9.5 (59.5%)	4.3 (27.0%)

(単位:千人)

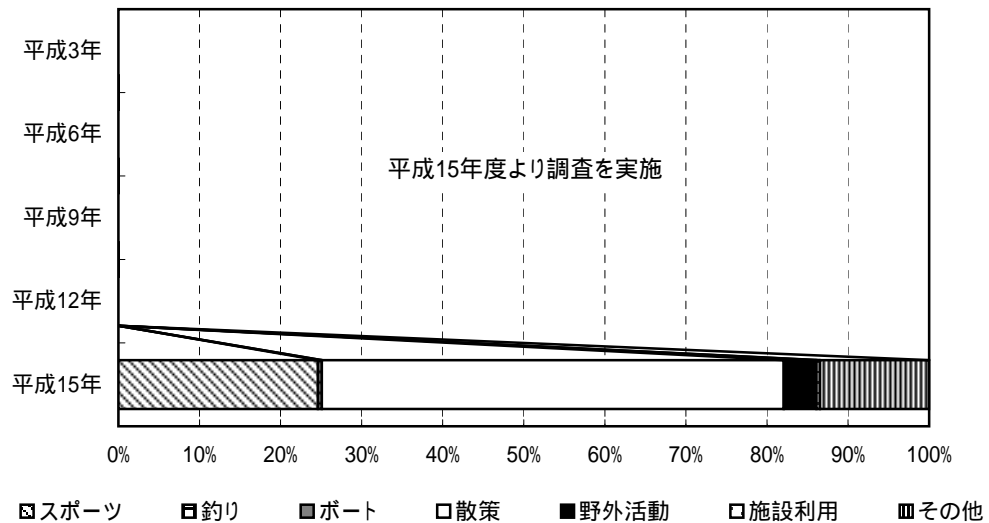
ながしま
58. 長島ダム

ダム諸元				
湖名	せっそこ	堤高	109.0m	
	接阻湖	湛水面積	230ha	
形式	重力式コンクリートダム		総貯水量	78,000,000m ³
使用目的	FNAW			

年間利用者数の推移(千人)



利用形態別利用率の推移



ダム湖及び周辺の利用状況

年度	総数	利用形態区分							利用場所別		
		スポーツ	釣り	ボート	散策	野外活動	施設利用	その他	湖面	湖畔	ダム
平成3年度	-	-	-	-	-	-	-	-	-	-	-
平成6年度	-	-	-	-	-	-	-	-	-	-	-
平成9年度	-	-	-	-	-	-	-	-	-	-	-
平成12年度	-	-	-	-	-	-	-	-	-	-	-
平成15年度	69.6	17.1 (24.6%)	0.3 (0.5%)	0.0 (0.0%)	39.7 (57.0%)	2.8 (4.0%)	0.3 (0.4%)	9.4 (13.5%)	17.6 (25.3%)	32.0 (46.0%)	19.9 (28.7%)

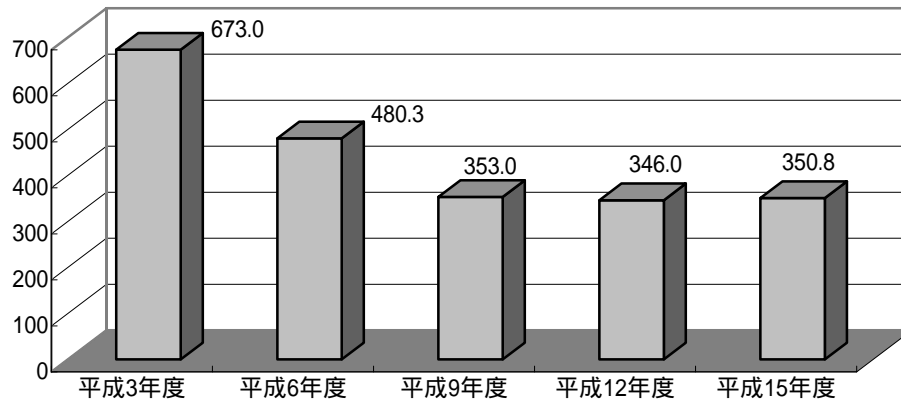
(単位:千人)



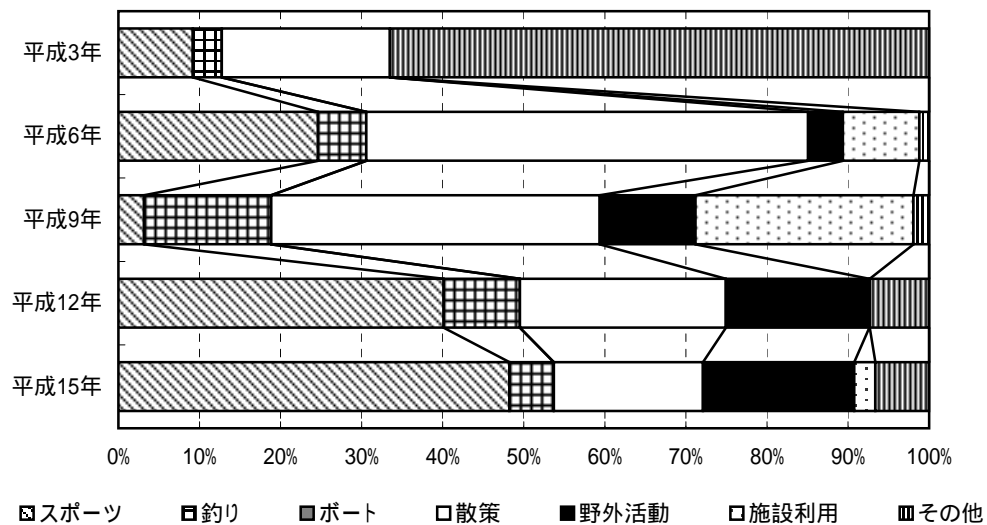
あまがせ
59. 天ヶ瀬ダム

ダム諸元			
湖名	ほうおうこ	堤高	73.0m
	鳳凰湖	湛水面積	188ha
形式	アーチダム	総貯水量	26,280,000m ³
使用目的	FWP		

年間利用者数の推移(千人)



利用形態別利用率の推移



ダム湖及び周辺の利用状況

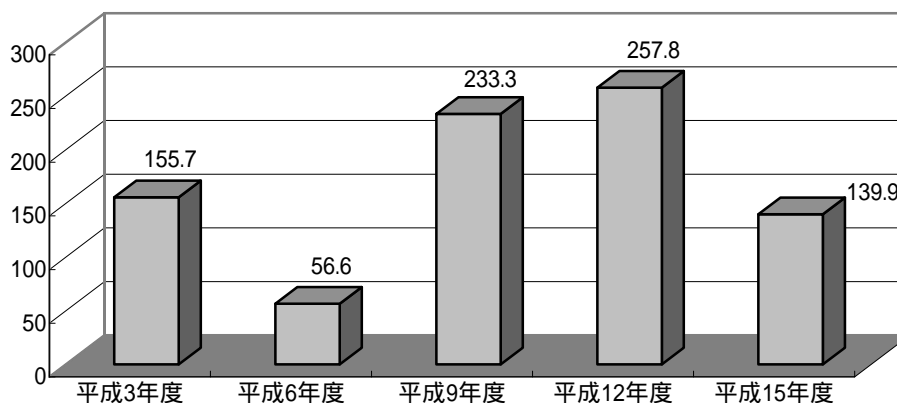
年度	総数	利用形態区分							利用場所別		
		スポーツ	釣り	ボート	散策	野外活動	施設利用	その他	湖面	湖畔	ダム
平成3年度	673.0	61.8 (9.2%)	24.0 (3.6%)	<0.1 (0.0%)	139.6 (20.7%)	- (0.0%)	- (0.0%)	447.6 (66.5%)	28.3 (4.2%)	621.7 (92.4%)	23.1 (3.4%)
平成6年度	480.3	118.2 (24.6%)	28.6 (6.0%)	<0.1 (0.0%)	261.7 (54.5%)	20.6 (4.3%)	45.3 (9.4%)	5.8 (1.2%)	35.9 (7.5%)	423.5 (88.2%)	20.8 (4.3%)
平成9年度	353.0	11.1 (3.2%)	55.3 (15.7%)	<0.1 (0.0%)	143.1 (40.5%)	41.7 (11.8%)	94.9 (26.9%)	6.8 (1.9%)	62.6 (17.7%)	290.4 (82.3%)	0.0 (0.0%)
平成12年度	346.0	138.8 (40.1%)	32.6 (9.4%)	0.0 (0.0%)	87.9 (25.4%)	61.2 (17.7%)	0.2 (0.1%)	25.3 (7.3%)	37.6 (10.9%)	256.1 (74.0%)	52.3 (15.1%)
平成15年度	350.8	169.1 (48.2%)	19.2 (5.5%)	<0.1 (0.0%)	64.6 (18.4%)	65.4 (18.7%)	9.2 (2.6%)	23.2 (6.6%)	21.9 (6.2%)	281.5 (80.3%)	47.4 (13.5%)

(単位: 千人)

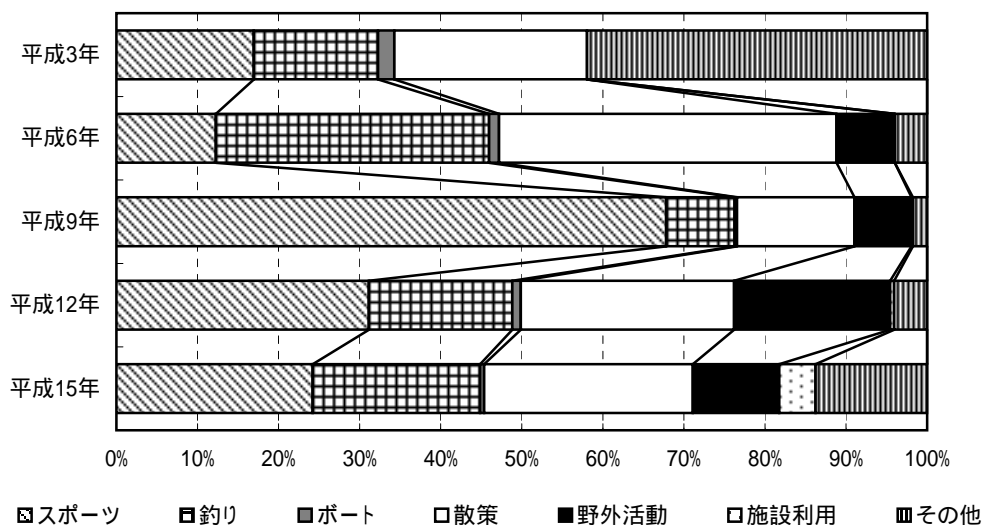
たかやま
60. 高山ダム

ダム諸元				
湖名	つきがせこ	堤高	67.0m	
	月ヶ瀬湖	湛水面積	260ha	
形式	重力式アーチダム		総貯水量	56,800,000m ³
使用目的	FNWP			

年間利用者数の推移(千人)



利用形態別利用率の推移



ダム湖及び周辺の利用状況

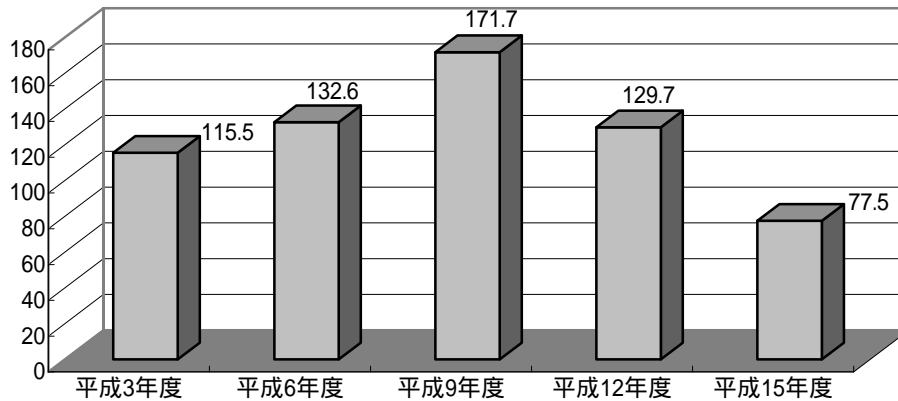
年度	総数	利用形態区分							利用場所別		
		スポーツ	釣り	ボート	散策	野外活動	施設利用	その他	湖面	湖畔	ダム
平成3年度	155.7	26.4 (16.9%)	23.9 (15.3%)	3.1 (2.0%)	37.0 (23.8%)	-	-	65.3 (41.9%)	27.9 (17.9%)	123.0 (79.0%)	4.8 (3.1%)
平成6年度	56.6	6.9 (12.3%)	19.1 (33.7%)	0.7 (1.2%)	23.6 (41.6%)	4.1 (7.2%)	0.0 (0.0%)	2.3 (4.0%)	20.4 (36.0%)	27.6 (48.8%)	8.6 (15.1%)
平成9年度	233.3	158.1 (67.8%)	19.7 (8.5%)	0.7 (0.3%)	33.8 (14.5%)	16.4 (7.0%)	0.4 (0.2%)	4.1 (1.8%)	22.3 (9.6%)	207.6 (89.0%)	3.4 (1.4%)
平成12年度	257.8	80.2 (31.1%)	45.6 (17.7%)	2.7 (1.1%)	67.8 (26.3%)	49.6 (19.3%)	1.3 (0.5%)	10.5 (4.1%)	51.0 (19.8%)	197.1 (76.5%)	9.6 (3.7%)
平成15年度	139.9	33.9 (24.2%)	28.9 (20.7%)	0.7 (0.5%)	36.0 (25.7%)	14.9 (10.7%)	6.3 (4.5%)	19.3 (13.8%)	30.9 (22.1%)	100.6 (72.0%)	8.4 (6.0%)

(単位: 千人)

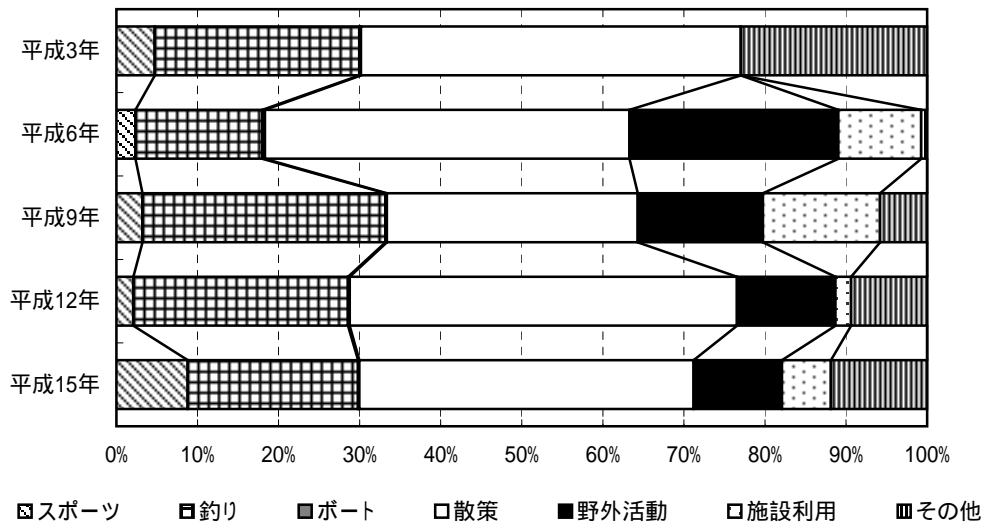
しょうれんじ
61. 青蓮寺ダム

ダム諸元			
湖名	しょうれんじこ	堤高	82.0m
	青蓮寺湖	湛水面積	104ha
形式	アーチダム	総貯水量	27,200,000m ³
使用目的	FNAWP		

年間利用者数の推移(千人)



利用形態別利用率の推移



ダム湖及び周辺の利用状況

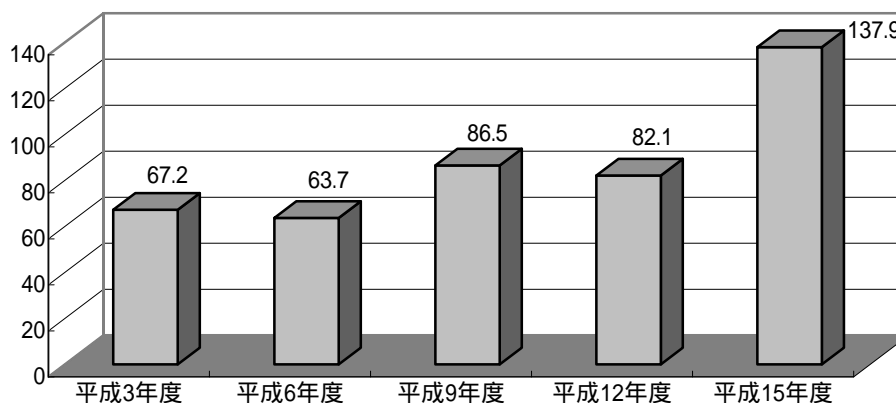
年度	総数	利用形態区分							利用場所別		
		スポーツ	釣り	ボート	散策	野外活動	施設利用	その他	湖面	湖畔	ダム
平成3年度	115.5	5.5 (4.7%)	29.1 (25.2%)	0.2 (0.2%)	54.1 (46.9%)	-	-	26.5 (23.0%)	30.7 (26.6%)	61.7 (53.4%)	23.1 (20.0%)
平成6年度	132.6	3.1 (2.3%)	20.8 (15.7%)	0.4 (0.3%)	59.6 (45.0%)	34.2 (25.8%)	13.6 (10.2%)	1.0 (0.7%)	19.9 (15.0%)	65.5 (49.4%)	47.2 (35.6%)
平成9年度	171.7	5.5 (3.2%)	51.5 (30.0%)	0.3 (0.2%)	53.2 (31.0%)	26.5 (15.4%)	24.8 (14.4%)	10.0 (5.8%)	52.8 (30.7%)	99.1 (57.7%)	19.8 (11.5%)
平成12年度	129.7	2.7 (2.1%)	34.3 (26.5%)	0.3 (0.2%)	62.0 (47.8%)	15.7 (12.1%)	2.5 (1.9%)	12.2 (9.4%)	35.9 (27.7%)	82.2 (63.4%)	11.5 (8.9%)
平成15年度	77.5	6.8 (8.8%)	16.3 (21.0%)	0.1 (0.2%)	31.9 (41.2%)	8.5 (10.9%)	4.7 (6.0%)	9.2 (11.9%)	17.1 (22.1%)	52.2 (67.4%)	8.1 (10.5%)

(単位: 千人)

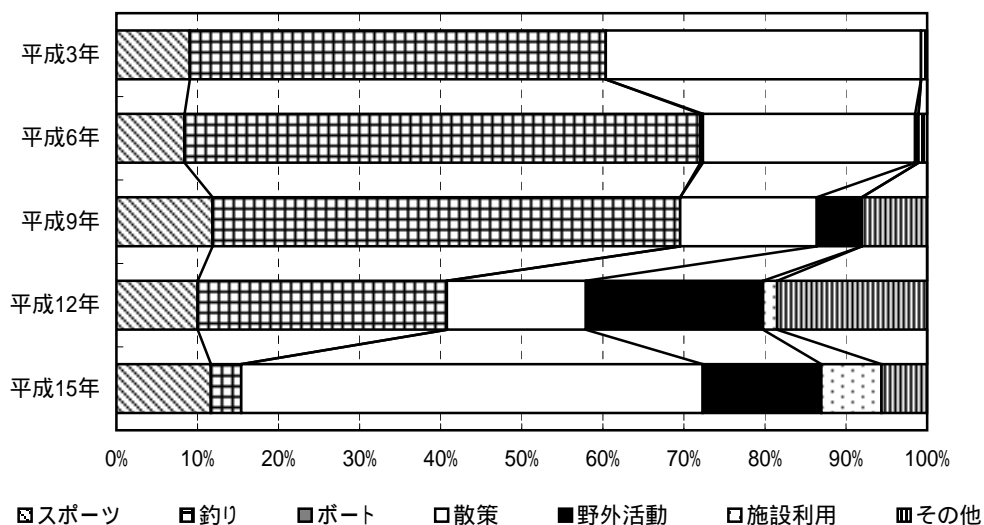
むろ う
62. 室生ダム

ダム諸元			
湖名	むろうこ	堤高	63.5m
	室生湖	湛水面積	105ha
形式	重力式コンクリートダム	総貯水量	16,900,000m ³
使用目的	FNW		

年間利用者数の推移(千人)



利用形態別利用率の推移



ダム湖及び周辺の利用状況

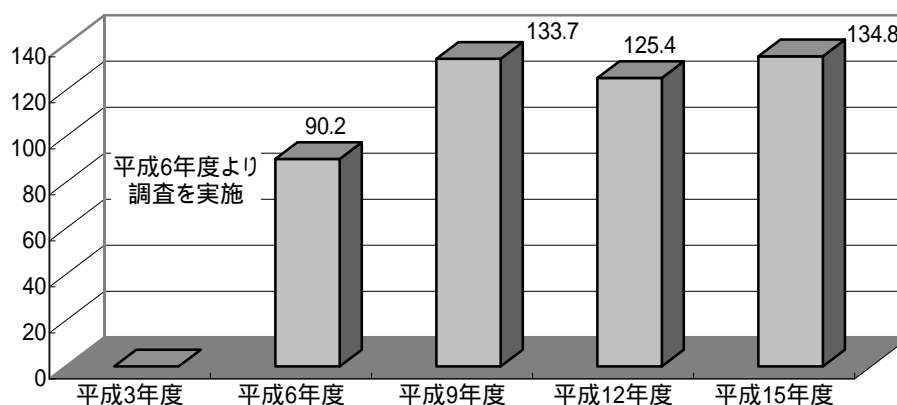
年度	総数	利用形態区分							利用場所別		
		スポーツ	釣り	ボート	散策	野外活動	施設利用	その他	湖面	湖畔	ダム
平成3年度	67.2	6.1 (9.0%)	34.5 (51.3%)	0.0 (0.0%)	26.1 (38.9%)	-	-	0.5 (0.7%)	34.5 (51.4%)	20.3 (30.2%)	12.4 (18.4%)
平成6年度	63.7	5.3 (8.4%)	40.5 (63.6%)	0.2 (0.3%)	16.7 (26.2%)	0.3 (0.4%)	0.0 (0.0%)	0.7 (1.1%)	40.6 (63.7%)	14.2 (22.3%)	8.9 (14.0%)
平成9年度	86.5	10.2 (11.8%)	49.9 (57.7%)	0.0 (0.0%)	14.6 (16.9%)	4.8 (5.5%)	0.0 (0.0%)	7.0 (8.1%)	54.2 (62.7%)	15.2 (17.6%)	17.0 (19.7%)
平成12年度	82.1	8.2 (10.0%)	25.2 (30.8%)	0.0 (0.0%)	14.1 (17.2%)	17.9 (21.8%)	1.4 (1.7%)	15.2 (18.5%)	25.6 (31.1%)	47.3 (57.6%)	9.2 (11.3%)
平成15年度	137.9	16.0 (11.6%)	5.2 (3.8%)	0.0 (0.0%)	78.5 (56.9%)	20.2 (14.6%)	10.2 (7.4%)	7.7 (5.6%)	6.1 (4.4%)	127.1 (92.2%)	4.7 (3.4%)

(単位:千人)

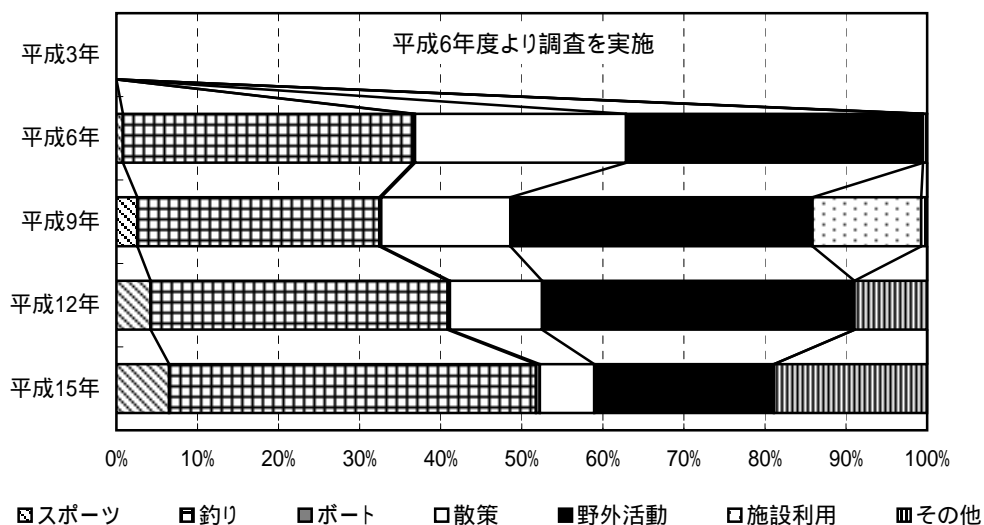
ぬのめ
63. 布目ダム

ダム諸元				
湖名	ぬのめこ	堤高	72.0m	
	布目湖	湛水面積	95ha	
形式	重力式コンクリートダム・フィルダム複合ダム		総貯水量	17,300,000m ³
使用目的	FNW			

年間利用者数の推移(千人)



利用形態別利用率の推移



ダム湖及び周辺の利用状況

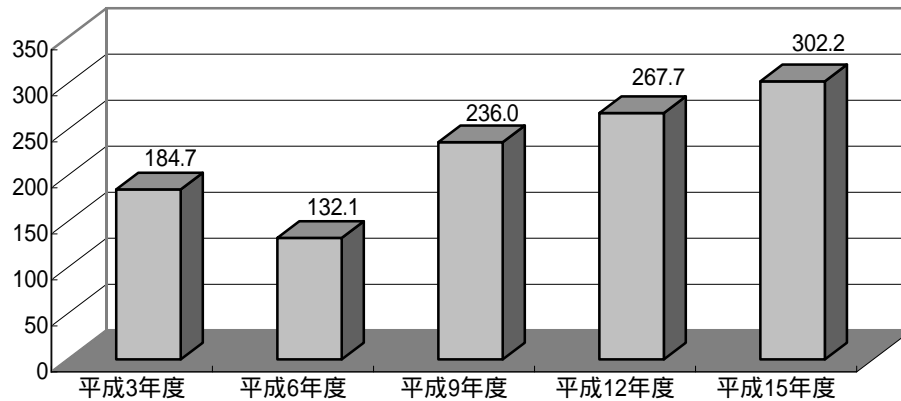
年度	総数	利用形態区分							利用場所別		
		スポーツ	釣り	ボート	散策	野外活動	施設利用	その他	湖面	湖畔	ダム
平成3年度	-	-	-	-	-	-	-	-	-	-	-
平成6年度	90.2	0.7 (0.8%)	32.3 (35.8%)	0.2 (0.2%)	23.5 (26.0%)	33.0 (36.6%)	0.0 (0.0%)	0.5 (0.5%)	31.3 (34.7%)	39.1 (43.3%)	19.8 (22.0%)
平成9年度	133.7	3.4 (2.6%)	39.9 (29.9%)	0.3 (0.2%)	21.3 (15.9%)	49.8 (37.3%)	17.9 (13.4%)	1.0 (0.7%)	39.3 (29.4%)	37.0 (27.7%)	57.3 (42.9%)
平成12年度	125.4	5.3 (4.2%)	46.0 (36.6%)	0.4 (0.3%)	14.2 (11.4%)	48.3 (38.5%)	0.0 (0.0%)	11.2 (9.0%)	49.0 (39.1%)	39.8 (31.7%)	36.6 (29.2%)
平成15年度	134.8	8.7 (6.5%)	61.0 (45.3%)	0.6 (0.5%)	9.0 (6.7%)	29.9 (22.2%)	0.0 (0.0%)	25.5 (18.9%)	63.3 (46.9%)	31.7 (23.5%)	39.9 (29.6%)

(単位: 千人)

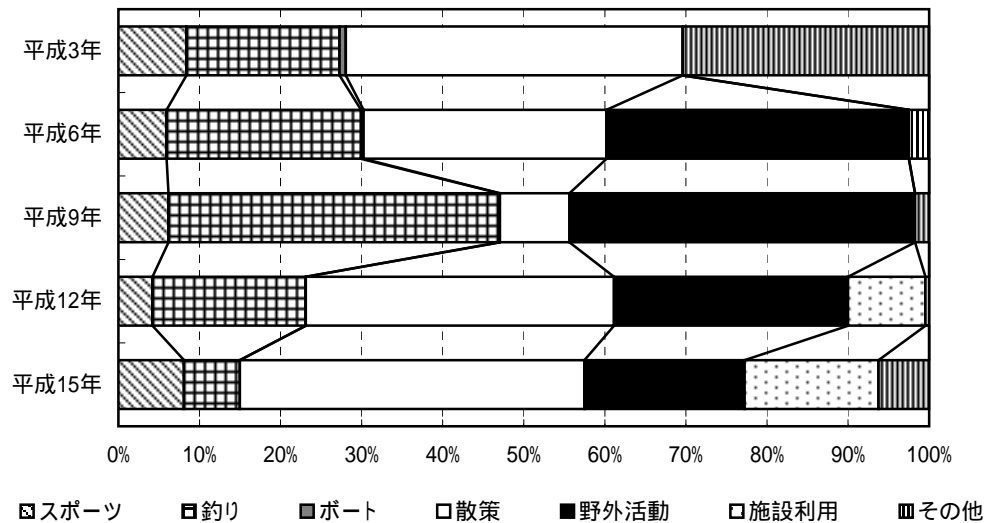
ひとくち
64. 一庫ダム

ダム諸元				
湖名	ちみょうこ	堤高	75.0m	
	知明湖	湛水面積	140ha	
形式	重力式コンクリートダム		総貯水量	33,300,000m ³
使用目的	FNW			

年間利用者数の推移(千人)



利用形態別利用率の推移



ダム湖及び周辺の利用状況

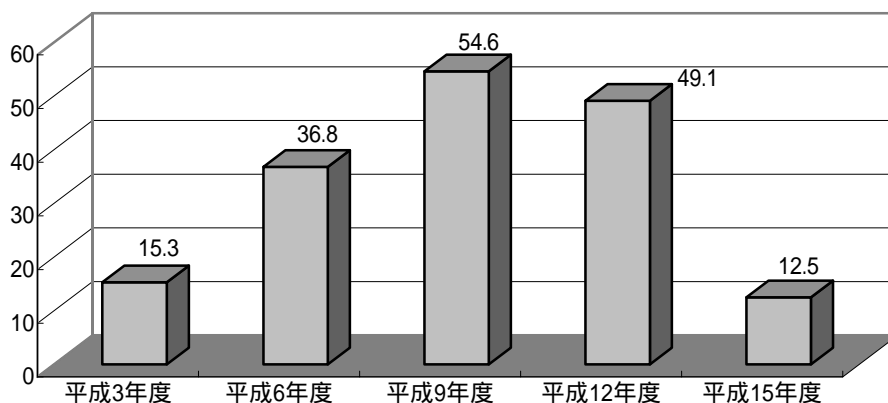
年度	総数	利用形態区分							利用場所別		
		スポーツ	釣り	ボート	散策	野外活動	施設利用	その他	湖面	湖畔	ダム
平成3年度	184.7	15.5 (8.4%)	34.9 (18.9%)	1.4 (0.8%)	76.7 (41.6%)	-	-	56.1 (30.4%)	40.4 (21.9%)	139.6 (75.6%)	4.7 (2.6%)
平成6年度	132.1	7.8 (5.9%)	31.7 (24.0%)	0.4 (0.3%)	39.6 (30.0%)	49.3 (37.3%)	<0.1 (0.0%)	3.3 (2.5%)	32.4 (24.6%)	95.8 (72.6%)	3.8 (2.9%)
平成9年度	236.0	14.5 (6.2%)	96.3 (40.8%)	0.3 (0.1%)	20.3 (8.6%)	100.6 (42.6%)	0.0 (0.0%)	4.1 (1.7%)	98.5 (41.7%)	133.4 (56.5%)	4.2 (1.8%)
平成12年度	267.7	11.2 (4.2%)	50.6 (18.9%)	<0.1 (0.0%)	101.8 (38.0%)	77.3 (28.9%)	25.6 (9.6%)	1.2 (0.4%)	51.0 (19.1%)	215.4 (80.5%)	1.2 (0.5%)
平成15年度	302.2	24.4 (8.1%)	20.9 (6.9%)	<0.1 (0.0%)	128.4 (42.5%)	59.7 (19.8%)	49.9 (16.5%)	18.9 (6.2%)	25.2 (8.3%)	266.7 (88.2%)	10.4 (3.4%)

(単位:千人)

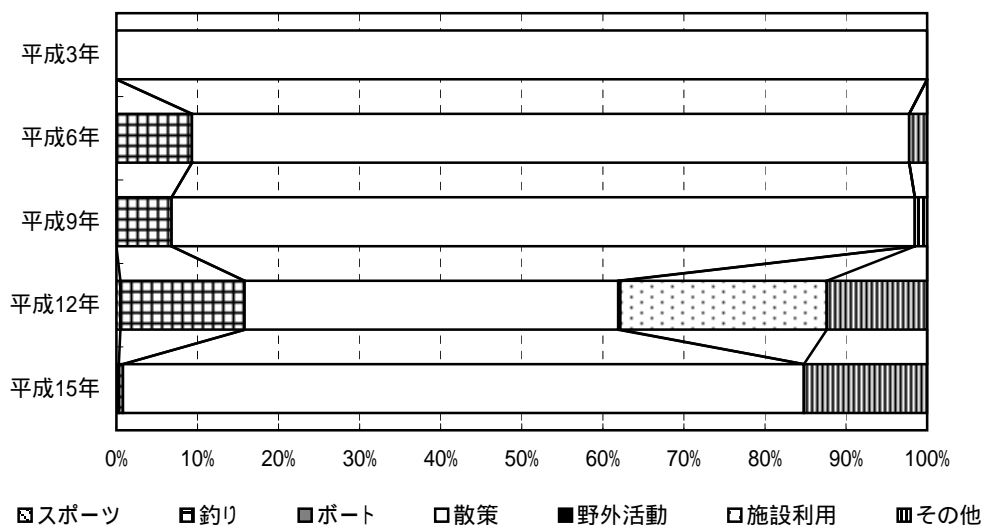
さるたに
65. 猿谷ダム

ダム諸元			
湖名	さるたにだむこ	堤高	74.0m
	猿谷ダム湖	湛水面積	100ha
形式	重力式コンクリートダム	総貯水量	23,300,000m ³
使用目的	NP		

年間利用者数の推移(千人)



利用形態別利用率の推移



ダム湖及び周辺の利用状況

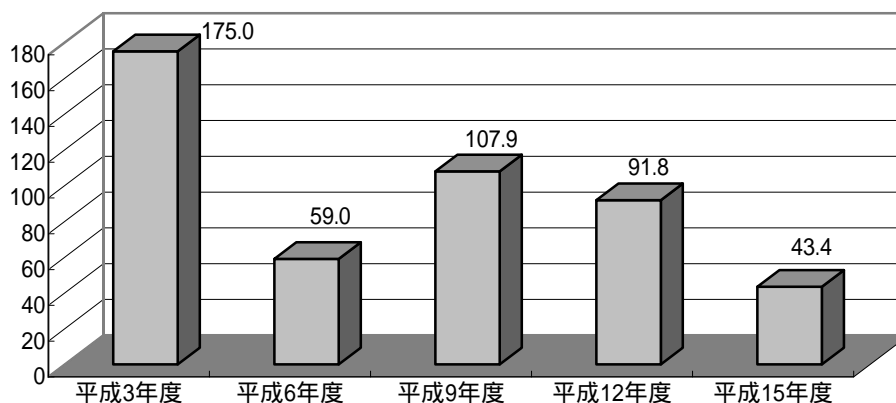
年度	総数	利用形態区分							利用場所別		
		スポーツ	釣り	ボート	散策	野外活動	施設利用	その他	湖面	湖畔	ダム
平成3年度	15.3	0.0 (0.0%)	0.0 (0.0%)	0.0 (0.0%)	15.3 (100.0%)	-	-	0.0 (0.0%)	0.0 (0.0%)	14.0 (91.8%)	1.3 (8.2%)
平成6年度	36.8	0.0 (0.0%)	3.4 (9.3%)	0.0 (0.0%)	32.5 (88.5%)	0.0 (0.0%)	0.0 (0.0%)	0.8 (2.2%)	3.6 (9.7%)	2.1 (5.7%)	31.1 (84.5%)
平成9年度	54.6	0.0 (0.0%)	3.7 (6.8%)	0.0 (0.0%)	50.0 (91.7%)	0.0 (0.0%)	0.0 (0.0%)	0.8 (1.5%)	4.3 (7.9%)	25.1 (46.0%)	25.2 (46.1%)
平成12年度	49.1	0.2 (0.5%)	7.5 (15.3%)	0.0 (0.0%)	22.6 (46.1%)	0.1 (0.3%)	12.5 (25.5%)	6.1 (12.4%)	8.7 (17.7%)	19.8 (40.2%)	20.7 (42.1%)
平成15年度	12.5	<0.1 (0.3%)	<0.1 (0.5%)	0.0 (0.0%)	10.5 (84.0%)	0.0 (0.0%)	0.0 (0.0%)	1.9 (15.2%)	<0.1 (0.5%)	12.4 (99.5%)	0.0 (0.0%)

(単位: 千人)

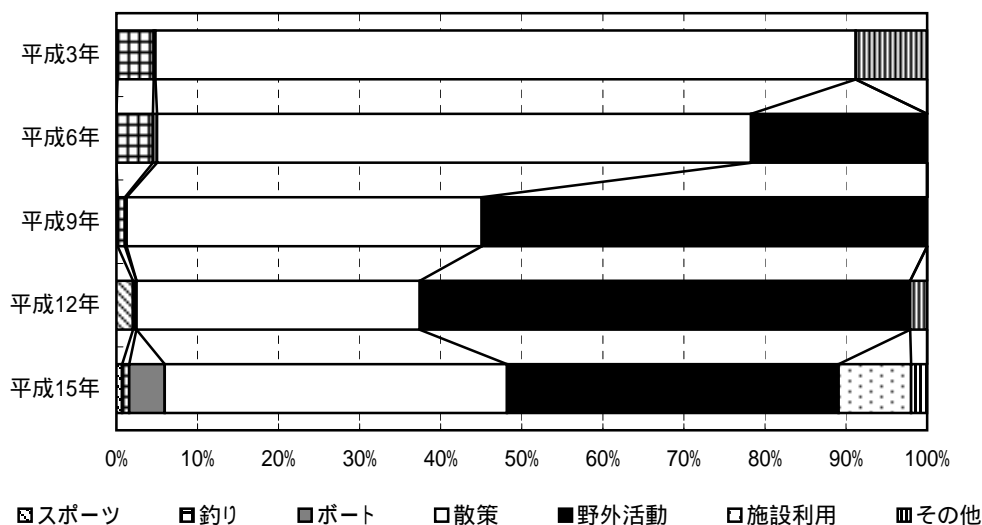
くずりゅう
66. 九頭竜ダム

ダム諸元			
湖名	くずりゅうこ	堤高	128.0m
	九頭竜湖	湛水面積	890ha
形式	ロックフィルダム	総貯水量	353,000,000m ³
使用目的	FP		

年間利用者数の推移(千人)



利用形態別利用率の推移



ダム湖及び周辺の利用状況

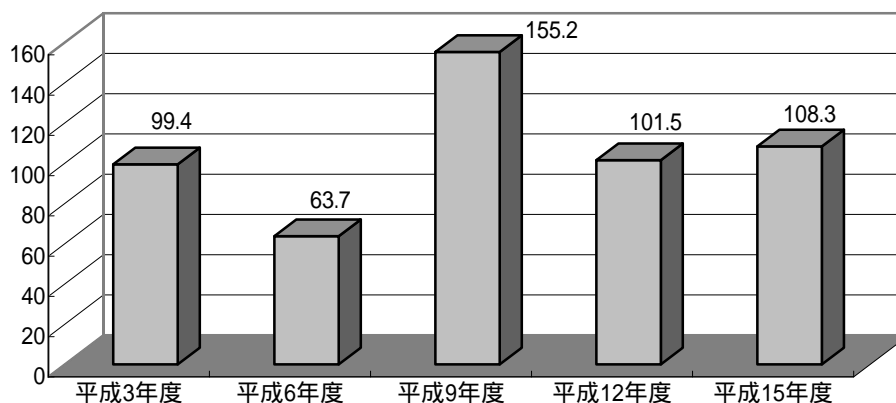
年度	総数	利用形態区分							利用場所別		
		スポーツ	釣り	ボート	散策	野外活動	施設利用	その他	湖面	湖畔	ダム
平成3年度	175.0	0.2 (0.1%)	7.9 (4.5%)	0.4 (0.2%)	151.2 (86.4%)	-	-	15.4 (8.8%)	20.0 (11.4%)	58.7 (33.5%)	96.4 (55.1%)
平成6年度	59.0	0.0 (0.0%)	2.7 (4.5%)	0.3 (0.5%)	43.2 (73.3%)	12.8 (21.7%)	0.0 (0.0%)	0.0 (0.0%)	3.0 (5.0%)	21.3 (36.1%)	34.7 (58.9%)
平成9年度	107.9	0.2 (0.1%)	1.0 (0.9%)	0.2 (0.2%)	47.3 (43.8%)	59.3 (54.9%)	0.0 (0.0%)	0.0 (0.0%)	1.3 (1.2%)	62.5 (57.9%)	44.1 (40.8%)
平成12年度	91.8	1.9 (2.0%)	0.4 (0.4%)	<0.1 (0.0%)	32.1 (34.9%)	55.5 (60.5%)	0.0 (0.0%)	1.9 (2.1%)	2.3 (2.5%)	58.1 (63.3%)	31.4 (34.2%)
平成15年度	43.4	0.3 (0.7%)	0.4 (0.9%)	1.9 (4.4%)	18.3 (42.2%)	17.8 (40.9%)	3.9 (8.9%)	0.9 (2.0%)	2.6 (6.0%)	19.8 (45.6%)	21.0 (48.4%)

(単位: 千人)

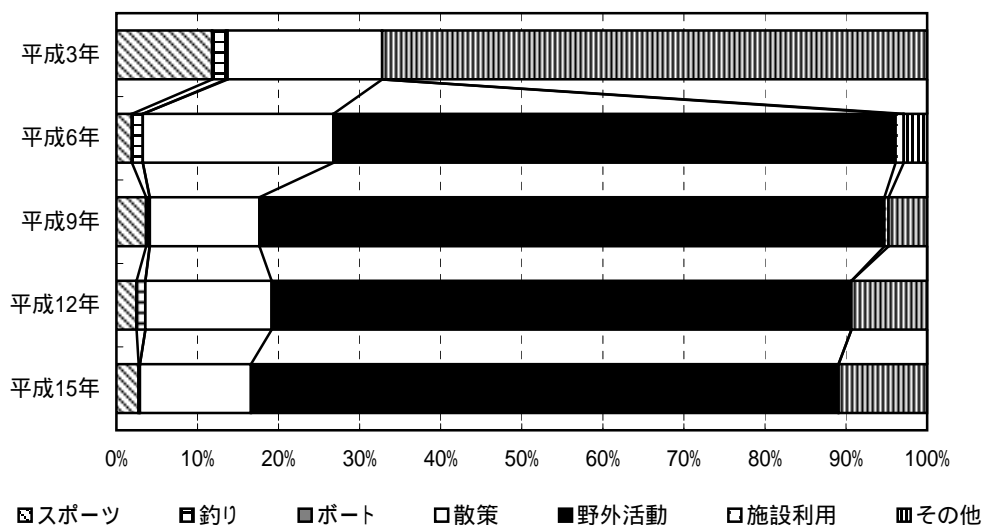
まな がわ
67. 真名川ダム

ダム諸元			
湖名	まなひめこ	堤高	127.5m
	麻那姫湖	湛水面積	293ha
形式	アーチダム	総貯水量	115,000,000m3
使用目的	FNP		

年間利用者数の推移(千人)



利用形態別利用率の推移



ダム湖及び周辺の利用状況

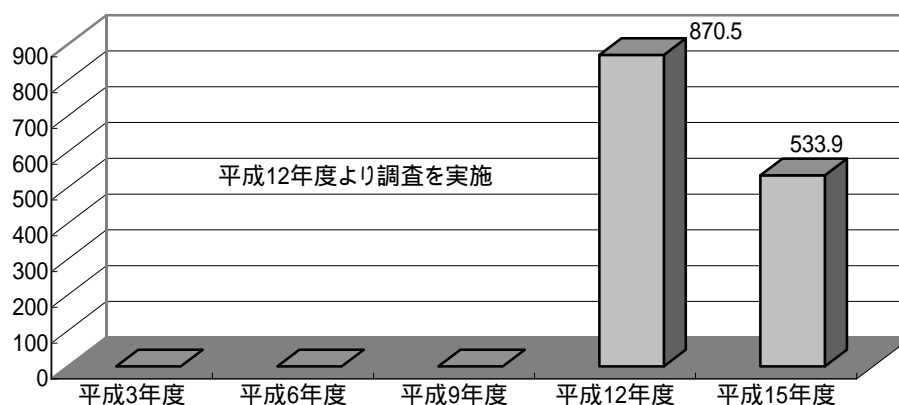
年度	総数	利用形態区分							利用場所別		
		スポーツ	釣り	ボート	散策	野外活動	施設利用	その他	湖面	湖畔	ダム
平成3年度	99.4	11.7 (11.8%)	1.7 (1.7%)	0.2 (0.2%)	19.0 (19.1%)	- (-)	- (-)	66.8 (67.2%)	2.3 (2.3%)	90.4 (90.9%)	6.7 (6.7%)
平成6年度	63.7	1.2 (1.9%)	0.9 (1.4%)	0.0 (0.0%)	15.0 (23.5%)	44.2 (69.3%)	0.6 (1.0%)	1.8 (2.9%)	2.7 (4.2%)	59.1 (92.7%)	1.9 (3.0%)
平成9年度	155.2	5.7 (3.6%)	0.7 (0.4%)	<0.1 (0.0%)	21.0 (13.5%)	119.6 (77.1%)	0.8 (0.5%)	7.4 (4.8%)	8.1 (5.2%)	136.9 (88.2%)	10.3 (6.6%)
平成12年度	101.5	2.5 (2.5%)	1.1 (1.1%)	0.0 (0.0%)	15.8 (15.6%)	72.6 (71.5%)	0.0 (0.0%)	9.5 (9.3%)	1.1 (1.1%)	84.5 (83.3%)	15.9 (15.6%)
平成15年度	108.3	3.0 (2.7%)	0.2 (0.2%)	0.0 (0.0%)	14.8 (13.7%)	78.5 (72.5%)	<0.1 (0.0%)	11.8 (10.9%)	5.5 (5.1%)	88.7 (81.9%)	14.1 (13.0%)

(単位:千人)

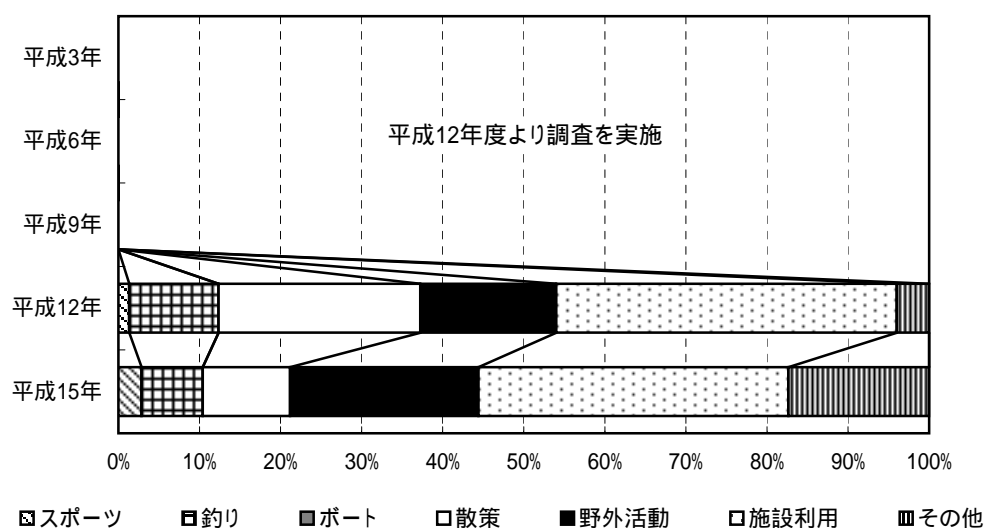
ひよし
68. 日吉ダム

ダム諸元				
湖名	あまわかこ	堤高	67.4m	
	天若湖	湛水面積	274ha	
形式	重力式コンクリートダム		総貯水量	66,000,000m ³
使用目的	FNW			

年間利用者数の推移(千人)



利用形態別利用率の推移



ダム湖及び周辺の利用状況

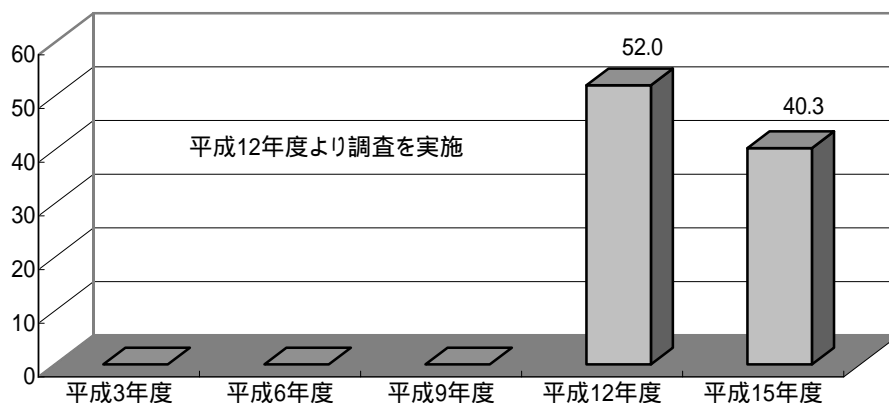
年度	総数	利用形態区分							利用場所別		
		スポーツ	釣り	ボート	散策	野外活動	施設利用	その他	湖面	湖畔	ダム
平成3年度	-	-	-	-	-	-	-	-	-	-	-
平成6年度	-	-	-	-	-	-	-	-	-	-	-
平成9年度	-	-	-	-	-	-	-	-	-	-	-
平成12年度	870.5	11.6 (1.3%)	96.0 (11.0%)	0.0 (0.0%)	216.7 (24.9%)	145.9 (16.8%)	365.5 (42.0%)	34.8 (4.0%)	102.2 (11.7%)	719.3 (82.6%)	49.0 (5.6%)
平成15年度	533.9	15.2 (2.8%)	40.4 (7.6%)	<0.1 (0.0%)	57.5 (10.8%)	124.0 (23.2%)	204.1 (38.2%)	92.7 (17.4%)	40.3 (7.6%)	475.6 (89.1%)	17.9 (3.4%)

(単位:千人)

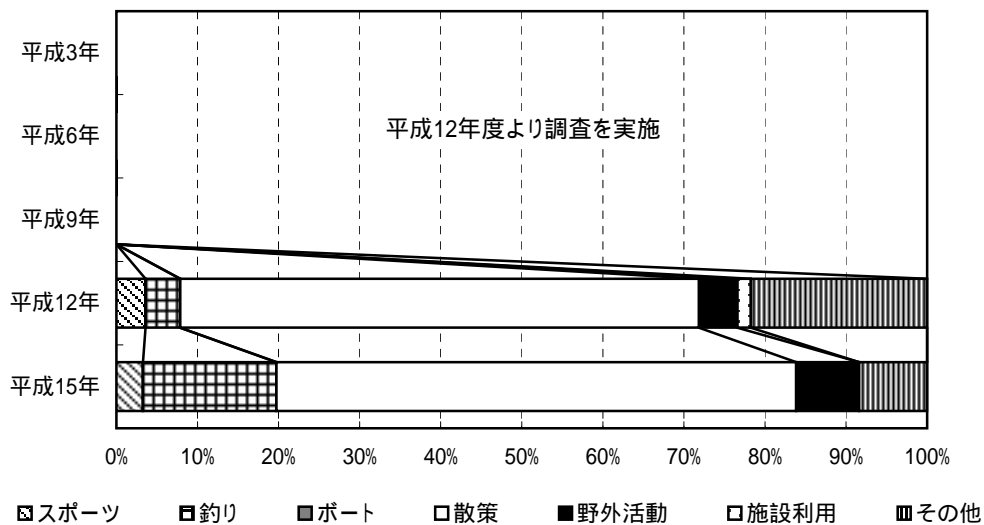
ひなち
69. 比奈知ダム

ダム諸元			
湖名	ひなちこ	堤高	70.5m
	比奈知湖	湛水面積	82ha
形式	重力式コンクリートダム	総貯水量	20,800,000m ³
使用目的	FNWP		

年間利用者数の推移(千人)



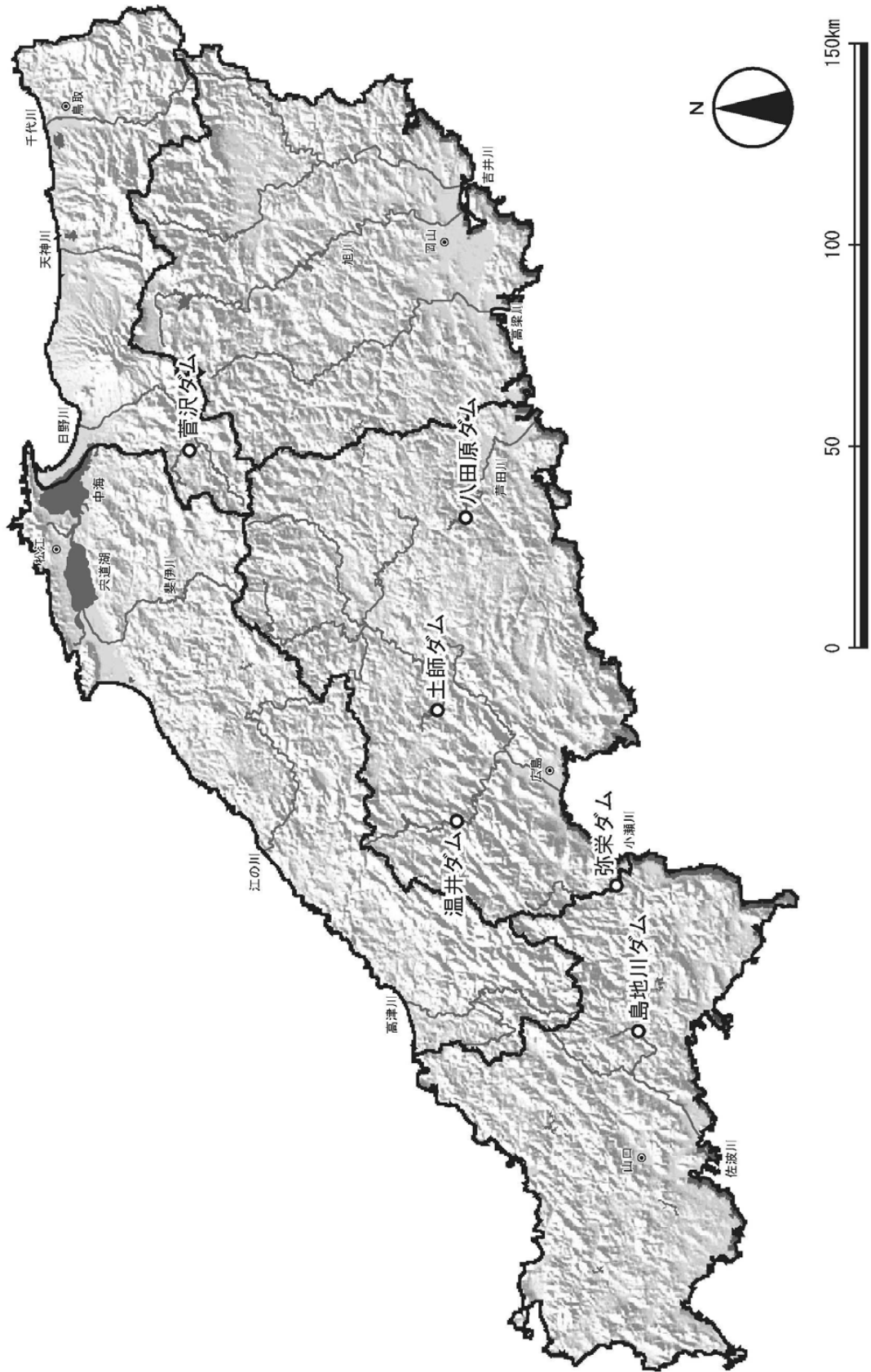
利用形態別利用率の推移



ダム湖及び周辺の利用状況

年度	総数	利用形態区分							利用場所別		
		スポーツ	釣り	ボート	散策	野外活動	施設利用	その他	湖面	湖畔	ダム
平成3年度	-	-	-	-	-	-	-	-	-	-	-
平成6年度	-	-	-	-	-	-	-	-	-	-	-
平成9年度	-	-	-	-	-	-	-	-	-	-	-
平成12年度	52.0	1.9 (3.6%)	2.2 (4.3%)	0.0 (0.0%)	33.3 (64.0%)	2.5 (4.7%)	0.9 (1.7%)	11.3 (21.7%)	6.1 (11.8%)	35.1 (67.5%)	10.8 (20.7%)
平成15年度	40.3	1.3 (3.3%)	6.6 (16.5%)	0.0 (0.0%)	25.8 (64.1%)	3.1 (7.8%)	0.0 (0.0%)	3.4 (8.4%)	8.4 (20.8%)	29.4 (72.8%)	2.6 (6.4%)

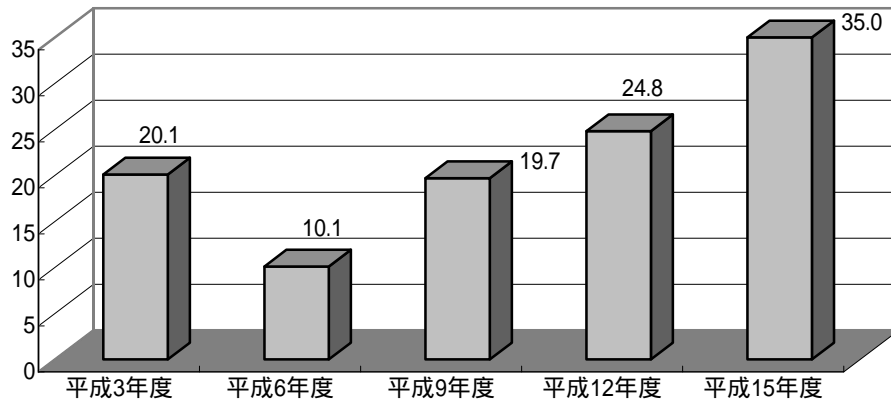
(単位:千人)



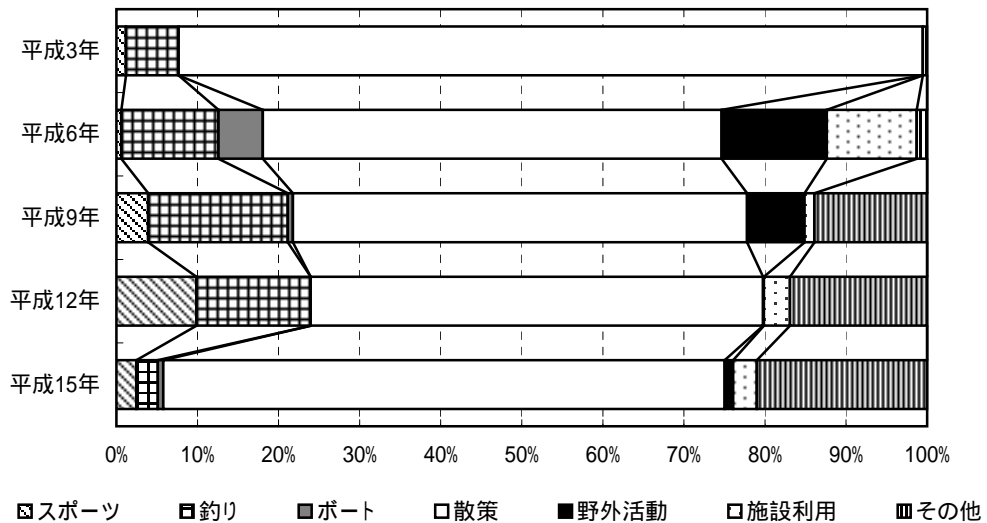
すげ さわ
70. 菅沢ダム

ダム諸元			
湖名	にちなんこ	堤高	73.5m
	日南湖	湛水面積	110ha
形式	重力式コンクリートダム	総貯水量	19,800,000m ³
使用目的	FAIP		

年間利用者数の推移(千人)



利用形態別利用率の推移



ダム湖及び周辺の利用状況

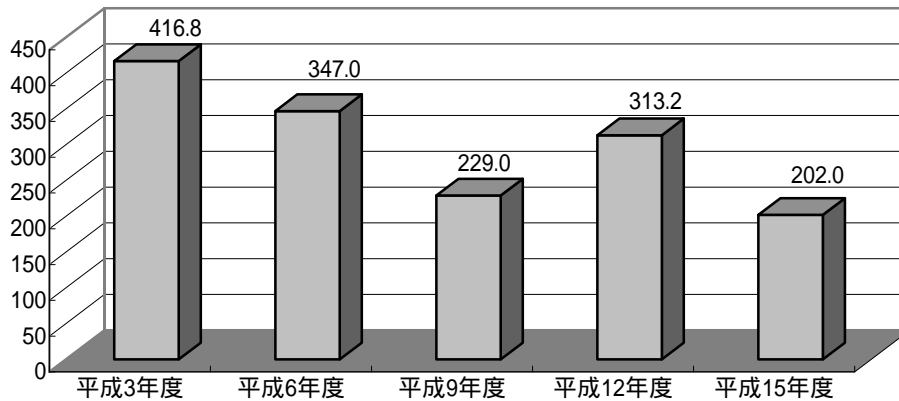
年度	総数	利用形態区分							利用場所別		
		スポーツ	釣り	ボート	散策	野外活動	施設利用	その他	湖面	湖畔	ダム
平成3年度	20.1	0.2 (1.2%)	1.3 (6.5%)	0.0 (0.0%)	18.4 (91.8%)	-	-	0.1 (0.5%)	1.3 (6.7%)	14.1 (70.3%)	4.6 (23.0%)
平成6年度	10.1	<0.1 (0.6%)	1.2 (12.0%)	0.6 (5.5%)	5.7 (56.6%)	1.3 (13.0%)	1.1 (11.1%)	0.1 (1.3%)	1.3 (12.6%)	6.6 (65.6%)	2.2 (21.8%)
平成9年度	19.7	0.8 (3.9%)	3.4 (17.2%)	0.1 (0.6%)	11.0 (56.0%)	1.4 (7.1%)	0.2 (1.2%)	2.7 (13.9%)	3.5 (18.0%)	16.1 (82.0%)	0.0 (0.0%)
平成12年度	24.8	2.4 (9.8%)	3.5 (14.1%)	0.0 (0.0%)	13.8 (55.8%)	<0.1 (0.1%)	0.8 (3.2%)	4.2 (16.9%)	3.5 (14.1%)	19.3 (78.0%)	1.9 (7.8%)
平成15年度	35.0	0.9 (2.5%)	0.9 (2.6%)	0.2 (0.7%)	24.2 (69.2%)	0.4 (1.1%)	1.0 (2.9%)	7.3 (21.0%)	1.2 (3.5%)	30.4 (87.0%)	3.3 (9.5%)

(単位:千人)

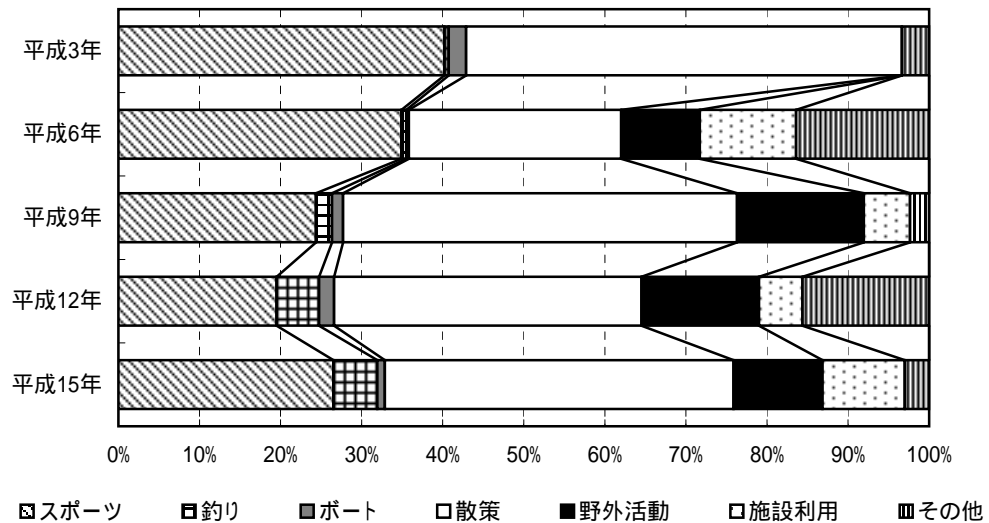
はじ
71. 土師ダム

ダム諸元				
湖名	やちよこ	堤高	50.0m	
	八千代湖	湛水面積	280ha	
形式	重力式コンクリートダム		総貯水量	47,300,000m ³
使用目的	FNAWIP			

年間利用者数の推移(千人)



利用形態別利用率の推移



ダム湖及び周辺の利用状況

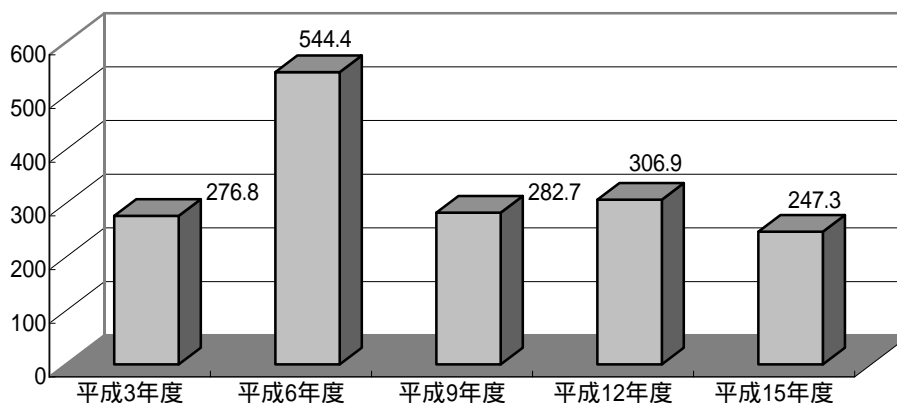
年度	総数	利用形態区分							利用場所別		
		スポーツ	釣り	ボート	散策	野外活動	施設利用	その他	湖面	湖畔	ダム
平成3年度	416.8	167.6 (40.2%)	2.3 (0.6%)	9.0 (2.1%)	224.1 (53.7%)	-	-	14.0 (3.4%)	20.7 (5.0%)	376.0 (90.2%)	20.2 (4.9%)
平成6年度	347.0	121.1 (34.9%)	2.1 (0.6%)	1.1 (0.3%)	90.9 (26.2%)	33.7 (9.7%)	41.2 (11.9%)	56.9 (16.4%)	5.3 (1.5%)	309.1 (89.1%)	32.7 (9.4%)
平成9年度	229.0	55.8 (24.4%)	4.6 (2.0%)	3.1 (1.4%)	111.3 (48.6%)	35.8 (15.6%)	13.1 (5.7%)	5.4 (2.4%)	12.1 (5.3%)	217.0 (94.7%)	0.0 (0.0%)
平成12年度	313.2	61.1 (19.5%)	16.4 (5.2%)	5.8 (1.9%)	118.8 (37.9%)	45.3 (14.5%)	16.8 (5.4%)	48.9 (15.6%)	28.3 (9.0%)	284.8 (90.9%)	0.1 (0.0%)
平成15年度	202.0	53.6 (26.5%)	11.0 (5.4%)	1.9 (0.9%)	86.9 (43.0%)	22.2 (11.0%)	20.5 (10.1%)	6.1 (3.0%)	15.9 (7.9%)	178.8 (88.5%)	7.3 (3.6%)

(単位: 千人)

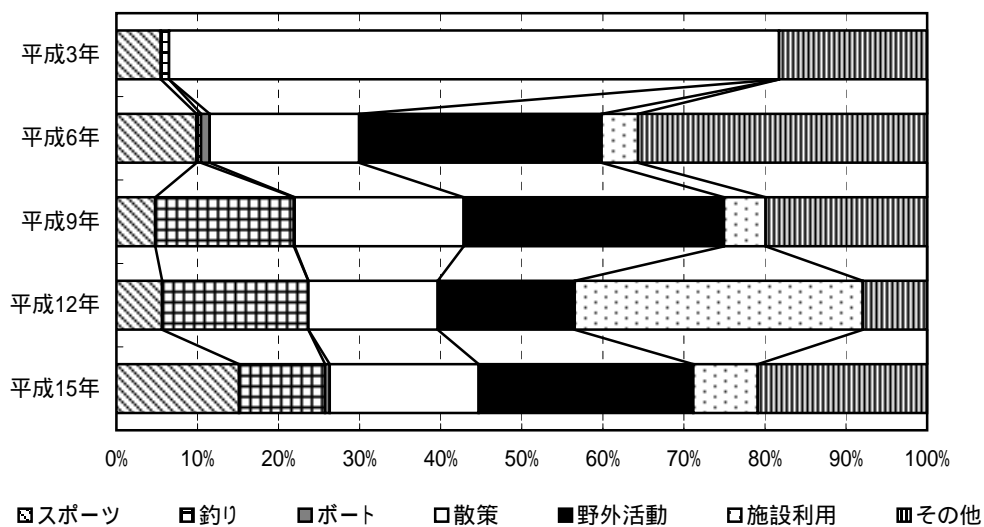
やさか
72. 弥栄ダム

ダム諸元				
湖名	やさかこ	堤高	120.0m	
	弥栄湖	湛水面積	360ha	
形式	重力式コンクリートダム		総貯水量	112,000,000m ³
使用目的	FNWIP			

年間利用者数の推移(千人)



利用形態別利用率の推移



ダム湖及び周辺の利用状況

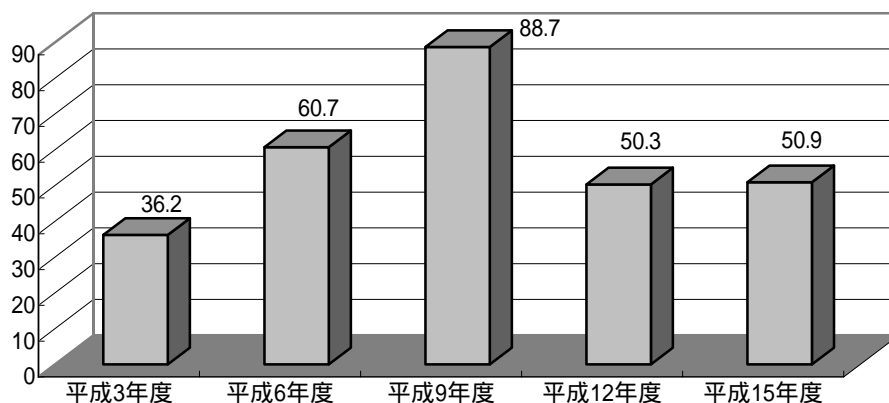
年度	総数	利用形態区分							利用場所別		
		スポーツ	釣り	ボート	散策	野外活動	施設利用	その他	湖面	湖畔	ダム
平成3年度	276.8	15.1 (5.5%)	2.8 (1.0%)	0.0 (0.0%)	208.2 (75.2%)	-	-	50.5 (18.3%)	21.5 (7.8%)	219.1 (79.2%)	36.1 (13.1%)
平成6年度	544.4	53.7 (9.9%)	3.1 (0.6%)	5.9 (1.1%)	100.4 (18.4%)	162.8 (29.9%)	24.5 (4.5%)	194.1 (35.6%)	65.2 (12.0%)	457.8 (84.1%)	21.4 (3.9%)
平成9年度	282.7	13.5 (4.8%)	48.4 (17.1%)	0.3 (0.1%)	59.0 (20.9%)	90.8 (32.1%)	14.5 (5.1%)	56.3 (19.9%)	95.0 (33.6%)	182.5 (64.6%)	5.2 (1.8%)
平成12年度	306.9	17.3 (5.6%)	55.3 (18.0%)	<0.1 (0.0%)	49.0 (16.0%)	51.8 (16.9%)	109.1 (35.5%)	24.3 (7.9%)	70.4 (22.9%)	212.4 (69.2%)	24.1 (7.8%)
平成15年度	247.3	37.4 (15.1%)	26.3 (10.6%)	1.4 (0.6%)	45.5 (18.4%)	65.4 (26.5%)	19.7 (8.0%)	51.6 (20.9%)	54.6 (22.1%)	181.1 (73.2%)	11.6 (4.7%)

(単位:千人)

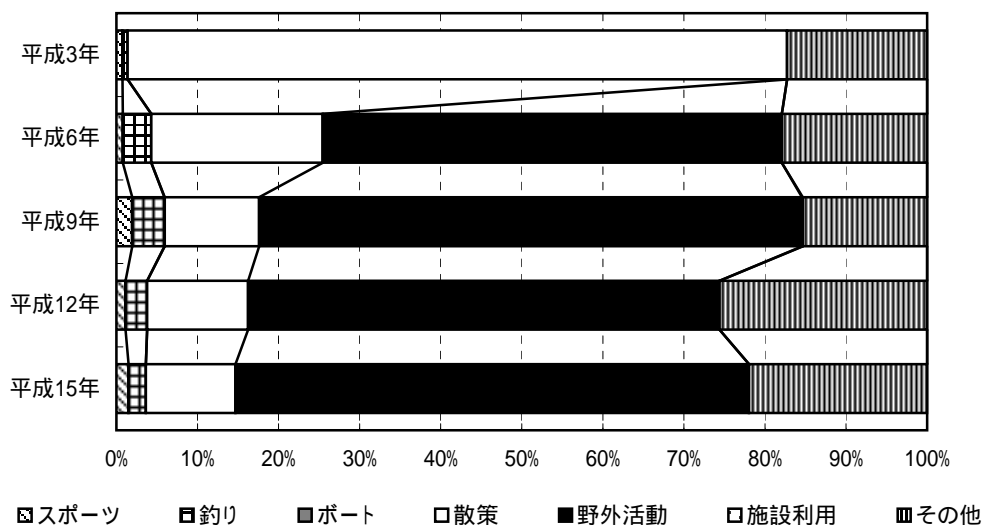
しまじがわ
73. 島地川ダム

ダム諸元				
湖名	たかせこ	堤高	89.0m	
	高瀬湖	湛水面積	80ha	
形式	重力式コンクリートダム		総貯水量	20,600,000m ³
使用目的	FNWI			

年間利用者数の推移(千人)



利用形態別利用率の推移



ダム湖及び周辺の利用状況

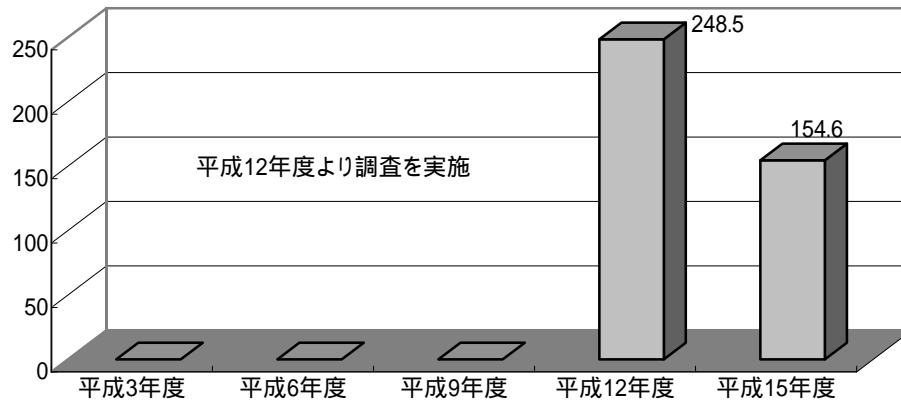
年度	総数	利用形態区分							利用場所別		
		スポーツ	釣り	ボート	散策	野外活動	施設利用	その他	湖面	湖畔	ダム
平成3年度	36.2	0.3 (0.7%)	0.2 (0.6%)	0.0 (0.0%)	29.4 (81.3%)	-	-	6.3 (17.3%)	0.2 (0.6%)	35.6 (98.5%)	0.3 (0.8%)
平成6年度	60.7	0.5 (0.8%)	2.1 (3.5%)	0.0 (0.0%)	12.8 (21.2%)	34.4 (56.6%)	0.0 (0.0%)	10.9 (17.9%)	10.4 (17.2%)	48.1 (79.2%)	2.2 (3.6%)
平成9年度	88.7	1.7 (1.9%)	3.5 (4.0%)	<0.1 (0.0%)	10.3 (11.6%)	59.4 (67.0%)	<0.1 (0.1%)	13.6 (15.3%)	15.9 (17.9%)	71.5 (80.6%)	1.3 (1.5%)
平成12年度	50.3	0.6 (1.1%)	1.4 (2.7%)	0.0 (0.0%)	6.3 (12.4%)	29.3 (58.2%)	0.0 (0.0%)	12.9 (25.6%)	9.8 (19.5%)	40.1 (79.8%)	0.4 (0.7%)
平成15年度	50.9	0.8 (1.5%)	1.1 (2.1%)	0.0 (0.0%)	5.6 (11.1%)	32.2 (63.4%)	0.0 (0.0%)	11.2 (22.0%)	8.4 (16.6%)	41.3 (81.1%)	1.2 (2.3%)

(単位:千人)

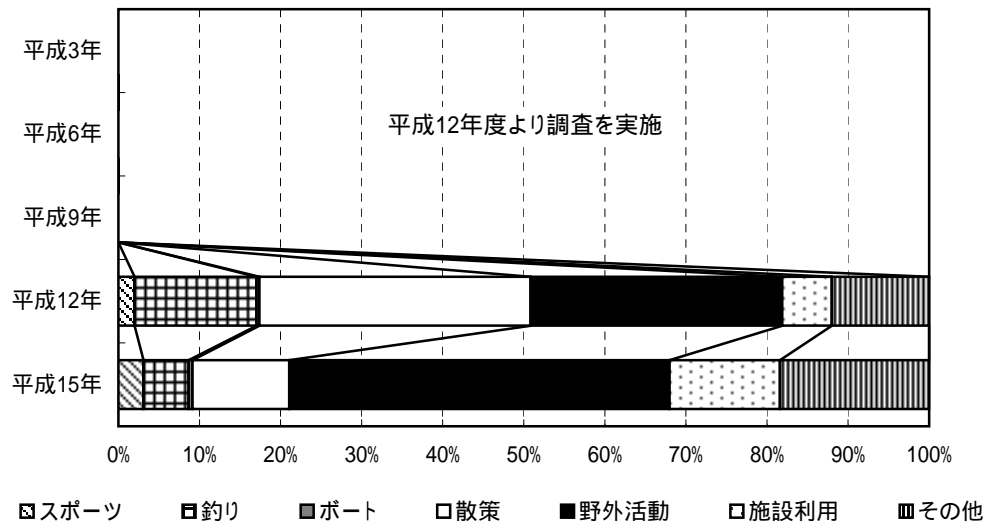
はったばら
74. 八田原ダム

ダム諸元				
湖名	あしだこ	堤高	84.9m	
	芦田湖	湛水面積	261ha	
形式	重力式コンクリートダム		総貯水量	60,000,000m ³
使用目的	FNWI			

年間利用者数の推移(千人)



利用形態別利用率の推移



ダム湖及び周辺の利用状況


年度	総数	利用形態区分							利用場所別		
		スポーツ	釣り	ボート	散策	野外活動	施設利用	その他	湖面	湖畔	ダム
平成3年度	-	-	-	-	-	-	-	-	-	-	-
平成6年度	-	-	-	-	-	-	-	-	-	-	-
平成9年度	-	-	-	-	-	-	-	-	-	-	-
平成12年度	248.5	4.9 (2.0%)	37.4 (15.0%)	0.9 (0.4%)	83.1 (33.4%)	77.1 (31.0%)	15.2 (6.1%)	29.8 (12.0%)	65.6 (26.4%)	182.9 (73.6%)	0.0 (0.0%)
平成15年度	154.6	4.8 (3.1%)	8.6 (5.6%)	0.7 (0.5%)	18.5 (11.9%)	72.5 (46.9%)	21.1 (13.6%)	28.5 (18.4%)	29.0 (18.7%)	101.6 (65.7%)	24.1 (15.6%)

(単位:千人)

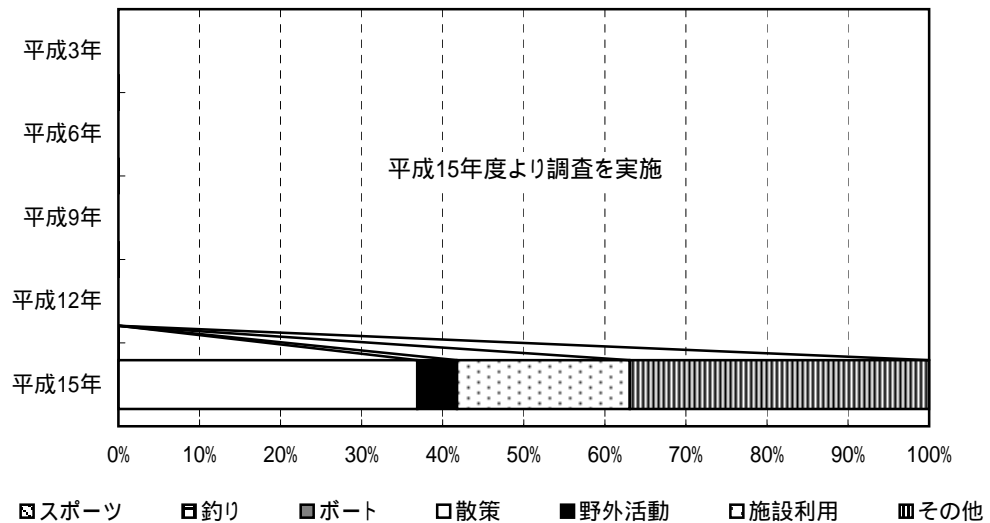
ぬくい
75. 温井ダム

ダム諸元			
湖名	りゅうきこ	堤高	156.0m
	龍姫湖	湛水面積	160ha
形式	アーチダム	総貯水量	82,000,000m ³
使用目的	FNWP		

年間利用者数の推移(千人)



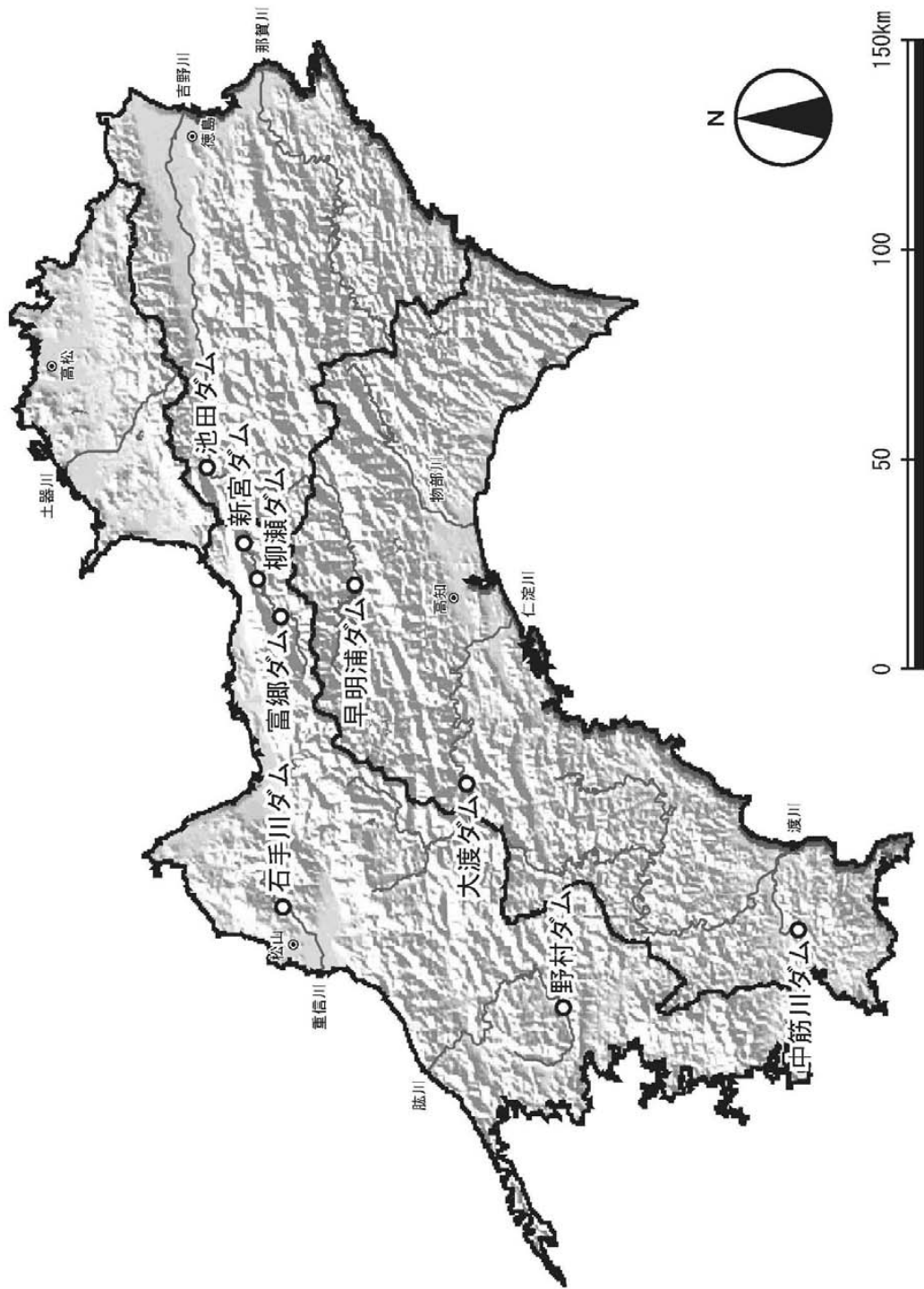
利用形態別利用率の推移



ダム湖及び周辺の利用状況

年度	総数	利用形態区分							利用場所別		
		スポーツ	釣り	ボート	散策	野外活動	施設利用	その他	湖面	湖畔	ダム
平成3年度	-	-	-	-	-	-	-	-	-	-	-
平成6年度	-	-	-	-	-	-	-	-	-	-	-
平成9年度	-	-	-	-	-	-	-	-	-	-	-
平成12年度	-	-	-	-	-	-	-	-	-	-	-
平成15年度	212.1	0.0 (0.0%)	<0.1 (0.0%)	0.0 (0.0%)	78.1 (36.8%)	10.4 (4.9%)	45.2 (21.3%)	78.3 (36.9%)	1.5 (0.7%)	189.9 (89.5%)	20.7 (9.8%)

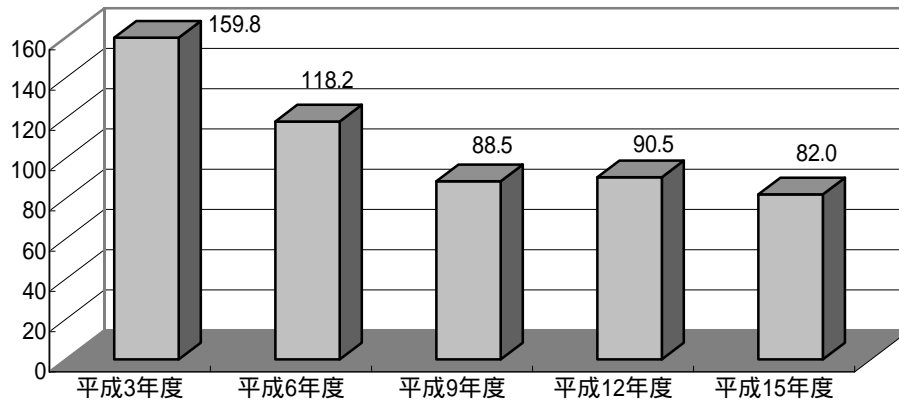
(単位:千人)



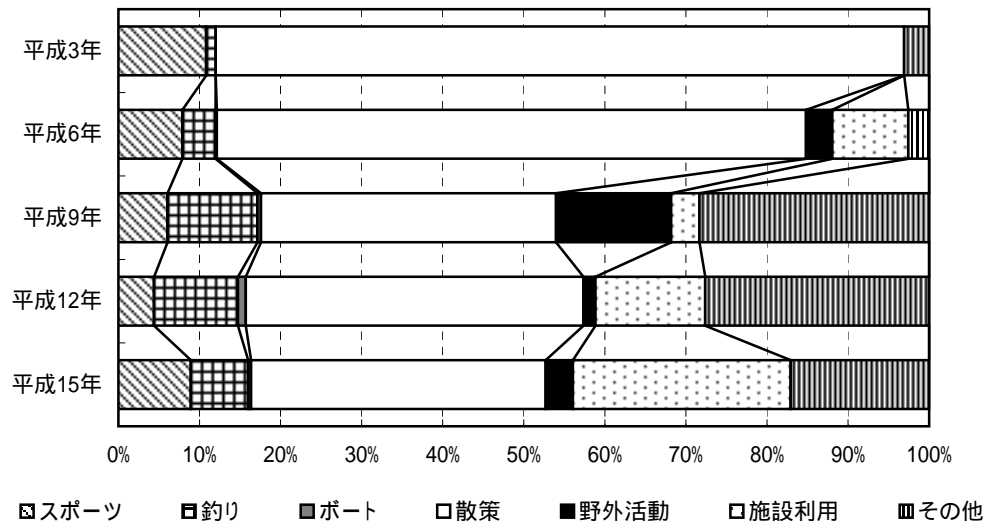
さめうら
76. 早明浦ダム

ダム諸元				
湖名	さめうらこ	堤高	106.0m	
	早明浦湖	湛水面積	750ha	
形式	重力式コンクリートダム		総貯水量	316,000,000m3
使用目的	FNAWIP			

年間利用者数の推移(千人)



利用形態別利用率の推移



ダム湖及び周辺の利用状況

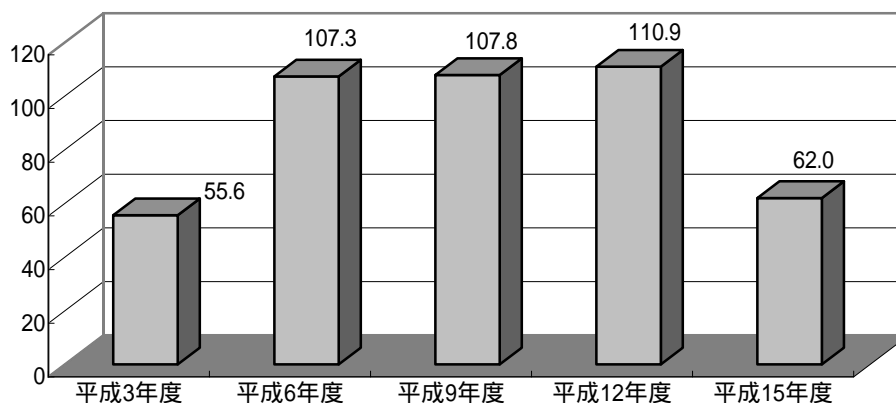
年度	総数	利用形態区分							利用場所別		
		スポーツ	釣り	ボート	散策	野外活動	施設利用	その他	湖面	湖畔	ダム
平成3年度	159.8	17.3 (10.8%)	1.9 (1.2%)	0.0 (0.0%)	135.7 (84.9%)	-	-	4.9 (3.1%)	10.4 (6.5%)	106.9 (66.9%)	42.5 (26.6%)
平成6年度	118.2	9.3 (7.9%)	4.9 (4.1%)	0.2 (0.2%)	85.9 (72.7%)	3.8 (3.2%)	11.1 (9.4%)	3.0 (2.6%)	5.1 (4.3%)	95.8 (81.0%)	17.4 (14.7%)
平成9年度	88.5	5.3 (6.0%)	9.8 (11.1%)	0.4 (0.4%)	32.2 (36.4%)	12.6 (14.2%)	3.1 (3.5%)	25.1 (28.3%)	10.4 (11.8%)	69.8 (78.9%)	8.3 (9.4%)
平成12年度	90.5	4.0 (4.4%)	9.4 (10.4%)	0.9 (1.0%)	37.7 (41.6%)	1.4 (1.5%)	12.2 (13.5%)	25.0 (27.6%)	14.9 (16.5%)	67.4 (74.5%)	8.2 (9.1%)
平成15年度	82.0	7.3 (8.9%)	5.8 (7.1%)	0.3 (0.4%)	29.8 (36.3%)	2.8 (3.4%)	22.0 (26.9%)	14.0 (17.1%)	10.9 (13.3%)	61.7 (75.3%)	9.3 (11.4%)

(単位:千人)

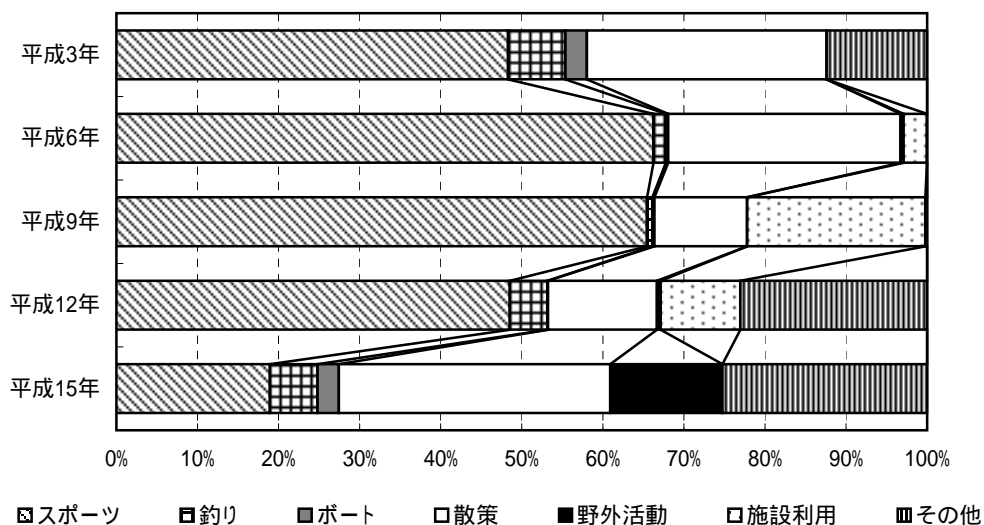
いけだ
77. 池田ダム

ダム諸元				
湖名	いけだこ	堤高	24.0m	
	池田湖	湛水面積	144ha	
形式	重力式コンクリートダム		総貯水量	12,650,000m ³
使用目的	FNAWIP			

年間利用者数の推移(千人)



利用形態別利用率の推移



ダム湖及び周辺の利用状況

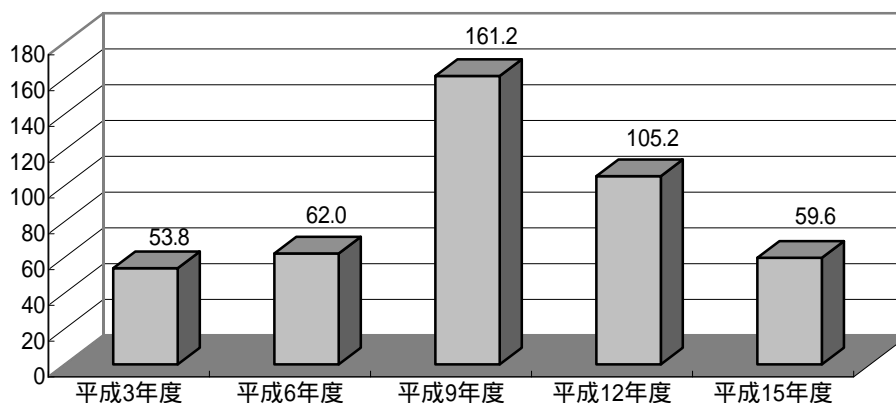
年度	総数	利用形態区分							利用場所別		
		スポーツ	釣り	ボート	散策	野外活動	施設利用	その他	湖面	湖畔	ダム
平成3年度	55.6	26.9 (48.3%)	3.9 (7.1%)	1.5 (2.6%)	16.5 (29.6%)	-	-	6.9 (12.4%)	7.9 (14.2%)	45.9 (82.5%)	1.8 (3.3%)
平成6年度	107.3	71.1 (66.2%)	1.6 (1.5%)	0.3 (0.3%)	30.8 (28.7%)	0.4 (0.4%)	3.1 (2.9%)	<0.1 (0.0%)	2.3 (2.2%)	103.2 (96.2%)	1.7 (1.6%)
平成9年度	107.8	70.5 (65.4%)	0.7 (0.7%)	0.3 (0.3%)	12.3 (11.4%)	<0.1 (0.0%)	23.7 (22.0%)	0.2 (0.2%)	1.7 (1.6%)	83.6 (77.6%)	22.5 (20.9%)
平成12年度	110.9	53.8 (48.5%)	5.1 (4.6%)	<0.1 (0.1%)	14.9 (13.5%)	0.5 (0.5%)	10.9 (9.8%)	25.5 (23.0%)	6.7 (6.1%)	95.4 (86.1%)	8.7 (7.9%)
平成15年度	62.0	11.7 (18.9%)	3.6 (5.9%)	1.6 (2.6%)	20.7 (33.5%)	8.6 (13.9%)	0.0 (0.0%)	15.6 (25.2%)	10.0 (16.1%)	46.8 (75.5%)	5.2 (8.4%)

(単位: 千人)

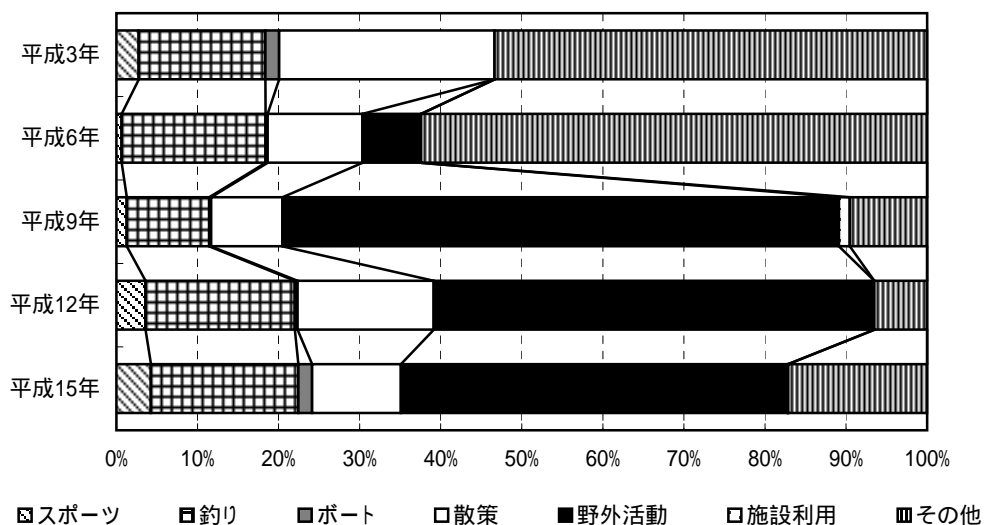
やなせ
78. 柳瀬ダム

ダム諸元			
湖名	きんしゃこ	堤高	55.5m
	金砂湖	湛水面積	155ha
形式	重力式コンクリートダム	総貯水量	32,200,000m ³
使用目的	FAWiP		

年間利用者数の推移(千人)



利用形態別利用率の推移



ダム湖及び周辺の利用状況

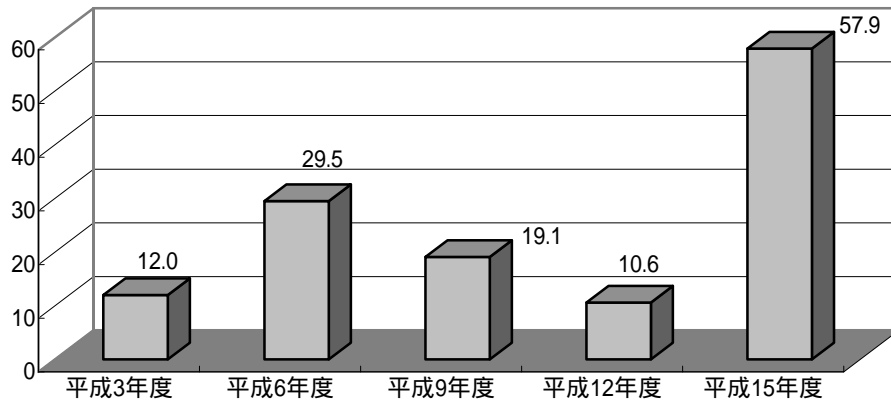
年度	総数	利用形態区分							利用場所別		
		スポーツ	釣り	ボート	散策	野外活動	施設利用	その他	湖面	湖畔	ダム
平成3年度	53.8	1.5 (2.7%)	8.4 (15.6%)	0.9 (1.7%)	14.3 (26.6%)	-	-	28.7 (53.3%)	10.7 (19.9%)	39.2 (72.9%)	3.9 (7.2%)
平成6年度	62.0	0.4 (0.6%)	11.0 (17.8%)	0.2 (0.3%)	7.3 (11.7%)	4.5 (7.2%)	0.0 (0.0%)	38.7 (62.4%)	48.1 (77.6%)	9.4 (15.1%)	4.5 (7.3%)
平成9年度	161.2	2.0 (1.3%)	16.4 (10.2%)	0.4 (0.2%)	14.2 (8.8%)	110.7 (68.6%)	2.2 (1.3%)	15.4 (9.5%)	33.0 (20.5%)	126.0 (78.1%)	2.2 (1.4%)
平成12年度	105.2	3.8 (3.6%)	19.4 (18.4%)	0.4 (0.3%)	17.7 (16.8%)	57.2 (54.3%)	<0.1 (0.0%)	6.8 (6.5%)	25.6 (24.3%)	78.4 (74.5%)	1.2 (1.1%)
平成15年度	59.6	2.5 (4.2%)	10.9 (18.2%)	1.0 (1.7%)	6.5 (11.0%)	28.5 (47.7%)	<0.1 (0.1%)	10.2 (17.1%)	15.4 (25.8%)	43.9 (73.6%)	0.3 (0.5%)

(単位:千人)

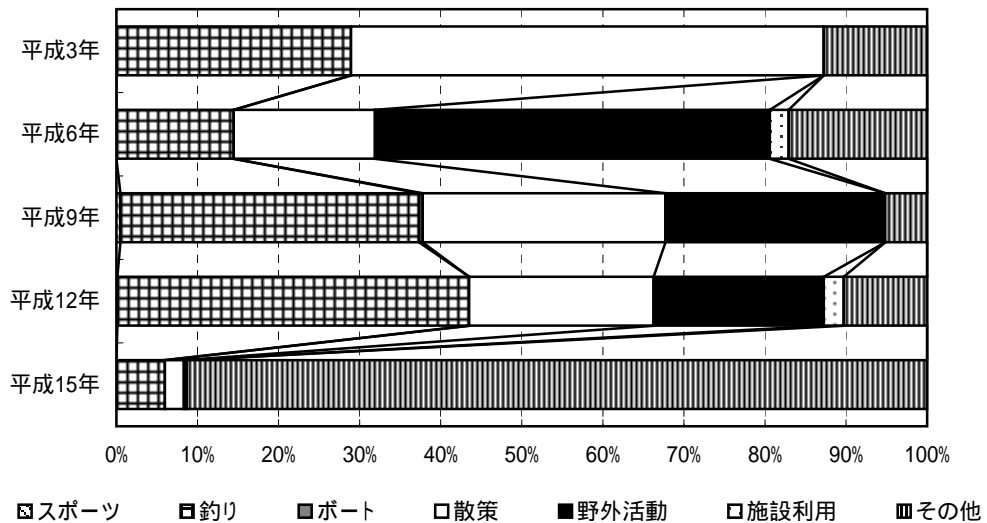
しんぐう
79. 新宮ダム

ダム諸元				
湖名		堤高	42.0m	
		湛水面積	90ha	
形式	重力式コンクリートダム		総貯水量	13,000,000m ³
使用目的	FAIP			

年間利用者数の推移(千人)



利用形態別利用率の推移



ダム湖及び周辺の利用状況

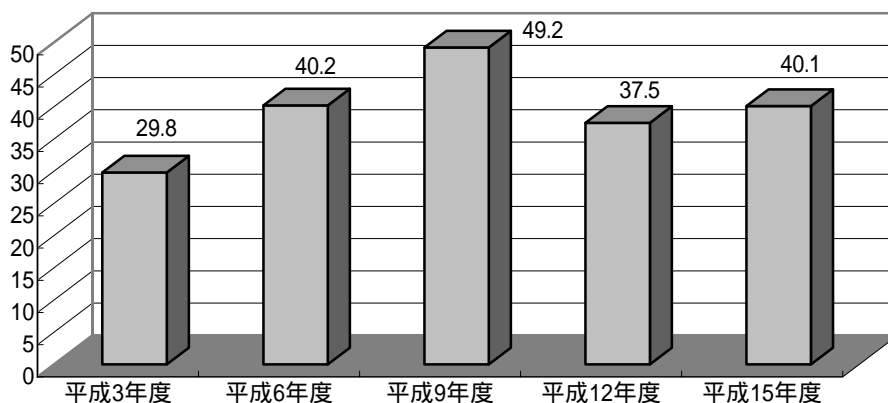
年度	総数	利用形態区分							利用場所別		
		スポーツ	釣り	ボート	散策	野外活動	施設利用	その他	湖面	湖畔	ダム
平成3年度	12.0	0.0 (0.0%)	3.5 (28.9%)	0.0 (0.0%)	7.0 (58.3%)	-	-	1.5 (12.7%)	3.5 (28.9%)	7.5 (62.9%)	1.0 (8.2%)
平成6年度	29.5	0.0 (0.0%)	4.3 (14.5%)	0.0 (0.0%)	5.1 (17.4%)	14.4 (48.7%)	0.7 (2.3%)	5.0 (17.1%)	4.5 (15.1%)	21.1 (71.7%)	3.9 (13.2%)
平成9年度	19.1	<0.1 (0.5%)	7.1 (36.9%)	<0.1 (0.4%)	5.7 (29.9%)	5.2 (27.1%)	0.0 (0.0%)	1.0 (5.2%)	7.1 (37.3%)	7.7 (40.1%)	4.3 (22.6%)
平成12年度	10.6	<0.1 (0.1%)	4.6 (43.4%)	0.0 (0.0%)	2.4 (22.7%)	2.2 (21.0%)	0.3 (2.5%)	1.1 (10.3%)	4.6 (43.4%)	4.3 (40.9%)	1.7 (15.7%)
平成15年度	57.9	0.0 (0.0%)	3.5 (6.0%)	0.0 (0.0%)	1.4 (2.4%)	0.2 (0.3%)	0.0 (0.0%)	52.9 (91.3%)	3.4 (5.9%)	53.9 (93.0%)	0.6 (1.1%)

(単位:千人)

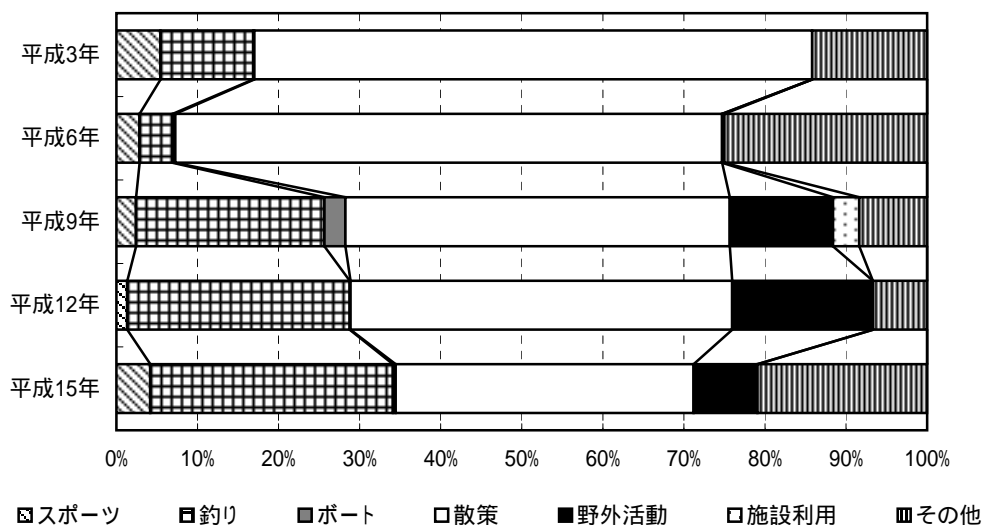
いしてがわ
80.石手川ダム

ダム諸元				
湖名	しらすぎこ	堤高	87.0m	
	白鷺湖	湛水面積	50ha	
形式	重力式コンクリートダム		総貯水量	12,800,000m ³
使用目的	FAW			

年間利用者数の推移(千人)



利用形態別利用率の推移



ダム湖及び周辺の利用状況

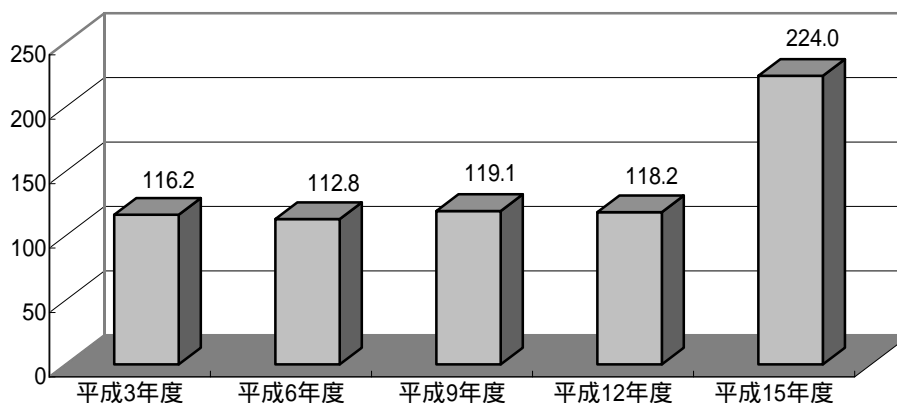
年度	総数	利用形態区分							利用場所別		
		スポーツ	釣り	ボート	散策	野外活動	施設利用	その他	湖面	湖畔	ダム
平成3年度	29.8	1.6 (5.4%)	3.4 (11.4%)	<0.1 (0.1%)	20.5 (68.8%)	-	-	4.2 (14.2%)	3.5 (11.6%)	18.1 (60.7%)	8.3 (27.7%)
平成6年度	40.2	1.1 (2.9%)	1.6 (4.1%)	0.1 (0.3%)	27.1 (67.5%)	0.0 (0.0%)	0.1 (0.3%)	10.1 (25.0%)	2.2 (5.4%)	5.4 (13.4%)	32.6 (81.1%)
平成9年度	49.2	1.2 (2.4%)	11.4 (23.3%)	1.3 (2.6%)	23.3 (47.4%)	6.3 (12.7%)	1.6 (3.2%)	4.1 (8.4%)	13.6 (27.7%)	20.5 (41.6%)	15.1 (30.7%)
平成12年度	37.5	0.5 (1.3%)	10.3 (27.5%)	<0.1 (0.1%)	17.6 (47.1%)	6.5 (17.4%)	0.0 (0.0%)	2.5 (6.7%)	11.1 (29.5%)	10.6 (28.3%)	15.8 (42.2%)
平成15年度	40.1	1.7 (4.2%)	12.0 (29.9%)	0.1 (0.3%)	14.7 (36.8%)	3.2 (7.9%)	0.0 (0.0%)	8.4 (20.9%)	11.8 (29.5%)	10.5 (26.3%)	17.7 (44.2%)

(単位:千人)

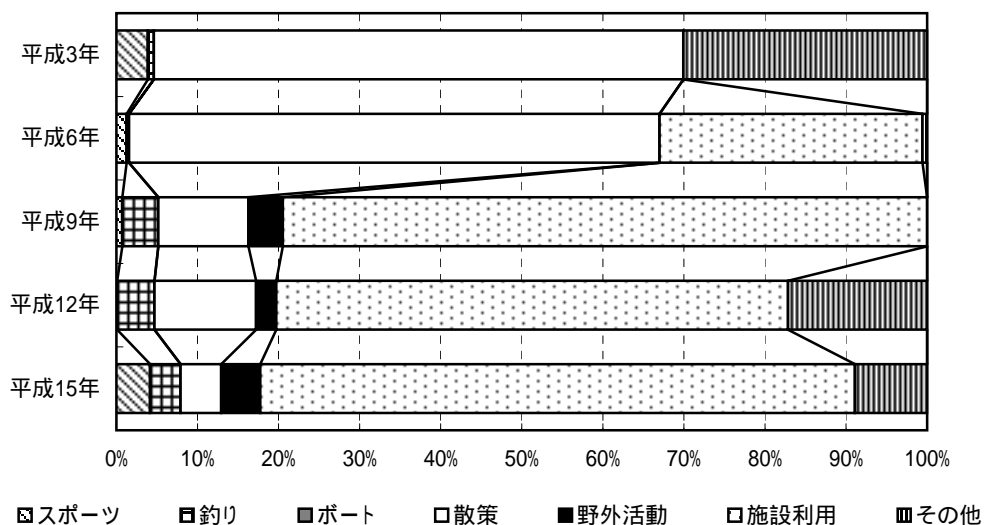
のむら
81. 野村ダム

ダム諸元				
湖名	あさぎりこ	堤高	60.0m	
	朝霧湖	湛水面積	95ha	
形式	重力式コンクリートダム		総貯水量	16,000,000m ³
使用目的	FAW			

年間利用者数の推移(千人)



利用形態別利用率の推移



ダム湖及び周辺の利用状況

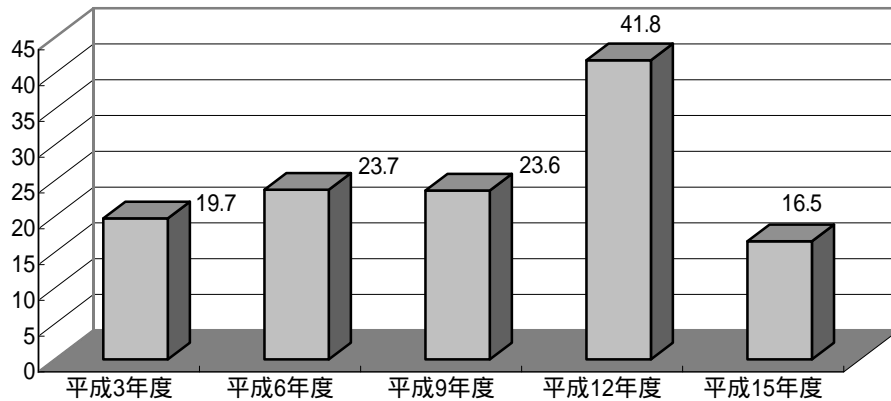
年度	総数	利用形態区分							利用場所別		
		スポーツ	釣り	ボート	散策	野外活動	施設利用	その他	湖面	湖畔	ダム
平成3年度	116.2	4.5 (3.9%)	0.9 (0.7%)	0.0 (0.0%)	75.9 (65.3%)	- (0.0%)	- (0.0%)	34.9 (30.1%)	4.0 (3.4%)	92.4 (79.5%)	19.9 (17.1%)
平成6年度	112.8	1.4 (1.3%)	0.3 (0.3%)	0.0 (0.0%)	73.8 (65.4%)	0.0 (0.0%)	36.6 (32.4%)	0.6 (0.6%)	0.6 (0.5%)	88.4 (78.4%)	23.8 (21.1%)
平成9年度	119.1	0.8 (0.7%)	5.3 (4.5%)	0.0 (0.0%)	13.2 (11.1%)	5.1 (4.2%)	94.7 (79.5%)	0.0 (0.0%)	5.3 (4.5%)	113.7 (95.4%)	0.1 (0.1%)
平成12年度	118.2	<0.1 (0.1%)	5.5 (4.6%)	0.0 (0.0%)	14.8 (12.5%)	2.9 (2.5%)	74.7 (63.1%)	20.3 (17.1%)	5.5 (4.6%)	112.8 (95.4%)	0.0 (0.0%)
平成15年度	224.0	9.3 (4.1%)	8.4 (3.8%)	0.0 (0.0%)	11.2 (5.0%)	10.8 (4.8%)	164.3 (73.4%)	19.9 (8.9%)	8.4 (3.8%)	215.5 (96.2%)	0.0 (0.0%)

(単位: 千人)

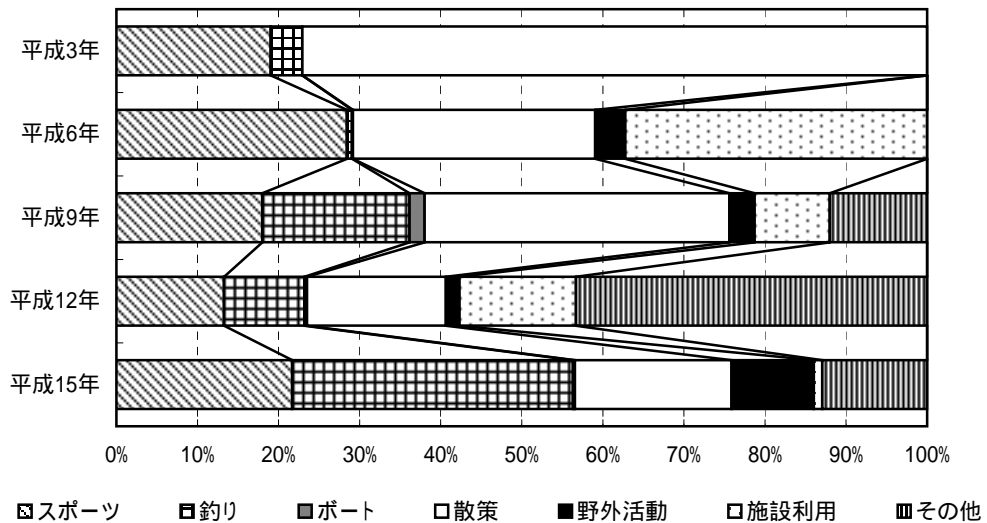
おおど
82. 大渡ダム

ダム諸元				
湖名	さぎりこ	堤高	96.0m	
	茶霧湖	湛水面積	201ha	
形式	重力式コンクリートダム		総貯水量	66,000,000m ³
使用目的	FNWP			

年間利用者数の推移(千人)



利用形態別利用率の推移



ダム湖及び周辺の利用状況

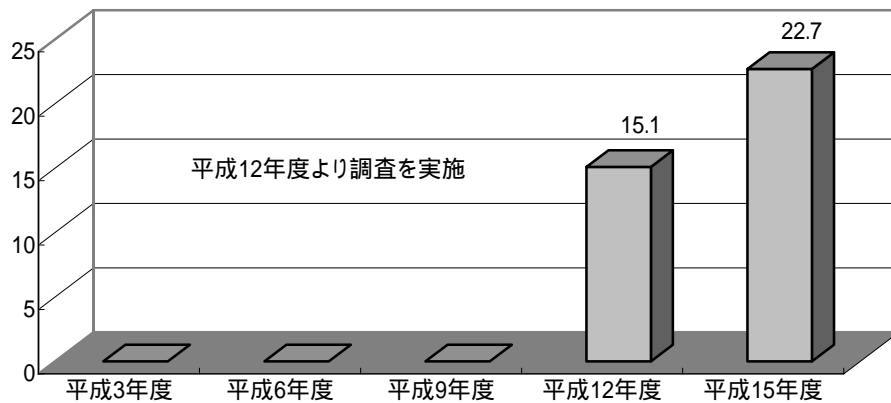
年度	総数	利用形態区分							利用場所別		
		スポーツ	釣り	ボート	散策	野外活動	施設利用	その他	湖面	湖畔	ダム
平成3年度	19.7	3.7 (19.0%)	0.8 (3.9%)	0.0 (0.0%)	15.2 (77.1%)	-	-	0.0 (0.0%)	0.8 (3.9%)	18.7 (95.1%)	0.2 (1.0%)
平成6年度	23.7	6.7 (28.4%)	0.1 (0.6%)	<0.1 (0.1%)	7.1 (29.9%)	0.9 (3.7%)	8.8 (37.2%)	0.0 (0.0%)	<0.1 (0.2%)	22.0 (93.0%)	1.6 (6.7%)
平成9年度	23.6	4.2 (18.0%)	4.3 (18.2%)	0.4 (1.8%)	8.9 (37.6%)	0.7 (3.1%)	2.2 (9.3%)	2.8 (12.0%)	5.2 (22.3%)	16.6 (70.6%)	1.7 (7.1%)
平成12年度	41.8	5.6 (13.3%)	4.2 (9.9%)	0.1 (0.3%)	7.2 (17.1%)	0.7 (1.7%)	6.0 (14.4%)	18.1 (43.3%)	5.5 (13.0%)	24.5 (58.4%)	11.9 (28.5%)
平成15年度	16.5	3.6 (21.7%)	5.7 (34.6%)	<0.1 (0.2%)	3.2 (19.3%)	1.7 (10.1%)	0.2 (1.1%)	2.1 (12.9%)	7.0 (42.2%)	9.1 (55.0%)	0.5 (2.8%)

(単位:千人)

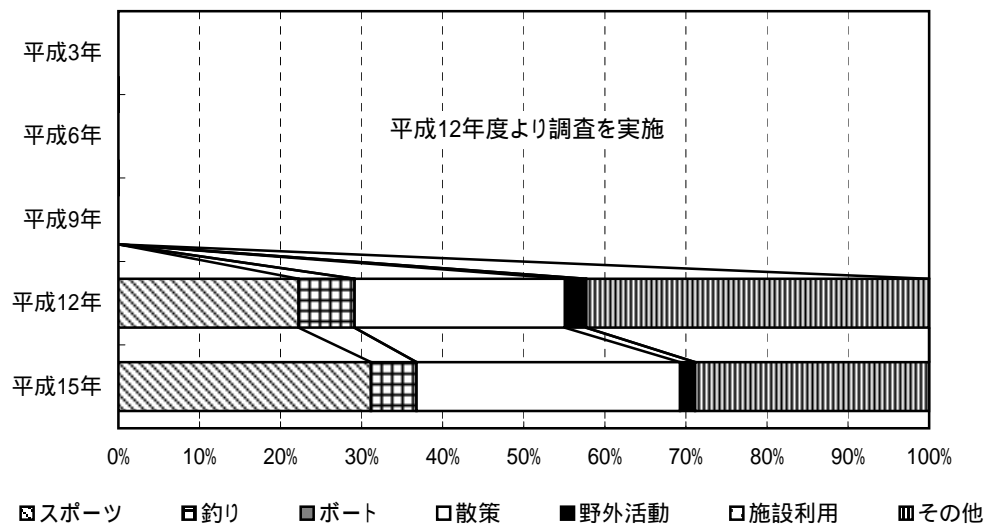
なかすじがわ
83. 中筋川ダム

ダム諸元			
湖名	ほたるこ	堤高	73.1m
	蛭湖	湛水面積	70ha
形式	重力式コンクリートダム		総貯水量
使用目的	FNAWI		12,600,000m ³

年間利用者数の推移(千人)



利用形態別利用率の推移



ダム湖及び周辺の利用状況


年度	総数	利用形態区分							利用場所別		
		スポーツ	釣り	ボート	散策	野外活動	施設利用	その他	湖面	湖畔	ダム
平成3年度	-	-	-	-	-	-	-	-	-	-	-
平成6年度	-	-	-	-	-	-	-	-	-	-	-
平成9年度	-	-	-	-	-	-	-	-	-	-	-
平成12年度	15.1	3.4 (22.2%)	1.0 (6.9%)	0.0 (0.0%)	3.9 (26.0%)	0.4 (2.6%)	0.0 (0.0%)	6.4 (42.3%)	6.2 (41.2%)	8.9 (58.8%)	0.0 (0.0%)
平成15年度	22.7	7.1 (31.1%)	1.3 (5.6%)	0.0 (0.0%)	7.4 (32.5%)	0.4 (1.9%)	0.0 (0.0%)	6.5 (28.9%)	2.5 (11.2%)	12.8 (56.4%)	7.3 (32.4%)

(単位:千人)

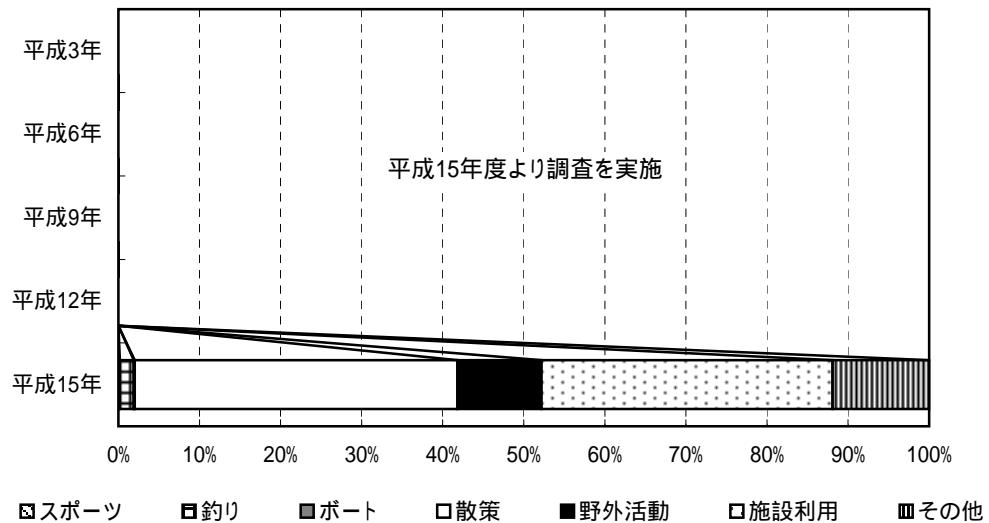
とみさと
84. 富郷ダム

ダム諸元				
湖名	ほうおうこ	堤高	111.0m	
	法皇湖	湛水面積	150ha	
形式	重力式コンクリートダム		総貯水量	52,000,000m ³
使用目的	FWIP			

年間利用者数の推移(千人)



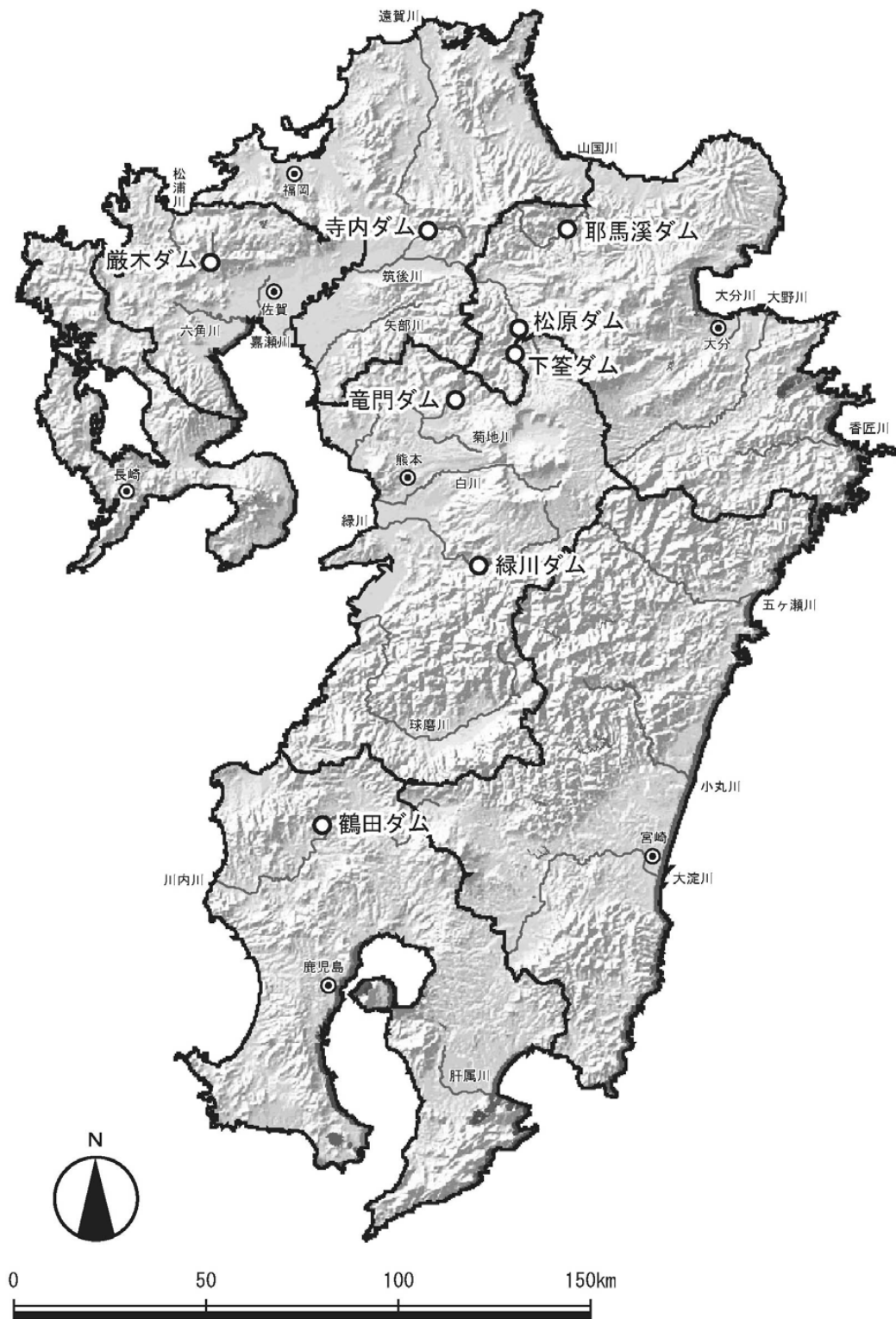
利用形態別利用率の推移



ダム湖及び周辺の利用状況

年度	総数	利用形態区分							利用場所別		
		スポーツ	釣り	ボート	散策	野外活動	施設利用	その他	湖面	湖畔	ダム
平成3年度	-	-	-	-	-	-	-	-	-	-	-
平成6年度	-	-	-	-	-	-	-	-	-	-	-
平成9年度	-	-	-	-	-	-	-	-	-	-	-
平成12年度	-	-	-	-	-	-	-	-	-	-	-
平成15年度	31.0	<0.1 (0.2%)	0.5 (1.7%)	<0.1 (0.1%)	12.4 (39.8%)	3.2 (10.4%)	11.1 (35.9%)	3.7 (11.9%)	1.0 (3.1%)	25.5 (82.0%)	4.6 (14.8%)

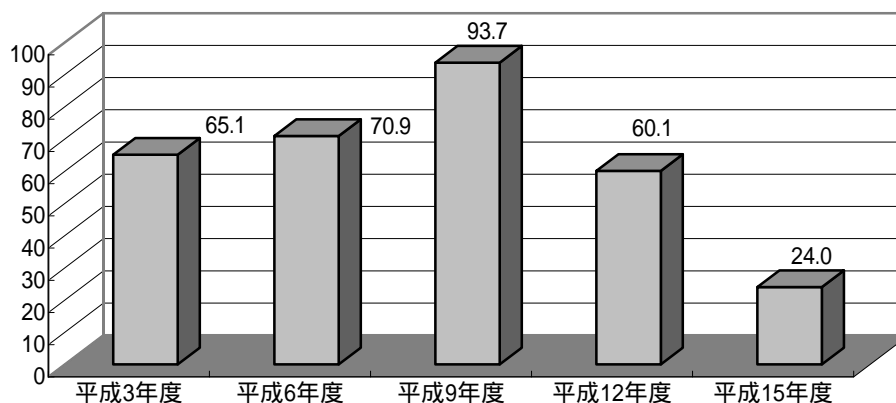
(単位:千人)



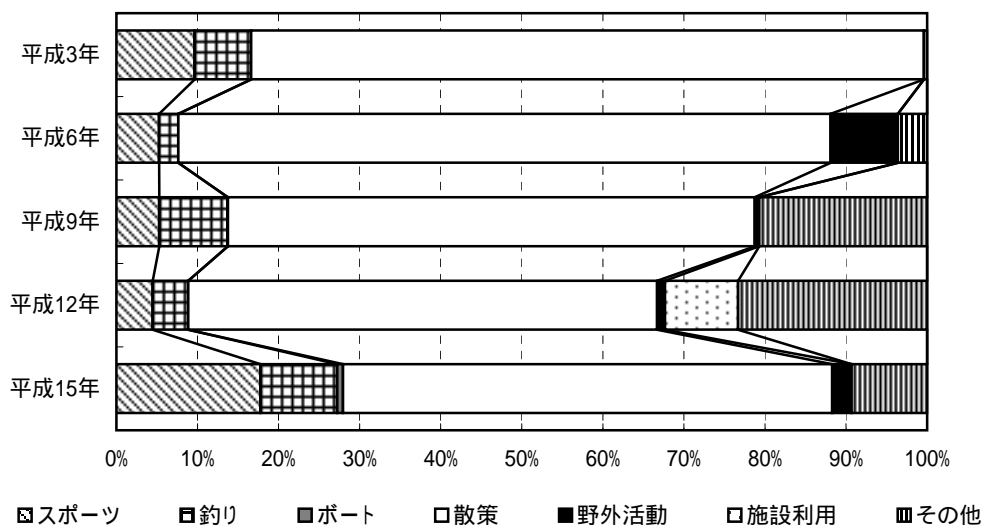
やばけい
85. 耶馬溪ダム

ダム諸元				
湖名	やばけいこ	堤高	62.0m	
	耶馬溪湖	湛水面積	110ha	
形式	重力式コンクリートダム		総貯水量	23,300,000m ³
使用目的	FNWIP			

年間利用者数の推移(千人)



利用形態別利用率の推移



ダム湖及び周辺の利用状況

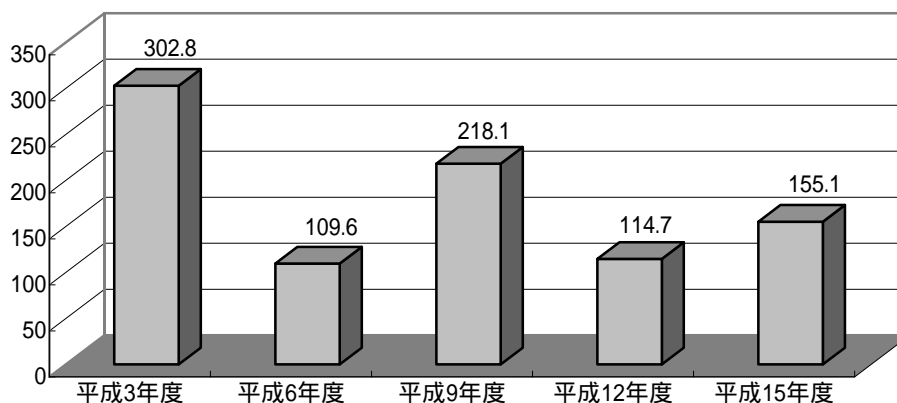
年度	総数	利用形態区分							利用場所別		
		スポーツ	釣り	ボート	散策	野外活動	施設利用	その他	湖面	湖畔	ダム
平成3年度	65.1	6.3 (9.6%)	4.5 (7.0%)	0.0 (0.0%)	54.0 (83.0%)	-	-	0.3 (0.4%)	4.6 (7.0%)	57.0 (87.6%)	3.5 (5.4%)
平成6年度	70.9	3.7 (5.2%)	1.7 (2.4%)	0.0 (0.0%)	57.0 (80.5%)	5.9 (8.3%)	0.0 (0.0%)	2.6 (3.6%)	6.1 (8.5%)	56.1 (79.2%)	8.7 (12.3%)
平成9年度	93.7	4.9 (5.3%)	7.9 (8.4%)	<0.1 (0.0%)	60.9 (65.0%)	0.5 (0.5%)	<0.1 (0.0%)	19.4 (20.7%)	28.2 (30.0%)	56.0 (59.8%)	9.5 (10.2%)
平成12年度	60.1	2.7 (4.5%)	2.7 (4.4%)	0.0 (0.0%)	34.7 (57.8%)	0.6 (1.0%)	5.4 (9.0%)	14.0 (23.3%)	5.3 (8.9%)	28.3 (47.1%)	26.4 (44.0%)
平成15年度	24.0	4.3 (17.7%)	2.3 (9.5%)	0.2 (0.7%)	14.5 (60.4%)	0.6 (2.4%)	0.0 (0.0%)	2.2 (9.3%)	7.1 (29.6%)	3.4 (14.3%)	13.5 (56.1%)

(単位: 千人)

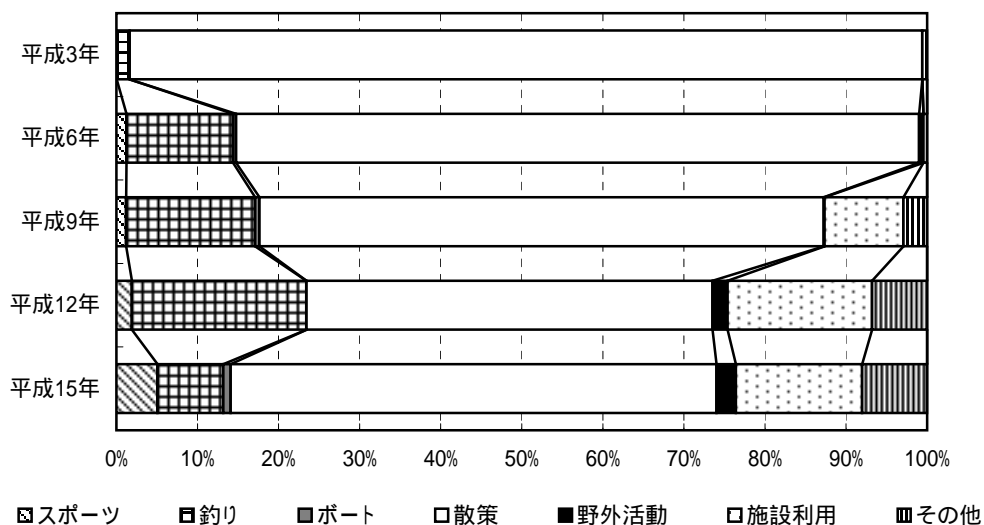
まつばら
86. 松原ダム

ダム諸元				
湖名	ばいりんこ	堤高	83.0m	
	梅林湖	湛水面積	190ha	
形式	重力式コンクリートダム		総貯水量	54,600,000m ³
使用目的	FNWP			

年間利用者数の推移(千人)



利用形態別利用率の推移



ダム湖及び周辺の利用状況

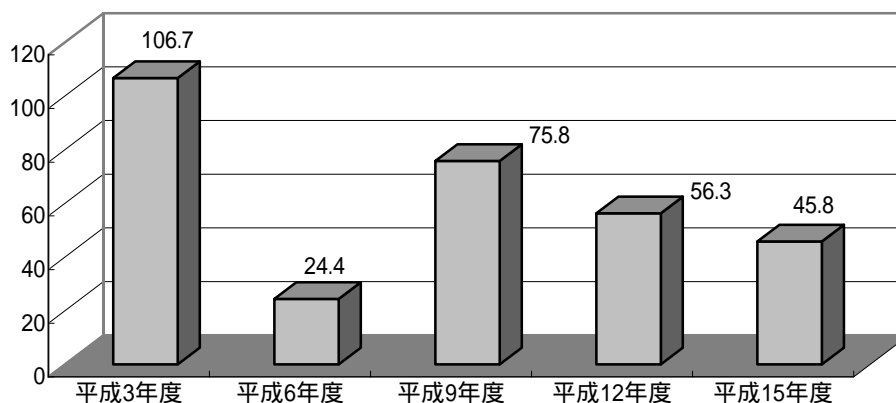
年度	総数	利用形態区分							利用場所別		
		スポーツ	釣り	ボート	散策	野外活動	施設利用	その他	湖面	湖畔	ダム
平成3年度	302.8	<0.1 (0.0%)	4.9 (1.6%)	0.0 (0.0%)	296.0 (97.8%)	-	-	1.8 (0.6%)	5.5 (1.8%)	259.1 (85.6%)	38.2 (12.6%)
平成6年度	109.6	1.3 (1.2%)	14.4 (13.2%)	0.4 (0.4%)	92.3 (84.2%)	0.6 (0.5%)	0.0 (0.0%)	0.5 (0.5%)	16.2 (14.8%)	90.4 (82.5%)	2.9 (2.7%)
平成9年度	218.1	2.6 (1.2%)	34.8 (15.9%)	1.2 (0.5%)	151.8 (69.6%)	0.2 (0.1%)	21.3 (9.7%)	6.4 (2.9%)	39.7 (18.2%)	166.6 (76.4%)	11.8 (5.4%)
平成12年度	114.7	2.2 (1.9%)	24.7 (21.5%)	<0.1 (0.0%)	57.5 (50.1%)	2.1 (1.8%)	20.4 (17.8%)	7.8 (6.8%)	30.4 (26.5%)	59.5 (51.8%)	24.9 (21.7%)
平成15年度	155.1	7.8 (5.1%)	12.6 (8.1%)	1.4 (0.9%)	92.9 (59.9%)	3.7 (2.4%)	24.1 (15.6%)	12.4 (8.0%)	17.2 (11.1%)	97.7 (63.0%)	40.1 (25.9%)

(単位: 千人)

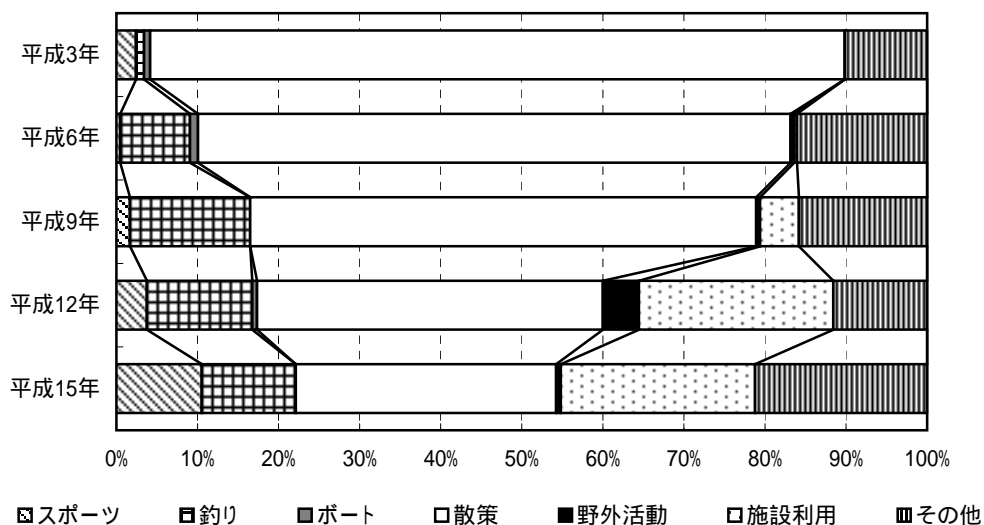
しもうけ
87. 下笠ダム

ダム諸元			
湖名	はちのすこ	堤高	98.0m
	蜂の巣湖	湛水面積	200ha
形式	アーチダム	総貯水量	59,300,000m ³
使用目的	FNP		

年間利用者数の推移(千人)



利用形態別利用率の推移



ダム湖及び周辺の利用状況

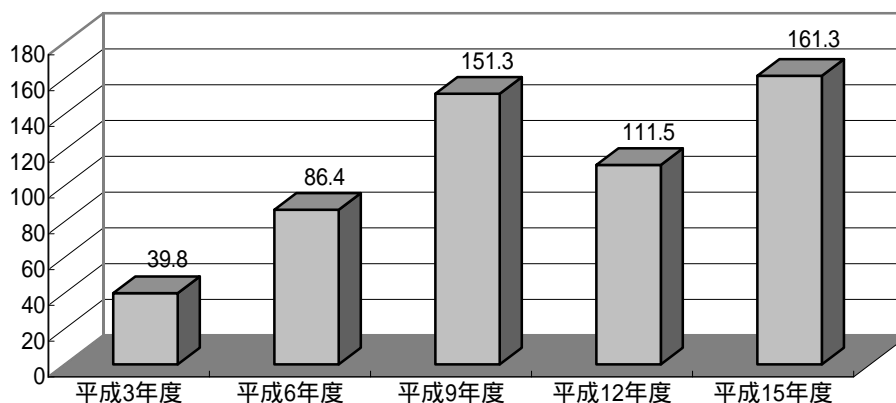
年度	総数	利用形態区分							利用場所別		
		スポーツ	釣り	ボート	散策	野外活動	施設利用	その他	湖面	湖畔	ダム
平成3年度	106.7	2.6 (2.4%)	1.1 (1.0%)	0.8 (0.8%)	91.4 (85.7%)	-	-	10.9 (10.2%)	2.2 (2.1%)	76.1 (71.3%)	28.4 (26.6%)
平成6年度	24.4	0.1 (0.5%)	2.1 (8.6%)	0.2 (1.0%)	17.8 (73.1%)	0.1 (0.4%)	<0.1 (0.4%)	3.9 (16.0%)	5.7 (23.5%)	18.2 (74.4%)	0.5 (2.1%)
平成9年度	75.8	1.3 (1.7%)	11.3 (14.9%)	0.0 (0.0%)	47.3 (62.4%)	0.4 (0.5%)	3.6 (4.8%)	12.0 (15.8%)	13.9 (18.3%)	51.8 (68.3%)	10.1 (13.3%)
平成12年度	56.3	2.1 (3.7%)	7.3 (13.0%)	0.3 (0.6%)	24.0 (42.6%)	2.5 (4.4%)	13.5 (24.0%)	6.5 (11.6%)	8.7 (15.4%)	41.1 (73.0%)	6.5 (11.6%)
平成15年度	45.8	4.8 (10.5%)	5.3 (11.6%)	0.0 (0.0%)	14.7 (32.1%)	0.3 (0.6%)	11.0 (24.0%)	9.7 (21.2%)	5.4 (11.9%)	30.9 (67.4%)	9.5 (20.7%)

(単位: 千人)

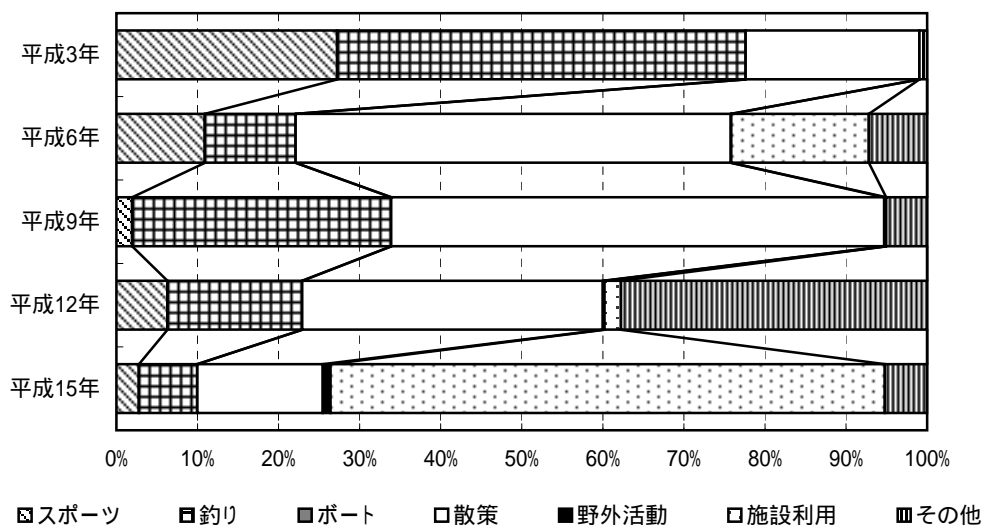
てらうち
88. 寺内ダム

ダム諸元			
湖名	みなぎこ	堤高	83.0m
	美奈宜湖	湛水面積	90ha
形式	ロックフィルダム	総貯水量	18,000,000m ³
使用目的	FNAW		

年間利用者数の推移(千人)



利用形態別利用率の推移



ダム湖及び周辺の利用状況

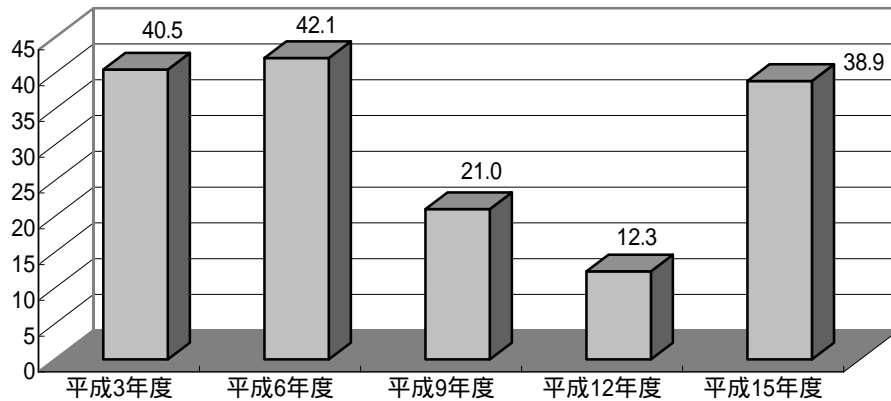
年度	総数	利用形態区分							利用場所別		
		スポーツ	釣り	ボート	散策	野外活動	施設利用	その他	湖面	湖畔	ダム
平成3年度	39.8	10.8 (27.2%)	20.0 (50.4%)	0.0 (0.0%)	8.5 (21.4%)	-	-	0.4 (1.0%)	20.5 (51.6%)	19.3 (48.4%)	0.0 (0.0%)
平成6年度	86.4	9.4 (10.9%)	9.7 (11.2%)	0.0 (0.0%)	46.4 (53.7%)	<0.1 (0.0%)	14.7 (17.0%)	6.2 (7.2%)	8.3 (9.6%)	65.3 (75.6%)	12.8 (14.8%)
平成9年度	151.3	2.9 (1.9%)	48.3 (32.0%)	0.0 (0.0%)	92.0 (60.8%)	0.4 (0.2%)	0.0 (0.0%)	7.6 (5.0%)	48.3 (32.0%)	98.8 (65.3%)	4.2 (2.7%)
平成12年度	111.5	7.0 (6.3%)	18.6 (16.7%)	0.0 (0.0%)	41.3 (37.1%)	0.2 (0.2%)	2.3 (2.0%)	42.1 (37.8%)	20.7 (18.5%)	86.8 (77.9%)	4.0 (3.6%)
平成15年度	161.3	4.5 (2.8%)	11.6 (7.2%)	<0.1 (0.0%)	24.9 (15.5%)	1.5 (1.0%)	110.3 (68.4%)	8.4 (5.2%)	11.6 (7.2%)	141.6 (87.8%)	8.1 (5.0%)

(単位:千人)

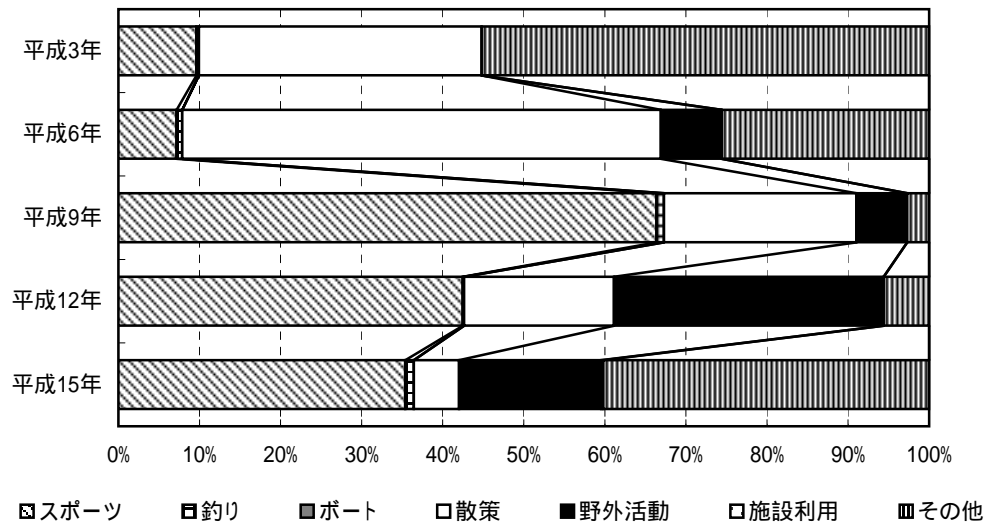
きゅうらぎ
89. 蔵木ダム

ダム諸元				
湖名	さよのうみ	堤高	117.0m	
	さよの湖	湛水面積	42ha	
形式	重力式コンクリートダム		総貯水量	13,600m ³
使用目的	FNWIP			

年間利用者数の推移(千人)



利用形態別利用率の推移



ダム湖及び周辺の利用状況

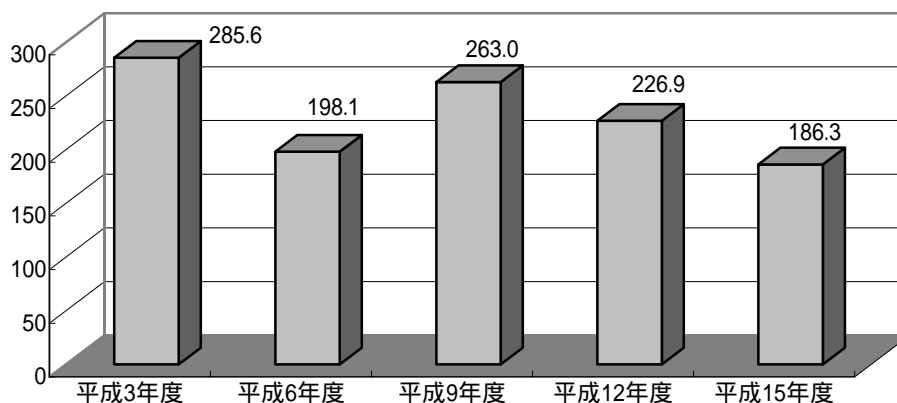
年度	総数	利用形態区分							利用場所別		
		スポーツ	釣り	ボート	散策	野外活動	施設利用	その他	湖面	湖畔	ダム
平成3年度	40.5	3.9 (9.6%)	0.1 (0.3%)	0.0 (0.0%)	14.1 (34.9%)	- (0.0%)	- (0.0%)	22.3 (55.2%)	0.1 (0.3%)	36.0 (88.9%)	4.4 (10.8%)
平成6年度	42.1	3.0 (7.2%)	0.3 (0.7%)	0.0 (0.0%)	24.9 (59.0%)	3.2 (7.5%)	0.0 (0.0%)	10.8 (25.6%)	6.7 (15.8%)	32.4 (76.9%)	3.1 (7.3%)
平成9年度	21.0	14.0 (66.4%)	0.2 (0.9%)	0.0 (0.0%)	5.0 (23.8%)	1.3 (6.3%)	0.0 (0.0%)	0.6 (2.7%)	4.0 (19.0%)	17.0 (81.0%)	0.0 (0.0%)
平成12年度	12.3	5.2 (42.5%)	<0.1 (0.2%)	0.0 (0.0%)	2.3 (18.5%)	4.1 (33.3%)	0.0 (0.0%)	0.7 (5.6%)	1.6 (13.2%)	10.7 (86.8%)	0.0 (0.0%)
平成15年度	38.9	13.8 (35.4%)	0.4 (1.1%)	0.0 (0.0%)	2.2 (5.6%)	6.8 (17.5%)	0.1 (0.3%)	15.6 (40.2%)	8.7 (22.4%)	30.2 (77.6%)	0.0 (0.0%)

(単位:千人)

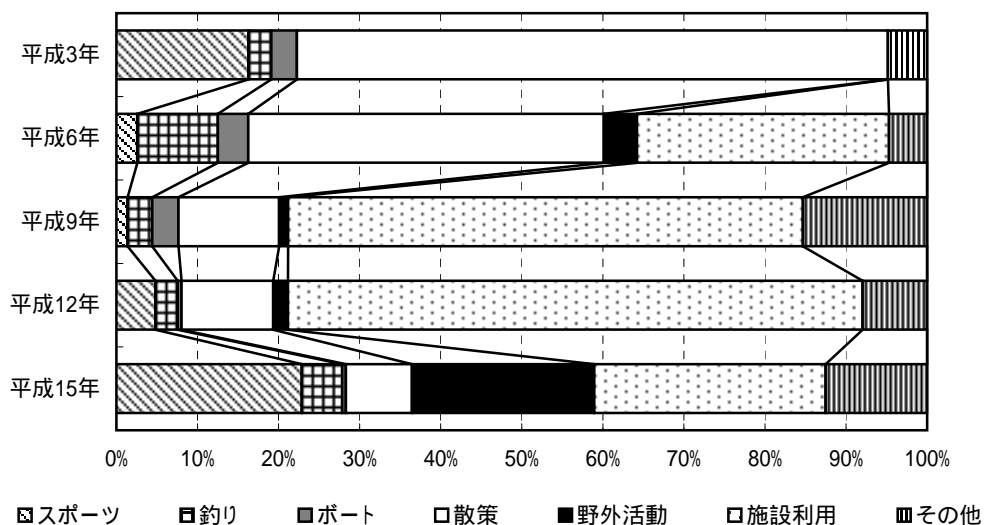
みどりかわ
90. 緑川ダム

ダム諸元				
湖名	ひごみどりかわこ	堤高	76.5m	
	肥後みどりかわ湖	湛水面積	181ha	
形式	重力式コンクリートダム		総貯水量	46,000,000m ³
使用目的	FNAP			

年間利用者数の推移(千人)



利用形態別利用率の推移



ダム湖及び周辺の利用状況

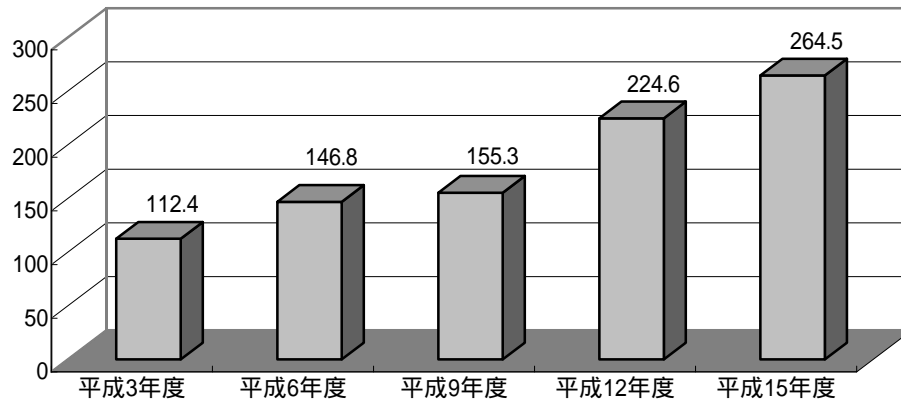
年度	総数	利用形態区分							利用場所別		
		スポーツ	釣り	ボート	散策	野外活動	施設利用	その他	湖面	湖畔	ダム
平成3年度	285.6	46.4 (16.3%)	8.2 (2.9%)	9.0 (3.1%)	208.2 (72.9%)	-	-	13.8 (4.8%)	17.1 (6.0%)	137.8 (48.3%)	130.6 (45.7%)
平成6年度	198.1	5.1 (2.6%)	19.7 (10.0%)	7.4 (3.7%)	86.9 (43.9%)	8.1 (4.1%)	61.6 (31.1%)	9.3 (4.7%)	34.0 (17.2%)	101.2 (51.1%)	62.9 (31.8%)
平成9年度	263.0	3.6 (1.4%)	8.1 (3.1%)	8.5 (3.2%)	32.7 (12.4%)	2.9 (1.1%)	167.0 (63.5%)	40.3 (15.3%)	16.6 (6.3%)	178.1 (67.7%)	68.3 (26.0%)
平成12年度	226.9	10.9 (4.8%)	6.3 (2.8%)	1.1 (0.5%)	25.7 (11.3%)	4.1 (1.8%)	160.9 (70.9%)	18.0 (8.0%)	6.9 (3.0%)	203.5 (89.7%)	16.6 (7.3%)
平成15年度	186.3	42.6 (22.9%)	9.3 (5.0%)	0.8 (0.5%)	15.2 (8.1%)	41.9 (22.5%)	53.2 (28.5%)	23.3 (12.5%)	10.1 (5.4%)	130.0 (69.8%)	46.2 (24.8%)

(単位: 千人)

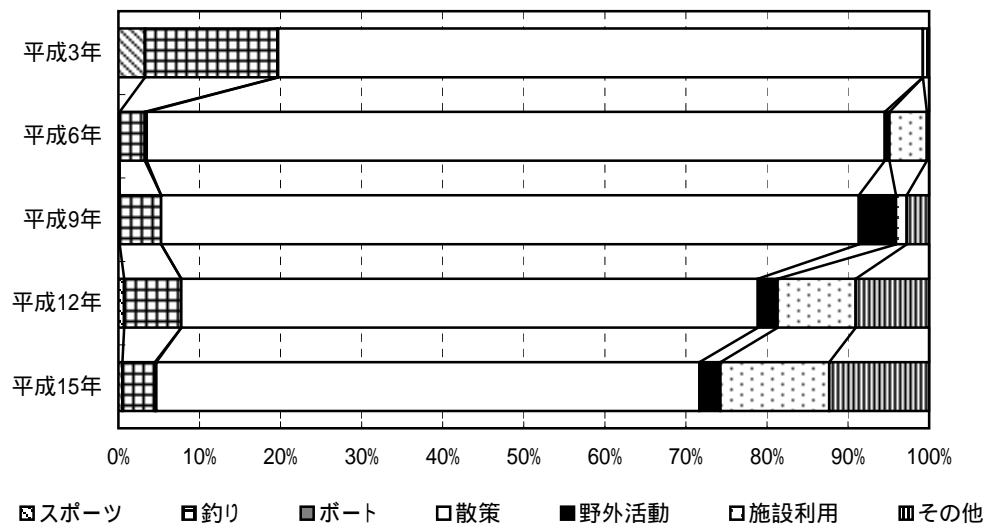
つるだ
91. 鶴田ダム

ダム諸元				
湖名	おおつるこ	堤高	117.5m	
	大鶴湖	湛水面積	361ha	
形式	重力式コンクリートダム		総貯水量	123,000,000m ³
使用目的	FP			

年間利用者数の推移(千人)



利用形態別利用率の推移



ダム湖及び周辺の利用状況

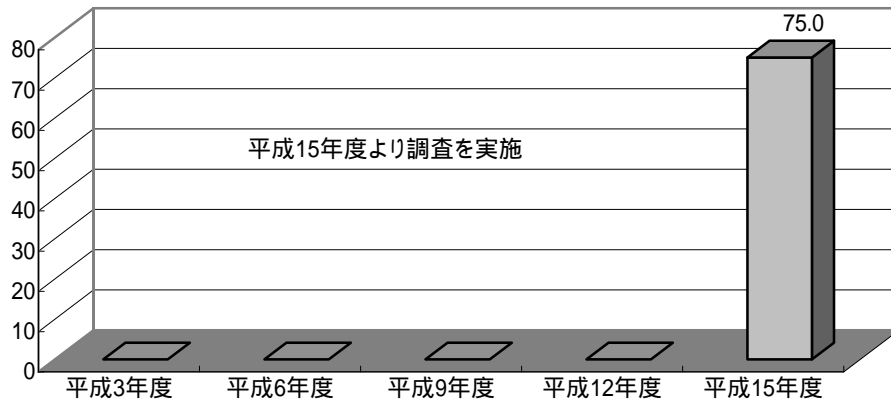
年度	総数	利用形態区分							利用場所別		
		スポーツ	釣り	ポート	散策	野外活動	施設利用	その他	湖面	湖畔	ダム
平成3年度	112.4	3.7 (3.2%)	18.4 (16.4%)	<0.1 (0.1%)	89.4 (79.5%)	-	-	0.9 (0.8%)	22.5 (20.0%)	72.0 (64.1%)	17.9 (15.9%)
平成6年度	146.8	0.2 (0.1%)	4.6 (3.1%)	0.4 (0.2%)	133.6 (91.0%)	0.9 (0.6%)	6.8 (4.6%)	0.4 (0.3%)	5.1 (3.5%)	128.1 (87.3%)	13.5 (9.2%)
平成9年度	155.3	0.2 (0.1%)	8.0 (5.1%)	0.0 (0.0%)	133.7 (86.1%)	7.1 (4.6%)	2.1 (1.3%)	4.3 (2.8%)	8.0 (5.2%)	141.7 (91.2%)	5.7 (3.6%)
平成12年度	224.6	1.5 (0.7%)	15.9 (7.1%)	0.0 (0.0%)	159.7 (71.1%)	5.5 (2.4%)	21.6 (9.6%)	20.3 (9.1%)	16.6 (7.4%)	187.1 (83.3%)	20.9 (9.3%)
平成15年度	264.5	1.3 (0.5%)	10.6 (4.0%)	0.5 (0.2%)	177.2 (67.0%)	6.8 (2.6%)	35.5 (13.4%)	32.6 (12.3%)	11.4 (4.3%)	225.7 (85.3%)	27.5 (10.4%)

(単位:千人)

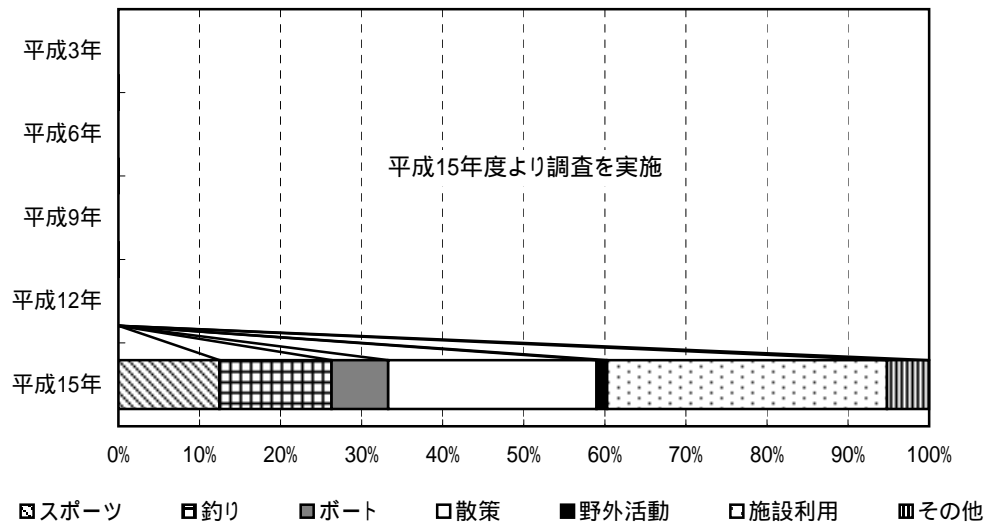
りゅうもん
92. 竜門ダム

ダム諸元				
湖名	はんじゃくこ	堤高	99.5m	
	斑蛇口湖	湛水面積	121ha	
形式	重力式コンクリートダム・フィルダム複合ダム		総貯水量	42,500,000m ³
使用目的	FNAI			

年間利用者数の推移(千人)



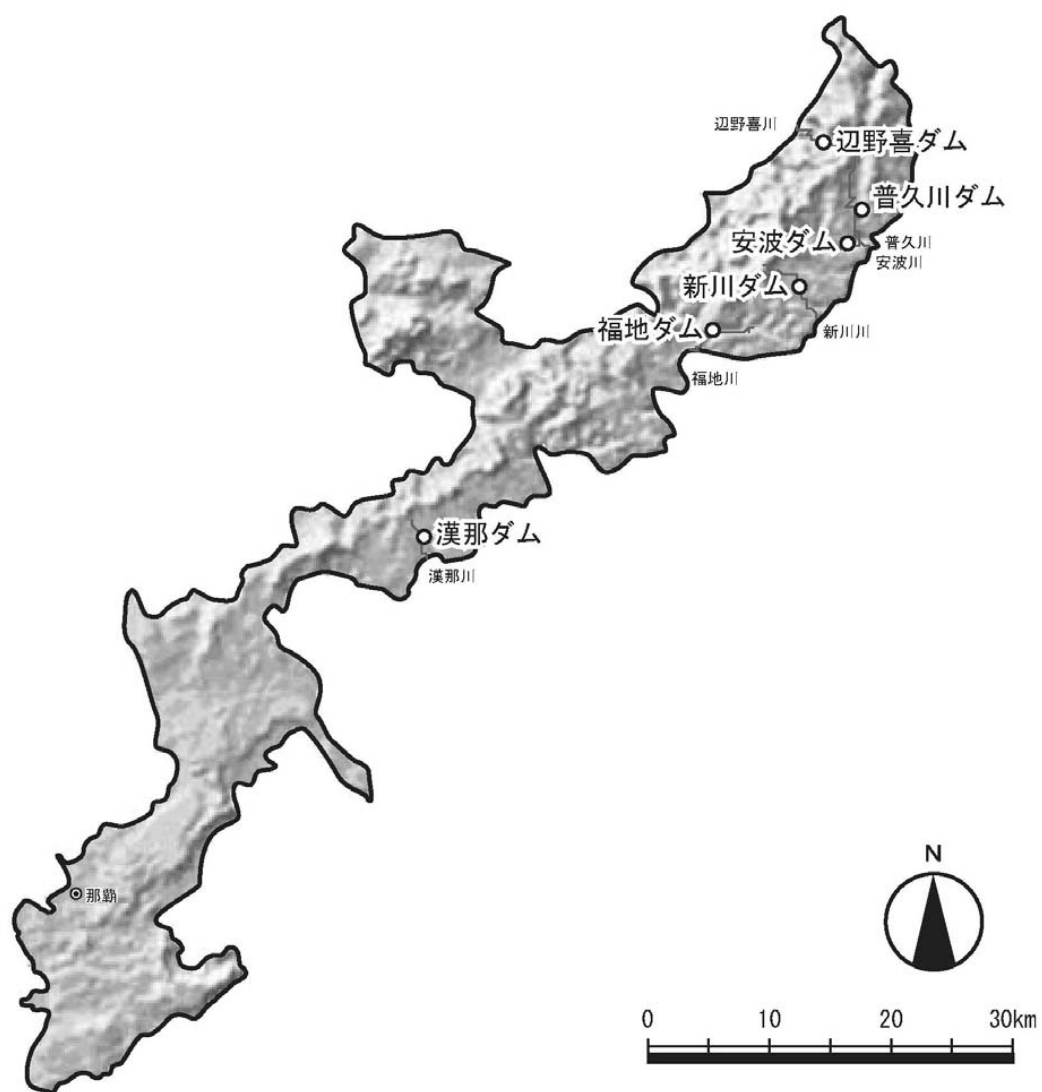
利用形態別利用率の推移



ダム湖及び周辺の利用状況

年度	総数	利用形態区分							利用場所別		
		スポーツ	釣り	ボート	散策	野外活動	施設利用	その他	湖面	湖畔	ダム
平成3年度	-	-	-	-	-	-	-	-	-	-	-
平成6年度	-	-	-	-	-	-	-	-	-	-	-
平成9年度	-	-	-	-	-	-	-	-	-	-	-
平成12年度	-	-	-	-	-	-	-	-	-	-	-
平成15年度	75.0	9.3 (12.5%)	10.4 (13.8%)	5.2 (7.0%)	19.3 (25.7%)	1.0 (1.3%)	25.9 (34.5%)	3.9 (5.2%)	17.5 (23.3%)	52.6 (70.2%)	4.9 (6.6%)

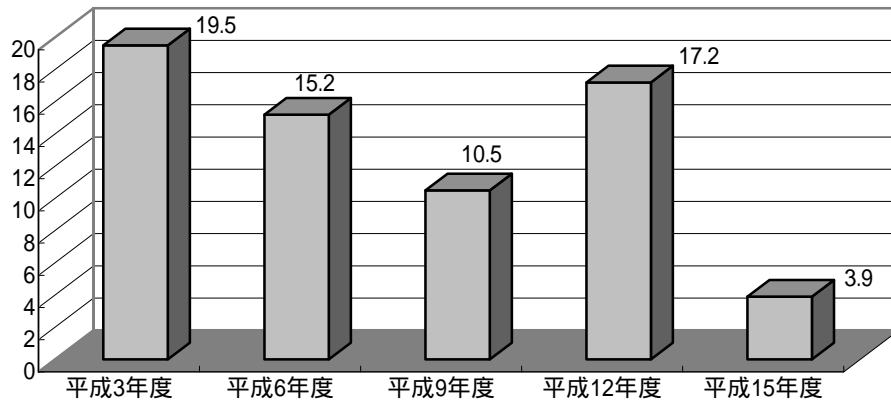
(単位:千人)



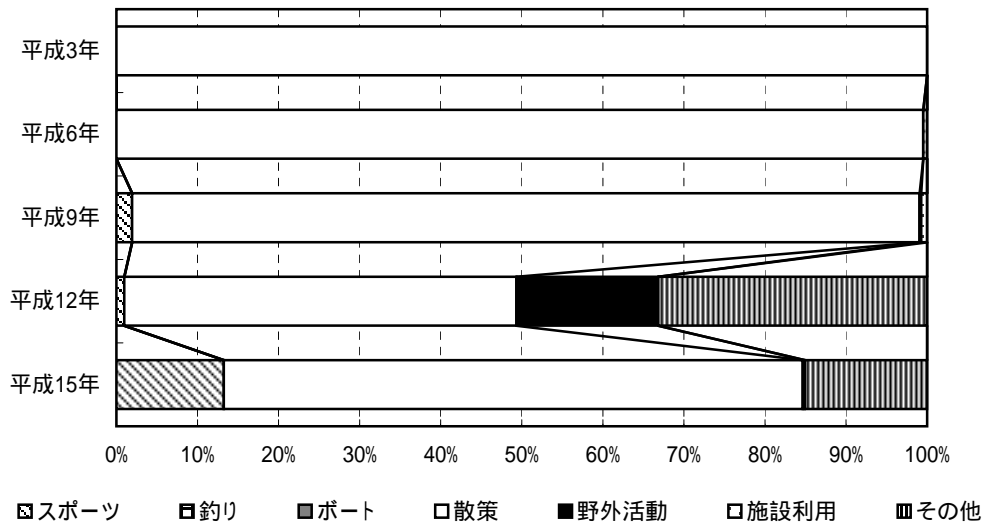
あは
93. 安波ダム

ダム諸元			
湖名	くいなこ	堤高	86.0m
	クイナ湖	湛水面積	83ha
形式	重力式コンクリートダム	総貯水量	18,600,000m ³
使用目的	FNWI		

年間利用者数の推移(千人)



利用形態別利用率の推移



ダム湖及び周辺の利用状況

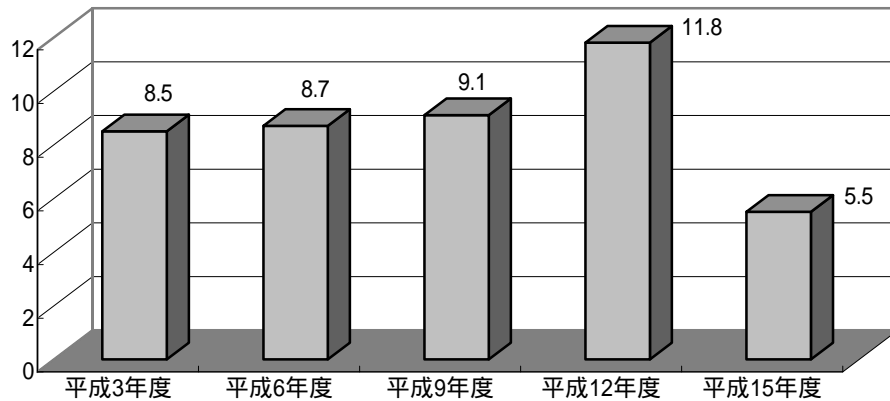
年度	総数	利用形態区分							利用場所別		
		スポーツ	釣り	ボート	散策	野外活動	施設利用	その他	湖面	湖畔	ダム
平成3年度	19.5	0.0 (0.0%)	0.0 (0.0%)	0.0 (0.0%)	19.5 (100.0%)	-	-	0.0 (0.0%)	0.0 (0.0%)	13.2 (67.5%)	6.3 (32.5%)
平成6年度	15.2	0.0 (0.0%)	0.0 (0.0%)	0.0 (0.0%)	15.1 (99.5%)	0.0 (0.0%)	<0.1 (0.5%)	0.0 (0.0%)	0.0 (0.0%)	9.0 (59.1%)	6.2 (40.9%)
平成9年度	10.5	0.2 (1.9%)	0.0 (0.0%)	0.0 (0.0%)	10.2 (97.1%)	<0.1 (0.2%)	<0.1 (0.7%)	0.0 (0.0%)	0.0 (0.0%)	5.5 (52.5%)	5.0 (47.5%)
平成12年度	17.2	0.2 (1.0%)	0.0 (0.0%)	0.0 (0.0%)	8.3 (48.4%)	3.0 (17.5%)	0.0 (0.0%)	5.7 (33.2%)	<0.1 (0.1%)	11.1 (64.8%)	6.0 (35.1%)
平成15年度	3.9	0.5 (13.3%)	0.0 (0.0%)	0.0 (0.0%)	2.8 (71.4%)	<0.1 (0.3%)	0.0 (0.0%)	0.6 (15.1%)	0.5 (13.3%)	3.1 (80.8%)	0.2 (5.9%)

(単位: 千人)

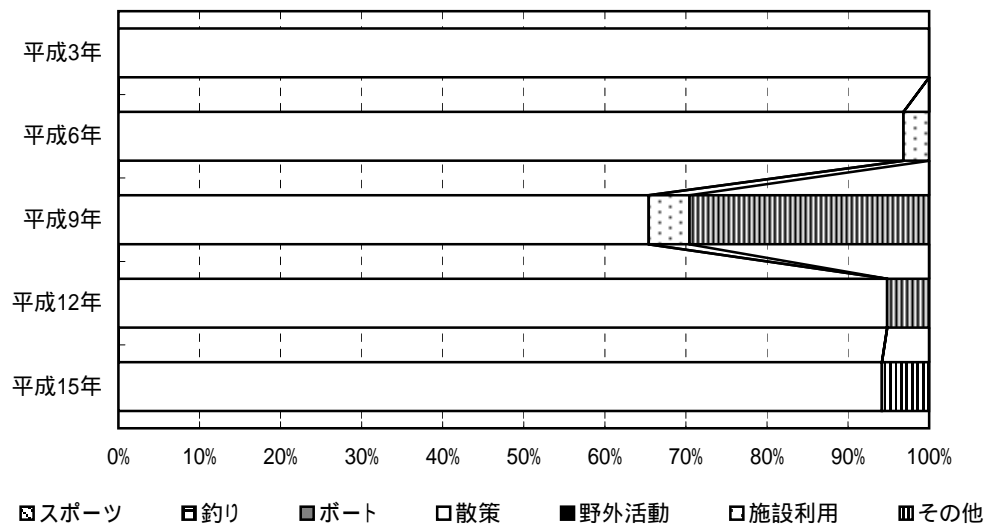
ふんがわ
94. 普久川ダム

ダム諸元				
湖名	ふんがーこ	堤高	41.5m	
	フンガー湖	湛水面積	31ha	
形式	重力式コンクリートダム		総貯水量	3,050,000m3
使用目的	FNWI			

年間利用者数の推移(千人)



利用形態別利用率の推移



ダム湖及び周辺の利用状況

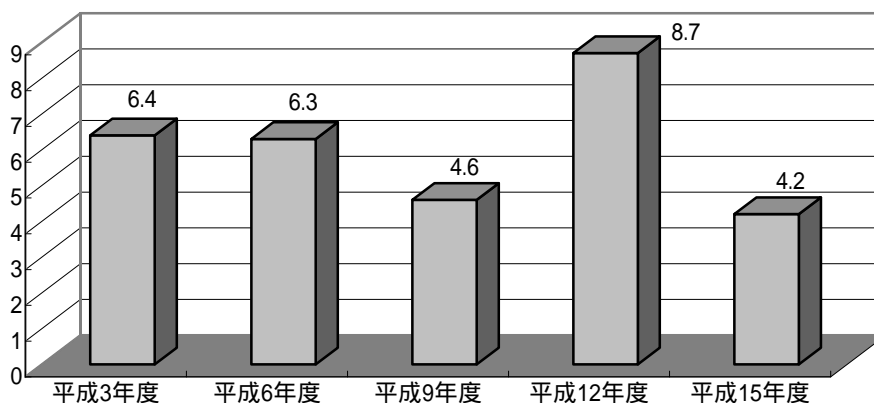
年度	総数	利用形態区分							利用場所別		
		スポーツ	釣り	ボート	散策	野外活動	施設利用	その他	湖面	湖畔	ダム
平成3年度	8.5	0.0 (0.0%)	0.0 (0.0%)	0.0 (0.0%)	8.5 (100.0%)	-	-	0.0 (0.0%)	0.0 (0.0%)	2.9 (34.5%)	5.6 (65.5%)
平成6年度	8.7	0.0 (0.0%)	0.0 (0.0%)	0.0 (0.0%)	8.4 (96.8%)	0.0 (0.0%)	0.3 (3.2%)	0.0 (0.0%)	0.0 (0.0%)	7.6 (87.8%)	1.1 (12.2%)
平成9年度	9.1	0.0 (0.0%)	0.0 (0.0%)	0.0 (0.0%)	5.9 (65.4%)	0.0 (0.0%)	0.5 (5.0%)	2.7 (29.6%)	0.0 (0.0%)	9.1 (100.0%)	0.0 (0.0%)
平成12年度	11.8	0.0 (0.0%)	0.0 (0.0%)	0.0 (0.0%)	11.1 (94.8%)	0.0 (0.0%)	0.0 (0.0%)	0.6 (5.2%)	0.0 (0.0%)	11.8 (100.0%)	0.0 (0.0%)
平成15年度	5.5	0.0 (0.0%)	0.0 (0.0%)	0.0 (0.0%)	5.2 (94.2%)	0.0 (0.0%)	0.0 (0.0%)	0.3 (5.8%)	0.0 (0.0%)	5.5 (100.0%)	0.0 (0.0%)

(単位: 千人)

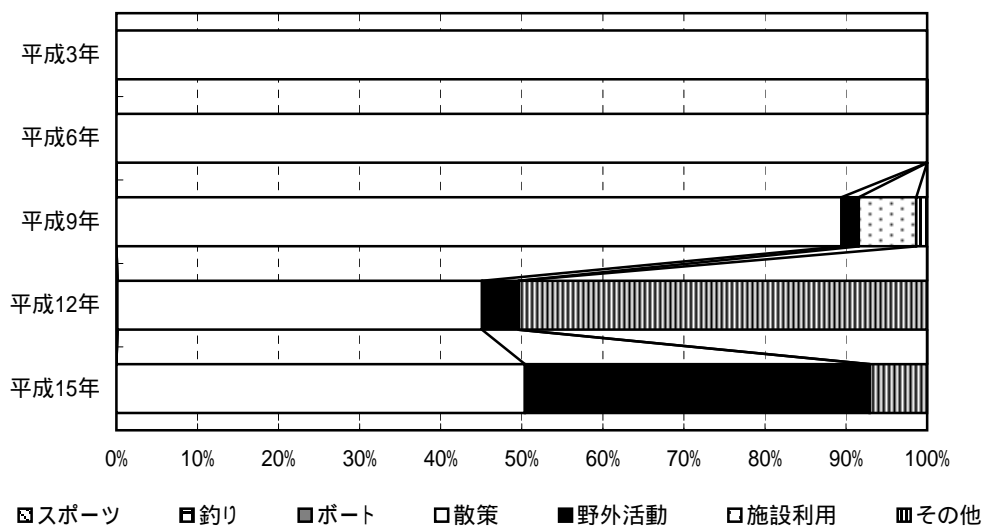
あらかわ
95. 新川ダム

ダム諸元			
湖名	あらかわこ	堤高	44.5m
	新川湖	湛水面積	16ha
形式	重力式コンクリートダム	総貯水量	1,650,000m ³
使用目的	FNWI		

年間利用者数の推移(千人)



利用形態別利用率の推移



ダム湖及び周辺の利用状況

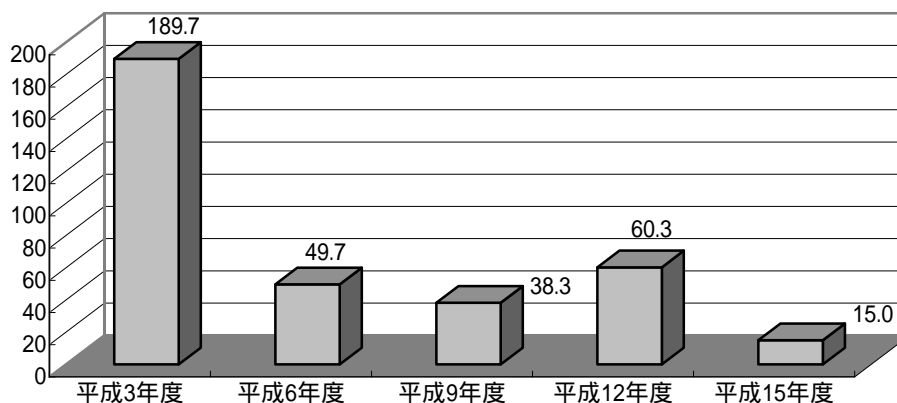
年度	総数	利用形態区分							利用場所別		
		スポーツ	釣り	ボート	散策	野外活動	施設利用	その他	湖面	湖畔	ダム
平成3年度	6.4	0.0 (0.0%)	0.0 (0.0%)	0.0 (0.0%)	6.4 (100.0%)	-	-	0.0 (0.0%)	0.0 (0.0%)	1.6 (24.2%)	4.9 (75.8%)
平成6年度	6.3	0.0 (0.0%)	0.0 (0.0%)	0.0 (0.0%)	6.3 (100.0%)	0.0 (0.0%)	0.0 (0.0%)	0.0 (0.0%)	0.0 (0.0%)	2.2 (34.5%)	4.2 (65.5%)
平成9年度	4.6	0.0 (0.0%)	0.0 (0.0%)	0.0 (0.0%)	4.1 (89.4%)	<0.1 (2.1%)	0.3 (7.1%)	<0.1 (1.3%)	0.0 (0.0%)	3.1 (66.9%)	1.5 (33.1%)
平成12年度	8.7	<0.1 (0.1%)	0.0 (0.0%)	0.0 (0.0%)	3.9 (45.0%)	0.4 (4.5%)	0.0 (0.0%)	4.4 (50.4%)	0.0 (0.0%)	4.0 (46.5%)	4.6 (53.5%)
平成15年度	4.2	0.0 (0.0%)	0.0 (0.0%)	0.0 (0.0%)	2.1 (50.4%)	1.8 (42.5%)	0.0 (0.0%)	0.3 (7.1%)	0.0 (0.0%)	4.2 (99.1%)	<0.1 (0.9%)

(単位:千人)

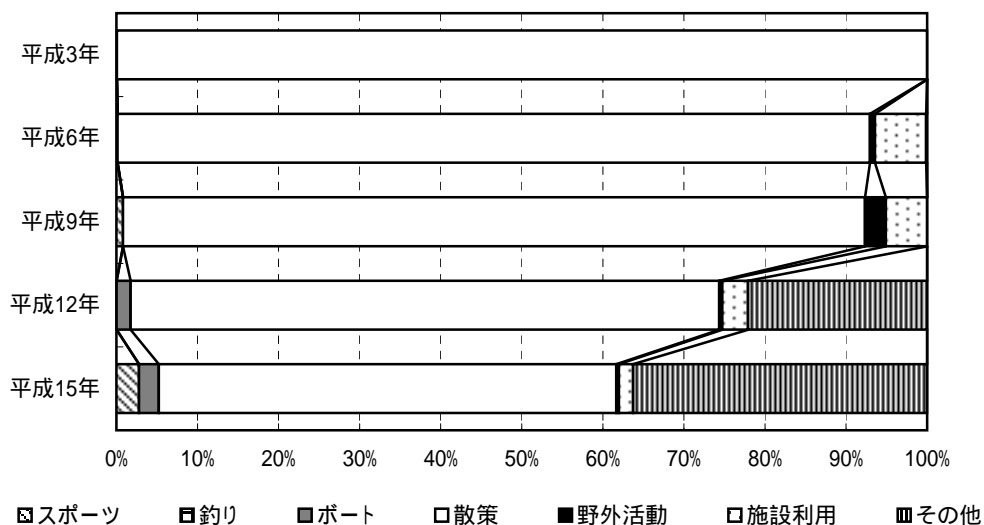
ふくち
96. 福地ダム

ダム諸元			
湖名	ふくがみこ	堤高	91.7m
	福上湖	湛水面積	254ha
形式	ロックフィルダム	総貯水量	55,000,000m ³
使用目的	FNWI		

年間利用者数の推移(千人)



利用形態別利用率の推移



ダム湖及び周辺の利用状況

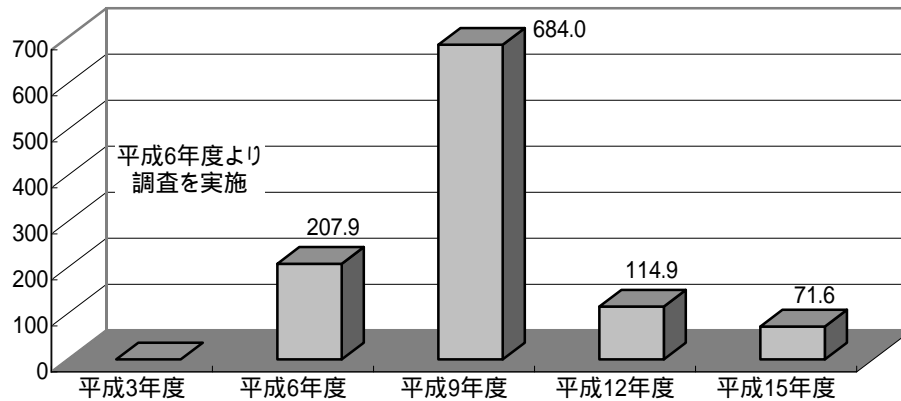
年度	総数	利用形態区分							利用場所別		
		スポーツ	釣り	ボート	散策	野外活動	施設利用	その他	湖面	湖畔	ダム
平成3年度	189.7	0.1 (0.1%)	0.0 (0.0%)	0.0 (0.0%)	189.6 (99.9%)	-	-	0.0 (0.0%)	0.0 (0.0%)	174.4 (91.9%)	15.3 (8.1%)
平成6年度	49.7	<0.1 (0.1%)	<0.1 (0.0%)	0.0 (0.0%)	46.1 (92.8%)	0.3 (0.6%)	3.1 (6.3%)	<0.1 (0.1%)	0.0 (0.0%)	34.3 (68.9%)	15.4 (31.1%)
平成9年度	38.3	0.3 (0.8%)	0.0 (0.0%)	0.0 (0.0%)	35.1 (91.5%)	1.0 (2.6%)	1.9 (5.1%)	0.0 (0.0%)	0.0 (0.0%)	23.4 (61.0%)	15.0 (39.0%)
平成12年度	60.3	<0.1 (0.0%)	0.0 (0.0%)	1.0 (1.7%)	43.8 (72.6%)	0.2 (0.4%)	1.9 (3.2%)	13.3 (22.1%)	1.0 (1.7%)	37.7 (62.5%)	21.6 (35.8%)
平成15年度	15.0	0.4 (2.8%)	0.0 (0.0%)	0.4 (2.4%)	8.5 (56.4%)	<0.1 (0.3%)	0.3 (1.8%)	5.4 (36.3%)	0.7 (4.9%)	7.6 (50.5%)	6.7 (44.6%)

(単位:千人)

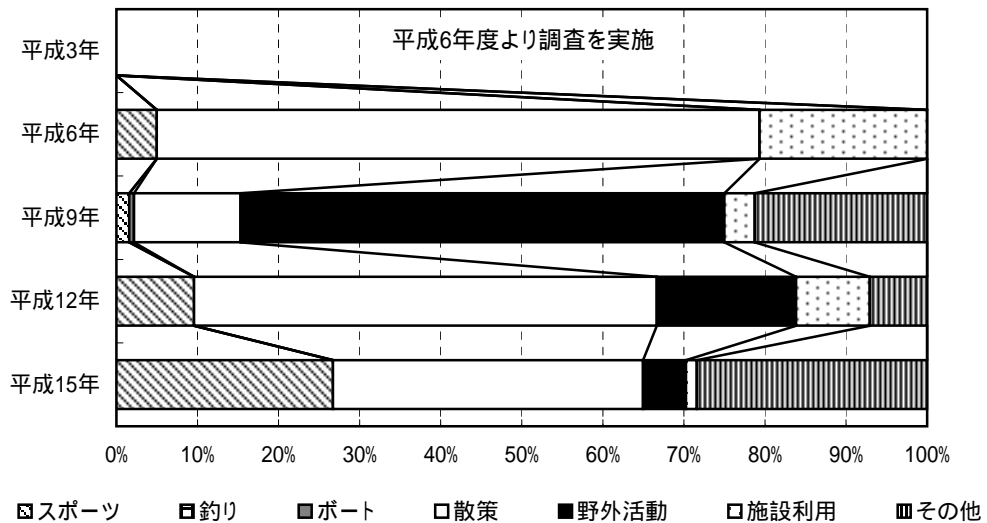
かな
97. 漢那ダム

ダム諸元				
湖名	かなこ	堤高	45.0m	
	かな湖	湛水面積	55ha	
形式	重力式コンクリートダム・フィルダム複合ダム		総貯水量	8,200,000m ³
使用目的	FNAW			

年間利用者数の推移(千人)



利用形態別利用率の推移



ダム湖及び周辺の利用状況

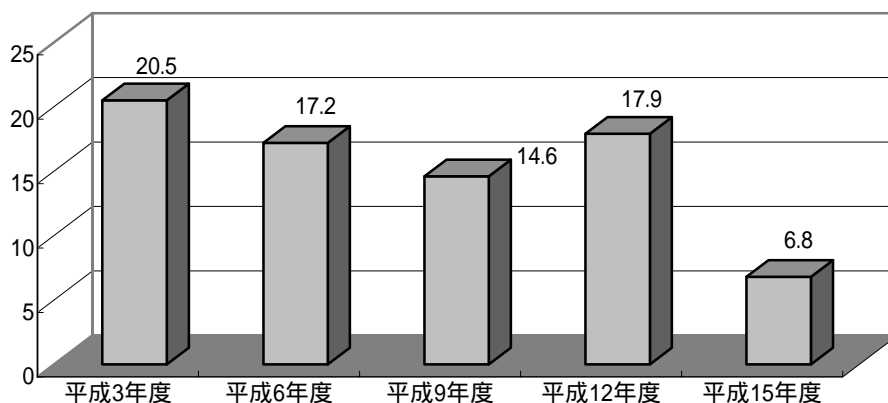
年度	総数	利用形態区分							利用場所別		
		スポーツ	釣り	ボート	散策	野外活動	施設利用	その他	湖面	湖畔	ダム
平成3年度	-	-	-	-	-	-	-	-	-	-	-
平成6年度	207.9	10.4 (5.0%)	0.0 (0.0%)	0.0 (0.0%)	154.6 (74.4%)	0.0 (0.0%)	42.9 (20.7%)	0.0 (0.0%)	0.9 (0.4%)	184.0 (88.5%)	23.1 (11.1%)
平成9年度	684.0	10.9 (1.6%)	0.0 (0.0%)	4.0 (0.6%)	89.9 (13.1%)	408.0 (59.7%)	25.7 (3.8%)	145.4 (21.3%)	9.9 (1.4%)	674.1 (98.6%)	0.0 (0.0%)
平成12年度	114.9	11.0 (9.6%)	0.0 (0.0%)	0.0 (0.0%)	65.6 (57.1%)	19.7 (17.2%)	10.5 (9.1%)	8.1 (7.1%)	0.1 (0.1%)	114.6 (99.7%)	0.2 (0.2%)
平成15年度	71.6	19.1 (26.7%)	0.0 (0.0%)	0.0 (0.0%)	27.4 (38.3%)	3.8 (5.3%)	1.0 (1.3%)	20.3 (28.4%)	6.8 (9.4%)	57.7 (80.6%)	7.2 (10.0%)

(単位:千人)

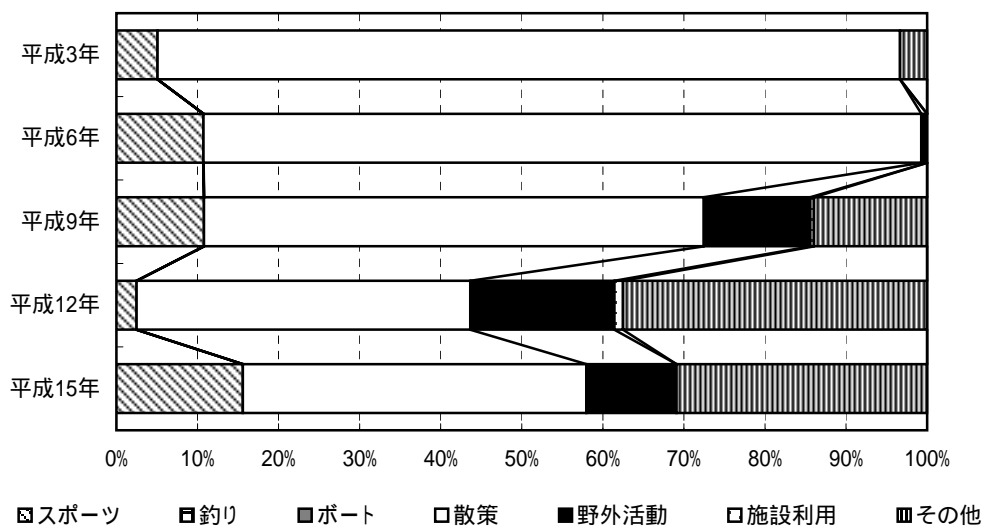
へのき
98. 辺野喜ダム

ダム諸元				
湖名	いじゅうのこ	堤高	42.0m	
	伊集の湖	湛水面積	50ha	
形式	重力式コンクリートダム・フィルダム複合ダム		総貯水量	4,500,000m ³
使用目的	FNWI			

年間利用者数の推移(千人)



利用形態別利用率の推移



ダム湖及び周辺の利用状況

年度	総数	利用形態区分							利用場所別		
		スポーツ	釣り	ボート	散策	野外活動	施設利用	その他	湖面	湖畔	ダム
平成3年度	20.5	1.0 (5.1%)	0.0 (0.0%)	0.0 (0.0%)	18.8 (91.6%)	-	-	0.7 (3.3%)	0.0 (0.0%)	11.4 (55.5%)	9.1 (44.5%)
平成6年度	17.2	1.9 (10.7%)	0.0 (0.0%)	0.0 (0.0%)	15.2 (88.5%)	0.1 (0.7%)	0.0 (0.0%)	0.0 (0.0%)	0.0 (0.0%)	8.2 (47.4%)	9.1 (52.6%)
平成9年度	14.6	1.6 (10.8%)	0.0 (0.0%)	0.0 (0.0%)	9.0 (61.7%)	1.9 (13.1%)	<0.1 (0.4%)	2.0 (14.0%)	0.0 (0.0%)	8.6 (59.0%)	6.0 (41.0%)
平成12年度	17.9	0.4 (2.5%)	0.0 (0.0%)	0.0 (0.0%)	7.4 (41.2%)	3.2 (17.8%)	0.2 (1.1%)	6.7 (37.5%)	0.0 (0.0%)	8.7 (48.8%)	9.1 (51.2%)
平成15年度	6.8	1.1 (15.6%)	0.0 (0.0%)	0.0 (0.0%)	2.9 (42.4%)	0.8 (11.1%)	0.0 (0.0%)	2.1 (30.9%)	0.5 (7.8%)	3.7 (54.1%)	2.6 (38.1%)

(単位:千人)

資料編

本章では、「平成 15 年度 ダム湖利用実態調査」の調査結果のうち、以下の項目について整理した。

- 1．各調査実施日の利用者数一覧表
- 2．年間ダム湖利用者数一覧表
- 3．年間ダム湖利用者数順位表
- 4．イベント等実施状況一覧表
- 5．開催されたイベント一覧表

1. 各調査実施日の利用者数一覧表(平成15年度)

各調査実施日の利用者数一覧(1/17)

地方名	ダム名	曜日区分	調査実施日	利用形態別利用者数(人)										利用場所別利用者数(人)				合計(人)
				スポーツ	釣り	ボート	散策	その他			湖面	湖畔	ダム	小計	湖面	湖畔	ダム	
								野外活動	施設利用	その他								
北海道	岩尾内ダム	春季休日①	H15.4.29	0	69	0	0	135	3	0	0	0	0	3	138	69	0	207
		春季休日②	H15.5.5	0	47	0	0	177	101	44	0	0	0	145	322	47	0	369
		春季平日	H15.5.15	0	0	0	0	44	0	4	0	0	0	4	42	0	6	48
		夏季休日	H15.8.3	64	8	0	0	111	473	81	0	0	0	554	665	72	0	737
		夏季平日	H15.8.7	0	0	0	0	33	167	95	54	0	0	316	349	0	0	349
		秋季休日	H15.11.3	0	9	0	0	18	0	0	0	0	0	0	18	9	0	27
		冬季休日	H16.1.11	0	8	0	0	0	0	0	0	0	0	0	0	8	0	8
		小計				64	141	0	518	744	220	58	0	1,022	1,534	205	6	1,745
		春季休日①	H15.4.29	0	0	0	0	44	0	47	15	0	62	85	106	1	20	206
		春季休日②	H15.5.5	0	13	0	0	50	0	131	6	0	137	159	14	27	200	
		春季平日	H15.5.19	0	0	0	0	18	9	25	13	0	47	41	0	24	65	
		夏季休日	H15.8.3	1	22	0	0	76	23	194	0	0	217	256	22	38	316	
夏季平日	H15.8.4	1	2	0	0	92	48	68	36	0	152	218	14	15	247			
秋季休日	H15.11.3	0	26	0	0	147	0	24	0	0	24	143	20	34	197			
冬季休日	H16.1.12	1	443	0	0	0	0	181	0	0	181	182	443	0	625			
小計				3	506	0	427	80	670	70	820	1,084	514	158	1,756			
春季休日①	H15.4.29	0	9	0	0	35	0	0	0	0	0	31	9	4	44			
春季休日②	H15.5.5	0	44	0	0	130	0	0	36	0	36	128	44	38	210			
春季平日	H15.5.15	0	21	0	0	28	0	0	0	0	0	26	21	2	49			
夏季休日	H15.7.27	6	38	0	0	73	0	0	5	0	5	78	38	6	122			
夏季平日	H15.8.7	0	5	0	0	58	0	0	16	0	16	72	6	1	79			
秋季休日	H15.11.3	0	5	0	0	39	0	0	6	0	6	38	11	1	50			
冬季休日	H16.1.11	0	7	0	0	0	0	2	0	0	2	9	0	0	9			
小計				6	122	0	370	0	65	0	65	382	129	52	563			
春季休日①	H15.4.29	49	32	5	0	19	0	38	30	0	68	126	42	5	173			
春季休日②	H15.5.5	26	88	0	0	205	0	432	206	0	638	302	302	22	957			
春季平日	H15.5.15	5	12	22	0	24	0	27	117	0	144	53	62	92	207			
夏季休日	H15.7.27	361	104	280	0	6,439	10,549	2,110	100	0	12,759	18,836	652	455	19,943			
夏季平日	H15.7.28	140	27	0	0	197	1,184	295	2,202	0	3,681	3,817	145	83	4,045			
秋季休日	H15.11.3	3	12	0	0	36	4	80	65	0	149	124	12	64	200			
冬季休日	H16.1.11	2	275	0	0	37	37	150	3	0	190	224	275	5	504			
小計				586	550	307	6,957	11,774	3,132	2,723	17,629	23,813	1,490	726	26,029			
春季休日①	H15.4.29	0	0	0	0	353	0	84	0	0	84	106	0	331	437			
春季休日②	H15.5.5	0	0	0	0	1,251	0	467	0	0	467	649	0	1,069	1,718			
春季平日	H15.5.15	0	0	0	0	364	0	81	0	0	81	188	0	257	445			
夏季休日	H15.7.27	8	0	0	0	2,268	265	480	114	0	859	1,252	122	1,761	3,135			
夏季平日	H15.7.28	0	0	2	0	865	13	276	2	0	291	496	2	660	1,158			
秋季休日	H15.11.3	0	0	0	0	759	0	391	0	0	391	532	0	618	1,150			
冬季休日	H16.1.18	0	103	0	0	0	0	48	0	0	48	48	0	103	151			
小計				8	103	2	5,860	278	1,827	116	2,221	3,271	124	4,799	8,194			
春季休日①	H15.4.29	0	94	0	0	431	0	8	0	0	8	408	85	40	533			
春季休日②	H15.5.5	10	187	26	0	1,385	364	59	0	0	423	1,667	206	158	2,031			
春季平日	H15.5.15	0	0	0	0	515	28	0	0	0	28	481	0	62	543			
夏季休日	H15.7.27	2	23	0	0	872	280	37	1	0	318	1,108	21	86	1,215			
夏季平日	H15.8.7	0	1	0	0	315	35	20	32	0	87	383	1	19	403			
秋季休日	H15.11.3	5	11	0	0	1,226	0	2	0	0	2	1,113	9	122	1,244			
冬季休日	H16.1.11	0	0	0	0	0	2	0	0	0	2	2	0	4	6			
小計				17	316	26	4,744	709	126	37	872	5,162	322	491	5,975			

各調査実施日の利用者数一覧(2/17)

地方名	ダム名	曜日区分	調査実施日	利用形態別利用者数(人)										利用場所別利用者数(人)				合計(人)
				スポーツ	釣り	ボート	散策	野外活動	施設利用	その他	小計	湖面	湖畔	ダム				
北海道	豊平峡ダム	春季休日①	H15.4.29	0	0	0	18	0	0	36	0	36	0	36	0	18	54	
		春季休日②	H15.5.5	0	0	0	82	0	0	90	0	90	0	90	0	68	172	
		春季平日	H15.5.15	0	0	0	67	0	48	0	48	0	48	0	60	55	115	
		夏季休日	H15.7.27	1	0	0	553	0	306	0	306	0	306	0	546	0	860	
		夏季平日	H15.8.7	0	0	0	195	0	89	0	89	0	89	0	160	0	284	
		秋季休日	H15.11.3	0	0	0	481	0	1,123	67	1,190	0	1,190	0	1,259	0	1,671	
		冬季休日	-	-	-	-	-	-	-	-	-	-	-	-	-	-	-	
		小計				1	0	0	1,396	0	1,692	67	1,759	0	1,759	0	991	3,156
		春季休日①	H15.4.29	0	23	0	149	5	9	14	163	23	182	0	182	0	186	
		春季休日②	H15.5.5	7	15	0	321	0	24	4	28	15	371	0	371	0	371	
		春季平日	H15.5.15	0	13	0	168	0	14	46	60	13	241	0	241	14	241	
		夏季休日	H15.7.27	14	12	0	277	0	41	2	43	12	346	0	346	0	346	
夏季平日	H15.8.7	3	11	0	444	0	81	14	95	11	533	0	533	0	533			
秋季休日	H15.11.3	1	2	0	422	2	15	28	45	2	470	0	470	0	470			
冬季休日	H16.1.11	0	0	0	2	0	1	0	1	0	3	0	3	0	3			
小計				25	76	0	1,783	8	184	94	286	0	286	0	14	2,170		
北海道	美利河ダム	春季休日①	H15.4.29	4	15	0	70	1	174	7	182	15	215	15	41	271		
		春季休日②	H15.5.5	24	13	0	58	139	383	0	522	578	13	522	13	522	617	
		春季平日	H15.5.15	21	1	0	44	0	45	16	61	104	1	104	1	22	127	
		夏季休日	H15.7.27	21	3	0	50	326	233	0	559	592	3	559	3	38	633	
		夏季平日	H15.8.7	21	0	0	23	44	140	56	240	263	0	240	0	21	284	
		秋季休日	H15.11.3	15	0	0	56	2	76	120	198	240	0	240	0	29	269	
		冬季休日	H16.1.11	1,140	0	0	0	0	144	2	146	1,286	0	1,286	0	0	1,286	
		小計				1,246	32	0	301	512	1,195	201	1,908	32	1,908	177	3,487	
		春季休日①	H15.4.29	0	0	0	109	0	0	0	100	0	100	0	9	109		
		春季休日②	H15.5.5	0	0	0	332	0	6	6	326	0	338	0	12	338		
		春季平日	H15.5.15	0	0	0	44	0	2	4	42	0	46	0	6	48		
		夏季休日	H15.7.27	0	15	0	123	0	0	12	116	12	150	12	22	150		
夏季平日	H15.8.7	0	3	0	56	0	13	0	53	3	72	3	16	72				
秋季休日	H15.11.3	0	0	0	116	0	0	0	100	0	116	0	16	116				
冬季休日	-	-	-	-	-	-	-	-	-	-	-	-	-	-				
小計				0	18	0	780	0	21	14	35	737	15	81	833			
春季休日①	H15.4.29	52	2	0	168	28	41	0	69	195	2	195	2	94	291			
春季休日②	H15.5.5	223	0	5	581	329	113	0	442	915	5	331	5	331	1,251			
春季平日	H15.5.15	275	0	0	147	94	20	0	114	426	0	110	0	110	536			
夏季休日	H15.7.27	227	0	1	369	879	61	34	974	1,349	1	221	1	221	1,571			
夏季平日	H15.8.7	175	0	0	262	538	173	0	711	831	0	317	0	317	1,148			
秋季休日	H15.11.3	28	0	0	105	0	66	0	66	108	0	91	0	91	199			
冬季休日	H16.1.11	0	0	0	134	0	5	0	5	3	0	136	0	136	139			
小計				980	2	6	1,766	1,868	479	34	2,381	8	2,381	8	1,300	5,135		
北海道	札内川ダム	春季休日①	H15.4.29	0	4	0	48	0	0	2	20	34	2	20	0	54		
		春季休日②	H15.5.5	0	0	0	173	0	0	0	83	0	173	0	90	173		
		春季平日	H15.5.15	0	0	0	26	1	0	27	28	39	0	15	15	54		
		夏季休日	H15.7.27	0	20	0	281	1	0	1	259	19	24	19	24	302		
		夏季平日	H15.8.7	4	3	0	16	5	0	7	14	3	13	3	13	30		
		秋季休日	H15.11.3	0	0	0	36	0	0	11	11	11	29	11	29	65		
		冬季休日	-	-	-	-	-	-	-	-	-	-	-	-	-	-		
		小計				4	27	18	580	7	42	426	51	201	51	201	678	

各調査実施日の利用者数一覧(3/17)

地方名	ダム名	曜日区分	調査実施日	利用形態別利用者数(人)								利用場所別利用者数(人)				合計 (人)	
				スポーツ	釣り	ボート	散策	その他			湖面	湖畔	ダム				
								野外活動	施設利用	その他				小計			
北碓道	滝里ダム	春季休日①	H15.4.29	387	10	0	0	1	0	0	15	388	25	0	413		
		春季休日②	H15.5.5	647	6	4	89	0	43	0	43	775	10	4	789		
		春季平日	H15.5.15	245	6	5	48	0	16	19	35	324	11	4	339		
		夏季休日	H15.7.27	834	23	146	553	7	81	8	642	1,475	175	2	1,652		
		夏季平日	H15.8.7	202	3	28	19	291	35	26	352	542	57	5	604		
		秋季休日	H15.11.3	235	2	0	74	0	0	7	0	308	6	4	318		
		冬季休日	H16.1.11	0	25	0	0	0	0	0	0	0	25	0	25		
		小計		2,550	75	183	238	844	175	75	1,094	3,812	309	19	4,140		
		春季休日①	H15.4.29	46	14	0	1,560	5	214	0	219	1,812	14	13	1,839		
		春季休日②	H15.5.5	108	61	0	2,521	137	721	9	867	3,476	61	20	3,557		
		春季平日	H15.5.15	1	8	0	313	3	15	41	59	369	8	4	381		
		夏季休日	H15.8.3	4	4	0	202	70	139	7	216	414	2	10	426		
夏季平日	H15.8.7	0	0	0	258	0	81	22	103	343	0	18	361				
秋季休日	H15.11.3	21	0	0	983	20	335	207	562	1,553	0	13	1,566				
冬季休日	-	-	-	-	-	-	-	-	-	-	-	-	-				
小計		180	87	0	5,837	235	1,505	286	2,026	7,975	87	68	8,130				
東北	四十四田ダム	春季休日①	H15.4.29	4	126	10	1,361	258	25	10	293	1,251	78	465	1,794		
		春季休日②	H15.5.5	12	162	3	309	21	5	13	0	262	117	133	512		
		春季平日	H15.5.15	0	48	0	116	0	0	22	22	98	12	76	186		
		夏季休日	H15.8.3	3	45	0	99	0	0	0	0	74	16	57	147		
		夏季平日	H15.8.7	0	12	2	91	0	0	40	40	79	2	64	145		
		秋季休日	H15.11.3	19	79	0	98	0	0	0	0	81	22	93	196		
		冬季休日	H16.1.11	0	9	0	9	0	0	0	0	9	0	9	18		
		小計		38	481	15	2,083	279	30	72	381	1,854	247	897	2,998		
		東北	御所ダム	春季休日①	H15.4.29	69	25	133	919	41	6,583	34	6,658	7,592	192	20	7,804
				春季休日②	H15.5.5	105	97	17	808	123	12,487	7	12,617	13,420	202	22	13,644
				春季平日	H15.5.15	33	32	0	221	0	1,767	13	1,780	2,000	64	2	2,066
				夏季休日	H15.8.3	35	166	1	554	12	5,788	18	5,818	6,386	187	1	6,574
夏季平日	H15.8.7			56	106	0	333	37	2,452	25	2,514	2,823	158	28	3,009		
秋季休日	H15.11.3			13	26	0	423	12	2,812	69	2,893	3,279	16	60	3,355		
冬季休日	H16.1.11			0	0	0	45	0	1,002	25	1,027	1,072	0	0	1,072		
小計				311	452	151	3,303	225	32,891	191	33,307	36,572	819	133	37,524		
東北	田瀬ダム			春季休日①	H15.4.29	11	176	0	150	24	496	1	521	670	176	12	858
				春季休日②	H15.5.5	351	93	4	74	3	947	0	950	1,364	97	11	1,472
				春季平日	H15.5.15	0	67	0	3	0	12	0	12	15	67	0	82
				夏季休日	H15.8.3	0	56	24	26	303	64	0	367	391	80	2	473
		夏季平日	H15.8.7	0	7	4	9	0	13	0	13	22	11	0	33		
		秋季休日	H15.11.3	14	16	0	4	67	79	0	146	161	16	3	180		
		冬季休日	H16.1.11	0	0	0	0	2	8	1	9	10	0	1	11		
		小計		376	415	32	268	397	1,619	2	2,018	2,633	447	29	3,109		
		東北	湯田ダム	春季休日①	H15.4.29	923	22	2	123	0	0	4	1,050	24	0	1,074	
				春季休日②	H15.5.5	9	33	0	214	51	0	51	251	39	17	307	
				春季平日	H15.5.15	0	10	1	7	0	75	0	75	0	11	82	93
				夏季休日	H15.7.27	155	41	0	50	360	69	2	431	628	49	0	677
夏季平日	H15.8.7			179	4	0	179	35	53	0	88	257	23	2	282		
秋季休日	H15.11.3			0	60	0	85	191	12	5	208	288	60	5	353		
冬季休日	H16.1.11			0	0	0	0	0	0	0	0	0	0	0	0		
小計				1,266	170	3	490	637	134	86	857	2,474	206	106	2,786		

各調査実施日の利用者数一覧(4/17)

地方名	ダム名	曜日区分	調査実施日	利用形態別利用者数(人)										利用場所別利用者数(人)				合計(人)
				スポーツ	釣り	ボート	散策	その他			湖面	湖畔	ダム	湖	湖	湖		
								野外活動	施設利用	その他							小計	
東北	石淵ダム	春季休日①	H15.4.29	0	4	0	120	37	0	5	42	101	4	61	166			
		春季休日②	H15.5.5	0	14	0	114	76	18	2	96	168	14	42	224			
		春季平日	H15.5.15	0	0	0	6	0	0	60	0	18	0	48	66			
		夏季休日	H15.7.27	0	0	0	90	19	81	0	100	156	0	34	190			
		夏季平日	H15.8.7	0	0	0	33	24	0	14	38	38	0	33	71			
		秋季休日	H15.11.3	0	0	0	84	0	0	7	0	49	0	42	91			
		冬季休日	H16.1.11	0	0	0	0	0	0	0	0	0	0	0	0			
		小計				0	18	0	447	156	99	343	512	36	260	808		
		春季休日①	H15.4.29	0	0	0	421	0	0	0	0	209	0	202	421			
		春季休日②	H15.5.5	14	0	0	1,030	428	0	0	428	754	0	718	1,472			
		春季平日	H15.5.15	0	0	0	30	1	0	3	4	19	0	15	34			
		夏季休日	H15.7.27	12	0	0	146	36	0	0	36	92	0	102	194			
夏季平日	H15.8.7	0	0	0	75	8	0	0	8	42	0	41	83					
秋季休日	H15.11.3	7	0	0	535	34	0	0	34	211	0	365	576					
冬季休日	-	-	-	-	-	-	-	-	-	-	-	-	-	-				
小計				33	0	0	2,237	507	0	3	1,337	0	1,443	2,780				
東北	釜房ダム	春季休日①	H15.4.29	28	228	0	569	29	1,612	2,135	3,776	4,346	228	27	4,601			
		春季休日②	H15.5.5	15	217	0	535	25	2,155	461	2,641	3,170	216	22	3,408			
		春季平日	H15.5.15	9	37	0	170	3	464	101	568	740	37	7	784			
		夏季休日	H15.7.27	14	76	0	312	20	1,387	70	1,477	1,770	80	29	1,879			
		夏季平日	H15.8.7	25	9	0	267	4	744	93	841	1,092	9	41	1,142			
		秋季休日	H15.11.3	15	57	0	264	15	1,559	126	1,700	1,973	55	8	2,036			
		冬季休日	H16.1.18	3	285	0	171	18	561	10	589	760	48	240	1,048			
		小計				109	909	0	2,288	114	8,482	2,996	11,592	673	374	14,898		
		春季休日①	H15.4.29	21	67	0	3,180	270	202	514	986	4,171	73	10	4,254			
		春季休日②	H15.5.5	241	179	0	3,883	85	724	7	816	4,859	200	60	5,119			
		春季平日	H15.5.15	4	18	0	263	2	117	29	148	415	18	0	433			
		夏季休日	H15.7.27	70	44	0	768	5	819	5	829	1,653	44	14	1,711			
夏季平日	H15.8.7	28	17	0	747	17	77	98	192	961	18	5	984					
秋季休日	H15.11.3	92	124	0	2,973	3	225	45	273	3,248	126	88	3,462					
冬季休日	H16.1.11	0	60	0	160	3	9	0	12	172	0	60	232					
小計				456	509	0	11,974	385	2,173	698	15,479	539	177	16,195				
東北	玉川ダム	春季休日①	H15.4.29	0	0	0	1,073	0	72	183	1,224	0	104	1,328				
		春季休日②	H15.5.5	21	0	0	1,547	0	913	14	927	2,268	0	227	2,495			
		春季平日	H15.5.15	0	0	0	204	0	297	12	309	385	0	128	513			
		夏季休日	H15.7.27	0	0	0	970	0	137	0	137	864	0	243	1,107			
		夏季平日	H15.8.7	0	0	0	274	0	214	8	222	371	0	125	496			
		秋季休日	H15.11.3	0	0	0	404	0	559	0	559	874	0	89	963			
		冬季休日	-	-	-	-	-	-	-	-	-	-	-	-	-			
		小計				21	0	0	4,472	0	2,192	217	5,986	0	916	6,902		
		春季休日①	H15.4.29	67	62	0	567	42	759	6	807	1,274	62	167	1,503			
		春季休日②	H15.5.5	187	84	0	1,319	246	1,146	7	1,399	2,443	83	463	2,989			
		春季平日	H15.5.15	20	25	0	68	1	670	163	834	910	25	12	947			
		夏季休日	H15.8.3	157	4	0	423	264	1,830	91	2,185	2,567	91	111	2,769			
夏季平日	H15.8.7	172	2	0	196	186	1,112	72	1,370	1,614	34	92	1,740					
秋季休日	H15.11.3	8	0	0	579	57	1,434	0	1,491	1,813	0	265	2,078					
冬季休日	H16.1.11	0	0	0	0	0	66	0	66	66	0	0	66					
小計				611	177	0	3,152	796	7,017	339	10,687	295	1,110	12,092				

各調査実施日の利用者数一覧(5/17)

地方名	ダム名	曜日区分	調査実施日	利用形態別利用者数(人)										利用場所別利用者数(人)				合計(人)
				スポーツ	釣り	ボート	散策	その他			湖面	湖畔	ダム	湖	湖	湖	湖	
								野外活動	施設利用	その他								
東北	粟河江ダム	春季休日①	H15.4.29	0	0	0	476	0	662	0	662	1,099	5	39	1,143			
		春季休日②	H15.5.5	0	5	0	610	0	513	0	513	1,014	5	109	1,128			
		春季平日	H15.5.15	0	0	5	168	1	145	24	170	329	5	9	343			
		夏季休日	H15.7.27	396	26	0	890	4	241	68	313	1,091	373	161	1,625			
		夏季平日	H15.8.7	7	0	2	415	4	141	11	156	553	16	11	580			
		秋季休日	H15.11.3	0	0	0	676	0	138	16	154	781	0	49	830			
		冬季休日	H16.1.11	0	0	0	36	0	4	0	4	40	0	0	40			
		小計		403	36	7	3,271	9	1,844	119	1,972	4,907	404	378	5,689			
		春季休日①	H15.5.3	107	389	0	2,063	71	2,707	11	2,789	4,159	397	792	5,348			
		春季休日②	H15.5.5	120	417	0	2,223	70	2,785	4	2,859	4,034	417	1,168	5,619			
		春季平日	H15.5.15	0	17	0	161	0	851	15	866	928	30	86	1,044			
		夏季休日	H15.8.10	300	177	0	420	50	1,712	2	1,764	2,303	177	181	2,661			
夏季平日	H15.8.7	6	66	3	178	62	893	2	957	1,030	71	109	1,210					
秋季休日	H15.11.3	37	89	0	532	0	1,700	4	1,704	1,968	90	304	2,362					
冬季休日	H16.1.11	10	0	2	109	0	1,210	3	1,213	1,193	2	139	1,334					
小計		580	1,157	3	5,686	253	11,858	41	12,152	15,615	1,184	2,779	19,578					
東北	月山ダム	春季休日①	H15.4.29	0	0	0	525	0	0	16	459	0	82	541				
		春季休日②	H15.5.5	0	0	0	893	0	0	11	810	0	94	904				
		春季平日	H15.5.15	1	1	0	148	0	0	4	136	1	17	154				
		夏季休日	H15.7.27	0	0	0	593	0	0	0	519	0	74	593				
		夏季平日	H15.8.7	1	0	0	224	0	0	2	210	0	17	227				
		秋季休日	H15.11.3	0	0	0	654	0	0	0	570	0	84	654				
		冬季休日	H16.1.11	0	0	0	0	0	0	0	0	0	0	0				
		小計		2	0	0	3,037	0	0	33	2,704	1,184	368	3,073				
		春季休日①	H15.5.3	0	429	46	574	0	56	0	630	602	475	28	1,105			
		春季休日②	H15.5.5	5	35	0	162	23	103	0	126	209	40	79	328			
		春季平日	H15.5.15	1	3	0	7	0	22	15	37	29	6	13	48			
		夏季休日	H15.7.27	44	89	0	151	13	217	2	232	308	133	75	516			
夏季平日	H15.8.7	40	48	12	30	0	79	33	112	85	115	42	242					
秋季休日	H15.11.3	11	0	10	70	0	135	13	148	141	26	72	239					
冬季休日	-	-	-	-	-	-	-	-	-	-	-	-	-					
小計		101	604	68	420	610	612	63	1,285	1,374	795	309	2,478					
春季休日①	H15.4.29	5	20	0	359	8	179	0	187	477	25	69	571					
春季休日②	H15.5.5	12	11	19	199	0	249	3	252	386	30	77	493					
春季平日	H15.5.15	15	0	0	36	0	33	13	46	59	13	25	97					
夏季休日	H15.7.27	56	7	0	57	0	258	0	258	340	7	31	378					
夏季平日	H15.8.7	237	1	0	42	0	27	2	29	272	1	36	309					
秋季休日	H15.11.3	0	9	0	97	16	1,326	0	1,342	1,392	9	47	1,448					
冬季休日	H16.1.11	0	0	0	0	0	338	0	338	338	0	0	338					
小計		325	48	19	790	24	2,410	18	2,452	3,264	85	285	3,634					
関東	奈良俣ダム	春季休日①	H15.4.29	0	29	0	200	3	281	0	281	325	29	159	513			
		春季休日②	H15.5.5	2	19	0	491	30	390	1	421	582	19	332	933			
		春季平日	H15.5.15	0	9	0	87	26	87	3	116	184	9	19	212			
		夏季休日	H15.7.27	0	0	55	375	14	426	0	440	572	55	243	870			
		夏季平日	H15.8.7	14	0	6	157	0	171	15	186	249	23	91	363			
		秋季休日	H15.11.3	4	0	3	886	2	539	6	547	565	7	868	1,440			
		冬季休日	-	-	-	-	-	-	-	-	-	-	-	-	-			
		小計		20	57	64	2,196	75	1,894	25	1,994	2,477	142	1,712	4,331			

各調査実施日の利用者数一覧(6/17)

地方名	ダム名	曜日区分	調査実施日	利用形態別利用者数(人)										利用場所別利用者数(人)				合計(人)
				スポーツ	釣り	ボート	散策	その他			湖面	湖畔	ダム	湖	湖	湖	湖	
								野外活動	施設利用	その他								
関東	相模ダム	春季休日①	H15.4.29	2	89	1	360	71	2	21	94	397	97	52	546			
		春季休日②	H15.5.5	18	200	202	704	65	330	19	414	1,064	428	46	1,538			
		春季平日	H15.5.15	0	37	0	52	167	0	5	172	223	38	0	261			
		夏季休日	H15.8.3	222	63	39	314	0	263	70	333	571	394	6	971			
		夏季平日	H15.8.7	40	21	5	138	55	203	91	349	427	97	29	553			
		秋季休日	H15.11.3	10	47	8	180	0	0	1	1	176	56	14	246			
		冬季休日	H16.1.11	0	20	0	9	0	0	0	0	7	20	2	29			
		小計		292	477	255	1,757	358	798	207	1,363	2,865	1,130	149	4,144			
		春季休日①	H15.4.29	162	27	13	44	4	0	0	4	49	188	3	240			
		春季休日②	H15.5.5	63	149	0	124	0	0	0	0	116	203	17	336			
		春季平日	H15.5.15	0	0	0	2	0	0	0	0	2	0	0	2			
		夏季休日	H15.7.27	200	27	0	74	189	0	189	0	189	299	188	3	490		
夏季平日	H15.8.7	29	12	0	15	10	0	10	0	23	41	2	66					
秋季休日	H15.11.3	0	30	3	145	0	0	0	0	141	33	4	178					
冬季休日	H16.1.11	0	0	0	0	0	0	19	0	3	0	16	19					
小計		444	245	16	404	203	0	19	222	633	653	45	1,331					
春季休日①	H15.4.29	0	0	0	9	0	0	0	0	0	0	0	9					
春季休日②	H15.5.5	0	0	0	17	0	0	0	0	0	0	0	17					
春季平日	H15.5.15	0	0	0	6	0	0	0	0	0	0	0	6					
夏季休日	H15.7.27	0	0	0	9	0	0	21	0	21	0	0	30					
夏季平日	H15.8.7	0	0	0	3	0	0	28	0	28	0	0	31					
秋季休日	H15.11.3	0	0	0	15	0	0	1	0	1	0	0	16					
冬季休日	H16.1.11	0	0	0	2	0	0	0	0	0	0	0	2					
小計		0	0	0	61	0	0	50	0	50	0	0	111					
春季休日①	H15.4.29	48	922	45	539	123	212	0	335	874	1,015	0	1,889					
春季休日②	H15.5.5	0	827	39	659	311	235	0	546	1,205	866	0	2,071					
春季平日	H15.5.15	0	57	41	18	0	22	0	22	40	98	0	138					
夏季休日	H15.7.27	82	483	28	427	35	135	5	175	597	598	0	1,195					
夏季平日	H15.8.7	0	137	0	48	0	612	3	615	660	140	0	800					
秋季休日	H15.11.3	2	295	9	1,180	2	91	0	93	1,273	306	0	1,579					
冬季休日	H16.1.11	0	216	8	61	1	134	0	135	196	224	0	420					
小計		132	2,937	170	2,932	472	1,441	8	1,921	4,845	3,247	0	8,092					
春季休日①	H15.4.29	65	23	0	905	108	1,843	219	2,170	2,978	24	161	3,163					
春季休日②	H15.5.5	96	30	0	1,050	227	1,919	338	2,484	3,455	30	175	3,660					
春季平日	H15.5.15	0	0	0	258	0	817	11	828	1,071	0	15	1,086					
夏季休日	H15.7.27	135	13	4	708	13	1,718	194	1,925	2,550	17	218	2,785					
夏季平日	H15.8.7	126	2	0	231	34	533	122	689	999	2	47	1,048					
秋季休日	H15.11.3	26	0	0	1,153	41	2,643	264	2,948	3,930	0	197	4,127					
冬季休日	H16.1.11	19	0	0	185	0	565	132	697	865	0	36	901					
小計		467	68	4	4,490	423	10,038	1,280	11,741	15,848	73	849	16,770					
春季休日①	H15.4.29	0	246	2	111	2	76	0	78	177	248	12	437					
春季休日②	H15.5.5	0	174	7	139	5	141	0	146	271	181	14	466					
春季平日	H15.5.15	0	6	0	16	0	28	17	45	52	6	9	67					
夏季休日	H15.7.27	0	52	2	40	13	126	0	139	151	54	28	233					
夏季平日	H15.8.7	0	11	0	110	25	42	76	143	228	11	25	264					
秋季休日	H15.11.3	0	0	0	208	27	114	114	228	381	0	55	436					
冬季休日	H16.1.11	0	0	0	8	0	64	0	72	72	0	0	72					
小計		0	489	11	624	80	564	207	851	1,332	500	143	1,975					

各調査実施日の利用者数一覧(7/17)

地方名	ダム名	曜日区分	調査実施日	利用形態別利用者数(人)										利用場所別利用者数(人)				合計(人)
				スポーツ	釣り	ボート	散策	その他			湖面	湖畔	ダム	湖	湖	湖	湖	
								野外活動	施設利用	その他								
関東	川谷ダム	春季休日①	H15.4.29	0	257	0	120	6	8	28	42	99	257	63	419			
		春季休日②	H15.5.5	0	255	0	193	2	4	24	30	115	255	108	478			
		春季平日	H15.5.15	0	35	0	14	0	23	25	34	32	35	5	74			
		夏季休日	H15.7.27	0	56	0	80	3	1	0	0	12	56	72	140			
		夏季平日	H15.8.7	0	13	0	19	0	16	13	16	16	16	19	48			
		秋季休日	H15.11.3	0	0	0	195	0	7	48	55	138	0	112	250			
		冬季休日	H16.1.11	0	0	0	0	0	2	0	2	2	0	0	4			
		小計		0	616	0	623	11	24	139	174	416	616	381	1,413			
		春季休日①	H15.4.29	4	127	0	376	4	176	97	277	544	130	277	110	784		
		春季休日②	H15.5.5	1	127	0	266	44	124	15	183	359	128	128	90	577		
		春季平日	H15.5.15	0	56	0	87	0	55	102	157	219	62	62	19	300		
		夏季休日	H15.7.27	2	50	0	188	16	151	138	305	253	180	180	112	545		
夏季平日	H15.8.7	63	21	0	135	6	76	374	456	392	207	207	76	675				
秋季休日	H15.11.3	3	14	0	354	8	243	79	330	550	14	14	137	701				
冬季休日	H16.1.11	1	4	0	46	0	88	95	183	224	4	4	6	234				
小計		74	399	0	1,452	78	913	900	1,891	2,541	725	725	550	3,816				
春季休日①	H15.4.29	1	15	0	264	0	28	37	65	289	21	21	35	345				
春季休日②	H15.5.5	0	28	0	409	3	33	5	41	368	28	28	82	478				
春季平日	H15.5.22	12	7	0	49	0	9	64	73	90	7	7	44	141				
夏季休日	H15.8.3	4	6	0	150	8	2	0	10	116	6	6	48	170				
夏季平日	H15.8.7	0	2	0	83	0	0	152	152	139	2	2	96	237				
秋季休日	H15.11.3	10	4	0	376	2	84	12	98	354	4	4	130	488				
冬季休日	H16.1.11	1	0	0	104	6	0	8	14	82	0	0	37	119				
小計		28	62	0	1,435	19	156	278	453	1,438	68	68	472	1,978				
春季休日①	H15.4.29	2	71	0	508	0	60	0	60	570	71	71	0	641				
春季休日②	H15.5.5	0	131	0	565	188	136	0	324	889	131	131	0	1,020				
春季平日	H15.5.15	0	4	0	66	0	30	0	30	96	4	4	0	100				
夏季休日	H15.7.27	0	131	0	566	283	125	0	408	974	131	131	0	1,105				
夏季平日	H15.8.7	0	27	0	139	72	234	0	95	234	27	27	0	261				
秋季休日	H15.11.3	7	36	0	422	72	39	0	111	540	36	36	0	576				
冬季休日	H16.1.11	0	0	0	69	0	38	0	38	107	0	0	0	107				
小計		9	400	0	2,335	615	451	0	1,066	3,410	400	400	0	3,810				
春季休日①	H15.4.29	52	12	257	6,097	122	1,764	264	8,568	403	8,062	103	103	8,568				
春季休日②	H15.5.5	518	32	273	5,840	117	2,104	188	9,072	467	8,448	157	157	9,072				
春季平日	H15.5.21	102	6	37	1,448	183	594	56	2,126	83	2,012	31	31	2,126				
夏季休日	H15.7.27	193	4	220	2,446	283	1,214	111	4,471	321	3,945	205	205	4,471				
夏季平日	H15.8.7	128	2	169	827	2	570	87	1,785	221	1,526	38	38	1,785				
秋季休日	H15.11.2	137	402	0	5,441	91	1,684	111	7,866	412	7,338	116	116	7,866				
冬季休日	H16.1.12	2	0	0	755	81	428	39	1,305	0	1,255	50	50	1,305				
小計		1,132	458	956	22,554	879	8,358	856	35,193	1,907	32,586	700	700	35,193				
春季休日①	H15.4.29	0	0	0	571	0	126	0	126	580	0	0	117	697				
春季休日②	H15.5.5	0	0	0	815	0	440	0	440	1,054	0	0	201	1,255				
春季平日	H15.5.19	0	0	0	54	0	8	0	8	28	0	0	34	62				
夏季休日	H15.7.27	5	0	0	364	259	372	12	643	834	0	0	178	1,012				
夏季平日	H15.8.7	2	0	0	67	114	34	100	248	208	0	0	109	317				
秋季休日	H15.11.3	0	0	0	678	294	433	11	738	923	0	0	493	1,416				
冬季休日	-	-	-	-	-	-	-	-	-	-	-	-	-	-				
小計		7	0	0	2,549	667	1,413	123	2,203	3,627	0	0	1,132	4,759				

北陸

各調査実施日の利用者数一覧(8/17)

地方名	ダム名	曜日区分	調査実施日	利用形態別利用者数(人)										利用場所別利用者数(人)				合計(人)
				スポーツ	釣り	ボート	散策	その他			湖面	湖畔	ダム					
								野外活動	施設利用	その他				小計				
北陸	大川ダム	春季休日①	H15.4.29	13	0	0	0	218	2	5	7	14	238	5	2	245		
		春季休日②	H15.5.5	6	2	0	0	262	108	8	9	125	369	11	15	395		
		春季平日	H15.5.19	2	0	0	0	83	0	0	5	5	90	0	0	90		
		夏季休日	H15.8.3	20	25	0	0	163	0	0	16	16	191	25	8	224		
		夏季平日	H15.8.4	4	0	0	0	136	0	0	37	37	164	1	12	177		
		秋季休日	H15.11.3	37	6	0	0	113	8	5	26	39	129	56	10	195		
		冬季休日	H16.1.12	0	0	0	0	15	0	0	2	2	17	0	0	17		
		小計		82	33	0	0	990	118	18	102	238	1,198	98	47	1,343		
		春季休日①	H15.4.29	17	0	0	0	656	34	42	21	97	678	0	92	770		
		春季休日②	H15.5.5	14	0	0	0	630	71	8	9	88	625	0	107	732		
		春季平日	H15.5.15	5	0	0	0	41	0	0	85	85	123	0	8	131		
		夏季休日	H15.7.27	4	4	0	0	252	1	26	18	45	187	4	114	305		
		夏季平日	H15.8.7	1	0	0	0	94	3	7	32	42	102	0	35	137		
		秋季休日	H15.11.3	0	0	0	0	377	2	10	2	14	298	0	93	391		
冬季休日	H16.1.11	2	0	0	0	16	3	0	0	3	20	0	1	21				
小計		43	4	0	0	2,066	114	93	167	374	2,033	4	450	2,487				
北陸	三国川ダム	春季休日①	-	-	-	-	-	-	-	-	-	-	-	-	-			
		春季休日②	-	-	-	-	-	-	-	-	-	-	-	-	-			
		春季平日	-	-	-	-	-	-	-	-	-	-	-	-	-			
		夏季休日	H15.8.3	188	52	25	0	535	229	328	108	665	1,167	172	126	1,465		
		夏季平日	H15.8.7	159	26	0	0	128	78	110	79	267	485	44	51	580		
		秋季休日	H15.11.3	150	0	0	0	987	7	163	84	254	1,144	0	247	1,391		
		冬季休日	-	-	-	-	-	-	-	-	-	-	-	-	-	-		
		小計		497	78	25	0	1,650	314	601	271	1,186	2,796	216	424	3,436		
		春季休日①	H15.4.29	8	2	0	0	190	0	84	99	183	346	2	35	383		
		春季休日②	H15.5.5	0	5	0	0	421	3	76	29	108	468	5	61	534		
		春季平日	H15.5.16	0	0	0	0	21	0	0	1	1	22	0	0	22		
		夏季休日	H15.8.3	0	0	0	0	578	0	73	13	86	613	0	51	664		
		夏季平日	H15.8.12	0	0	0	0	531	0	46	21	67	535	0	63	598		
		秋季休日	H15.11.3	0	0	0	0	1,402	0	82	8	90	1,139	0	353	1,492		
冬季休日	H16.1.11	0	0	0	0	4	0	0	4	4	8	0	0	8				
小計		8	7	0	0	3,147	3	361	175	539	3,131	7	563	3,701				
北陸	宇奈月ダム	春季休日①	H15.4.29	2	0	0	0	508	6	58	2	66	574	2	0	576		
		春季休日②	H15.5.5	0	0	0	0	623	0	67	17	84	707	0	0	707		
		春季平日	H15.5.15	0	0	0	0	159	0	15	14	29	164	0	24	188		
		夏季休日	H15.7.27	0	0	0	0	717	0	43	0	43	694	0	66	760		
		夏季平日	H15.8.7	0	0	0	0	238	0	22	5	27	249	0	16	265		
		秋季休日	H15.11.3	0	0	0	0	955	0	49	0	49	936	0	68	1,004		
		冬季休日	H16.1.11	0	0	0	0	54	0	10	0	10	48	0	16	64		
		小計		2	0	0	0	3,254	6	264	38	308	3,372	2	190	3,564		
		中部	美和ダム	春季休日①	H15.4.29	25	0	0	0	88	0	19	15	34	50	24	73	147
				春季休日②	H15.5.5	22	39	0	0	150	0	0	120	120	158	53	120	331
				春季平日	H15.5.21	0	19	0	0	8	0	0	0	0	6	19	2	27
				夏季休日	H15.7.20	14	2	0	0	9	0	0	157	157	161	16	5	182
				夏季平日	H15.8.7	0	2	0	0	1	0	0	0	0	1	0	2	3
				秋季休日	H15.11.3	4	15	0	0	15	0	7	0	7	11	15	15	41
冬季休日	H16.1.11			6	9	0	0	6	0	0	0	0	6	9	6	21		
小計				71	86	0	0	277	0	26	292	318	393	138	221	752		

各調査実施日の利用者数一覧(9/17)

地方名	ダム名	曜日区分	調査実施日	利用形態別利用者数(人)										利用場所別利用者数(人)				合計(人)	
				スポーツ	釣り	ボート	散策		その他		湖面	湖畔	ダム	湖	湖	湖	湖		湖
							野外活動	施設利用	その他	小計									
中部	小浪ダム	春季休日①	H15.4.29	0	14	2	95	0	34	6	40	52	16	83	151				
		春季休日②	H15.5.5	13	11	4	34	17	181	1	199	205	27	29	261				
		春季平日	H15.5.21	0	9	0	25	0	42	0	42	42	9	25	76				
		夏季休日	H15.7.27	0	38	0	13	11	367	13	391	394	38	10	442				
		夏季平日	H15.8.7	0	7	0	7	0	34	0	34	38	7	16	61				
		秋季休日	H15.11.3	0	63	0	55	0	0	20	20	35	63	40	138				
		冬季休日	H16.1.11	0	138	0	7	0	0	0	0	0	56	89	145				
		小計		13	280	6	249	28	616	82	726	766	216	292	1,274				
		中部	新豊根ダム	春季休日①	H15.4.29	0	24	0	27	28	12	19	59	74	29	7	110		
				春季休日②	H15.5.5	0	33	0	60	7	0	0	7	67	33	0	100		
				春季平日	H15.5.15	0	7	0	1	0	0	0	0	1	7	0	8		
				夏季休日	H15.7.27	1	40	0	29	8	3	16	27	48	49	0	97		
夏季平日	H15.8.7			0	17	0	3	19	0	20	39	24	35	0	59				
秋季休日	H15.11.3			0	0	0	4	0	0	0	0	4	0	0	4				
冬季休日	H16.1.11			0	0	0	9	0	5	0	5	14	0	0	14				
小計				1	121	0	133	62	20	55	137	232	153	7	392				
中部	矢作ダム			春季休日①	H15.4.29	61	202	0	294	207	68	0	275	450	254	128	832		
				春季休日②	H15.5.5	61	348	0	508	90	318	5	413	700	393	237	1,330		
				春季平日	H15.5.15	3	23	0	49	3	69	19	91	110	23	33	166		
				夏季休日	H15.7.27	289	161	0	236	128	114	21	263	358	463	128	949		
		夏季平日	H15.8.7	14	22	0	49	11	48	17	76	109	38	14	161				
		秋季休日	H15.11.3	26	39	0	125	0	150	19	169	233	65	61	359				
		冬季休日	H16.1.11	23	19	0	55	0	25	0	25	66	19	37	122				
		小計		477	814	0	1,316	439	792	81	1,312	2,026	1,255	638	3,919				
		中部	味噌川ダム	春季休日①	H15.4.29	7	53	0	14	0	43	4	47	51	64	6	121		
				春季休日②	H15.5.5	0	27	0	140	0	1	1	114	27	27	168			
				春季平日	H15.5.16	0	5	0	17	0	13	2	15	22	5	10	37		
				夏季休日	H15.7.27	0	12	0	14	9	93	0	102	104	12	12	128		
夏季平日	H15.8.6			106	3	0	15	0	7	28	35	43	3	113	159				
秋季休日	H15.11.3			0	0	0	4	0	84	8	92	96	0	0	96				
冬季休日	-			-	-	-	-	-	-	-	-	-	-	-	-				
小計				113	100	0	204	9	240	43	292	430	111	168	709				
中部	丸山ダム			春季休日①	H15.4.29	46	30	28	692	7	136	49	192	841	82	65	988		
				春季休日②	H15.5.5	36	74	36	730	6	142	6	148	843	119	62	1,024		
				春季平日	H15.5.15	0	3	0	84	0	50	52	102	156	3	30	189		
				夏季休日	H15.7.27	97	12	0	348	296	180	69	545	698	127	177	1,002		
		夏季平日	H15.8.7	8	2	0	172	0	80	39	119	281	8	12	301				
		秋季休日	H15.11.3	0	24	0	230	0	284	12	296	506	24	20	550				
		冬季休日	H16.1.11	24	0	0	150	0	63	6	69	238	0	5	243				
		小計		211	145	64	2,406	303	935	233	1,471	3,563	363	371	4,297				
		中部	阿木川ダム	春季休日①	H15.4.29	48	74	0	494	87	93	108	288	812	74	18	904		
				春季休日②	H15.5.5	211	115	2	696	294	233	30	557	1,399	144	38	1,581		
				春季平日	H15.5.15	18	13	0	87	9	115	1	125	228	13	2	243		
				夏季休日	H15.8.3	109	77	0	313	334	430	136	900	1,170	210	19	1,399		
夏季平日	H15.8.7			96	9	0	134	177	127	62	366	509	79	17	605				
秋季休日	H15.11.3			74	17	0	74	33	152	10	195	386	17	58	461				
冬季休日	H16.1.11			42	24	0	54	3	75	0	78	170	24	4	198				
小計				598	329	2	1,953	937	1,225	347	2,509	4,674	561	156	5,391				

各調査実施日の利用者数一覧(10/17)

地方名	ダム名	曜日区分	調査実施日	利用形態別利用者数(人)										利用場所別利用者数(人)				合計(人)
				スポーツ	釣り	ボート	散策	その他			湖面	湖畔	ダム					
								野外活動	施設利用	その他				小計				
中部	岩屋ダム	春季休日①	H15.4.29	30	89	0	0	155	5	1,177	21	1,203	1,286	103	88	1,477		
		春季休日②	H15.5.5	6	51	0	0	320	22	2,044	1	2,067	2,226	51	167	2,444		
		春季平日	H15.5.15	0	10	0	0	12	0	880	0	880	890	10	2	902		
		夏季平日	H15.7.27	21	121	0	0	124	2	2,698	2	2,702	2,731	121	116	2,968		
		夏季休日	H15.8.7	0	39	0	0	37	0	1,069	18	1,087	1,104	50	9	1,163		
		秋季休日	H15.11.3	0	10	0	0	139	0	1,151	1	1,152	1,239	11	51	1,301		
		冬季休日	H16.1.11	4	0	0	0	46	0	788	1	789	825	0	14	839		
		小計		61	320	0	0	833	29	9,807	44	9,880	10,301	346	447	11,094		
		中部	横山ダム	春季休日①	H15.5.11	0	25	0	0	26	0	220	1	221	246	26	0	272
				春季休日②	H15.5.5	10	7	0	0	267	1	720	43	764	998	50	0	1,048
				春季平日	H15.5.15	0	5	0	0	45	0	122	3	125	170	5	0	175
				夏季平日	H15.7.27	8	33	0	0	160	16	334	43	393	521	61	12	594
夏季休日	H15.8.13			5	12	0	0	71	18	274	15	307	368	22	5	395		
秋季休日	H15.11.3			1	6	0	0	129	0	147	1	148	277	7	0	284		
冬季休日	H16.1.11			0	0	0	0	19	0	34	0	34	53	0	0	53		
小計				24	88	0	0	717	35	1,851	106	1,992	2,633	171	17	2,821		
中部	蓮ダム			春季休日①	H15.4.29	1	110	0	0	36	0	21	57	126	27	42	195	
				春季休日②	H15.5.5	0	41	0	0	298	3	0	17	20	236	41	82	359
				春季平日	H15.5.21	0	2	0	0	20	0	0	0	0	8	2	12	22
				夏季平日	H15.7.20	5	16	0	0	53	2	1	2	5	35	16	28	79
		夏季休日	H15.8.7	0	1	0	0	32	0	0	34	34	44	16	7	67		
		秋季休日	H15.11.3	1	0	0	0	23	0	0	1	1	15	0	10	25		
		冬季休日	H16.1.11	0	0	0	0	41	0	0	0	0	12	0	29	41		
		小計		7	87	0	0	577	41	1	75	117	476	102	210	788		
		中部	長島ダム	春季休日①	H15.4.29	14	23	0	0	375	11	0	5	16	236	32	160	428
				春季休日②	H15.5.5	3	4	0	0	548	78	31	3	112	316	6	345	667
				春季平日	H15.5.22	34	0	0	0	85	0	0	2	2	55	34	32	121
				夏季平日	H15.7.27	81	3	0	0	371	83	0	23	106	280	80	201	561
夏季休日	H15.8.7			0	0	0	0	89	2	0	111	113	174	0	28	202		
秋季休日	H15.11.3			74	0	0	0	257	0	0	2	2	89	76	168	333		
冬季休日	H16.1.11			2	0	0	0	97	4	0	16	20	65	12	42	119		
小計				208	30	0	0	1,822	178	31	162	371	1,215	240	976	2,431		
近畿	天ヶ瀬ダム			春季休日①	H15.5.3	875	200	0	0	855	1,847	0	8	1,855	3,142	200	443	3,785
				春季休日②	H15.5.5	470	362	2	0	781	2,332	0	63	2,395	2,531	416	1,063	4,010
				春季平日	H15.5.15	312	10	0	0	150	0	0	43	43	477	10	28	515
				夏季平日	H15.8.10	558	129	0	0	629	214	0	26	240	1,284	136	136	1,556
		夏季休日	H15.8.7	623	51	0	0	166	76	1	32	109	809	76	64	949		
		秋季休日	H15.11.9	249	141	0	0	239	426	0	8	434	698	142	223	1,063		
		冬季休日	H16.1.11	1,698	65	0	0	222	2	278	33	313	2,161	75	62	2,298		
		小計		4,785	958	2	0	3,042	4,897	279	213	5,389	11,102	1,055	2,019	14,176		
		近畿	高山ダム	春季休日①	H15.4.29	45	186	0	0	440	61	83	21	165	629	186	21	836
				春季休日②	H15.5.5	45	269	0	0	453	47	14	36	97	538	269	57	864
				春季平日	H15.5.15	1	72	3	0	94	120	31	98	249	252	75	92	419
				夏季平日	H15.7.27	145	373	24	0	355	239	28	65	332	807	412	10	1,229
夏季休日	H15.8.7			181	47	0	0	107	10	5	81	96	356	56	19	431		
秋季休日	H15.11.3			170	263	0	0	170	15	44	2	61	270	271	6	547		
冬季休日	H16.1.18			281	13	0	0	161	3	28	46	77	519	13	0	532		
小計				868	1,223	27	0	1,663	495	233	349	1,077	3,371	1,282	205	4,858		

各調査実施日の利用者数一覧(11/17)

地方名	ダム名	曜日区分	調査実施日	利用形態別利用者数(人)										利用場所別利用者数(人)				合計 (人)
				スポーツ	釣り	ボート	散策	その他			湖面	湖畔	ダム					
								野外活動	施設利用	その他				小計				
近畿	青蓮寺ダム	春季休日	H15.4.29	75	170	2	447	124	27	26	177	655	167	49	871			
		春季休日	H15.5.5	79	224	4	346	154	57	34	245	584	238	76	898			
		春季平日	H15.5.15	2	18	0	92	25	16	51	123	123	18	22	163			
		夏季休日	H15.7.27	128	295	0	302	192	25	78	295	608	297	115	1,020			
		夏季平日	H15.8.7	11	46	1	80	0	42	72	114	177	57	18	252			
		秋季休日	H15.11.3	12	53	0	144	7	0	24	31	149	53	38	240			
		冬季休日	H16.1.11	35	18	0	63	0	0	18	18	94	18	22	134			
		小計		342	824	7	1,474	502	161	268	931	2,390	848	340	3,578			
		春季休日	H15.4.29	39	136	0	2,574	23	248	191	462	3,001	136	74	3,211			
		春季休日	H15.5.5	245	119	0	3,250	432	144	83	659	3,949	202	122	4,273			
		春季平日	H15.5.15	0	24	0	188	0	0	0	0	185	24	3	212			
		夏季休日	H15.8.3	520	21	0	110	540	146	0	686	1,299	15	23	1,337			
		夏季平日	H15.8.7	0	6	0	56	0	36	0	36	82	5	11	98			
		秋季休日	H15.11.3	28	2	0	24	146	0	0	146	191	2	7	200			
冬季休日	H16.1.11	52	6	0	38	0	34	0	34	120	6	4	130					
小計		884	314	0	6,240	1,141	608	274	2,023	8,827	390	244	9,461					
近畿	布目ダム	春季休日	H15.4.29	67	520	0	291	839	0	839	762	520	435	1,717				
		春季休日	H15.5.5	131	483	0	140	1,171	0	7	1,178	1,150	477	305	1,932			
		春季平日	H15.5.15	12	44	0	14	0	0	336	17	17	44	345	406			
		夏季休日	H15.7.27	145	568	0	24	211	0	211	177	628	143	948				
		夏季平日	H15.8.7	24	119	10	17	26	0	43	69	53	50	239				
		秋季休日	H15.11.3	0	320	0	45	86	0	24	110	100	320	55	475			
		冬季休日	H16.1.11	20	564	0	22	30	0	30	7	564	65	636				
		小計		399	2,618	10	553	2,363	0	410	2,773	2,266	2,689	1,398	6,353			
		春季休日	H15.5.3	210	229	2	1,869	2,312	1,027	83	3,422	5,487	231	14	5,732			
		春季休日	H15.5.5	99	239	0	1,833	1,510	1,362	100	2,972	4,861	235	47	5,143			
		春季平日	H15.5.16	23	56	0	225	0	6	2	8	235	56	21	312			
		夏季休日	H15.7.27	249	213	0	1,007	469	778	323	1,570	2,569	407	63	3,039			
		夏季平日	H15.8.6	39	65	0	301	53	41	63	157	475	71	16	562			
		秋季休日	H15.11.16	246	102	0	817	181	65	84	330	1,286	105	104	1,495			
冬季休日	H16.1.11	60	22	0	304	79	163	20	262	611	22	15	648					
小計		926	926	2	6,356	4,604	3,442	675	8,721	15,524	1,127	280	16,931					
中部	猿谷ダム	春季休日	-	-	-	-	-	-	-	-	-	-	-	-				
		春季休日	-	-	-	-	-	-	-	-	-	-	-	-				
		春季平日	-	-	-	-	-	-	-	-	-	-	-	-				
		夏季休日	-	-	-	-	-	-	-	-	-	-	-	-				
		夏季平日	-	-	-	-	-	-	-	-	-	-	-	-				
		秋季休日	H15.11.3	1	2	0	222	0	0	5	5	122	2	106	230			
		冬季休日	H16.1.11	0	0	0	93	0	0	27	27	65	0	55	120			
		小計		1	2	0	315	0	0	32	32	187	2	161	350			
		春季休日	H15.4.29	0	0	0	168	0	0	0	0	18	0	150	168			
		春季休日	H15.5.5	0	0	0	163	632	69	0	701	642	0	222	864			
		春季平日	H15.5.19	0	0	0	25	0	0	0	0	0	0	25	25			
		夏季休日	H15.7.27	0	0	96	94	413	13	0	426	413	96	107	616			
		夏季平日	H15.7.28	0	6	0	69	41	19	6	66	54	6	81	141			
		秋季休日	H15.11.3	9	0	0	211	18	51	14	83	46	9	248	303			
冬季休日	-	-	-	-	-	-	-	-	-	-	-	-	-					
小計		9	6	96	730	1,104	152	20	1,276	1,173	111	833	2,117					

各調査実施日の利用者数一覧(12/17)

地方名	ダム名	曜日区分	調査実施日	利用形態別利用者数(人)							利用場所別利用者数(人)				合計(人)		
				スポーツ	釣り	ボート	散策	その他			湖面	湖畔	ダム				
								野外活動	施設利用	その他							
中部	真名川ダム	春季休日①	H15.4.29	10	0	0	111	343	3	17	363	384	0	100	484		
		春季休日②	H15.5.5	50	0	0	218	1,721	0	35	1,756	1,824	0	200	2,024		
		春季平日	H15.5.19	12	0	0	29	2	7	9	26	26	0	24	50		
		夏季休日	H15.7.27	70	10	0	128	2,045	0	531	2,576	2,364	278	142	2,784		
		夏季平日	H15.7.28	1	0	0	168	37	5	173	176	176	0	35	211		
		秋季休日	H15.11.3	0	0	0	141	190	0	0	190	199	0	132	331		
		冬季休日	-	-	-	-	-	-	-	-	-	-	-	-	-	-	
		小計				143	10	0	664	4,469	3	595	4,973	278	633	5,884	
		近畿	日吉ダム	春季休日①	H15.4.29	83	422	0	600	1,829	1,337	354	3,520	3,899	420	306	4,625
				春季休日②	H15.5.5	126	451	3	791	2,021	1,258	248	3,527	4,242	452	204	4,898
				春季平日	H15.5.15	3	60	0	57	160	525	169	854	905	60	9	974
				夏季休日	H15.7.27	181	864	0	651	2,128	1,395	352	3,875	4,533	864	174	5,571
夏季平日	H15.8.7			46	95	0	159	257	911	271	1,439	1,572	95	72	1,739		
秋季休日	H15.11.3			101	93	0	441	422	1,056	128	1,606	2,045	93	103	2,241		
冬季休日	H16.1.11			7	42	0	60	67	686	999	1,752	1,797	42	22	1,861		
小計						547	2,027	3	2,759	6,884	7,168	2,521	18,993	2,026	890	21,909	
近畿	比奈知ダム			春季休日①	H15.4.29	9	47	0	388	55	0	8	63	415	55	37	507
				春季休日②	H15.5.5	21	109	0	501	123	109	0	123	623	109	22	754
				春季平日	H15.5.15	1	17	0	34	0	0	7	7	34	17	8	59
				夏季休日	H15.8.3	9	131	0	202	68	104	172	280	214	19	20	514
		夏季平日	H15.8.7	10	19	0	130	0	4	4	136	136	19	8	163		
		秋季休日	H15.11.3	1	3	0	44	0	0	0	42	42	3	3	48		
		冬季休日	H16.1.11	3	2	0	28	0	4	4	33	33	2	2	37		
		小計				54	328	0	1,327	246	127	373	1,563	419	100	2,082	
		中国	菅沢ダム	春季休日①	-	-	-	-	-	-	-	-	-	-	-	-	
				春季休日②	H15.5.5	7	20	0	147	4	46	6	56	183	20	27	230
				春季平日	H15.5.15	0	2	0	54	0	0	57	57	66	2	45	113
				夏季休日	H15.8.3	0	5	0	98	5	5	16	80	80	9	30	119
夏季平日	H15.8.7			6	2	0	40	3	0	40	43	61	2	28	91		
秋季休日	H15.11.3			4	5	0	373	0	0	3	346	346	5	34	385		
冬季休日	H16.1.11			0	0	0	22	0	1	1	15	15	0	8	23		
小計						17	34	0	734	12	113	176	751	38	172	961	
中国	土師ダム			春季休日①	H15.4.29	733	180	36	1,633	595	314	51	960	3,160	233	149	3,542
				春季休日②	H15.5.5	1,515	81	74	2,251	547	425	37	1,009	4,718	189	23	4,930
				春季平日	H15.5.15	2	17	6	128	0	54	15	69	187	23	12	222
				夏季休日	H15.7.27	631	129	1	655	335	155	9	499	1,615	139	161	1,915
		夏季平日	H15.8.7	53	8	3	126	0	14	27	41	202	18	11	231		
		秋季休日	H15.11.3	275	61	5	453	74	141	0	215	932	66	11	1,009		
		冬季休日	H16.1.11	96	14	0	101	49	26	0	75	265	14	7	286		
		小計				3,305	490	125	5,347	1,600	1,129	2,868	11,079	682	374	12,135	
		中国	弥栄ダム	春季休日①	H15.4.29	259	446	3	550	1,555	160	80	395	1,049	525	79	1,653
				春季休日②	H15.5.4	306	335	12	559	637	213	98	948	1,589	455	116	2,160
				春季平日	H15.5.22	40	28	4	142	0	15	177	192	309	32	65	406
				夏季休日	H15.8.3	86	403	1	615	2,158	512	808	3,478	3,383	1,143	57	4,583
夏季平日	H15.8.7			160	67	2	54	168	27	151	346	407	194	28	629		
秋季休日	H15.11.3			266	105	5	201	117	66	157	340	733	122	62	917		
冬季休日	H16.1.11			88	8	0	83	1	27	97	125	283	8	13	304		
小計						1,205	1,392	27	2,204	3,236	1,020	1,568	7,753	2,479	420	10,652	

各調査実施日の利用者数一覧(13/17)

地方名	ダム名	曜日区分	調査実施日	利用形態別利用者数(人)										利用場所別利用者数(人)				合計(人)
				スポーツ	釣り	ボート	散策	野外活動	施設利用	その他	小計	湖面	湖畔	ダム				
中国	馬地川ダム	春季休日①	H15.4.29	7	17	0	60	108	0	16	124	181	27	0	208			
		春季休日②	H15.5.4	9	10	0	85	581	0	90	671	688	68	19	775			
		春季平日	H15.5.15	0	3	0	8	0	24	0	24	32	3	0	35			
		夏季休日	H15.7.27	20	5	0	34	1,090	0	127	1,217	1,132	128	16	1,276			
		夏季平日	H15.8.7	2	2	0	4	58	0	65	123	82	47	2	131			
		秋季休日	H15.11.3	0	8	0	79	0	40	40	40	68	48	11	127			
		冬季休日	H16.1.11	2	4	0	2	0	16	16	16	15	4	5	24			
		小計		40	49	0	272	1,837	0	378	2,215	2,198	325	53	2,576			
		春季休日①	H15.4.29	66	144	22	497	347	309	118	774	885	174	444	1,503			
		春季休日②	H15.5.5	119	230	36	411	1,422	349	66	1,837	1,855	332	446	2,633			
		春季平日	H15.5.15	1	18	0	31	26	25	3	54	55	18	31	104			
		夏季休日	H15.7.27	38	139	7	127	1,933	263	402	2,598	2,162	504	243	2,909			
夏季平日	H15.8.7	27	11	0	40	187	56	203	446	268	196	60	524					
秋季休日	H15.11.3	0	2	0	54	34	82	14	130	90	2	94	186					
冬季休日	H16.1.11	11	6	0	14	51	39	3	93	79	4	41	124					
小計		262	550	65	1,174	4,000	1,123	809	5,932	5,394	1,230	1,359	7,983					
中国	温井ダム	春季休日①	-	-	-	-	-	-	-	-	-	-	-	-				
		春季休日②	-	-	-	-	-	-	-	-	-	-	-	-				
		春季平日	-	-	-	-	-	-	-	-	-	-	-	-				
		夏季休日	H15.7.27	0	2	0	582	72	541	612	1,225	1,686	30	93	1,809			
		夏季平日	H15.8.7	0	0	0	234	140	336	607	789	789	14	38	841			
		秋季休日	H15.11.3	0	0	0	1,276	0	657	1,115	1,772	2,604	0	444	3,048			
		冬季休日	H16.1.11	0	0	0	267	0	123	219	342	563	0	46	609			
		小計		0	2	0	2,359	212	1,452	2,282	3,946	5,642	44	621	6,307			
		春季休日①	H15.4.29	46	85	0	423	57	528	28	224	552	90	136	778			
		春季休日②	H15.5.5	96	132	0	559	106	253	16	375	789	188	185	1,162			
		春季平日	H15.5.15	5	0	0	106	2	42	89	133	187	0	57	244			
		夏季休日	H15.7.27	236	69	0	206	36	218	22	276	459	288	40	787			
夏季平日	H15.8.7	6	16	0	53	0	66	6	72	125	14	8	147					
秋季休日	H15.11.3	0	37	0	86	5	95	8	108	168	37	26	231					
冬季休日	H16.1.11	12	0	0	82	0	111	13	124	211	0	7	218					
小計		401	339	0	1,515	206	924	182	1,312	2,491	617	459	3,567					
四国	池田ダム	春季休日①	H15.4.29	166	14	0	119	40	0	37	275	82	19	376				
		春季休日②	H15.5.5	207	23	56	247	44	45	89	338	221	63	622				
		春季平日	H15.5.15	5	1	0	122	2	54	56	129	129	4	51	184			
		夏季休日	H15.7.27	84	39	10	186	218	17	235	400	131	23	554				
		夏季平日	H15.8.7	84	36	3	50	33	0	33	161	161	41	206				
		秋季休日	H15.11.3	6	1	20	30	0	14	14	26	26	41	4	71			
		冬季休日	H16.1.11	13	3	0	38	0	0	36	80	80	3	7	90			
		小計		565	117	89	792	373	0	167	540	1,409	523	171	2,103			
		春季休日①	H15.4.29	28	73	0	104	31	0	31	153	153	69	14	236			
		春季休日②	H15.5.5	4	62	0	163	132	0	1	133	295	51	16	362			
		春季平日	H15.5.15	0	10	0	2	0	0	0	0	2	10	0	12			
		夏季休日	H15.7.27	90	335	51	77	814	0	97	911	911	553	0	1,464			
夏季平日	H15.8.7	0	26	0	13	161	0	14	175	188	26	0	214					
秋季休日	H15.11.3	0	8	0	24	0	1	0	1	25	8	0	33					
冬季休日	H16.1.11	13	4	0	17	12	0	1	13	31	16	0	47					
小計		135	518	51	400	1,150	1	113	1,264	1,605	733	30	2,368					

各調査実施日の利用者数一覧(14/17)

地方名	ダム名	曜日区分	調査実施日	利用形態別利用者数(人)							利用場所別利用者数(人)				合計 (人)
				スポーツ	釣り	ボート	散策	その他			湖面	湖畔	ダム		
								野外活動	施設利用	その他				小計	
四国	新宮ダム	春季休日①	H15.4.29	0	11	0	40	12	0	10	22	38	11	24	73
		春季休日②	H15.5.5	0	60	0	12	0	0	1	1	9	60	0	73
		春季平日	H15.5.15	0	0	0	4	0	0	6	0	10	0	0	10
		夏季休日	H15.7.27	0	25	0	13	4	0	53	57	64	24	7	95
		夏季平日	H15.8.7	0	7	0	4	0	0	8	7	9	7	3	19
		秋季休日	H15.11.3	0	2	0	2	0	0	25	25	27	2	0	29
		冬季休日	H16.1.11	0	53	0	0	0	0	0	0	0	53	0	53
		小計		0	158	0	75	16	0	103	119	157	157	38	352
		春季休日①	H15.4.29	19	119	0	165	38	0	68	38	156	116	99	371
		春季休日②	H15.5.5	15	217	0	155	185	0	42	227	260	211	143	614
		春季平日	H15.5.15	2	27	0	36	0	0	44	44	14	24	71	109
		夏季休日	H15.7.27	11	155	0	99	43	0	32	75	77	163	100	340
夏季平日	H15.8.7	6	17	0	59	0	0	57	57	41	15	83	139		
秋季休日	H15.11.3	9	24	4	34	0	0	8	8	4	30	45	79		
冬季休日	H16.1.11	9	58	0	70	2	0	4	6	36	54	53	143		
小計		71	617	4	618	268	0	217	485	588	613	594	1,795		
四国	野村ダム	春季休日①	H15.4.29	0	103	0	174	0	1,059	14	1,073	1,247	103	0	1,350
		春季休日②	H15.5.5	0	129	0	421	52	1,833	8	1,893	2,314	129	0	2,443
		春季平日	H15.5.14	0	6	0	8	0	381	0	389	6	6	0	395
		夏季休日	H15.7.27	380	119	0	53	70	1,040	14	1,124	1,557	119	0	1,676
		夏季平日	H15.8.7	0	32	0	17	6	485	15	506	523	32	0	555
		秋季休日	H15.11.3	0	5	0	14	30	763	76	869	883	5	0	888
		冬季休日	H16.1.11	9	35	0	65	0	1,013	13	1,026	1,100	35	0	1,135
		小計		389	429	0	752	158	6,574	140	6,872	8,013	429	0	8,442
		春季休日①	H15.4.29	23	91	0	36	26	0	8	34	79	94	11	184
		春季休日②	H15.5.5	1	25	4	17	0	7	0	7	24	30	0	54
		春季平日	H15.5.16	32	1	0	3	12	0	31	43	67	12	0	79
		夏季休日	H15.7.27	37	141	0	11	0	2	4	23	164	6	6	193
夏季平日	H15.8.7	0	25	0	6	0	1	0	1	7	25	0	32		
秋季休日	H15.11.3	1	3	0	31	14	0	0	14	42	3	4	49		
冬季休日	H16.1.11	15	0	0	25	5	0	5	5	42	0	3	45		
小計		109	286	4	129	57	10	41	108	284	328	24	636		
四国	中筋川ダム	春季休日①	H15.4.29	11	0	0	60	0	0	1	66	0	6	72	
		春季休日②	H15.5.5	62	41	0	90	42	0	42	173	41	21	235	
		春季平日	H15.5.20	31	3	0	39	0	0	37	49	3	58	110	
		夏季休日	H15.7.26	17	8	0	59	0	0	68	75	43	34	152	
		夏季平日	H15.8.18	0	8	0	16	0	0	9	11	17	5	33	
		秋季休日	H15.11.24	44	0	0	18	0	0	0	0	54	0	8	62
		冬季休日	H16.1.11	76	0	0	16	0	0	0	0	85	0	7	92
		小計		241	60	0	298	42	0	115	157	513	104	139	756
		春季休日①	H15.4.29	5	15	0	207	0	273	11	284	415	15	81	511
		春季休日②	H15.5.5	0	5	0	273	3	150	29	182	344	5	111	460
		春季平日	H15.5.15	0	0	0	21	0	51	13	64	78	0	7	85
		夏季休日	H15.7.27	0	17	2	165	99	96	20	215	300	39	60	399
夏季平日	H15.8.7	0	0	0	13	0	19	0	19	30	0	2	32		
秋季休日	H15.11.3	0	0	0	56	35	14	0	49	83	0	0	105		
冬季休日	H16.1.11	0	0	0	6	0	0	0	0	1	0	0	6		
小計		5	37	2	741	137	603	73	813	1,251	59	288	1,598		

各調査実施日の利用者数一覧(15/17)

地方名	ダム名	曜日区分	調査実施日	利用形態別利用者数(人)										利用場所別利用者数(人)				合計(人)
				スポーツ	釣り	ボート	散策	その他			湖面	湖畔	ダム	小計	湖	畔	ダム	
								野外活動	施設利用	その他								
九州	耶馬溪ダム	春季休日①	H15.4.29	35	17	17	98	3	0	0	3	21	69	80	170			
		春季休日②	H15.5.5	42	31	0	80	54	0	0	0	54	70	67	70	207		
		春季平日	H15.5.15	5	7	0	14	0	0	0	0	0	1	12	13	26		
		夏季休日	H15.7.27	43	18	0	62	0	111	0	0	111	7	82	145	234		
		夏季平日	H15.8.7	36	7	0	55	0	0	0	0	0	13	43	42	98		
		秋季休日	H15.11.3	0	14	0	174	0	1	0	0	1	42	15	132	189		
		冬季休日	H16.1.11	0	2	0	36	0	0	0	0	0	2	2	34	38		
		小計		161	96	17	519	57	112	0	169	169	156	290	516	962		
		春季休日①	H15.4.29	26	186	0	1,678	48	413	182	643	1,663	1,663	281	589	2,533		
		春季休日②	H15.5.5	67	124	0	2,236	30	139	281	450	2,297	2,297	179	401	2,877		
		春季平日	H15.5.15	0	17	0	78	0	116	16	132	135	135	17	75	227		
		夏季休日	H15.7.27	48	190	0	287	0	125	26	151	197	197	241	238	676		
夏季平日	H15.8.7	88	33	0	161	46	45	73	164	278	278	41	127	446				
秋季休日	H15.11.3	4	61	35	492	0	73	35	108	446	446	102	152	700				
冬季休日	H16.1.11	6	12	0	490	3	99	3	102	373	373	12	225	610				
小計		239	623	35	5,422	124	1,010	616	1,750	5,389	5,389	873	1,807	8,069				
九州	下釜ダム	春季休日①	H15.4.29	2	55	0	79	2	108	14	124	189	55	16	260			
		春季休日②	H15.5.5	5	74	0	73	8	161	4	173	240	240	75	10	325		
		春季平日	H15.5.15	56	10	0	15	0	17	18	35	91	91	10	15	116		
		夏季休日	H15.7.27	0	103	0	40	0	92	18	110	144	107	15	2	253		
		夏季平日	H15.8.7	0	15	0	71	1	21	88	110	77	15	104	196			
		秋季休日	H15.11.3	32	10	0	162	0	83	24	107	263	10	38	311			
		冬季休日	H16.1.11	1	1	0	43	3	37	34	74	109	109	2	8	119		
		小計		96	268	0	483	14	519	200	733	1,113	1,113	274	193	1,580		
		春季休日①	H15.5.3	7	127	0	343	56	2,044	4	2,104	2,353	123	105	2,581			
		春季休日②	H15.5.5	17	241	4	179	39	1,770	115	1,809	1,914	221	115	2,250			
		春季平日	H15.5.22	1	20	0	112	0	18	0	18	120	20	11	151			
		夏季休日	H15.7.27	138	123	0	55	28	1,695	16	1,739	1,902	120	33	2,055			
夏季平日	H15.8.7	1	11	0	95	0	158	59	217	250	15	59	324					
秋季休日	H15.11.3	26	76	0	95	1	457	20	478	581	76	18	675					
冬季休日	H16.1.11	6	28	0	63	0	359	3	362	427	29	3	459					
小計		196	626	4	942	124	6,501	102	6,727	7,547	604	344	8,495					
九州	巖木ダム	春季休日①	H15.5.3	0	13	0	20	0	10	8	18	38	13	0	51			
		春季休日②	H15.5.5	0	29	0	29	233	0	21	254	283	29	0	312			
		春季平日	H15.5.22	0	0	0	4	0	0	10	10	14	0	0	14			
		夏季休日	H15.8.3	528	0	0	2	49	0	334	383	582	331	0	913			
		夏季平日	H15.8.13	33	0	0	20	55	0	24	79	105	27	0	132			
		秋季休日	H15.11.3	6	0	0	3	0	0	8	8	17	0	0	17			
		冬季休日	H16.1.11	0	0	0	0	0	0	24	24	24	0	0	24			
		小計		567	42	0	78	337	10	429	776	1,063	400	0	1,463			
		春季休日①	H15.4.29	0	230	0	119	18	146	121	285	289	230	115	634			
		春季休日②	H15.5.5	0	118	0	203	0	1,108	1	1,109	1,273	118	39	1,430			
		春季平日	H15.5.16	34	45	0	41	14	0	0	14	77	45	12	134			
		夏季休日	H15.7.27	5	38	20	112	0	1,054	0	1,054	1,113	58	58	1,229			
夏季平日	H15.8.7	438	15	7	16	50	179	0	229	677	22	6	705					
秋季休日	H15.11.3	0	25	0	130	0	201	0	201	322	25	9	356					
冬季休日	H16.1.11	0	10	0	51	1,147	46	0	1,193	332	10	912	1,254					
小計		477	481	27	672	1,229	2,734	122	4,085	4,083	508	1,151	5,742					

各調査実施日の利用者数一覧(16/17)

地方名	ダム名	曜日区分	調査実施日	利用形態別利用者数(人)										利用場所別利用者数(人)				合計(人)
				スポーツ	釣り	ボート	散策	その他			湖面	湖畔	ダム	小計	湖面	湖畔	ダム	
								野外活動	施設利用	その他								
九州	鶴田ダム	春季休日①	H15.4.29	0	122	0	1,470	16	26	34	76	1,399	133	136	1,668			
		春季休日②	H15.5.5	33	94	0	1,746	72	256	33	361	1,933	94	207	2,234			
		春季平日	H15.5.22	0	24	0	582	8	155	52	215	636	24	161	821			
		夏季休日	H15.8.3	0	47	2	927	240	196	14	450	1,274	57	95	1,426			
		夏季平日	H15.8.7	1	10	7	122	7	187	14	208	297	17	34	348			
		秋季休日	H15.11.9	0	110	0	1,628	7	76	63	146	1,594	110	180	1,884			
		冬季休日	H16.1.11	8	50	0	800	0	127	0	127	856	50	79	985			
		小計		42	457	9	7,275	350	1,023	210	1,583	7,989	485	892	9,366			
		春季休日①	H15.4.29	10	23	11	349	6	143	18	167	460	34	66	560			
		春季休日②	H15.5.5	221	60	0	270	72	172	6	250	682	62	57	801			
		春季平日	H15.5.16	67	52	0	43	0	153	18	171	257	59	17	333			
		夏季休日	H15.8.3	22	17	5	166	0	144	12	156	294	36	36	366			
夏季平日	H15.8.7	21	0	22	31	3	104	8	115	154	25	10	189					
秋季休日	H15.11.3	0	50	108	109	0	53	1	54	136	158	27	321					
冬季休日	H16.1.11	0	122	0	41	0	46	0	46	77	122	10	209					
小計		341	324	146	1,009	81	815	63	959	2,060	496	223	2,779					
沖縄	安波ダム	春季休日①	H15.4.29	0	0	0	16	0	0	1	8	0	0	17				
		春季休日②	H15.5.5	0	0	0	65	1	0	0	1	52	0	14	66			
		春季平日	H15.5.15	0	0	0	0	0	0	0	0	0	0	0	0			
		夏季休日	H15.7.27	26	0	0	16	0	0	0	0	16	26	0	42			
		夏季平日	H15.8.11	0	0	0	19	0	0	9	9	28	0	0	28			
		秋季休日	H15.11.3	0	0	0	4	0	0	0	0	4	0	0	4			
		冬季休日	H16.1.11	0	0	0	9	0	0	0	0	9	0	0	9			
		小計		26	0	0	129	1	10	10	11	117	26	23	166			
		春季休日①	H15.4.29	0	0	0	44	0	0	0	0	44	0	0	44			
		春季休日②	H15.5.5	0	0	0	69	0	0	0	0	69	0	0	69			
		春季平日	H15.5.15	0	0	0	21	0	0	0	0	21	0	0	21			
		夏季休日	H15.7.27	0	0	0	80	0	0	0	0	80	0	0	80			
夏季平日	H15.8.11	0	0	0	7	0	0	4	4	11	0	0	11					
秋季休日	H15.11.3	0	0	0	7	0	0	2	2	9	0	0	9					
冬季休日	H16.1.11	0	0	0	14	0	0	0	0	14	0	0	14					
小計		0	0	0	242	0	6	6	6	248	0	0	248					
沖縄	新川ダム	春季休日①	H15.4.29	0	0	0	0	0	0	4	0	0	4	4				
		春季休日②	H15.5.5	0	0	0	54	0	0	0	0	54	0	0	54			
		春季平日	H15.5.15	0	0	0	5	0	0	4	4	9	0	0	9			
		夏季休日	H15.7.27	0	0	0	91	0	0	0	91	98	0	0	98			
		夏季平日	H15.8.11	0	0	0	14	0	0	0	0	14	0	0	14			
		秋季休日	H15.11.3	0	0	0	7	0	0	0	0	7	0	0	7			
		冬季休日	H16.1.11	0	0	0	0	0	0	0	0	0	0	0	0			
		小計		0	0	0	87	91	8	8	99	182	0	4	186			
		春季休日①	H15.4.29	0	0	0	142	0	2	0	2	63	0	81	144			
		春季休日②	H15.5.5	5	0	0	153	5	11	0	16	129	0	45	174			
		春季平日	H15.5.15	0	0	0	7	0	0	8	8	6	0	9	15			
		夏季休日	H15.7.27	0	0	0	35	0	0	0	0	19	0	16	35			
夏季平日	H15.8.11	0	0	0	38	0	0	70	70	55	0	53	108					
秋季休日	H15.11.3	0	0	0	19	0	2	2	4	12	0	11	23					
冬季休日	H16.1.11	0	0	0	39	0	2	2	2	18	0	23	41					
小計		5	5	0	433	5	17	80	102	302	0	238	540					

各調査実施日の利用者数一覧(17/17)

地方名	ダム名	曜日区分	調査実施日	利用形態別利用者数(人)										利用場所別利用者数(人)				合計 (人)	
				スポーツ	釣り	ボート	散策	野外活動	施設利用	その他	小計	湖面	湖畔	ダム					
沖縄	漢那ダム	春季休日①	H15.4.29	77	0	0	0	313	2	5	18	25	351	0	0	64	415		
		春季休日②	H15.5.5	200	0	0	0	527	260	28	0	288	929	0	0	86	1,015		
		春季平日	H15.5.15	6	0	0	0	21	0	0	10	10	24	0	0	13	37		
		夏季休日	H15.8.3	199	0	0	0	315	10	9	8	27	503	0	0	38	541		
		夏季平日	H15.8.11	10	0	0	0	58	0	4	12	16	47	0	0	37	84		
		秋季休日	H15.11.3	38	0	0	0	157	0	5	344	349	520	0	0	24	544		
		冬季休日	H16.1.11	102	0	0	0	72	29	1	8	38	185	0	0	27	212		
		小計		632	0	0	0	1,463	301	52	400	753	2,559	0	0	289	2,848		
		沖縄	辺野喜ダム	春季休日①	H15.4.29	0	0	0	49	2	0	15	17	27	0	0	39	66	
				春季休日②	H15.5.5	0	0	0	29	0	0	0	0	0	18	0	0	11	29
				春季平日	H15.5.15	0	0	0	12	0	0	22	22	25	0	0	9	34	
				夏季休日	H15.7.27	0	0	0	8	0	0	0	0	0	8	0	0	8	
夏季平日	H15.8.11			0	0	0	6	0	0	0	0	0	1	0	0	5	6		
秋季休日	H15.11.3			0	0	0	8	22	0	0	0	22	9	0	0	21	30		
冬季休日	H16.1.11			0	0	0	16	0	0	0	0	0	1	0	0	15	16		
小計		0	0	0	128	24	0	37	61	89	100	0	0	189					

2. 年間ダム湖利用者数一覧表（平成15年度）

年間ダム湖利用者数一覧表(1/3)

地方名	ダム名	利用形態別（人）										利用場所別（人）				合計(注) (人)	イベント 参加人数 (人)
		スポーツ	釣り	ボート	散策	その他			湖面	湖畔	ダム						
						野外活動	施設利用	小計									
北海道	岩内ダム	1,918	1,887	0	10,907	21,702	8,126	27,857	57,685	3,155	64,566	4,676	72,397	25,391			
	鹿ノ子ダム	408	16,385	0	14,448	4,113	18,348	3,661	26,111	16,972	35,493	4,887	57,352	873			
	大雪ダム	119	3,138	0	10,174	0	0	1,752	1,752	3,403	11,011	768	15,182	0			
	金山ダム	17,355	15,193	13,377	146,396	286,099	74,758	174,865	535,722	49,806	646,088	32,150	728,044	26,050			
	桂沢ダム	158	6,211	128	168,389	6,082	52,683	7,220	65,984	5,378	103,464	132,028	240,870	10,500			
	瀬川ダム	308	3,709	261	130,339	13,325	2,753	5,819	21,897	3,703	139,533	13,278	156,513	3,620			
	豊平峡ダム	20	0	0	44,960	0	53,886	2,252	56,138	0	68,676	32,442	101,118	0			
	定山溪ダム	573	2,235	0	63,789	150	7,742	6,249	14,141	2,235	77,593	910	80,738	1,342			
	美利内ダム	41,291	405	0	8,489	10,746	29,366	11,340	51,453	405	96,059	5,174	101,638	2,547			
	十勝ダム	0	489	0	17,205	0	1,022	368	1,390	430	15,085	3,569	19,084	0			
	二風谷ダム	37,773	20	70	49,072	61,537	17,508	1,674	80,719	590	123,465	43,599	167,654	1,500			
	札内川ダム	256	628	605	11,708	405	0	2,273	2,678	1,543	9,965	4,367	15,875	0			
	滝里ダム	63,649	2,085	5,049	7,865	29,579	5,316	3,443	38,338	9,202	106,990	794	116,987	0			
	東北	小計	163,828	52,386	19,490	683,739	433,738	271,508	248,761	954,007	96,823	1,497,987	278,641	1,873,451	71,823		
		浅瀬石川ダム	2,395	1,312	0	114,692	3,679	29,555	19,859	53,093	1,312	164,760	5,430	171,492	8,600		
		四十四田ダム	2,905	10,620	258	35,673	2,800	301	4,400	7,501	5,967	31,092	19,897	56,957	2,356		
		御所ダム	10,133	14,251	1,525	79,965	4,655	709,433	193,433	907,521	72,468	936,546	4,380	1,013,394	193,154		
		田瀬ダム	13,120	16,916	772	3,734	8,525	20,278	16,679	45,483	25,454	54,046	524	80,024	33,420		
		湯田ダム	28,165	4,287	2,585	8,388	16,303	5,162	42,623	64,088	8,592	93,124	5,797	107,513	44,286		
石淵ダム		0	181	0	9,456	3,046	1,785	5,102	9,933	1,351	9,869	8,351	19,570	0			
鳴子ダム		613	0	0	42,184	6,728	0	195	6,923	0	22,601	27,119	49,721	0			
釜房ダム		3,496	20,213	0	59,877	2,483	213,847	94,753	311,084	12,444	369,944	12,284	394,671	50,236			
七ヶ宿ダム		9,760	11,733	0	256,163	5,079	45,907	17,567	68,553	12,255	329,696	4,257	346,209	3,170			
玉川ダム		211	0	0	89,882	0	64,387	3,599	67,986	0	130,632	27,447	158,079	330			
白川ダム		19,917	3,297	185	63,730	22,005	220,448	20,193	262,646	7,244	318,250	24,281	349,775	4,923			
寒河江ダム		8,593	615	453	89,910	400	39,784	17,669	57,853	9,138	140,675	7,610	157,424	13,820			
三春ダム		12,306	19,980	192	94,642	6,373	298,307	1,967	306,647	21,259	361,913	50,595	433,768	2,571			
月山ダム		129	65	0	71,914	0	659	659	659	65	64,454	8,248	72,767	0			
小計		111,744	103,471	5,970	1,020,210	82,076	1,649,195	438,698	2,169,969	177,551	3,027,592	206,221	3,411,363	356,866			
関東		朱木沢ダム	3,917	9,686	1,566	9,345	6,248	16,918	3,564	26,730	16,427	26,304	8,512	51,243	0		
		藤原ダム	18,698	816	191	15,017	618	68,929	1,003	70,550	1,902	95,782	7,588	105,272	1,275		
		奈良俣ダム	1,051	1,067	1,574	59,844	2,366	49,887	1,963	54,216	3,864	67,915	45,973	117,752	596		
	相俣ダム	7,961	10,133	3,399	35,454	15,740	21,534	8,204	45,477	24,523	74,407	3,494	102,424	700			
	園原ダム	7,976	4,077	231	9,115	4,424	0	773	5,197	11,381	14,168	1,047	26,597	150			
	品木ダム	0	0	0	1,591	0	0	2,242	2,242	0	0	3,833	3,833	0			
	下久保ダム	2,173	56,590	4,627	66,383	5,149	55,210	491	60,850	63,682	126,942	0	190,624	200			
	草木ダム	14,801	917	79	110,016	7,173	266,360	32,879	306,412	1,007	410,794	20,425	432,226	2,672			
	川俣ダム	300	6,339	130	18,372	3,098	14,204	13,151	30,452	6,469	44,275	4,849	55,593	3,650			
	川治ダム	130	9,354	0	13,471	140	571	4,984	5,695	9,484	10,523	8,643	28,650	460			
	五十里ダム	4,555	9,125	0	37,868	1,452	25,494	49,304	76,249	24,335	88,282	15,181	127,798	9,410			
二瀬ダム	1,238	1,268	0	34,270	453	4,060	14,975	19,488	1,328	38,224	16,712	56,263	0				
浦山ダム	1,031	7,820	6,500	51,612	14,521	10,422	6,500	31,443	14,320	84,086	0	98,406	13,776				
宮ヶ瀬ダム	30,835	14,550	22,898	509,420	25,742	208,588	536,352	770,682	49,376	1,282,354	16,655	1,348,385	523,200				
小計	94,666	131,743	41,195	971,778	87,122	742,177	676,384	1,505,683	228,096	2,364,056	152,913	2,745,065	556,089				

年間ダム利用者数一覧表(2/3)

地方名	ダム名	利用形態別(人)										利用場所別(人)				合計(注) (人)	イベント 参加人数 (人)
		スポーツ	釣り	ボート	散策	野外活動	施設利用	その他	小計	湖面	湖畔	ダム					
北陸	大石ダム	777	0	0	51,705	22,308	30,298	7,557	60,164	0	80,173	32,473	112,646	1,100			
	大川ダム	2,216	717	0	26,435	1,373	299	9,988	11,639	2,602	36,972	1,433	41,007	5,858			
	大町ダム	845	79	0	40,234	1,431	2,201	10,278	13,910	79	44,415	10,574	55,068	2,840			
	三國川ダム	19,182	2,694	495	51,963	9,764	19,016	14,519	43,299	6,223	106,910	4,500	117,633	4,740			
	手取川ダム	80	70	0	100,183	30	8,752	3,611	12,393	70	94,526	18,130	112,726	260			
	宇奈月ダム	20	0	0	84,989	60	6,464	1,421	7,945	20	86,232	6,702	92,964	0			
	小計	23,121	3,561	495	355,508	34,966	67,030	47,354	149,349	8,995	449,227	73,812	532,034	14,798			
	中部	美和ダム	1,080	2,593	0	4,119	0	426	4,455	4,891	3,252	6,564	2,867	12,683	267		
		小洪ダム	130	8,939	285	6,535	389	11,604	5,450	17,442	6,656	17,782	8,894	33,332	2,205		
		新豊根ダム	20	2,907	0	2,134	1,726	344	1,788	3,857	4,288	4,560	70	8,918	0		
矢作ダム		9,668	13,545	0	25,049	6,415	19,550	4,923	30,888	22,399	43,954	12,798	79,151	1,495			
味噌川ダム		8,854	1,558	0	4,022	178	6,390	2,241	8,809	1,668	13,125	8,451	23,243	2,000			
丸山ダム		4,043	2,411	642	50,280	5,934	26,337	10,395	42,665	6,047	85,661	8,335	100,043	2,000			
阿木川ダム		16,937	6,201	20	41,746	23,560	34,961	10,559	69,080	13,607	113,609	6,768	133,984	4,831			
岩屋ダム		908	7,284	0	16,551	311	275,910	1,831	278,051	8,162	286,545	8,088	302,795	352			
横山ダム		612	2,270	0	18,538	1,479	47,571	4,152	53,202	3,939	70,124	558	74,621	1,670			
蓮ダム		956	1,193	0	10,610	431	20	2,777	3,227	2,153	9,519	4,314	15,986	959			
長島ダム	17,119	330	0	39,651	2,797	311	9,362	12,469	17,599	32,026	19,945	69,570	11,581				
小計	60,329	49,232	948	219,234	43,219	423,423	57,941	524,583	89,770	683,468	81,087	854,326	27,360				
近畿	大ヶ瀬ダム	169,117	19,230	20	64,564	65,423	9,180	23,232	97,835	21,872	281,533	47,362	350,766	36,429			
	高山ダム	33,862	28,909	670	36,012	14,911	6,260	19,259	40,430	30,857	100,648	8,378	139,984	7,830			
	青蓮寺ダム	6,810	16,283	124	31,946	8,454	4,676	9,192	22,322	17,137	52,235	8,113	77,485	344			
	室生ダム	16,047	5,183	0	78,480	20,170	10,245	7,750	38,165	6,083	127,104	4,688	137,875	5,250			
	布目ダム	8,742	61,042	640	9,032	29,888	0	25,469	55,357	63,258	31,692	39,864	134,814	911			
	一庫ダム	24,410	20,866	20	128,415	59,710	49,929	18,876	128,516	25,173	266,666	10,386	302,226	5,150			
	猿谷ダム	34	67	0	10,511	0	0	1,903	1,903	67	12,448	0	12,515	850			
	九頭竜ダム	302	384	1,902	18,316	17,753	3,880	855	22,487	2,588	19,807	20,997	43,392	0			
	真名川ダム	2,951	198	0	14,829	78,492	30	11,816	90,338	5,507	88,749	14,060	108,316	118			
	日吉ダム	15,196	40,359	30	57,525	124,019	204,091	92,652	420,762	40,349	475,583	17,941	533,873	17,000			
比奈知ダム	1,316	6,648	0	25,850	3,133	0	3,393	6,516	8,372	29,371	2,587	40,330	400				
小計	278,788	199,169	3,407	475,481	421,953	288,291	214,397	924,631	221,265	1,485,834	174,376	1,881,476	74,282				
中国	菅沢ダム	859	927	235	24,220	371	1,022	7,343	8,737	1,241	30,426	3,309	34,977	1,140			
	土師ダム	53,578	10,988	1,874	86,873	22,190	20,484	6,075	48,749	15,886	178,831	7,324	202,041	6,584			
	弥栄ダム	37,373	26,280	1,393	45,475	65,415	19,692	51,629	136,736	54,563	181,082	11,613	247,257	10,770			
	島地川ダム	750	1,093	0	5,625	32,219	0	11,169	43,388	8,436	41,251	1,169	50,856	0			
	八田原ダム	4,763	8,645	721	18,477	72,518	21,057	28,455	122,030	28,974	101,556	24,104	154,634	4,889			
	温井ダム	0	40	0	78,147	10,386	45,216	78,284	133,886	1,490	189,877	20,706	212,073	0			
	小計	97,323	47,951	4,222	258,816	203,099	107,472	182,955	493,526	110,590	723,023	68,225	901,838	23,383			

年間ダム利用者数一覧表(3/3)

地方名	ダム名	利用形態別 (人)										利用場所別 (人)				合計(注) (人)	イベント 参加人数 (人)
		スポーツ	釣り	ボート	散策	その他			湖面	湖畔	ダム	小計	湖面	湖畔	ダム		
						野外活動	施設利用	その他									
四国	早明浦ダム	7,313	5,812	300	29,796	2,757	22,039	14,002	38,797	10,935	61,750	9,334	82,019	6,780			
	池田ダム	11,736	3,645	1,624	20,742	8,584	0	15,640	24,224	9,996	46,762	5,213	61,971	10,500			
	柳瀬ダム	2,530	10,851	1,010	6,531	28,459	34	10,210	38,703	15,413	43,911	301	59,625	7,496			
	新宮ダム	0	3,461	0	1,363	200	0	52,903	53,102	3,441	53,873	612	57,926	50,000			
	石手川ダム	1,671	11,994	134	14,726	3,155	0	8,386	11,542	11,809	10,549	17,709	40,067	122			
	野村ダム	9,279	8,439	0	11,231	10,801	164,289	19,939	195,029	8,439	215,538	0	223,978	24,456			
	大渡川ダム	3,579	5,723	40	3,190	1,675	174	2,135	3,984	6,974	9,081	462	16,517	0			
	中筋川ダム	7,055	1,277	0	7,363	421	0	6,558	6,960	2,546	12,775	7,333	22,654	2,200			
	富郷ダム	50	537	40	12,361	3,218	11,148	3,693	18,058	973	25,472	4,602	31,047	2,100			
	小計	43,213	51,739	3,149	107,303	59,270	197,684	133,445	390,399	70,527	479,711	45,566	595,803	103,654			
	九州	耶馬溪ダム	4,254	2,277	171	14,473	572	0	2,233	2,805	7,091	3,426	13,462	23,979	0		
		松原ダム	7,847	12,595	1,401	92,940	3,727	24,135	12,433	40,295	17,226	97,714	40,139	155,079	570		
		下笠ダム	4,819	5,314	0	14,692	263	10,974	9,711	20,947	5,436	30,864	9,471	45,771	450		
		寺内ダム	4,471	11,606	40	24,947	1,542	110,265	8,404	120,210	11,595	141,624	8,056	161,274	3,797		
蔵木ダム		13,773	421	0	2,172	6,829	100	15,649	22,579	8,707	30,239	0	38,946	6,500			
緑川ダム		42,611	9,298	844	15,181	41,901	53,184	23,324	118,409	10,142	130,035	46,165	186,343	34,370			
鶴田ダム		1,250	10,635	488	177,224	6,841	35,474	32,599	74,914	11,392	225,665	27,454	264,511	25,849			
龍門ダム		9,343	10,381	5,247	19,287	975	25,904	3,894	30,773	17,462	52,641	4,928	75,031	2,740			
小計		88,368	62,528	8,191	360,914	62,648	260,037	108,247	430,931	89,050	712,208	149,675	950,933	74,276			
沖縄		安波ダム	515	0	0	2,775	10	0	586	596	515	3,141	231	3,886	0		
	普人川ダム	0	0	0	5,226	0	0	323	323	0	5,549	0	5,549	0			
	新川ダム	0	0	0	2,137	1,803	0	300	2,103	0	4,200	40	4,240	0			
	福地ダム	417	0	367	8,458	50	263	5,434	5,747	733	7,573	6,682	14,989	1,100			
	漢那ダム	19,124	0	0	27,384	3,778	966	20,331	25,076	6,750	57,671	7,163	71,584	13,500			
	辺野喜ダム	1,067	0	0	2,899	759	0	2,114	2,873	533	3,701	2,604	6,839	1,600			
小計	21,122	0	367	48,879	6,401	1,230	29,088	36,719	8,532	81,834	16,721	107,087	16,200				
全国	合計	982,502	701,780	87,434	4,501,863	1,434,492	4,008,043	2,137,261	7,579,797	1,101,362	11,475,215	1,276,799	13,853,375	1,318,731			
	平均	10,026	7,161	892	45,937	14,638	40,898	21,809	77,345	11,238	117,094	13,029	141,361	13,456			

(注) 合計は、イベント参加人数を含む値となっている。

年間利用者数の利用形態別順位表 (2/2)

順位	総計 (人)	利用形態別内訳 (人)									イベント (人)					
		スポーツ	釣り	ボート	散策	野外活動	施設利用	その他								
52	青蓮寺ダム	77,485	浅瀬石川ダム	2,395	三国川ダム	2,694	池田ダム	20,742	比奈川ダム	3,155	岩尾内ダム	8,126	中筋川ダム	6,538	二風谷ダム	1,500
53	竜門ダム	75,031	大川ダム	2,216	美和ダム	2,593	鹿ノ子ダム	19,287	菅門ダム	3,133	定山溪ダム	7,742	浦山ダム	6,500	矢作ダム	1,495
54	横山ダム	74,621	下久保ダム	2,173	丸山ダム	2,411	大雪谷ダム	18,538	川俣ダム	3,098	宇奈月ダム	6,464	定山溪ダム	6,249	定山溪ダム	1,342
55	月山ダム	72,767	岩尾内ダム	1,918	耶馬溪ダム	2,277	豊平峡ダム	18,477	八田原ダム	3,046	味嚙川ダム	6,390	主師ダム	6,075	藤原ダム	1,275
56	岩尾内ダム	72,397	石手川ダム	1,671	横山ダム	2,270	定山溪ダム	18,372	四十四田ダム	2,800	高山ダム	6,260	漁川ダム	5,819	菅沢ダム	1,140
57	漢那ダム	71,584	比奈知ダム	1,316	定山溪ダム	2,235	美利河ダム	18,316	長島ダム	2,797	滝里ダム	5,316	小浜ダム	5,450	大石ダム	1,100
58	長島ダム	69,570	鶴田ダム	1,250	滝里内ダム	2,085	十勝ダム	17,205	早明浦ダム	2,757	湯田ダム	5,162	福地ダム	5,434	福地ダム	1,100
59	池田ダム	61,971	二瀬ダム	1,238	岩尾内ダム	1,887	淺瀬石川ダム	16,551	釜房ダム	2,483	青蓮寺ダム	4,676	石淵ダム	5,102	蓮谷ダム	959
60	柳瀬ダム	59,625	美和ダム	1,080	味嚙川ダム	1,558	石淵ダム	15,181	奈良俣ダム	2,366	二瀬ダム	4,060	川治ダム	4,984	布目ダム	911
61	新宮ダム	57,926	辺野喜ダム	1,067	淺瀬石川ダム	1,312	鳴子ダム	15,017	新川ダム	1,803	九頭電ダム	3,880	矢作ダム	4,923	鹿ノ子ダム	873
62	鹿ノ子ダム	57,352	奈良俣ダム	1,051	中筋川ダム	1,277	釜房ダム	14,829	新豊根ダム	1,726	漁川ダム	2,753	美和ダム	4,465	猿谷ダム	850
63	四十四田ダム	56,957	浦山ダム	1,031	二瀬ダム	1,268	七ヶ宿ダム	14,726	大渡ダム	1,675	大町ダム	2,201	四十四田ダム	4,400	標谷ダム	700
64	二瀬ダム	56,263	蓮谷ダム	956	蓮谷ダム	1,193	玉川ダム	14,692	寺内ダム	1,542	石淵ダム	1,785	横山ダム	4,152	奈良俣ダム	596
65	川俣ダム	55,593	岩尾内ダム	908	島地川ダム	1,093	月山ダム	14,473	横山ダム	1,479	菅沢ダム	1,022	竜門ダム	3,894	松原ダム	570
66	大町ダム	55,068	菅沢ダム	859	奈良俣ダム	1,067	品木ダム	14,448	五十里ダム	1,452	十勝ダム	1,022	富郷ダム	3,693	川治ダム	460
67	矢木沢ダム	51,243	大町ダム	845	菅沢ダム	927	川治ダム	13,471	大町ダム	1,431	漢那ダム	966	鹿ノ子ダム	3,651	下釜ダム	450
68	島地川ダム	50,856	大石ダム	777	草木ダム	917	五十里ダム	12,361	大川ダム	1,373	川治ダム	571	手取川ダム	3,611	比奈知ダム	400
69	鳴子ダム	49,721	島地川ダム	750	藤原ダム	816	二瀬ダム	11,708	竜門ダム	975	美和ダム	426	玉川ダム	3,599	岩屋ダム	352
70	下釜ダム	45,771	鳴子ダム	613	大川ダム	717	大石ダム	11,231	辺野喜ダム	759	新豊根ダム	344	矢木沢ダム	3,564	青蓮寺ダム	344
71	九頭電ダム	43,392	横山ダム	612	礼内川ダム	628	大町ダム	10,907	藤原ダム	618	長島ダム	301	滝里ダム	3,443	玉川ダム	330
72	大川ダム	41,007	定山溪ダム	573	寒河江ダム	615	大町ダム	10,610	耶馬溪ダム	572	四十四田ダム	311	比奈知ダム	3,383	美和ダム	267
73	比奈知ダム	40,330	安波ダム	515	富郷ダム	537	手取川ダム	10,511	二瀬ダム	453	大川ダム	299	蓮谷ダム	2,777	手取川ダム	260
74	石手川ダム	40,067	福地ダム	417	十勝ダム	489	宇奈月ダム	10,174	蓮谷ダム	431	福地ダム	263	礼内川ダム	2,273	下久保ダム	200
75	蔵木ダム	38,946	鹿ノ子ダム	408	蔵木ダム	421	美和ダム	9,456	中筋川ダム	421	大渡ダム	174	豊平峡ダム	2,252	藤原ダム	150
76	菅沢ダム	34,977	漁川ダム	308	美利河ダム	405	新豊根ダム	9,345	礼内川ダム	405	蔵木ダム	100	品木ダム	2,242	石手川ダム	122
77	小浜ダム	33,392	九頭電ダム	302	九頭電ダム	384	矢作ダム	9,115	寒河江ダム	400	柳瀬ダム	34	味嚙川ダム	2,241	真名川ダム	118
78	富郷ダム	31,047	川俣ダム	300	長島ダム	330	味嚙川ダム	9,032	小浜ダム	389	真名川ダム	30	耶馬溪ダム	2,233	大雪谷ダム	0
79	川治ダム	28,680	礼内川ダム	256	真名川ダム	198	岩屋ダム	8,489	菅沢ダム	371	蓮谷ダム	20	大渡ダム	2,135	豊平峡ダム	0
80	蘭原ダム	26,597	玉川ダム	211	石淵ダム	181	横山ダム	8,458	岩屋ダム	311	大雪谷ダム	0	辺野喜ダム	2,114	十勝ダム	0
81	耶馬溪ダム	23,979	桂沢ダム	158	大町ダム	79	長島ダム	8,388	下釜ダム	263	礼内川ダム	0	三春ダム	1,967	礼内川ダム	0
82	味嚙川ダム	23,243	小浜ダム	130	手取川ダム	70	蓮谷ダム	7,865	新宮ダム	200	鳴子ダム	0	奈良俣ダム	1,963	滝里ダム	0
83	中筋川ダム	22,654	川治ダム	130	猿谷ダム	67	室生ダム	7,363	味嚙川ダム	178	月山ダム	0	猿谷ダム	1,903	石淵ダム	0
84	石淵ダム	19,570	月山ダム	129	月山ダム	65	猿谷ダム	6,535	定山溪ダム	150	蘭原ダム	0	岩屋ダム	1,831	鳴子ダム	0
85	大雪谷ダム	19,084	大雪谷ダム	119	温井ダム	40	真名川ダム	6,531	川治ダム	140	品木ダム	0	新豊根ダム	1,788	月山ダム	0
86	大渡ダム	16,517	手取川ダム	80	二風谷ダム	20	比奈知ダム	5,625	宇奈月ダム	60	布目ダム	0	大雪谷ダム	1,752	矢木沢ダム	0
87	蓮谷ダム	15,986	富郷ダム	50	豊平峡ダム	0	島地川ダム	5,226	福地ダム	50	猿谷ダム	0	二風谷ダム	1,674	品木ダム	0
88	礼内川ダム	15,875	猿谷ダム	34	鳴子ダム	0	温井ダム	4,119	手取川ダム	30	比奈知ダム	0	宇奈月ダム	1,421	二瀬ダム	0
89	大雪谷ダム	15,182	宇奈月ダム	20	玉川ダム	0	新宮ダム	4,022	安波ダム	10	島地川ダム	0	藤原ダム	1,003	宇奈月ダム	0
90	福地ダム	14,989	豊平峡ダム	20	品木ダム	0	野村ダム	3,734	大雪谷ダム	0	池田ダム	0	九頭電ダム	855	新豊根ダム	0
91	美和ダム	12,683	新豊根ダム	20	大石ダム	0	大渡ダム	3,190	豊平峡ダム	0	新宮ダム	0	蘭原ダム	773	九頭電ダム	0
92	猿谷ダム	12,515	十勝ダム	0	宇奈月ダム	0	下釜ダム	2,899	十勝ダム	0	石手川ダム	0	月山ダム	659	高川川ダム	0
93	新豊根ダム	8,918	石淵ダム	0	安波ダム	0	蔵木ダム	2,775	玉川ダム	0	中筋川ダム	0	安波ダム	586	温井ダム	0
94	辺野喜ダム	6,839	品木ダム	0	普久川ダム	0	蔵木ダム	2,172	月山ダム	0	耶馬溪ダム	0	下久保ダム	491	大渡ダム	0
95	普久川ダム	5,549	温井ダム	0	新川ダム	0	普久川ダム	2,137	品木ダム	0	安波ダム	0	十勝ダム	368	耶馬溪ダム	0
96	新川ダム	4,240	新宮ダム	0	横山ダム	0	新川ダム	2,134	美和ダム	0	普久川ダム	0	普久川ダム	323	安波ダム	0
97	安波ダム	3,886	普久川ダム	0	漢那ダム	0	漢那ダム	1,591	猿谷ダム	0	新川ダム	0	新川ダム	300	普久川ダム	0
98	品木ダム	3,833	新川ダム	0	辺野喜ダム	0	辺野喜ダム	1,363	普久川ダム	0	辺野喜ダム	0	鳴子ダム	195	新川ダム	0
合計	13,853,375			982,502	701,780		87,434	4,501,863		1,434,492	4,008,043		2,137,261		1,318,731	
平均	141,361			10,026	7,161		892	45,937		14,638	40,898		21,809		13,456	

4. イベント等実施状況一覧表(平成15年度)

イベント等実施状況一覧(1/3)

地方名	ダム名	イベント参加人数(人)													利用形態別					利用場所別					イベント件数(回)			
		スポーツ	釣り	ボート	散策			野外活動	施設利用		その他	小計	湖畔	湖面	ダム	合計	春季	夏季	秋季	冬季	合計							
					2,833	600	0		0	0												0	0	0	0	0		
																											0	0
北海道	岩尾内ダム	650	0	0	0	0	600	0	24,141	24,741	21,105	0	4,286	25,391	0	31	0	0	0	31								
	鹿ノ子ダム	291	291	0	0	0	0	0	291	291	582	291	0	873	0	1	0	0	0	1								
	大雪ダム	0	0	0	0	0	0	0	0	0	0	0	0	0	0	0	0	0	0	0								
	金山ダム	0	0	6,350	0	0	0	0	19,700	19,700	19,050	6,350	650	26,050	0	2	0	0	0	2								
	桂沢ダム	0	2,833	0	0	0	0	0	4,833	4,833	7,667	2,833	0	10,500	0	1	1	1	0	2								
	漁川ダム	0	0	0	0	0	0	0	3,620	3,620	3,510	0	110	3,620	0	1	1	0	0	2								
	豊平峡ダム	0	0	0	0	0	0	0	0	0	0	0	0	0	0	0	0	0	0	0								
	定山溪ダム	0	0	0	0	0	0	0	1,342	1,342	1,342	0	0	1,342	0	2	1	0	0	3								
	美利河ダム	0	0	0	0	0	0	0	2,547	2,547	2,547	0	0	2,547	0	1	0	0	0	1								
	十勝ダム	0	0	0	0	0	0	0	0	0	0	0	0	0	0	0	0	0	0	0								
	二風谷ダム	500	0	0	0	0	0	0	1,000	1,000	1,000	500	0	1,500	0	1	0	0	0	1								
	札内川ダム	0	0	0	0	0	0	0	0	0	0	0	0	0	0	0	0	0	0	0								
	滝里ダム	0	0	0	0	0	0	0	0	0	0	0	0	0	0	0	0	0	0	0								
	小計	1,441	3,124	6,350	2,833	600	0	57,474	58,074	56,803	9,974	5,046	71,823	0	40	3	1	0	4									
	東北	浅瀬石川ダム	0	0	0	0	0	0	0	8,600	8,600	5,350	0	3,250	8,600	0	3	1	0	4								
		四十四田ダム	2,046	0	0	0	0	0	310	310	2,046	0	310	2,356	0	1	0	0	2									
御所ダム		1,528	0	0	290	0	4,256	187,081	191,337	143,154	50,000	0	193,154	0	6	8	6	1	21									
田瀬ダム		9,017	7,767	0	0	0	16,637	16,637	17,767	15,533	120	33,420	0	0	0	1	3	0	4									
湯田ダム		4,286	0	2,500	0	0	0	37,500	37,500	41,500	2,786	0	44,286	0	2	0	0	0	4									
石淵ダム		0	0	0	0	0	0	0	0	0	0	0	0	0	0	0	0	0	0									
鳴子ダム		0	0	0	0	0	0	0	0	0	0	0	0	0	0	0	0	0	0									
釜房ダム		0	0	0	0	0	0	50,236	50,236	50,236	0	0	50,236	0	3	2	1	0	6									
七ヶ宿ダム		600	0	0	0	0	0	2,570	2,570	3,050	120	0	3,170	0	1	2	3	0	6									
玉川ダム		0	0	0	0	0	0	330	330	330	0	0	330	0	1	0	0	0	1									
白川ダム		1,681	0	185	0	0	3,057	3,057	4,553	185	0	185	4,923	0	2	0	0	0	4									
寒河江ダム		300	0	0	0	0	13,520	13,520	13,520	300	0	0	13,820	0	2	0	0	0	2									
三春ダム		2,130	0	0	0	0	0	441	441	2,571	0	0	2,571	0	2	2	2	0	4									
月山ダム		0	0	0	0	0	0	0	0	0	0	0	0	0	0	0	0	0	0									
小計	21,587	7,767	2,685	290	0	4,256	320,282	324,537	282,031	70,970	3,865	356,866	16	28	13	1	1	58										
関東	矢木沢ダム	0	0	0	0	0	0	0	0	0	0	0	0	0	0	0	0	0	0									
	藤原ダム	1,275	0	0	0	0	0	0	0	1,275	0	0	1,275	0	1	0	0	0	1									
	奈良俣ダム	0	0	0	0	0	596	596	596	596	0	0	596	0	3	0	0	0	3									
	相保ダム	467	0	0	0	0	233	233	467	233	0	0	700	0	1	0	0	0	1									
	藪原ダム	0	0	0	0	0	150	150	150	150	0	0	150	0	1	0	0	0	1									
	品木ダム	0	0	0	0	0	0	0	0	0	0	0	0	0	0	0	0	0	0									
	下久保ダム	0	0	0	0	0	0	200	200	200	0	0	200	0	1	0	0	0	1									
	草木ダム	950	0	0	0	0	1,722	1,722	1,722	950	0	0	2,672	0	2	1	3	0	6									
	川俣ダム	300	0	0	0	0	3,350	3,350	3,650	0	0	0	3,650	0	3	1	1	1	5									
	川治ダム	130	0	0	0	0	330	330	200	130	0	0	460	0	1	0	1	0	2									
	五十里ダム	300	0	0	0	0	9,110	9,110	9,055	300	55	0	9,410	0	1	5	0	0	6									
	二瀬ダム	0	0	0	0	0	0	0	0	0	0	0	0	0	0	0	0	0	0									
浦山ダム	776	0	6,500	0	0	6,500	6,500	7,276	6,500	0	0	13,776	0	1	1	1	1	3										
宮ヶ瀬ダム	1,800	0	0	6,000	0	515,400	515,400	522,300	900	0	0	523,200	0	2	4	4	4	14										
小計	5,548	0	6,500	0	0	92,341	92,341	546,891	8,063	1,135	556,089	7	20	10	6	6	6	43										

地方名	ダム名	イベント参加人数(人)													イベント件数(回)				
		利用形態別						利用場所別							合計				
		スポーツ	釣り	ボート	散策	その他			湖畔	湖面	ダム	春季	夏季	秋季	冬季	合計			
						野外活動	施設利用	その他									小計		
北 陸	大石ダム	550	0	0	0	550	0	0	1,100	0	0	0	0	1,100	0	1	0	0	1
	大川ダム	0	0	0	0	5,858	0	0	5,858	0	0	0	0	5,858	0	8	0	0	8
	大町ダム	0	0	0	460	1,980	0	400	2,440	0	0	0	0	2,440	0	10	0	0	10
	三国川ダム	240	0	0	0	4,500	0	0	240	0	0	0	0	4,740	0	1	1	0	2
	手取川ダム	0	0	0	0	260	0	0	0	0	0	0	0	260	0	1	0	0	1
	宇奈月ダム	0	0	0	0	0	0	0	0	0	0	0	0	0	0	0	0	0	0
	小 計	790	0	0	460	13,148	0	400	9,638	0	5,160	0	0	14,798	0	21	1	0	22
	美和ダム	0	0	0	267	0	0	0	267	0	0	0	0	267	0	2	0	0	2
	小浜ダム	0	260	225	0	1,720	0	0	1,060	485	660	0	0	2,205	0	3	3	0	6
	新豊根ダム	0	0	0	0	0	0	0	0	0	0	0	0	0	0	0	0	0	0
	矢作ダム	0	0	0	0	1,495	0	0	1,200	0	295	0	0	1,495	1	1	0	0	2
味噌川ダム	2,000	0	0	0	0	0	0	2,000	0	0	0	0	2,000	0	1	0	0	1	
丸山ダム	0	0	0	0	2,000	0	0	2,000	0	0	0	0	2,000	0	1	0	0	1	
阿木川ダム	1,000	0	0	1,720	2,111	0	0	2,300	0	2,531	0	0	4,831	1	3	2	0	6	
岩屋ダム	0	0	0	0	352	0	0	352	0	0	0	0	352	0	1	0	0	1	
横山ダム	0	0	0	0	1,670	0	0	1,670	0	0	0	0	1,670	1	1	3	0	5	
蓮ダム	813	0	0	0	146	0	0	959	0	0	0	0	959	0	1	1	0	2	
長島ダム	10,581	0	0	0	1,000	0	0	1,106	10,475	0	0	0	11,581	0	3	5	0	8	
小 計	14,394	260	225	1,987	10,494	0	0	12,562	10,960	3,838	0	0	27,360	3	17	14	0	34	
天ヶ瀬ダム	20,368	250	0	0	15,811	0	0	22,068	250	14,111	0	0	36,429	23	37	21	21	102	
高山ダム	3,510	0	0	0	4,270	0	0	7,694	136	0	0	0	7,830	0	3	2	6	11	
青蓮寺ダム	344	0	0	0	0	0	0	344	0	0	0	0	344	0	0	0	1	1	
室生ダム	250	0	0	0	5,000	0	0	4,000	250	1,000	0	0	5,250	0	3	3	1	7	
布目ダム	911	0	0	0	0	0	0	911	0	0	0	0	911	0	0	0	1	1	
一庫ダム	2,150	0	0	0	3,000	0	0	3,000	0	2,150	0	0	5,150	0	0	0	2	2	
猿谷ダム	0	0	0	0	850	0	0	850	0	0	0	0	850	0	1	0	0	1	
九頭竜ダム	0	0	0	0	0	0	0	0	0	0	0	0	0	0	0	0	0	0	
真名川ダム	118	0	0	0	0	0	0	118	0	0	0	0	118	0	1	0	0	1	
日吉ダム	2,750	0	0	0	14,250	0	0	17,000	0	0	0	0	17,000	1	1	1	2	5	
比奈知ダム	0	0	0	0	400	0	0	400	0	400	0	0	400	0	1	0	0	1	
小 計	30,401	250	0	0	43,581	0	0	55,985	636	17,661	0	0	74,282	24	47	27	34	132	
菅沢ダム	200	0	235	0	705	0	0	200	235	705	0	0	1,140	1	1	0	0	2	
土師ダム	2,607	1,667	0	0	2,311	0	0	2,686	3,573	325	0	0	6,584	1	3	2	1	7	
弥栄ダム	5,333	560	667	0	4,210	0	0	7,543	3,227	0	0	0	10,770	3	2	0	0	5	
島地川ダム	0	0	0	0	0	0	0	0	0	0	0	0	0	0	0	0	0	0	
八田原ダム	0	0	0	0	4,889	0	0	4,889	0	0	0	0	4,889	0	1	0	0	1	
温井ダム	0	0	0	0	0	0	0	0	0	0	0	0	0	0	0	0	0	0	
小 計	8,140	2,227	902	0	12,115	0	0	15,318	7,035	1,030	0	0	23,383	5	7	2	1	15	
中 国	菅沢ダム	200	0	235	0	705	0	0	200	235	705	0	0	1,140	1	1	0	0	2
	土師ダム	2,607	1,667	0	0	2,311	0	0	2,686	3,573	325	0	0	6,584	1	3	2	1	7
	弥栄ダム	5,333	560	667	0	4,210	0	0	7,543	3,227	0	0	0	10,770	3	2	0	0	5
	島地川ダム	0	0	0	0	0	0	0	0	0	0	0	0	0	0	0	0	0	0
	八田原ダム	0	0	0	0	4,889	0	0	4,889	0	0	0	0	4,889	0	1	0	0	1
	温井ダム	0	0	0	0	0	0	0	0	0	0	0	0	0	0	0	0	0	0
	小 計	8,140	2,227	902	0	12,115	0	0	15,318	7,035	1,030	0	0	23,383	5	7	2	1	15

イベント等実施状況一覧(3/3)

地方名	ダム名	イベント参加人数(人)											イベント件数(回)				
		利用形態別						利用場所別					合計				
		スポーツ	釣り	ボート	散策	その他		湖畔	湖面	ダム	春季	夏季	秋季	冬季	合計		
						野外活動	施設利用									その他	小計
四国	早明浦ダム	110	0	300	0	6,260	6,370	6,480	300	0	6,780	1	7	0	0	8	
	池田ダム	0	0	0	0	10,500	10,500	10,500	0	0	10,500	0	1	0	0	2	
	柳瀬ダム	0	146	0	0	7,350	7,350	7,350	146	0	7,496	1	5	1	0	7	
	新宮ダム	0	0	0	0	50,000	50,000	50,000	0	0	50,000	0	1	0	0	1	
	石手川ダム	0	0	0	0	122	122	122	0	0	122	0	1	0	0	1	
	野村ダム	1,456	0	0	0	7,500	23,000	24,456	0	0	24,456	2	3	0	0	5	
	大渡ダム	0	0	0	0	0	0	0	0	0	0	0	0	0	0	0	
	中筋川ダム	0	0	0	0	2,200	2,200	400	0	0	2,200	0	2	0	0	2	
	富郷ダム	0	0	0	0	2,050	2,100	2,100	0	0	2,100	0	2	0	0	2	
	小計	1,566	146	300	0	7,660	101,642	101,286	446	0	1,922	4	22	1	1	28	
	九州	耶麻渡ダム	0	0	0	0	0	0	0	0	0	0	0	0	0	0	
		松原ダム	0	60	225	0	285	285	285	285	0	570	1	1	0	0	2
下釜ダム		0	0	0	0	450	450	450	0	0	450	1	1	0	0	2	
寺内ダム		297	0	0	0	3,500	3,797	3,797	0	0	3,797	1	0	1	0	2	
巖木ダム		1,000	0	0	0	5,500	6,500	6,500	0	0	6,500	0	2	1	0	3	
緑川ダム		12,270	0	0	0	22,100	22,100	22,270	0	0	34,370	8	10	15	8	41	
鶴田ダム		593	0	0	0	25,256	25,256	25,000	0	0	25,849	1	1	1	0	3	
竜門ダム		890	150	0	0	1,700	1,700	1,700	1,040	0	2,740	2	4	1	1	8	
小計		15,050	210	225	0	58,791	58,791	60,002	1,325	0	74,276	14	19	19	9	61	
沖縄		安波ダム	0	0	0	0	0	0	0	0	0	0	0	0	0	0	
		普久川ダム	0	0	0	0	0	0	0	0	0	0	0	0	0	0	
		新川ダム	0	0	0	0	0	0	0	0	0	0	0	0	0	0	
	福地ダム	367	0	367	0	367	367	367	733	0	1,100	0	1	0	1		
	漢那ダム	6,750	0	0	0	6,750	6,750	6,750	6,750	0	13,500	0	1	0	0	1	
	辺野喜ダム	1,067	0	0	0	533	533	1,067	533	0	1,600	1	0	0	0	1	
小計	8,183	0	367	0	7,650	7,650	8,183	8,017	0	16,200	1	2	0	0	3		
全国	107,100	13,984	17,553	5,570	8,310	4,656	709,858	722,824	1,148,698	117,427	52,606	74	223	90	53	440	

(注) 利用形態別および利用場所別イベント参加人数は、個々のイベントの内容等から判断して利用者数を割り振った

5. 開催されたイベント一覧表(平成15年度)

開催されたイベント一覧(1/20)

地方名	ダム名	番号	開催期間			開催場所	イベント等の内容		参加人数			
			区分	年	月 日		曜日	時間		名称	内容	
北海道	岩尾内ダム	1	開始	H15	7	26	土	10:00	開幕セレモニー	道警カラーガード隊によるドリル演奏など	160	
			終了	H15	7	26	土	10:30				
		2	開始	H15	7	26	土	10:30	キャラクターショー	キャラクターショー	TVヒーローショー	280
			終了	H15	7	26	土	11:00				
		3	開始	H15	7	26	土	11:00	森と湖のジュニアジャズコンサート	森と湖のジュニアジャズコンサート	小学生を中心としたSJF'ユア・ジャズ・オーケストラ	250
			終了	H15	7	26	土	12:00				
		4	開始	H15	7	26	土	11:00	循環をたずねるエコツアー	循環をたずねるエコツアー	ダム堤体内見学、水力発電所見学、操作室見学など	145
			終了	H15	7	26	土	12:30				
		5	開始	H15	7	26	土	13:30	ビジュアル x クイズ	ビジュアル x クイズ	ダム事業や森林管理事業等について学べる x クイズ	500
			終了	H15	7	26	土	14:00				
		6	開始	H15	7	26	土	14:00	キャラクターショー	キャラクターショー	TVヒーローショー	270
			終了	H15	7	26	土	14:30				
		7	開始	H15	7	26	土	17:30	夕涼みコンサート	夕涼みコンサート	テノール歌手とオカリナ演奏者のステージ	2,500
			終了	H15	7	26	土	19:00				
		8	開始	H15	7	26	土	19:00	スペシャルライブ	スペシャルライブ	ミュージックライブショー	4,000
			終了	H15	7	26	土	20:30				
		9	開始	H15	7	26	土	20:30	湖畔納涼花火大会	湖畔納涼花火大会	打上げ花火	4,000
			終了	H15	7	26	土	21:00				
		10	開始	H15	7	26	土	10:00	降雨&強風体験コーナー	降雨&強風体験コーナー	洪水発生時のシミュレーション体験	1,008
			終了	H15	7	26	土	15:00				
		11	開始	H15	7	26	土	10:00	ハネル展	ハネル展	天塩川流域のハネルコーナー	200
			終了	H15	7	26	土	15:00				
		12	開始	H15	7	26	土	10:00	ミニ動物園	ミニ動物園	子犬・子猫・羊などの動物との触れあい	500
			終了	H15	7	26	土	15:00				
		13	開始	H15	7	26	土	10:00	スポーツアトラクション	スポーツアトラクション	最新型スポーツアトラクション	400
終了	H15		7	26	土	15:00						
14	開始	H15	7	26	土	10:00	フリークライミングコーナー	フリークライミングコーナー	5mの壁を登るフリークライミング	250		
	終了	H15	7	26	土	15:00						
15	開始	H15	7	26	土	10:00	わくわくキッズランド	わくわくキッズランド	とんだり、はねたりのアトラクション	200		
	終了	H15	7	26	土	15:00						
16	開始	H15	7	26	土	12:30	記念式典	記念式典	コンクールなどの授賞式シンボルフラッグの披露など	220		
	終了	H15	7	26	土	13:45						
17	開始	H15	7	26	土	14:00	シンポジウム	シンポジウム	ハネルディスカッション子供フォーラムなど	230		
	終了	H15	7	26	土	16:50						
18	開始	H15	7	27	日	10:30	岩尾内太鼓・瑞穂獅子舞・夜咲恋そつらん	岩尾内太鼓・瑞穂獅子舞・夜咲恋そつらん	郷土自慢の踊り、太鼓の演奏など	300		
	終了	H15	7	27	日	11:30						
19	開始	H15	7	27	日	11:00	循環をたずねるエコツアー	循環をたずねるエコツアー	ダム堤体内見学、水力発電所見学、操作室見学など	141		
	終了	H15	7	27	日	12:30						
20	開始	H15	7	27	日	11:30	キャラクターショー	キャラクターショー	TVヒーローショー	1,200		
	終了	H15	7	27	日	12:00						
21	開始	H15	7	27	日	13:00	ビジュアル x クイズ	ビジュアル x クイズ	ダム事業や森林管理事業等について学べる x クイズ	800		
	終了	H15	7	27	日	13:30						
22	開始	H15	7	27	日	13:30	キャラクターショー	キャラクターショー	TVヒーローショー	1,000		
	終了	H15	7	27	日	14:00						
23	開始	H15	7	27	日	14:00	どさんこ歌謡ショー	どさんこ歌謡ショー	地元北海道の演歌歌手の歌謡ショー	1,200		
	終了	H15	7	27	日	14:30						
24	開始	H15	7	27	日	15:30	レイクサイド歌謡ショー	レイクサイド歌謡ショー	歌謡ショー	3,000		
	終了	H15	7	27	日	16:30						
25	開始	H15	7	27	日	10:00	降雨&強風体験コーナー	降雨&強風体験コーナー	洪水発生時のシミュレーション体験	979		
	終了	H15	7	27	日	15:00						

開催されたイベント一覧(2/20)

地方名	ダム名	番号	開催期間			開催場所	名称	イベント等の内容		参加人数			
			区分	年	月			日	曜日		時間	施設名等	内容
北海道	岩尾内ダム	26	開始	H15	7	27	日	10:00	ハネル展	天塩川流域のパネルコーナー	180		
			終了	H15	7	27	日	15:00					
		27	開始	H15	7	27	日	10:00	神社山公園 (特設ステージ)	ミニ動物園	子犬・子猫・羊などの動物との触れあい	400	
			終了	H15	7	27	日	15:00					
		28	開始	H15	7	27	日	10:00	神社山公園 (特設ステージ)	スポーツアトラクション	最新型スポーツアトラクション	400	
			終了	H15	7	27	日	15:00					
		29	開始	H15	7	27	日	10:00	神社山公園 (特設ステージ)	フリークライミングコーナー	5mの壁を登るフリークライミング	200	
			終了	H15	7	27	日	15:00					
		30	開始	H15	7	27	日	10:00	神社山公園 (特設ステージ)	わくわくキッズランド	とんだり、はねたりのアトラクション	250	
			終了	H15	7	27	日	15:00					
		31	開始	H15	7	27	日	13:00	サンライズホール	森と湖のミュージカルファンタジー	ミュージカル上演	228	
			終了	H15	7	27	日	14:45					
					小計							25,391	
		鹿ノ子ダム			開始	H15	7	27	日	10:00	置戸湖水祭り	カヌー体験教室、ダム見学会、釣り大会	873
					終了	H15	7	27	日	16:00			
					小計							873	
		金山ダム			開始	H15	7	26	土	13:30	ダム見学会	管理所、堤体内の一般開放	650
					終了	H15	7	27	日	16:30			
		2			開始	H15	7	26	土	10:00	かなやま湖湖水まつり	森と湖の博覧会、ウインドサーフィン大会(カヌーフェスタ)、歌謡ショー、花火大会	25,400
					終了	H15	7	27	日	20:40			
					小計							26,050	
		桂沢ダム			開始	H15	7	27	日	10:00	三笠ダムフェスタ2003&みかさ遊園まつり	新桂沢ダムと三笠ぼんべつダムの効果や役割のPRイベント	2,000
					終了	H15	7	27	日	15:30			
		2			開始	H15	10	12	日	6:00	第16回みかさ桂沢紅葉まつり	桂沢湖釣り大会、紅葉ライン探勝会、ステージショー等	8,500
					終了	H15	10	12	日	15:00			
					小計							10,500	
		漁川ダム			開始	H15	7	26	土	9:00	自由広場、ダムサイト	サリカ植栽及び清掃作業	220
					終了	H15	7	26	土	13:00			
		2			開始	H15	10	5	日	9:00	恵庭紅葉まつり	アトラクション、ゲム大会他	3,400
					終了	H15	10	5	日	16:00			
					小計							3,620	
定山溪ダム			開始	H15	7	26	土	10:00	ダム資料館	夏休み、定山溪ダムで楽しみながら、ダムについて学んでみよう!	794		
			終了	H15	8	10	日	16:00					
2			開始	H15	8	4	月	11:00	ダム下流園地、ダム資料館	ダム堤体見学、水質調査	184		
			終了	H15	8	7	木	13:00					
3			開始	H15	10	10	金	9:00	ダム資料館	定山溪ダムで楽しみながら、川・ダムについて学んでみよう!	424		
			終了	H15	10	16	木	16:00					
			小計							1,342			
美利河ダム			開始	H15	7	20	日	10:00	ダム下流広場	第7回ピリカ夏まつり	ヤマカケジョ、レイコソサ、ダム見学会、ダム湖遊覧	2,547	
			終了	H15	7	20	日	15:30					
			小計							2,547			
二風谷ダム			開始	H15	7	13	日	10:00	にぶたに湖 Eポート大会	10人乗りのポートで速さを競うポート大会	500		
			終了	H15	7	13	日	15:00					
2			開始	H16	2	22	日	10:00	二風谷ファミリーランド	雪上PK合戦	1,000		
			終了	H16	2	22	日	15:00					
			小計							1,500			

開催されたイベント一覧(3/20)

地方名	ダム名	開催期間			開催場所		イベント等の内容		参加人数				
		番号	区分	年	月	日	曜日	時間		施設名等	名称	内容	
東北	浅瀬石川ダム	1	開始	H15	6	9	月	9:00	虹の湖公園	珍種・創作風あげ大会、わいはなべ	風揚げ大会、わいはなべ	1,600	
			終了	H15	6	9	月	12:00					
		2	開始	H15	7	27	日	9:30	虹の湖公園、ダムサイト広場	ダム湖祭り	ダム堤体内、資料館、発電所の見学、ダム探検クイズラリー、キャラクターショー、イワナつかみ取り、地元特産品即売会など		6,500
			終了	H15	7	27	日	15:00					
		3	開始	H15	7	27	日	9:00	ダム左岸湖岸、ダム右岸湖岸	記念植樹オーナーの集い	浅瀬石川ダム完成を記念して植樹した樹木の手入れ	400	
			終了	H15	7	27	日	17:00					
		4	開始	H15	11	3	月	11:30	虹の湖公園	ミュージックフェスティバル	青森県を代表するミュージシャンによる野外ライブ	100	
			終了	H15	11	3	月	15:00					
									小計			8,600	
	四十四田ダム	1	開始	H15	4	26	土	10:00	ダム本体	ファミリーレイクまつり	ダム見学講座(監査廊・発電所等)、ダム湖巡視、自然観察会	310	
			終了	H15	4	26	土	15:00					
		2	開始	H15	7	27	日	7:00	ダム本体(下流)	北上川ゴムボート川下り大会	ゴムボートによるタイムレース、仮装レース	2,046	
			終了	H15	7	27	日	16:00					
									小計			2,356	
	御所ダム	1	開始	H15	4	12	土	9:00	のりもの広場	無料開放DAY	各種乗り物施設無料開放	500	
			終了	H15	4	12	土	16:30					
		2	開始	H15	4	25	金	11:00	下久保桜並木	雫石川「鯉のぼり」	雫石川に200匹の鯉のぼり掲揚、ポニー乗馬	2,000	
			終了	H15	5	6	火	14:00					
		3	開始	H15	4	29	火	9:00	ファミリーランド	無料開放DAY	バターゴルフ、ニュースポーツ施設無料開放	1,300	
			終了	H15	4	29	火	17:00					
		4	開始	H15	4	29	火	9:00	のりもの広場	無料開放DAY	各種乗り物施設無料開放	2,400	
			終了	H15	4	29	火	16:30					
		5	開始	H15	5	3	土	9:00	催し物広場	盛岡手づくり村春まつり	地場産品フェア、芸能ステージ、フリーマーケット	27,334	
			終了	H15	5	5	月	17:00					
		6	開始	H15	5	中旬			御所湖	盛岡市内団体バスツアー	湖畔散策	110	
			終了	H15	10	下旬							
		7	開始	H15	6	8	日	6:00	御所湖	御所湖春の統一清掃	住民参加によるダム周辺清掃	450	
			終了	H15	6	8	日	10:00					
		8	開始	H15	6	上旬			御所湖	盛岡市民散策ツアー	湖畔散策	180	
			終了	H15	10	下旬							
		9	開始	H15	6	15	日	10:00	催し物広場	チャグチャグ馬コまつり	チャグチャグ馬コ撮影会	4,062	
			終了	H15	6	15	日	12:00					
		10	開始	H15	7	12	土	9:00	つなぎスイミングセンター	無料開放DAY	プール無料開放	535	
			終了	H15	7	12	土	17:00					
		11	開始	H15	7	27	日	9:00	御所湖	御所湖まつり	湖上フェスティバル、パレード水上カーニバル、花火大会、他	100,000	
			終了	H15	7	27	日	21:00					
		12	開始	H15	7	27	日	9:00	ファミリーランド	無料開放DAY	バターゴルフ、ニュースポーツ施設無料開放	341	
			終了	H15	7	27	日	17:00					
		13	開始	H15	8	14	木	9:00	催し物広場・振興センター	盛岡手づくり村夏まつり	屋台、くじ引き、スーパースポーツ、子どものモノ展	23,007	
			終了	H15	8	17	日	17:00					
		14	開始	H15	8	下旬			御所湖	雫石川流域環境を考えるセミナー	ゴミ実態調査、自然観察会施設見学会、冬の探鳥会	103	
			終了	H16	1	下旬							
		15	開始	H15	9	6	土	9:00	催し物広場	サイクリングフェスティバル	湖畔サイクリング	202	
			終了	H15	9	6	土	16:00					
		16	開始	H15	9	18	木	9:00	催し物広場・手づくり工房	2003盛岡手づくり村工房まつり	輪投げ大会、新創作品、掘出物展示販売、料理試食、他	8,663	
			終了	H15	9	21	日	17:00					
		17	開始	H15	9	23	火	9:00	御所湖周辺	御所湖一周ロードレース、御所湖一周中学駅伝	駅伝大会	340	
			終了	H15	9	23	火	13:00					

開催されたイベント一覧(4/20)

地名	ダム名	番号	開催期間			開催場所 施設名等	イベント等の内容		参加人数			
			区分	年	月		曜日	時間		名称	内容	
東北	御所ダム	18	開始 終了	H15 H15	10 10	日 日	土 月	9:00 17:00	盛岡手づくり村秋まつり	会場フェア、芸能ステージ、フリーマーケット等	20,902	
		19	開始 終了	H15 H15	10 10	日 日	土 月	7:30 12:00	盛岡市つなぎロードレース	市民マラソン	165	
		20	開始 終了	H15 H15	10 10	日 日	日 日	6:00 10:00	御所湖の統一清掃	住民参加によるダム周辺清掃	400	
		21	開始 終了	H16 H16	1 1	日 日	日 日	9:00 17:00	手づくり村食品研修室	みづき団子づくり	160	
		小計									193,154	
	田瀬ダム	1	開始 終了	H15 H15	6 7	水 日	25 26	10:00 17:00	あやめ苑	田瀬湖あやめまつり	200種・20万株のあやめの観賞、郷土芸能イベント他	7,500
		2	開始 終了	H15 H15	7 7	土 日	26 27	10:00 20:00	田瀬湖	田瀬湖水まつり	ウォーターポーツフェスティバル、釣り、花火大会	23,300
		3	開始 終了	H15 H15	7 7	日 日	27 27	10:00 15:00	柏木平運動広場・他	柏木平リバーサイドまつり	ステージイベント、魚のつかみどり、ゲートボール大会他	2,500
		4	開始 終了	H15 H15	8 8	火 火	5 5	10:00 17:00	ダム・田瀬湖畔	田瀬ダム森林探検隊	ダム探検、発電所探検、森林探検、交流会	120
	小計									33,420		
	湯田ダム	1	開始 終了	H15 H15	5 5	土 土	24 24	13:30 21:00	川尻総合公園	錦秋湖水まつり	モーターボート遊覧、芸能イベント、花火大会	5,000
		2	開始 終了	H15 H15	5 5	日 日	25 25	10:00 12:30	錦秋湖畔	河北新報錦秋湖マラソン	30キロとハーフ及び10キロのマラソン大会	4,000
		3	開始 終了	H15 H15	7 7	火 日	1 14	9:00 17:00	あやめ園	あやめまつり	あやめ観賞	35,000
		4	開始 終了	H15 H15	7 7	日 日	13 13	8:10 14:30	川尻総合公園	和賀川ゴムボート川下り大会	ゴムボート川下り	286
	小計									44,286		
	釜房ダム	1	開始 終了	H15 H15	4 5	金 日	25 11	9:30 17:00	みちのく湖畔公園	花のフェスティバル2003	土日を中心に各種イベント(来場者)	49,278
		2	開始 終了	H15 H15	4 5	日 日	25 11	9:30 17:00	みちのく湖畔公園	みちのく樹々のアート展	流木、伐採木を利用した作品の作成(来場者)	
		3	開始 終了	H15 H15	4 5	土 日	26 11	9:00 17:00	JAF物産センター	花の特別販売	切り花、苗床の販売	350
		4	開始 終了	H15 H15	7 8	水 金	2 8	10:00 18:00	みちのく湖畔公園	手づくり倶楽部7月	七夕のくす玉づくり	108
		5	開始 終了	H15 H15	7 7	土 日	5 27	11:00 15:00	みちのく湖畔公園	ふるさと村の民話を聞く会7月	民話を聞く	400
		6	開始 終了	H15 H15	11 11	土 日	1 30	11:00 15:00	みちのく湖畔公園	ふるさと村の民話を聞く会11月	民話を聞く	100
小計									50,236			
七ヶ宿ダム	1	開始 終了	H15 H15	4 4	火 火	29 29	13:30 15:30	材木岩公園	小原検断屋敷まつり	伝統芸能(能・太鼓・日本舞踊)発表	200	
	2	開始 終了	H15 H15	7 7	土 日	12 13	9:00 17:00	七ヶ宿公園	ハラグライダー大会(2日間合計)	湖上ターゲット大会(2日間合計)	120	
	3	開始 終了	H15 H15	8 8	日 日	24 24	18:30 20:00	七ヶ宿公園	七ヶ宿火祭り	山伏行列、採灯大護摩供、花火大会	1,800	
	4	開始 終了	H15 H15	9 9	金 金	5 5	9:00 14:00	七ヶ宿公園	地区中体連駅伝大会	駅伝	600	
	5	開始 終了	H15 H15	10 10	月 月	6 6	10:00 12:00	七ヶ宿公園	La Festa Mille Miglia	クラシックカーによるスタンプラリー大会	150	

開催されたイベント一覧(5/20)

地方名	ダム名	開催期間			開催場所 施設名等	名称	イベント等の内容		参加人数					
		番号	区分	年月日			曜日	時間		内容				
東北	七ヶ宿ダム	6	開始	H15	10	26	日	9:00	掛け旗大会	300				
			終了	H15	10	26	日	15:00						
				小計						3,170				
	玉川ダム	1	開始	H15	7	24	木	9:30	ダム施設等を見学	330				
			終了	H15	7	24	木	11:00						
				小計						330				
	白川ダム	1	開始	H15	5	11	日	8:30	第21回 全国白川ダム湖畔マラソン大会	マラソン大会	1,681			
			終了	H15	5	11	日	12:00						
		2	開始	H15	5	11	日	11:00				オープニングイベント	苗のプレゼント、音楽会、フリーマーケット、企画展、売店、サイクリングツアー他	482
			終了	H15	5	11	日	16:00						
	3	開始	H15	7	27	日	9:00	SNOWえっくフェスティバル	第5回ゆきりんピック、雪上宝探し、コンサートと踊り、大花火大会、国際雪合戦、雪広場他	2,390				
			終了	H15	7	27	日				21:00			
	4	開始	H15	7	27	日	9:00	ダム本体及び公園	白川ダムふれあいの日	370				
				終了	H15	7	27	日	15:00					
				小計						4,923				
	寒河江ダム	1	開始	H15	6	21	土	8:00	高校カヌー競技大会	カヌー競技	300			
		終了	H15	6	22	日	15:30							
2	開始	H15	7	26	土	19:15	貯水池・湖面	月山湖夏祭り	花火大会等	13,520				
			終了	H15	7	26	土	20:45						
			小計						13,820					
三春ダム	1	開始	H15	6	8	日	7:30	さくら湖周辺	マラソン	730				
		終了	H15	6	8	日	12:00							
	2	開始	H15	8	3	日	8:00				三春ダム周辺	さくら湖自然教室2003	水上観察、昆虫観察、水生生物観察等	120
		終了	H15	8	3	日	12:00							
3	開始	H15	10	11	土	9:30	さくら湖周辺	さくら湖みずウォーク	ウォーキング	1,400				
	終了	H15	10	11	土	12:00								
4	開始	H15	11	7	金	12:50	さくら湖 自然観察ステーション	さくら湖自然環境フォーラム2003	研究発表、パネルディスカッション等	321				
			終了	H15	11	8	土	15:50						
			小計						2,571					
藤原ダム	1	開始	H15	8	24	日	8:30	湖畔一周	マラソン大会	1,275				
		終了	H15	8	24	日	11:00							
奈良俣ダム	1	開始	H15	7	26	土	10:20	オートキャンプ場	藤原の小学生による'利根川源流太鼓	103				
		終了	H15	7	26	土	10:50							
	2	開始	H15	7	26	土	13:00				オートキャンプ場	藤原の小学生による'利根川源流太鼓	111	
			終了	H15	7	26	土	13:30						
3	開始	H15	7	26	土	10:00	オートキャンプ場	利根川源流まつり	渓流魚の塩焼き	382				
			終了	H15	7	26	土	14:30						
			小計						596					
相俣ダム	1	開始	H15	7	27	日	10:00	かっぱ広場、湖面等	新治夏まつり	カヌーポロ大会、ゲートボール大会、盆踊り大会等	700			
		終了	H15	7	27	日	21:00							
蘆原ダム	1	開始	H15	8	16	土	19:00	湖面	花火大会	花火大会	150			
		終了	H15	8	16	土	20:30							
下久保ダム	1	開始	H15	4	29	火	10:00	城峰公園	神泉村撮影会	モデル撮影会、観光写真コンクール	200			
		終了	H15	4	29	火	15:00							
			小計						200					

開催されたイベント一覧(6/20)

地方名	ダム名	番号	開催期間			開催場所 施設名等	名称	イベント等の内容		参加人数
			区分	年	月 日			曜日	時間	
関東	草木ダム	1	開始	H15	4	12	土	10:00	第5回わたらせ渓谷ウォーキング大会	100
			終了	H15	4	12	土	15:00	ウォーキング	
		2	開始	H15	5	29	木	10:00	流木配布	235
			終了	H15	5	30	金	16:00	草木湖から陸揚げした流木の無料配布	
		3	開始	H15	6	7	土	9:00	環境フォーラム	120
			終了	H15	6	8	日	15:00	環境の説明会、田植え体験	
		4	開始	H15	9	21	日	8:30	草木湖1周マラソン	850
			終了	H15	9	21	日	13:00	マラソン大会	
		5	開始	H15	10	12	日	9:30	わたらせ渓谷工芸まつり	1,000
			終了	H15	10	13	日	15:30	工芸作家によるオリジナル作品の展示、販売	
		6	開始	H15	11	27	木	10:00	流木配布	367
			終了	H15	11	28	金	16:00	草木湖から陸揚げした流木の無料配布	
			小計							2,672
	川俣ダム	1	開始	H15	7	31	木	13:00	森と湖に親しむ旬間 流木無料提供 in川俣ダム	100
			終了	H15	7	31	木	16:00	流木無料提供、ウォーキング	
2		開始	H15	8	3	日	7:30	栗山村・川俣地区	全4コースのウォーキング大会	250
			終了	H15	8	3	日	16:00	栗山村ふるさとサマウオーク	
3		開始	H15	8	20	水	9:00	川俣夏祭り	獅子舞	150
			終了	H15	8	23	土	17:00	川俣夏祭り	
		4	開始	H15	10	18	土	13:00	2003流木アートコンテストin川俣ダム	3,000
			終了	H15	10	19	日	15:00	アートコンテスト、流木無料提供、流木クラフト教室	
		5	開始	H16	1	20	火	10:00	元服式	150
			終了	H16	1	21	水	13:00	恵比寿大黒舞	
			小計							3,650
	川治ダム	1	開始	H15	4	19	土	終日	ダム本体、男鹿川・鬼怒川合流点	260
			終了	H15	5	19	月	終日	ダム見学会、カナディアンカヌー体験	
		2	開始	H15	9	5	金	9:00	八朔祭り	200
			終了	H15	9	7	日	17:00	獅子舞	
			小計							460
	五十里ダム	1	開始	H15	4	19	土	終日	五十里ダム	3,000
			終了	H15	5	19	月	終日	こいのぼり	
2		開始	H15	7	22	火	10:00	下流見晴台、ダム本体	森と湖に親しむ旬間 森林浴・水源地ツアー、五十里ダム見学会	110
			終了	H15	7	25	金	16:00	見晴台散策、五十里ダム見学会	
3		開始	H15	7	25	金	13:00	川治温泉男鹿川	龍王祭(川治温泉)	1,000
			終了	H15	7	26	土	22:00	龍王祭(川治温泉)	
		4	開始	H15	7	25	金	10:00	川治温泉男鹿川・鬼怒川合流点	4,000
			終了	H15	8	25	月	15:00	魚のつかみ取り	
		5	開始	H15	8	1	金	10:00	ゆまにカナディアンカヌーinかわじ	300
			終了	H15	8	15	金	15:00	体験カヌー	
		6	開始	H15	8	14	木	19:00	川治温泉夏まつり	1,000
			終了	H15	8	15	金	22:00	盆踊り、仮装大会	
			小計							9,410
	浦山ダム	1	開始	H15	8	3	日	14:00	浦山ダム	13,000
			終了	H15	8	3	日	20:00	第5回秩父さくら湖祭	
2		開始	H15	11	23	日	8:30	浦山ダム左岸	第45回秩父宮記念ロードレース	512
			終了	H15	11	23	日	13:00	第45回秩父宮記念ロードレース	
		3	開始	H16	2	15	日	8:30	浦山ダム天端	264
			終了	H16	2	15	日	13:30	浦山ダム天端における駅伝	
			小計							13,776

開催されたイベント一覧(7/20)

地方名	ダム名	開催期間			開催場所		名称	イベント等の内容		参加人数		
		区分	年	月	日	曜日		時間	施設名等		内容	
関東	宮ヶ瀬ダム	開始	H15	4	20	日	10:30	及沢園地(宮ヶ瀬湖畔園地)	みやがせフェスタ2003春の陣~新緑のけやき広場でフリーマーケット~	チンドンや芸能人そっくりショーなど	300	
		終了	H15	4	20	日	15:30					
		開始	H15	4	20	日	10:00	県立あいかわ公園	県立あいかわ公園つじまつり	県立あいかわ公園の紹介並びに水源地域の人々とのふれあいの輪を広げることを目的としたイベント	5,500	
		終了	H15	4	20	日	15:00					
		開始	H15	7	21	月	10:00	宮の平・水の郷・湖畔園地	夏休み宮ヶ瀬母子おみこし祭り	おとなみこし、こどもみこしによる夏祭り	150	
		終了	H15	7	21	月	15:00					
		開始	H15	8	15	金	10:30	及沢園地(宮ヶ瀬湖畔園地)	みやがせフェスタ2003夏の陣~みやがせで遊ぼう~	宮ヶ瀬ふるさとまつり(花火大会)、熱気球、カヌースクール、親子陶芸、物産展など	500	
		終了	H15	8	15	金	18:00					
		開始	H15	8	16	土	16:00	及沢園地(宮ヶ瀬湖畔園地)	第20回宮ヶ瀬ふるさとまつり	宮ヶ瀬湖の観光花火大会	500	
		終了	H15	8	16	土	20:00					
		開始	H15	8	17	日	10:30	及沢園地(宮ヶ瀬湖畔園地)	みやがせフェスタ2003夏の陣~みやがせで遊ぼう~	宮ヶ瀬ふるさとまつり(花火大会)、熱気球、カヌースクール、親子陶芸、物産展など	2,200	
		終了	H15	8	17	日	18:00					
		開始	H15	9	6	土	8:00	津久井馬術場	神奈川ホースフェスティバル	馬場馬術、障害競技	300	
		終了	H15	9	7	日	17:00					
北陸	大石ダム	開始	H15	10	18	土	10:00	宮ヶ瀬プロムナード	第8回宮ヶ瀬フリーマーケット	フリーマーケット	3,000	
		終了	H15	10	18	土	15:00					
		開始	H15	11	3	月	10:00	鳥居原園地	みやがせフェスタ2003秋の陣&第7回宮ヶ瀬湖交流文化祭~鳥居原で遊ぼう~	宮ヶ瀬交流文化祭、キャラクターショー、地域物産展、野菜のつかみどり、料理教室、乗馬体験、自然観察会等	3,000	
		終了	H15	11	3	月	16:00					
		開始	H15	11	24	月	10:40	宮ヶ瀬湖畔園地(宮ヶ瀬湖周辺道路)	第18回「宮ヶ瀬湖」ウォーク大会	宮ヶ瀬湖畔一週コースのウォーク大会	500	
		終了	H15	11	24	月	15:00					
		開始	H15	12	6	土	17:00	宮ヶ瀬水の郷周辺	第18回宮ヶ瀬クリスマスみんなのつどい	ジャンボクリスマスツリーをシンボルとしたイベント	500,000	
		終了	H15	12	6	土	23:00					
		開始	H15	12	6	土	8:30	津久井馬術場	神奈川県民大会	馬場馬術、障害競技	250	
		終了	H15	12	7	日	16:30					
		開始	H16	2	7	土	17:00	宮ヶ瀬湖畔園地宮ヶ瀬プロムナード	冬の宮ヶ瀬バレンタイン2004	巨大なハート形のイルミネーション、チョコのブレゼントなど	5,000	
		終了	H16	2	15	土	21:00					
		開始	H16	2	15	日	10:00	及沢園地(宮ヶ瀬湖畔園地)	みやがせフェスタ2004冬の陣&第3回ペットボトルロケット大会「みやがせカッパ」~みやがせ鍋であつた	みやがせ鍋(しし鍋)、ステーション、アトラクション、地域物産展、ペットボトルロケット大会など	2,000	
		終了	H16	2	15	日	15:00					
北陸	大石ダム	開始	H15	8	2	土	10:00	多目的広場	おおいしダム湖畔まつり	ウォーキングラリー、ダム湖見学、魚のつかみどり等	1,100	
		終了	H15	8	2	土	15:00					
大川ダム	大川ダム	開始	H15	7	19	土	9:00	若郷湖東公園	「見学スタンプラリー大会」		125	
		終了	H15	7	19	土	11:00					
		開始	H15	7	19	土	10:00	ステーション広場	オーブンニングアトラクション	会津鶴ヶ城太鼓若駒会による太鼓	817	
		終了	H15	7	19	土	10:35					
		開始	H15	7	19	土	10:35	ステーション広場	ビール・ジュース早飲み大会		1,242	
		終了	H15	7	19	土	11:15					
		開始	H15	7	19	土	11:15	ステーション広場	キャラクターショー	TVヒーローショー	915	
終了	H15	7	19	土	11:45							
大川ダム	大川ダム	開始	H15	7	19	土	11:45	ステーション広場	マジックバルーンショー		816	
		終了	H15	7	19	土	12:03					
		開始	H15	7	19	土	12:30	ステーション広場	ジャンケン大会		799	
		終了	H15	7	19	土	13:00					
		開始	H15	7	19	土	13:00	ステーション広場	キャラクターショー	TVヒーローショー	743	
		終了	H15	7	19	土	13:30					
		終了	H15	7	19	土	13:30					

開催されたイベント一覧(9/20)

地名	ダム名	番号	開催期間			開催場所 施設名等	名称	イベント等の内容	参加人数
			区分	年	月 日				
中部	矢作ダム	1	開始	H15	4	大野地区	興矢作湖さくら祭り		1,200
			終了						
		2	開始	H15	7	矢作ダム管理所内	森と親しむ旬間		295
			終了	H15	8				
	味噌川ダム	1	開始	H15	7	こだまの森ほか	第17回やぶばら高原ハーフマラソン大会	5km、10km、ハーフマラソンの3種目	1,495
			終了	H15	7				
	丸山ダム	1	開始	H15	8	入道の丘公園 (芝生広場)	星空コンサート	コンサート	2,000
			終了	H15	8				
	阿木川ダム	1	開始	H15	3	中の島公園	阿木川ダム湖ロードレース	ダム湖畔で行われるジョギング大会	1,000
			終了	H15	3				
		2	開始	H15	7	阿木川ダム	ダム見学会	ダム堤体内見学、湖上巡視等	811
			終了	H15	7				
		3	開始	H15	7	さざなみ親水公園	さかなつかみ大会	さかなのつかみどり	1,000
			終了	H15	7				
		4	開始	H15	7	ダム入口広場	えんじょいinサマー	地元音楽愛好家によるコンサート	300
			終了	H15	7				
		5	開始	H15	11	阿木川ダム	メモリアルマーチ03	恵那駅～ダム～岩村町までのハイキング	120
			終了	H15	11				
		6	開始	H15	11	阿木川ダム	さわやかウォーキング	恵那駅～ダムまでのハイキング	1,600
			終了	H15	11				
	岩屋ダム	1	開始	H15	8	ダム本体	岩屋ダム水祭り	湖上体験パトロール、スタンブラリー・アードクイズ、テザイン工作、岩の湯「足湯温泉」など	4,831
			終了	H15	8				
	横山ダム	1	開始	H15	5	森呼吸	せせらぎコンサート	木管による5人グループコンサート	130
			終了	H15	5				
		2	開始	H15	6	藤橋城広場	ふじはし お城祭り	村民参加の太鼓舞踊などの披露、歌謡ショー、フリーマーケット等	1,000
			終了	H15	6				
		3	開始	H15	9	森呼吸	坂内なんでも市	せせらぎ会員による朝市	160
			終了	H15	9				
		4	開始	H15	10	森呼吸	坂内なんでも市	せせらぎ会員による朝市	180
			終了	H15	10				
		5	開始	H15	11	森呼吸	坂内なんでも市	せせらぎ会員による朝市	200
			終了	H15	11				
	蓮ダム	1	開始	H15	7	自然体験交流会	ダム見学、アマゴつかみ大会、アヒルレース	ダム見学、アマゴつかみ大会、アヒルレース	146
			終了	H15	7				
		2	開始	H15	10	興香肌峡健康の森	興香肌湖マラソン大会	マラソン大会	813
			終了	H15	10				
	長島ダム	1	開始	H15	6	カヌー競技場	東海地区ブロック大会	しずおか国体地区カヌー予選会	100
			終了	H15	6				
		2	開始	H15	7	ふれあい館	親子自然体験教室	大井川流域の親子対象としたアプト鉄道乗車、ダム見学	100
			終了	H15	7				
		3	開始	H15	8	ふれあい館	親子自然体験教室	大井川流域の親子対象としたアプト鉄道乗車、ダム見学	100
			終了	H15	8				

開催されたイベント一覧(10/20)

地方名	ダム名	番号	開催期間			開催場所		イベント等の内容		参加人数		
			区分	年	月	日	曜日	時間	施設名等		名称	内容
中部	長島ダム	4	開始	H15	10	4	土	10:00	ダム湖周辺	接叺湖探検ウォーキング	長島ダム周辺のウォーキングイベント	106
			終了	H15	10	25	土	16:00				
		5	開始	H15	10	4	土	11:30	ふれあい館	ふるさと太鼓フェスティバル	太鼓演奏	150
			終了	H15	10	4	土	16:00				
		6	開始	H15	10	11	土	13:00	四季彩公園	長島ダムふれあいコンサート	音楽コンサート、花火	200
			終了	H15	10	11	土	20:00				
		7	開始	H15	10	18	土	10:00	興大井接叺湖カヌー艇庫	レインボ-接叺まつり・夜っぴどい神楽	赤石太鼓演奏、地場産品販売、お茶もみ体験、神楽	450
			終了	H15	10	18	土	15:00				
8	開始	H15	9	7	日		カヌー競技場	NEW!わかふじ国体	国体競技(カヌー競技、フラットウォーター)	10,375		
	終了	H15	9	16	火							
小計											11,581	
近畿	天ヶ瀬ダム	1	開始	H15	3	19	水	9:00	大石運動公園	滋賀県シニアテニス大会	テニス	100
			終了	H15	3	19	水	17:00				
		2	開始	H15	3	21	金	8:30	全ブロック	スリーデーみずウォーク	ウォーキング	2,300
			終了	H15	3	21	金	16:00				
		3	開始	H15	3	21	金	9:00	大石運動公園	ミックスダブルス大会	テニス	100
			終了	H15	3	21	金	17:00				
		4	開始	H15	3	23	日	9:00	大石運動公園	大津市リーグ戦	サッカー	150
			終了	H15	3	23	日	17:00				
		5	開始	H15	3	26	水	9:00	大石運動公園	滋賀県ジュニア選手権	テニス	100
			終了	H15	3	26	水	17:00				
		6	開始	H15	3	30	日	9:00	大石運動公園	大津市リーグ戦	サッカー	150
			終了	H15	3	30	日	17:00				
		7	開始	H15	4	12	土	9:00	大石運動公園	スポーツ少年団交流会	野球	130
			終了	H15	4	12	土	17:00				
		8	開始	H15	4	13	日	9:00	大石運動公園	大津市リーグ戦	サッカー	150
			終了	H15	4	13	日	17:00				
		9	開始	H15	4	19	土	9:00	大石運動公園	スポーツ少年団交流会	野球	140
			終了	H15	4	19	土	17:00				
		10	開始	H15	4	23	水	9:00	大石運動公園	中川杯	テニス	160
終了	H15		4	23	水	17:00						
11	開始	H15	4	26	土	9:00	大石運動公園	スポーツ少年団交流会	サッカー	100		
	終了	H15	4	26	土	17:00						
12	開始	H15	4	29	火	9:00	大石運動公園	大津市リーグ戦	サッカー	150		
	終了	H15	4	29	火	17:00						
13	開始	H15	5	3	土	9:00	大石運動公園	ミックスダブルス大会	テニス	100		
	終了	H15	5	3	土	17:00						
14	開始	H15	5	4	日	9:00	大石運動公園	大津市リーグ戦	サッカー	150		
	終了	H15	5	4	日	17:00						
15	開始	H15	5	5	月	9:00	大石運動公園	市民テニスダブルス選手権	テニス	130		
	終了	H15	5	5	月	17:00						
16	開始	H15	5	11	日	9:00	大石運動公園	市民テニスダブルス選手権	テニス	130		
	終了	H15	5	11	日	17:00						
17	開始	H15	5	18	日	6:00	ダム直下流	第22回宇治川魚釣り大会	釣り	250		
	終了	H15	5	18	日	16:00						
18	開始	H15	5	18	日	9:00	大石運動公園	スポーツ少年団交流会	サッカー	100		
	終了	H15	5	18	日	17:00						
19	開始	H15	5	22	木	8:00	大石運動公園	春季中学総合体育大会	ソフトテニス	300		
	終了	H15	5	22	木	17:00						

開催されたイベント一覧(11/20)

地方名	ダム名	番号	開催期間			開催場所		イベント等の内容		参加人数	
			区分	年	月	曜日	時間	施設名等	名称		内容
近畿	大ヶ瀬ダム	20	開始	H15	5	日	9:00	大石運動公園	市民テニスダブルス選手権	テニス	130
			終了	H15	5	日	17:00				
		21	開始	H15	5	日	9:00	大石運動公園	市民テニスダブルス選手権	テニス	130
			終了	H15	5	日	17:00				
		22	開始	H15	5	日	9:00	大石運動公園	市内リーグ戦	サッカー	150
			終了	H15	5	日	17:00				
		23	開始	H15	5	日	9:00	大石運動公園	春季高校総合体育大会	テニス	300
			終了	H15	5	日	17:00				
		24	開始	H15	6	日	9:00	大石運動公園	春季高校総合体育大会	テニス	300
			終了	H15	6	日	17:00				
		25	開始	H15	6	日	9:00	大石運動公園	市内リーグ戦	サッカー	150
			終了	H15	6	日	17:00				
		26	開始	H15	6	日	9:00	大石運動公園	春季高校総合体育大会	テニス	300
			終了	H15	6	日	17:00				
		27	開始	H15	6	日	9:00	大石運動公園	春季高校総合体育大会	テニス	300
			終了	H15	6	日	17:00				
		28	開始	H15	6	日	9:00	大石運動公園	春季高校総合体育大会	テニス	300
			終了	H15	6	日	17:00				
		29	開始	H15	6	日	9:00	大石運動公園	市民テニス大会	テニス	100
			終了	H15	6	日	17:00				
		30	開始	H15	6	日	9:00	大石運動公園	前期ミックスダブルス大会	テニス	120
			終了	H15	6	日	17:00				
		31	開始	H15	6	日	9:00	大石運動公園	市内リーグ戦	サッカー	150
			終了	H15	6	日	17:00				
		32	開始	H15	7	日	9:00	大石運動公園	県体予選大会	サッカー	150
			終了	H15	7	日	17:00				
		33	開始	H15	7	日	9:00	大石運動公園	県体予選大会	サッカー	150
			終了	H15	7	日	17:00				
		34	開始	H15	7	日	9:00	大石運動公園	市民テニスミックスダブルス大会	テニス	100
			終了	H15	7	日	17:00				
		35	開始	H15	7	日	9:00	大石運動公園	スポーツ少年団交流会	野球	200
			終了	H15	7	日	17:00				
		36	開始	H15	7	日	8:00	大石運動公園	市夏季総合体育大会	テニス	200
			終了	H15	7	日	17:00				
		37	開始	H15	7	日	8:00	大石運動公園	市夏季総合体育大会	テニス	200
			終了	H15	7	日	17:00				
		38	開始	H15	7	日	8:00	大石運動公園	市夏季総合体育大会	テニス	100
			終了	H15	7	日	17:00				
		39	開始	H15	7	日	8:00	大石運動公園	市夏季総合体育大会	テニス	100
			終了	H15	7	日	17:00				
		40	開始	H15	7	日	10:00	ダムサイト	森と湖に親しむ旬間	イベント	900
			終了	H15	7	日	17:00				
		41	開始	H15	7	日	10:00	大石地区	森と湖に親しむ旬間	イベント	1,500
			終了	H15	7	日	17:00				
42	開始	H15	7	日	9:00	大石運動公園	森と湖に親しむ旬間	イベント	200		
	終了	H15	7	日	17:00						
43	開始	H15	7	日	9:00	大石運動公園	夏季ジュニア選手権大会	テニス	200		
	終了	H15	7	日	17:00						
44	開始	H15	7	日	9:00	大石運動公園	夏季ジュニア選手権大会	テニス	200		
	終了	H15	7	日	17:00						

開催されたイベント一覧(12/20)

地方名	ダム名	番号	開催期間			開催場所		イベント等の内容		参加人数		
			区分	年	月	日	曜日	時間	施設名等		名称	内容
近畿	大ヶ瀬ダム	45	開始	H15	8	3	日	9:00	大石運動公園	スポーツ少年団交流会	サッカー	100
			終了	H15	8	3	日	17:00				
		46	開始	H15	8	10	日	9:00	大石運動公園	市内リーグ戦	サッカー	150
			終了	H15	8	10	日	17:00				
		47	開始	H15	8	17	日	9:00	大石運動公園	市内リーグ戦	サッカー	150
			終了	H15	8	17	日	17:00				
		48	開始	H15	8	18	月	9:00	大石運動公園	高体連近畿大会滋賀県予選	テニス	250
			終了	H15	8	18	月	17:00				
		49	開始	H15	8	19	火	9:00	大石運動公園	高体連近畿大会滋賀県予選	テニス	250
			終了	H15	8	19	火	17:00				
		50	開始	H15	8	20	水	9:00	大石運動公園	高体連近畿大会滋賀県予選	テニス	250
			終了	H15	8	20	水	17:00				
		51	開始	H15	8	21	木	9:00	大石運動公園	高体連近畿大会滋賀県予選	テニス	250
			終了	H15	8	21	木	17:00				
		52	開始	H15	8	22	金	9:00	大石運動公園	高体連近畿大会滋賀県予選	テニス	250
			終了	H15	8	22	金	17:00				
		53	開始	H15	8	23	土	9:00	大石運動公園	高体連近畿大会滋賀県予選	テニス	250
			終了	H15	8	23	土	17:00				
		54	開始	H15	8	23	土	9:00	大石運動公園	スポーツ少年団合宿	サッカー	250
			終了	H15	8	23	土	17:00				
		55	開始	H15	8	25	月	9:00	大石運動公園	市ソフトテニス中高一般合同練習	テニス	180
			終了	H15	8	25	月	17:00				
		56	開始	H15	8	26	火	9:00	大石運動公園	市ソフトテニス中高一般合同練習	テニス	180
			終了	H15	8	26	火	17:00				
		57	開始	H15	8	27	水	9:00	大石運動公園	市中学生強化練習会	ソフトテニス	200
			終了	H15	8	27	水	17:00				
		58	開始	H15	8	28	木	9:00	大石運動公園	市中学生強化練習会	ソフトテニス	200
			終了	H15	8	28	木	17:00				
		59	開始	H15	8	29	金	9:00	大石運動公園	市中学生強化練習会	ソフトテニス	200
			終了	H15	8	29	金	17:00				
		60	開始	H15	8	31	日	9:00	大石運動公園	市内リーグ戦	サッカー	150
			終了	H15	8	31	日	17:00				
		61	開始	H15	9	13	土	9:00	大石運動公園	体振野球交流大会	野球	100
			終了	H15	9	13	土	17:00				
		62	開始	H15	9	15	月	9:00	大石運動公園	スポーツ祭典ダブルス大会	テニス	120
			終了	H15	9	15	月	17:00				
		63	開始	H15	9	17	水	9:00	大石運動公園	個人試合	テニス	100
			終了	H15	9	17	水	17:00				
		64	開始	H15	9	20	土	9:00	大石運動公園	高校練習試合	ソフトテニス	100
			終了	H15	9	20	土	17:00				
		65	開始	H15	9	21	日	9:00	大石運動公園	市内リーグ戦	サッカー	150
			終了	H15	9	21	日	17:00				
		66	開始	H15	9	23	火	9:00	大石運動公園	スポーツ少年団交流会	野球	150
			終了	H15	9	23	火	17:00				
		67	開始	H15	9	28	日	9:00	大石運動公園	スポーツ少年団交流会	サッカー、野球	150
			終了	H15	9	28	日	17:00				
		68	開始	H15	10	4	土	9:00	大石運動公園	市民テニスシングルス選手権	テニス	120
			終了	H15	10	4	土	17:00				
		69	開始	H15	10	5	日	9:00	大石運動公園	市民テニスシングルス選手権	テニス	120
			終了	H15	10	5	日	17:00				

開催されたイベント一覧(13/20)

地方名	ダム名	番号	開催期間			開催場所 施設名等	名称	イベント等の内容		参加人数	
			区分	年	月			日	曜日		時間
近畿	大ヶ瀬ダム	70	開始	H15	10	5	日	9:00	学区民運動会	運動会	400
			終了	H15	10	5	日	17:00			
		71	開始	H15	10	13	月	9:00	市内リーグ戦	サッカー	150
			終了	H15	10	13	月	17:00			
		72	開始	H15	10	15	水	9:00	個人試合	テニス	180
			終了	H15	10	15	水	17:00			
		73	開始	H15	10	17	金	9:00	市秋季総合体育大会	ソフトテニス	200
			終了	H15	10	17	金	17:00			
		74	開始	H15	10	18	土	9:00	市秋季総合体育大会	ソフトテニス	200
			終了	H15	10	18	土	17:00			
		75	開始	H15	10	19	日	9:00	市内リーグ戦	サッカー	150
			終了	H15	10	19	日	17:00			
		76	開始	H15	10	25	土	9:30	宇治十帖スタンプラリー	スタンプラリー	2,647
			終了	H15	10	25	土	16:00			
		77	開始	H15	10	25	土	9:00	春季高校総合体育大会	テニス	300
			終了	H15	10	25	土	17:00			
		78	開始	H15	10	26	日	9:30	宇治十帖スタンプラリー	スタンプラリー	2,697
			終了	H15	10	26	日	16:00			
		79	開始	H15	10	26	日	9:00	秋季高校総合体育大会	テニス	250
			終了	H15	10	26	日	17:00			
		80	開始	H15	10	30	木	9:00	秋季高校総合体育大会	テニス	300
			終了	H15	10	30	木	17:00			
		81	開始	H15	10	31	金	9:00	秋季高校総合体育大会	テニス	300
			終了	H15	10	31	金	17:00			
82	開始	H15	11	1	土	9:30	宇治十帖スタンプラリー	スタンプラリー	3,113		
	終了	H15	11	1	土	16:00					
83	開始	H15	11	1	土	9:00	秋季高校総合体育大会	テニス	300		
	終了	H15	11	1	土	17:00					
84	開始	H15	11	2	日	9:30	宇治十帖スタンプラリー	スタンプラリー	3,554		
	終了	H15	11	2	日	16:00					
85	開始	H15	11	2	日	9:00	スポーツ少年団交流会	サッカー、野球	200		
	終了	H15	11	2	日	17:00					
86	開始	H15	11	3	月	9:30	宇治十帖スタンプラリー	スタンプラリー	1,200		
	終了	H15	11	3	月	16:00					
87	開始	H15	11	8	土	9:00	県高体連ソフトテニス大会	ソフトテニス	120		
	終了	H15	11	8	土	17:00					
88	開始	H15	11	8	土	9:00	スポーツ少年団交流会	野球	200		
	終了	H15	11	8	土	17:00					
89	開始	H15	11	9	日	9:00	市長杯選手権大会	サッカー	150		
	終了	H15	11	9	日	17:00					
90	開始	H15	11	14	金	9:00	個人試合	テニス	100		
	終了	H15	11	14	金	17:00					
91	開始	H15	11	16	日	9:00	中学校練習会	ソフトテニス	200		
	終了	H15	11	16	日	17:00					
92	開始	H15	11	23	日	9:00	市民テニスミックスダブルス大会	テニス	120		
	終了	H15	11	23	日	17:00					
93	開始	H15	11	23	日	9:00	市長杯選手権大会	サッカー	150		
	終了	H15	11	23	日	17:00					
94	開始	H15	11	30	日	9:00	市民テニスミックスダブルス大会	テニス	100		
	終了	H15	11	30	日	17:00					

開催されたイベント一覧(14/20)

地方名	ダム名	番号	開催期間			開催場所 施設名等	名称	イベント等の内容	参加人数		
			区分	年	月 日 曜日					時間	
近畿	大ヶ瀬ダム	95	開始	H15	12	3	水	9:00	個人主催大会	テニス	100
			終了	H15	12	3	水	17:00			
		96	開始	H15	12	6	土	9:00	県ウインターチャレンジ大会	テニス	200
			終了	H15	12	6	土	17:00			
		97	開始	H15	12	7	日	9:00	県ウインターチャレンジ大会	テニス	200
			終了	H15	12	7	日	17:00			
		98	開始	H15	12	20	土	9:00	スポーツ少年団交流会	サッカー	250
			終了	H15	12	20	土	17:00			
		99	開始	H16	1	24	土	9:00	スポーツ少年団交流会	サッカー、野球	100
			終了	H16	1	24	土	17:00			
		100	開始	H16	1	25	日	9:00	スポーツ少年団交流会	サッカー、野球	110
			終了	H16	1	25	日	17:00			
101	開始	H16	1	31	土	9:00	スポーツ少年団交流会	サッカー、野球	130		
	終了	H16	1	31	土	17:00					
102	開始	H16	2	22	日	10:30	宇治川マラソン大会	マラソン	2,168		
	終了	H16	2	22	日	12:45					
小計											
高山ダム	高山ダム	1	開始	H15	7	12	土	10:00	第18回京都府ゲートボール選手権大会	ゲートボール大会	550
			終了	H15	7	13	日	17:00			
		2	開始	H15	7	20	日	13:00	月ヶ瀬橋周辺ダム湖 湖岸広場	ボート競技	136
			終了	H15	7	20	日	17:00			
		3	開始	H15	8	14	木	11:00	月ヶ瀬橋上流右岸貯水池	魚つかみ取り体験	100
			終了	H15	8	14	木	14:00			
		4	開始	H15	10	12	日	9:30	南山城村総合グラウンド	村民体育祭	400
			終了	H15	10	12	日	16:00			
		5	開始	H15	10	18	土	9:00	高山ダム周辺	中学駅伝競走大会	773
			終了	H15	10	18	土	16:00			
		6	開始	H15	11	9	日	10:00	高山ダム周辺	中学校総合体育大会	680
終了	H15		11	9	日	15:00					
7	開始	H15	11	23	日	10:00	南山城村総合グラウンド	2003むら活き生きまつり	4,000		
	終了	H15	11	23	日	16:00					
8	開始	H16	1	11	日	9:00	南山城村総合グラウンド	南山城村 出初式	220		
	終了	H16	1	11	日	11:30					
9	開始	H16	1	11	日	14:00	月ヶ瀬橋周辺ダム湖	村内月ヶ瀬一周駅伝大会	130		
	終了	H16	1	11	日	15:30					
10	開始	H16	2	8	日	9:50	高山ダム周辺	第11回高山ダムクオーターマラソン	291		
	終了	H16	2	8	日	12:30					
11	開始	H16	2	15	日	11:00	月ヶ瀬 桃保	月ヶ瀬村梅溪早春マラソン大会	550		
	終了	H16	2	15	日	12:30					
小計											
青蓮寺ダム	青蓮寺ダム	1	開始	H16	2	22	日	9:00	第18回名張青蓮寺湖駅伝競走大会	マラソン大会	344
			終了	H16	2	22	日	14:00			
小計											
室生ダム	室生ダム	1	開始	H15	7	27	日	11:00	飛行機飛ばし大会	飛行機飛ばし大会、特産物販売等	600
			終了	H15	7	27	日	16:00			
		2	開始	H15	8	10	日	15:00	室生村民まつり	村祭り	1,000
			終了	H15	8	10	日	22:00			
		3	開始	H15	8	10	日	10:00	子供のもり公園	アウトドア教室	250
			終了	H15	8	10	日	17:30			

開催されたイベント一覧(15/20)

地方名	ダム名	開催期間			開催場所		イベント等の内容		参加人数						
		番号	区分	年	月	日	曜日	時間		施設名等	名称	内容			
近畿	室生ダム	4	開始	H15	9	21	日	10:00	子供のもり公園	宇陀魅惑体験フェスティバル	ネイチャージャーゲーム、ダッチオープン料理教室	180			
			終了	H15	9	21	日	16:00							
		5	開始	H15	9	28	日	10:00	子供のもり公園	宇陀魅惑体験フェスティバル	淀川源流まつり	3,000			
			終了	H15	9	28	日	16:00							
		6	子供のもり公園	開始	H15	10	25	土	10:00	子供のもり公園	公園の自然を楽しむもうシリーズ	天体観測等	100		
				終了	H15	10	25	土	16:00						
		7	子供のもり公園	開始	H15	11	15	土	10:00	子供のもり公園	宇陀魅惑体験フェスティバル	落ち葉作品、木工、竹細工教室	120		
終了	H15			11	15	土	16:00								
		小計								5,250					
布目ダム	貯水池周辺	開始	H15	12	14	日	11:00	やまぞえ布目ダムマラソン大会実行委員会		マラソン大会		911			
		終了	H15	12	14	日	14:00					911			
		小計								3,000					
一庫ダム	出合なきさ地区を中心に知明湖畔	開始	H15	11	23	日	8:40	ダムサイト本体を中心に湖岸全域	川西一庫レガッタ大会	レガッタ大会、ヒーローショー等	3,000				
		終了	H15	11	23	日	13:00								
2	ダムサイト	開始	H15	11	23	日	8:40	川西一庫ダム周遊マラソン大会	マラソン大会		2,150				
		終了	H15	11	23	日	13:00								
		小計								5,150					
1	猿谷ダム	開始	H15	7	26	土	10:30	大塔村ふれあい交流館「夢乃湯」	サマーレイクフェスティバル2003	タレントショー、絵画コンクール表彰式など	850				
終了	H15	7	26	土	14:30					850					
1	真名川ダム	開始	H15	7	27	日	9:30	中島公園	おおのネイチャージャージャーナル2003	気球体験フライト、木工遊びなど	118				
		終了	H15	7	27	日	16:00								
		小計								118					
1	日吉ダム	開始	H15	5	11	日	10:00	3.6~12ブロック	日吉マラソン	マラソン	2,000				
		終了	H15	5	11	日	13:30								
		開始	H15	7	20	日	13:00					スプリングスフェスタ	魚掴み、花火大会	5,000	
		終了	H15	7	20	日	21:00								
		開始	H15	10	5	日	10:00					府民の森	二時間耐久三輪車レース	1,500	
終了	H15	10	5	日	15:00										
開始	H15	11	16	日	10:00	下流芝生広場	ひよし水の杜フェスタ	ふるさと祭り	7,500						
終了	H15	11	16	日	15:00										
開始	H15	12	20	土	15:00	下流芝生広場	星と光のページェント	キャンドルアート、花火大会	1,000						
終了	H15	12	20	土	20:00										
		小計								17,000					
1	比奈和ダム	開始	H15	7	27	日	8:00	ダム本体	ダム見学会	見学会	400				
		終了	H15	7	27	日	12:00								
		小計								400					
中国	菅沢ダム	開始	H15	5	25	日	9:00	菅沢ダム運動公園周辺(日南湖)	第28回にちなみ湖畔マラソン大会	2kmコース(ファミリコース)A、3kmコース(健康体づくりコース)B~M	200				
		終了	H15	5	25	日	13:00								
		開始	H15	7	21	月	9:00					国土交通省日野川河川事務所菅沢ダム管理支所	平成15年度「森と湖に親しむ旬間」	内部一般公開、ダム湖遊覧、パネル展示、地元特産市外	940
		終了	H15	7	31	木	16:00								
		小計								1,140					
1	土師ダム	開始	H15	5	2	金		土師ダム	土師ダム見学会	ダム施設の見学	175				
		終了	H15	5	2	金									
		開始	H15	6	3	火						土師ダム周辺奉仕活動	美化活動	210	
		終了	H15	7	1	火									
開始	H15	7	27	日		土師ダム見学会	森と湖に親しむ旬間記念行事、堤体見学、クイズラリーなど	150							
終了	H15	7	27	日											
開始	H15	8	3	日		のどごえ公園	八千代湖交流流ポート大会	公園内清掃ポート競漕	240						
終了	H15	8	3	日											

開催されたイベント一覧(17/20)

地方名	ダム名	開催期間			開催場所 施設名等	イベント等の内容	参加人数					
		番号	区分	年月日								
四国	柳瀬ダム	4	開始 終了	H15 H15	7 6	日 日	10:00 15:00	あじさい観賞会	あじさい観賞、バザー、カラオケ大会	400		
		5	開始 終了	H15 H15	8 8	3 3	日 日	10:30 15:00	コスモス祭		2,000	
		6	開始 終了	H15 H15	8 15	金 金	19:00 21:10		嶺南盆踊り	伝統的な平家踊りと太鼓たたき演奏	150	
		7	開始 終了	H15 H15	9 9	日 日	10:30 15:00		コスモス感謝祭	俳句大会、オカリナ演奏、いもたき試食会、バザー	3,000	
		小計									7,496	
		1	開始 終了	H15 H15	7 7	土 日	10:00 18:00		紙産業研究センター・紙のまち資料館・ふれあい広場	第26回四国かわのえ紙まつり	紙おどり、パレード、紙製品展示即売会、フリーマーケット等	50,000
		小計									50,000	
九州	石手川ダム	1	開始 終了	H15 H15	7 7	火 火	10:00 16:00	ダム本体	森と湖に親しむ旬間	ダム見学会	122	
		小計									122	
		1	開始 終了	H15 H15	5 5	土 土	8:30 13:30	ダム湖周辺全域	第12回朝霧湖マラソン大会	5km、10km、ハ・フ(約21km)のコ・スマラソン	996	
		2	開始 終了	H15 H15	5 5	土 土	10:00 16:00	右岸公園	ダム祭り	バザー、写生大会、地元バンド演奏、謝肉祭	15,000	
		3	開始 終了	H15 H15	7 7	日 日	8:00 15:00	明間公園	森と湖に親しむ旬間 ゲートボール大会	宇和町ゲートボール連合主催によるゲートボール	110	
九州	中筋川ダム	1	開始 終了	H15 H15	7 7	日 日	10:30 15:30	ダムサイト	第8回中筋川ダム蛍湖まつり	ダム見学会、もち投げ等	1,800	
		2	開始 終了	H15 H15	7 7	日 日	14:00 14:40	梅ノ木公園	第8回中筋川ダム蛍湖まつり	アメゴ、うなぎのつかみ取り	400	
		小計									2,200	
		1	開始 終了	H15 H15	7 7	木 木	9:00 14:20	富郷ダムサイト周辺、まつの自然公園、スカイフィールド富郷	ふれあい交流in富郷ダム	学習会、施設見学、アメゴ積み取り、パーベキュー等	100	
		2	開始 終了	H15 H15	8 8	土 土	17:00 19:00	富郷ダム貯水池(法皇湖)・てらの湖畔広場	第17回湖水まつり	漫才、盤座太鼓、龍王太鼓、バザー、花火大会、カラオケ大会、パネル展示	2,000	
九州	松原ダム	小計									2,100	
		1	開始 終了	H15 H15	7 7	土 土	10:00 17:00	久栄谷公園	森と湖の祭典	工作教室、ストーンアート、釣り教室、ハナナボート、湖面遊覧、鯉のつかまえ	450	
		2	開始 終了	H15 H15	5 5	土 土	7:00 15:00	久栄谷公園	第7回HFC釣り大会+環境クリーンアップ	釣り大会、ダム湖周辺清掃	120	
		小計									570	
		1	開始 終了	H15 H15	4 4	土 土	10:10 14:10	蜂の巣公園	第16回蜂の巣湖桜まつり(植樹交流会)	地域住民と筑後川下流地域の人達と合同で桜の苗木を植える植樹交流イベント	300	
九州	寺内ダム	2	開始 終了	H15 H15	8 8	土 土	13:00 21:00	ダム湖周辺 (中津江村栃原)	第24回中津江ミュージックフェスティバル	野外コンサート	150	
		小計									450	
		1	開始 終了	H15 H15	3 3	日 日	10:30 16:00	水の文化村及び寺内ダム	やまもりフェスタ2003	水が流れる水源地から海、水の恩恵を受ける都市圏の人々による交流イベント	3,500	

開催されたイベント一覧(18/20)

地方名	ダム名	開催期間			開催場所 施設名等	イベント等の内容	参加人数
		番号	区分	年 月 日 曜日 時間			
九州	寺内ダム	2	開始 終了	H15 11 23 日 H15 11 23 日	貯水池湖畔市道	美奈宜湖畔ロードレース大会	297
		小計					3,797
	蔵木ダム	1	開始 終了	H15 6 7 日 H15 6 8 日	蔵木ダムさまの湖スポーツ公園	ハートドリリームミーティング	500
		2	開始 終了	H15 7 13 日 H15 7 30 水	蔵木ダムさまの湖スポーツ公園	第16回蔵木ダムさまの湖旗争奪少年軟式野球大会	1,000
		3	開始 終了	H15 11 13 木 H15 11 14 金	蔵木ダム周辺	風のふるさとまつり	5,000
	小計						6,500
	緑川ダム	1	開始 終了	H15 3 28 金 H15 3 31 月	屋内ゲートボール場	砥用の春・工芸展	10,000
		2	開始 終了	H15 4 11 金 H15 4 23 水	B&G総合グラウンド*	ゲートボール大会	200
		3	開始 終了	H15 4 20 日 H15 4 27 日	B&G総合グラウンドB&G体育館	支部球技大会	150
		4	開始 終了	H15 4 29 火 H15 4 29 火	緑川ダム周辺	クリーン作戦	100
		5	開始 終了	H15 5 3 土 H15 5 4 日	B&G総合グラウンド*	九州高校女子ソフトボールリーグ大会	300
		6	開始 終了	H15 5 7 水 H15 5 24 土	B&G総合グラウンド*	ソフトボール大会	300
		7	開始 終了	H15 6 13 金 H15 6 13 金	屋内ゲートボール場	記念ゲートボール大会	150
		8	開始 終了	H15 6 15 日 H15 6 15 日	B&G総合グラウンド*	グラウンドゴルフ大会	300
		9	開始 終了	H15 7 1 火 H15 7 5 土	B&G体育館	ミニバレー選手権大会	250
		10	開始 終了	H15 7 8 火 H15 7 8 火	B&G総合グラウンド*	グラウンドゴルフ大会	300
		11	開始 終了	H15 7 20 日 H15 7 20 日	B&G総合グラウンド*	郡民体育祭	150
		12	開始 終了	H15 7 25 金 H15 7 25 金	B&G総合グラウンド*	ゲートボール大会	200
		13	開始 終了	H15 7 26 土 H15 7 26 土	緑川ダム湖周辺	緑川ダムフェスタIn砥用	10,000
		14	開始 終了	H15 7 26 土 H15 7 26 土	B&G総合グラウンド*	グラウンドゴルフ大会	300
15		開始 終了	H15 8 3 日 H15 8 3 日	B&G総合グラウンドB&G体育館	P T A 球技大会	250	
16		開始 終了	H15 8 17 日 H15 8 17 日	B&G体育館	消防団球技大会	200	
17		開始 終了	H15 8 24 日 H15 8 24 日	B&G総合グラウンド*	ナイター陸上記録会	550	
18		開始 終了	H15 8 31 日 H15 8 31 日	B&G総合グラウンド*	少年野球大会	300	
19		開始 終了	H15 9 6 土 H15 9 7 日	B&G総合グラウンド*	中学野球砥用大会	1,000	
20		開始 終了	H15 9 14 日 H15 9 14 日	B&G総合グラウンド*	町民ソフトボール大会	100	

開催されたイベント一覧(19/20)

地方名	ダム名	番号	開催期間			開催場所 施設名等	名称	イベント等の内容		参加人数		
			区分	年	月			曜日	時間		内容	
九州	緑川ダム	21	開始	H15	9	23	火	9:00	B&G総合グラウンドB&G体育館	町民球技大会	町内会員参加による球技大会	120
			終了	H15	9	23	火	15:00				
		22	開始	H15	9	28	日	8:00	B&G総合グラウンドB&G体育館	町民体育祭	支部対抗ソフトボール・ミニバレー・ゲートボール大会	500
			終了	H15	10	4	土	16:00				
		23	開始	H15	10	9	木	8:00	B&G総合グラウンド*	三部会陸上記録会	砥用町及び中央町の小学校5・6年生参加による陸上記録会	200
			終了	H15	10	9	木	15:00				
		24	開始	H15	10	11	土	8:00	B&G総合グラウンド*	町民体育祭陸上の部	各支部対抗町民体育祭	3,000
			終了	H15	10	11	土	16:00				
		25	開始	H15	10	15	水	20:00	B&G総合グラウンド	ソフトボール大会	町ソフトボール協会主催のソフトボール大会	300
			終了	H15	10	15	水	22:00				
		26	開始	H15	10	23	木	7:30	B&G総合グラウンド	ゲートボール大会		200
			終了	H15	10	23	木	15:00				
		27	開始	H15	10	24	金	7:30	B&G総合グラウンド	グラウンドゴルフ大会		100
			終了	H15	10	24	金	15:00				
		28	開始	H15	10	26	日	8:00	B&G総合グラウンド	ゲートボール大会		150
			終了	H15	10	26	日	15:00				
		29	開始	H15	11	16	日	7:00	B&G総合グラウンド	ソフトボール大会		100
			終了	H15	11	16	日	13:00				
		30	開始	H15	11	16	日	8:00	B&G体育館	保育園ミニバレー大会	保育園の保護者、保育士参加によるミニバレー大会	100
			終了	H15	11	16	日	14:00				
		31	開始	H15	11	18	火	19:00	B&G体育館	ミニバレー選手権大会	町ミニバレー協会主催によるミニバレー大会	250
			終了	H15	11	20	木	22:00				
		32	開始	H15	11	23	日	7:00	B&G総合グラウンド	ソフトボール大会		100
			終了	H15	11	23	日	13:00				
		33	開始	H15	11	26	水	7:30	B&G総合グラウンド	老人クラブゲートボール大会		100
			終了	H15	11	26	水	14:00				
		34	開始	H15	12	1	月	8:45	B&G周辺及び 町内周回コース	支部対抗町内駅伝大会		500
			終了	H15	12	1	月	14:00				
		35	開始	H15	12	13	土	7:30	B&G総合グラウンド	ゲートボール大会	町内外協会員参加によるゲートボール大会	150
			終了	H15	12	13	土	15:00				
		36	開始	H15	12	14	日	7:30	B&G総合グラウンド	グラウンドゴルフ大会	町内外協会員参加によるグラウンドゴルフ大会	200
			終了	H15	12	14	日	15:00				
		37	開始	H16	1	1	木	12:30	B&G総合グラウンド及び ダム湖周辺	新春霊台橋マラソン大会	町内参加によるマラソン大会	600
			終了	H16	1	1	木	16:00				
		38	開始	H16	1	11	日	10:00	補助ダム	どんど祭	砥用町主催の祭り	2,000
			終了	H16	1	11	日	16:00				
		39	開始	H16	1	25	日	7:30	B&G総合グラウンド	グラウンドゴルフ大会	町内外協会員参加によるグラウンドゴルフ大会	200
			終了	H16	1	25	日	15:00				
		40	開始	H16	2	15	日	7:30	B&G総合グラウンド	グラウンドゴルフ大会	町内外協会員参加によるグラウンドゴルフ大会	200
			終了	H16	2	15	日	15:00				
		41	開始	H16	2	22	日	7:30	B&G総合グラウンド	グラウンドゴルフ大会	町内外協会員参加によるグラウンドゴルフ大会	200
	終了	H16	2	22	日	15:00						
小計											34,370	
	鶴田ダム	1	開始	H15	3	2	日	9:30	鶴田ダム及びその周辺	第10回鶴田ダムジョギング大会	ウォーキング、ジョギング	593
			終了	H15	3	2	日	12:15				
2		開始	H15	7	25	金	9:30	鶴田ダム及びその周辺	第15回森と湖に親しむ集い	ダム堤体、ダム管理所、でんぱつふれあい館の見学	256	
			終了	H15	7	25	金	15:30				
3		開始	H15	11	22	土	17:30	曾木の滝公園	曾木の滝公園もみじまつり	滝をライトアップ、太鼓やジャズの演奏	25,000	
			終了	H15	11	23	日	21:00				
小計											25,849	

開催されたイベント一覧(20/20)

地方名	ダム名	番号		開催期間		開催場所		イベント等の内容		参加人数		
		区分	年	月	日	曜日	時間	施設名等	名称		内容	
九州	竜門ダム	1	開始	H15	3	16	日	9:30	竜門ダム	春一番！竜門ダムファミリーフェスタ	竹とんぼ作り、ちよんかけ独奏、マウンテンバイク実演・体験、ダム探検ツアー、宝探し	480
			終了	H15	3	16	日	14:00	エントランス広場			
		2	開始	H15	6	12	木	15:00	右岸艇庫付近	JOCジュニアオリンピックカップ「第1回全日本ジュニア選手権大会」	全国の男女ジュニアのポーター(シングルスカル)大会、世界ジュニア・アジアジュニア選手先行会兼大会	270
			終了	H15	7	27	日	9:30	エントランス広場	03竜門ダムフェスタ in 菊池	森と湖 x クイズ、木工教室、斑蛇口湖水上見学、魚つかみ取り、バシヤバシヤボール、大声コンテスト	1,000
		4	開始	H15	8	2	土	19:00	エントランス広場	竜門ダムトワイライトコンサート	軽音楽バンド「グループさくら」によるコンサート	120
			終了	H15	8	2	土	21:00	ダム一帯			
		5	開始	H15	8	16	土	7:00	ダム一帯	くまもと・みんなの川づくりデー	市民ボランティアによるダム内のゴミや空き缶拾い及び清掃	100
			終了	H15	8	16	土	9:00	右岸艇庫付近	第6回斑蛇口湖ふれあいレガッタ	5人1組の競技用ボートでのレース大会	420
6	開始	H15	8	17	日	9:30	右岸艇庫付近	第6回斑蛇口湖ふれあいレガッタ	5人1組の競技用ボートでのレース大会	420		
	終了	H15	8	17	日	14:00	右岸艇庫付近	全国高校選抜九州ブロックボート大会	全国高校選抜九州ブロックボート大会	200		
7	開始	H15	11	8	土	9:00	ダム一帯	第2回ワカサギ釣り大会	お楽しみ抽選会	150		
	終了	H15	11	9	日	17:00	ダム一帯					
8	開始	H16	2	7	土	6:00	ダム一帯	第2回ワカサギ釣り大会	お楽しみ抽選会	150		
	終了	H16	2	11	水	14:00	ダム一帯					
				小計						2,740		
沖縄	福地ダム	開始	H15	8	17	日	9:30	資料館、ダム湖面、下流(福地川)	福地ダム夏休み自然体験会	カヌー乗り体験、湖面遊覧、福地川川遊び体験、工作体験、玉江山探検	1,100	
		終了	H15	8	17	日	17:00					
				小計						1,100		
	漢那ダム	開始	H15	7	27	日	11:00	資料館、湖畔公園、ダム湖面	漢那ダムまつり	ステージイベント、うなぎつかみ取り、自然体験クイズ、丸太切り体験、かざり工作、カヌー体験、花火	13,500	
		終了	H15	7	27	日	20:20					
				小計						13,500		
	辺野喜ダム	開始	H15	3	2	日	10:00	下流公園、ダム本体、ダム湖面	辺野喜ダム祭り	トリムマラソン、乗馬体験、カヌー体験等	1,600	
		終了	H15	3	2	日	15:00					
				小計						1,600		

V . 参考資料（調査方法、年間利用者数の推計方法等について）

本章では、「平成 15 年度 ダム湖利用実態調査」に関して以下の項目について概説する。

- 1 . 調査概要
- 2 . 調査方法
- 3 . 年間利用者数の推計方法
- 4 . 区分別利用者数の集計方法（利用形態別、利用場所別）
- 5 . 平成 15 年度 調査様式集

1. 調査概要

1.1 調査対象ダム

調査対象ダムは、表 Ⅴ.1.1, 図 Ⅴ.1.1 に示す、国土交通省直轄および水資源機構の管理中ダム（堰を除く）の 98 ダムである。

1.2 調査項目

ダム湖利用実態調査では、下記の 4 項目について調査を実施した。

表 Ⅴ.1.1 調査項目、目的および作成する様式

調査項目	目的	作成する様式
ブロック区分調査	調査対象ダムおよび周辺環境整備に関する諸元と、利用者数カウント調査において用いたブロック設定および利用環境の把握	様式-1 ブロック区分調査票
		様式-2 ブロック区分施設位置概要図
利用者カウント調査	年間利用者数の推計に用いる基礎データ(サンプル日における利用者数)の収集	様式-3 利用者カウント調査票
		様式-4 利用者集計表
利用者アンケート調査	ダム湖の利用目的、感想等の把握および年間利用者数の推計にあたっての基礎データの収集	様式-5 利用者アンケート調査票
イベント調査	ダム湖における利用者数の影響要因である各種イベントの開催状況および参加人数の把握	様式-6 イベント調査票

1.3 調査実施時期

ダム湖利用実態調査は、原則として下記の日程で実施した。

表 Ⅴ.1.2 調査項目別調査実施日の考え方

調査項目	調査実施日等
ブロック区分調査	平成 15 年度ダム湖利用実態調査の開始当初に実施。ただし、必要に応じて適宜修正を行った。 表 Ⅴ.1.3 に示す調査実施日（合計 7 日間）において実施した。
利用者カウント調査	
利用者アンケート調査	
イベント調査	平成 15 年 3 月 1 日から平成 16 年 2 月 28 日までの 1 年間における状況を聞き取り調査等により実施した。

表 Ⅴ.1.3 調査実施日一覧

番号	季節区分	曜日区分	年月日等	備考
	春季	休日	平成 15 年 4 月 29 日(火)	祭日、飛び石連休
			平成 15 年 5 月 5 日(月)	祭日、3 連休最終日
		平日	平成 15 年 5 月 15 日(木)	
	夏季	休日	平成 15 年 7 月 27 日(日)	
			平日	平成 15 年 8 月 7 日(木)
	秋季	休日	平成 15 年 11 月 3 日(月)	祭日、2 連休最終日
	冬季	休日	平成 16 年 1 月 11 日(日)	2 連休の初日

1.4 調査区域

調査区域は、河川区域のダム管理区間を基本としているが、河川区域外にあってもダム湖と隣接して一体となった利用が図られている施設等がある場合は、これを含めて調査した。

2. 調査方法

2.1 ブロック調査

本調査では、調査対象ダムに係る基礎情報や、ダム湖周辺における環境整備の状況および利用者カウント調査の実施単位であるブロック区分の設定状況を整理した。調査結果は様式1と2に整理した。

ブロック区分とは、利用者カウント調査において利用者数の集計を行う地理的単位である。基本的には、調査対象区域内の利用環境を踏まえて、調査対象区域を複数のエリアに分割することにより設定した。

2.2 利用者カウント調査

調査区域内の利用者数を現地で実測する方法である。利用者数は、設定したブロック毎に調査を行い、時間帯別、性別、年齢別、利用区分別に人数を把握した（調査に用いた利用区分は表V.2.1のとおり）。調査結果は、様式3および4に整理した。

表 V.2.1 利用者カウント調査に用いた利用区分

利用区分		対象とする利用	
陸上利用	散策、休息、花見等	観光・旅行、山菜とり、花見・紅葉・新緑見物、散策、遠足・ピクニック、休憩・トイレ利用 等	
	陸上スポーツ	テニス、サッカー、(ミニ)ゴルフ、マラソン・ジョギング、ゲートボール、サイクリング、野球、ソフトボール、その他の陸上スポーツ 等	
	その他	野外活動	キャンプ、写真撮影、写生、野外バーベキュー、昆虫採集、バードウォッチング、その他のアウトドア活動 等
		各種施設利用	レストラン、売店、ホテル、温泉、資料館、記念館、有料遊戯施設、センター(ミニSL、ゴーカート等) 等
		その他*	各種お祭り、催し物など、ダム見学等の学習活動、コンサート、その他の陸上利用、仕事 等
湖面利用	釣り	ボート利用	ボートに乗って釣り糸を垂らしている人
		湖岸	湖岸で釣り糸を垂らしている人
	遊覧	手こぎボート、サイクルボート、遊覧船	
	水上スポーツ	ヨット、水上スキー、ウィンドサーフィン、漕艇、カヌー、その他の水上スポーツ	
	その他	水泳、水遊び、その他の湖面利用	

*イベントは、その内容によって利用区分することとし、例えばスポーツ大会が野球大会、カヌー大会のように他の利用区分にまたがる場合は、野球を陸上スポーツ、カヌーを水上スポーツとする

なお、具体的な調査方法は以下のとおりである。

各ダム湖の周辺を自然的利用、施設利用、湖面利用の利用内容で数ブロックに分割する。各ブロックにおいて、日の出から日没までの間を2時間毎に利用数の観測を行う。利用者の平均滞在時間を2時間と考え、各調査時刻における観測値の合計を1日の利用者数とみなす。

2.3 利用者アンケート調査

本調査は、利用者に対して様式 - 5 を用いて直接質問し、回答を得ることにより実施した。調査実施日は、利用者カウント調査実施日（7 日間）とした。必要なアンケート対象者数（最小サンプル数）は、各調査実施日において 20 人以上を目標とした。

2.4 イベント調査

本調査は、ダム管理者や施設の運営主体等から、調査区域内において開催されたイベントについて、聞き取りを行うことにより調査を実施した。調査対象とするイベント等は表 V.2.2 のとおりとした。調査結果は、様式 - 6 に整理した。

表 V.2.2 対象とするイベントの考え方

対象とするイベント等	
期 間	平成 15 年 3 月から平成 16 年 2 月の 1 年間において開催されたイベント等とした。
時間帯	対象とする時間帯は特に制限しなかった。
規 模	参加人数が概ね 100 人以上となるイベント等とした。
種類等	対象とするイベント等の種類や実施・運営主体等は特に制限しなかった。

3. 年間利用者数の推計方法

平成 15 年 4 月から平成 16 年 3 月にかけて各季節別に実施した合計 7 回の調査結果とイベント調査結果をもとに、ダム毎に 1 年間のダム湖利用者数の推計を行った。

年間のダム湖利用者数の推計に当たっては、季節、休日と平日の違いを考慮し、各季節の休日、土曜日、平日の利用者数（実測値を基本とする）を原単位とし、それに各季節の休日・土曜日・平日の日数を乗じた推計値にイベント調査結果を加えることにより、年間利用者数の推計を行った。なお、平成 9 年度以前の調査については、イベント調査は行われていないため、上記のイベント人数の加算は行っていない。

各季節の期間、休日・土曜日・平日の日数は以下のとおりの区分とした。

春季：3/1～5/31（休日 16 日、土曜日 11 日、平日 65 日）

夏季：6/1～8/31（休日 15 日、土曜日 13 日、平日 64 日）

秋季：9/1～11/30（休日 18 日、土曜日 13 日、平日 60 日）

冬季：12/1～2/29（休日 17 日、土曜日 13 日、平日 61 日）

各季節の土曜日および秋季・冬季の平日については実測値がないため、平成 4 年度に行った補足調査結果より得られた全国平均の比率を乗じる（土曜日 = $0.37 \times$ 休日、平日 = $0.18 \times$ 休日）ことにより、原単位を求めた。

表 V.3.1 年間利用者数の推定方法

季節	曜日区分	調査日別利用者数 (実測値)	原単位			日数			季節別利用者数 (推計値)	イベント参加人数 (実測値)	年間利用者数 (推計値)
			休日	平日	土曜 (*1)	休日	平日	土曜			
春季	休日	2,305	3,118 (*3)	219	1,154	16	65	11	76,813	437	160,629
	休日	3,931									
	平日	219									
夏季	休日	1,826	1,826	530	676	15	64	13	70,093		
	平日	530									
秋季	休日	367	367	66 (*2)	136	18	60	13	12,335		
冬季	休日	29	29	5 (*2)	11	17	61	13	951		

*1：休日 $\times 0.37$

*2：休日 $\times 0.18$

*3：春季休日 と春季休日 の平均値

欠測した調査日については、利用者数を 0 とした。ただし、春季休日に関しては、休日 または休日 のいずれか一日を欠測した場合は、調査を実施した休日の値を春季休日の原単位とした。

4. 区分別利用者数の集計方法（利用形態別、利用場所別）

4.1 利用形態別利用者数の集計

利用形態別利用者数は、利用者カウント調査およびイベント調査において把握した利用者数を対象に集計したものである。ただし、利用者カウント調査において用いた利用区分は、平成3年度（第1回）調査とそれ以降の調査（平成6年度、9年度、12年度、15年度の第2回～5回）で若干異なる。このため、本資料では、利用形態別利用者数の経年変化を把握するために、表V.4.1に示す考え方で、利用者数の集計を行った。

また、イベント調査については利用形態別に区分した調査を実施していない。このため、イベントの内容により、利用形態区別に人数を割り振った。

表V.4.1 利用形態別利用者数の集計に関わる考え方

本資料における利用形態区分		第1回調査 (平成3年度)	第2回～5回調査 (平成6、9、12、15年度)
	スポーツ	スポーツ	(陸上利用)陸上スポーツ (湖面利用)水上スポーツ
	釣り	釣り	(湖面利用)釣り：ボート利用 (湖面利用)釣り：湖岸
	ボート	ボート	(湖面利用)ボート等
	散策	散策等	(陸上利用)散策、休息、花見等
	その他	野外活動	(陸上利用)その他：野外活動
		施設利用	(陸上利用)その他：各種施設利用
		その他	(陸上利用)その他：その他 (湖面利用)その他

4.2 利用場所別利用者の集計

利用場所別利用者数は、利用者カウント調査およびイベント調査において把握した利用者数を対象に集計したものである。このうち、利用者カウント調査において把握した利用者数については、表V.4.2に示す考え方で利用場所別の集計を行った。また、イベント調査で把握した利用者数についても、イベントの内容、開催場所等を参考に同様な区分で集計した。

表V.4.2 利用場所別利用者数の集計に関わる考え方

利用区分	利用場所
ダム本体ブロックを除く陸上利用	湖畔
ダム本体ブロックを除く湖面利用	湖面
ダム本体ブロックの利用	ダム

5 . 平成 15 年度 調査様式集

次頁以降に平成 15 年度ダム湖利用実態調査において用いた様式を掲載した。

調査項目	様式名称	掲載頁
ブロック区分調査	様式-1 ブロック区分調査票	P174
	様式-2 ブロック区分施設位置概要図	P175
利用者カウント調査	様式-3 利用者カウント調査票	P176
	様式-4 利用者集計表	P183
利用者アンケート調査	様式-5 利用者アンケート調査票	P190
イベント調査	様式-6 イベント調査票	P191

【様式 - 1】 ブロック区分調査票(1)

基礎情報	ダム名	ダム湖名	ふりがな	所 管					
			名称		(事務所名)				
	ダム形式	貯水池面積 (ha)		ダム完成年度					
ダム湖 周辺の 環境整 備事業	1.ダム湖周辺環境整備事業	(年度から	年度)	環境整 備総面 積(ha)	近隣都市(概ね半径20km以内)			
	2.ダム建設事業による整備	(年度から	年度)					
	3.その他	(年度から	年度)	名称	人口(万人)	距離(km)		
	(年度から	年度)						
	(年度から	年度)						
ブロック区分	番号	ブロック名称		面積(ha)	無料施設		有料施設		
					有り	無し	有り	無し	
	1								
	2								
	3								
	4								
	5								
	6								
	7								
	8								
	9								
	10								
	11								
	12								
	13								
	14								
15									
施設情報	ブロック 番号	施 設 名 称	規模 (面積ha)	施設完成 年度	設置者	管理者	河川区域 内・外	料金体系 区分	備考
	その他	調査会社		所属		担当者名			
住所			TEL		Email				

【様式 - 2】 ブロック区分施設位置概要図

ダム名	ダム湖名	ふりがな 名称	所在地 (都道府県及び市町村)	
縮尺			方位	↑
記入事項	ブロックNo・名称、ダム、貯水池、河川名、施設地区の位置・平面形状			

【様式 - 4】 利用者集計表

ダム名																調査回	春季休日	調査年月日	平成	年	月	日
調査項目等	ブロック区分															全 体						
	1	2	3	4	5	6	7	8	9	10	11	12	13	14	15							
	時間帯別	6時																				
		8時																				
10時																						
12時																						
14時																						
16時																						
18時																						
20時																						
(日合計)																						
計																						
利用形態別	陸上利用	散策・休憩等																				
		陸上スポーツ																				
		その他	野外活動																			
			各種施設利用																			
	その他	その他																				
		計																				
	湖面利用	釣り	ボート利用																			
			湖岸																			
		ボート	ボート																			
			水上スポーツ																			
その他																						
計																						
性別・年齢層別	男	子供																				
		大人																				
		年齢層不明																				
		小計																				
	女	子供																				
		大人																				
		年齢層不明																				
		小計																				
	性別不明	子供																				
		大人																				
		年齢層不明																				
		小計																				
	計																					

調査実施日の状況					
気象条件		イベント等の開催状況			その他の特記事項
天候	気温(正午)	ブロック番号	名称	参加人数	
晴					
曇					
雨					
他					

【様式 - 4】 利用者集計表

ダム名		調査回	春季休日	調査年月日	平成	年	月	日									
調査項目等	ブロック区分															全体	
	1	2	3	4	5	6	7	8	9	10	11	12	13	14	15		
	時間帯別	6時															
		8時															
10時																	
12時																	
14時																	
16時																	
18時																	
20時																	
(日合計)																	
計																	
利用形態別	陸上利用	散策・休憩等															
		陸上スポーツ															
		その他	野外活動														
			各種施設利用														
	その他																
	湖面利用	釣り	ボート利用														
			湖岸														
		ボート															
		水上スポーツ															
		その他															
計																	
性別・年齢層別	男	子供															
		大人															
		年齢層不明															
		小計															
	女	子供															
		大人															
		年齢層不明															
		小計															
	性別不明	子供															
		大人															
		年齢層不明															
		小計															
	計																

調査実施日の状況					
気象条件		イベント等の開催状況			その他の特記事項
天候	気温(正午)	ブロック番号	名称	参加人数	
晴					
曇					
雨					
他					

【様式 - 4】 利用者集計表

ダム名		調査回	春季平日	調査年月日	平成	年	月	日										
調査項目等		ブロック区分																
		1	2	3	4	5	6	7	8	9	10	11	12	13	14	15	全体	
時間帯別	6時																	
	8時																	
	10時																	
	12時																	
	14時																	
	16時																	
	18時																	
	20時																	
	(日合計) 計																	
利用形態別	陸上利用	散策・休憩等																
		陸上スポーツ																
		その他	野外活動															
			各種施設利用 その他															
	湖面利用	釣り	ボート利用															
			湖岸															
		ボート																
		水上スポーツ																
		その他																
	計																	
性別・年齢層別	男	子供																
		大人																
		年齢層不明																
		小計																
	女	子供																
		大人																
		年齢層不明																
		小計																
	性別不明	子供																
		大人																
		年齢層不明																
		小計																
計																		

調査実施日の状況					
気象条件		イベント等の開催状況			その他の特記事項
天候	気温(正午)	ブロック番号	名称	参加人数	
晴					
曇					
雨					
他					

【様式 - 4】 利用者集計表

ダム名		調査回	夏季休日	調査年月日	平成	年	月	日										
調査項目等		ブロック区分																
		1	2	3	4	5	6	7	8	9	10	11	12	13	14	15	全体	
時間帯別	6時																	
	8時																	
	10時																	
	12時																	
	14時																	
	16時																	
	18時																	
	20時																	
	(日合計) 計																	
利用形態別	陸上利用	散策・休憩等																
		陸上スポーツ																
		その他	野外活動															
			各種施設利用 その他															
	湖面利用	釣り	ボート利用															
			湖岸															
		ボート																
		水上スポーツ																
		その他																
	計																	
性別・年齢層別	男	子供																
		大人																
		年齢層不明																
		小計																
	女	子供																
		大人																
		年齢層不明																
		小計																
	性別不明	子供																
		大人																
		年齢層不明																
		小計																
計																		

調査実施日の状況					
気象条件		イベント等の開催状況			その他の特記事項
天候	気温(正午)	ブロック番号	名称	参加人数	
晴					
曇					
雨					
他					

【様式 - 4】 利用者集計表

ダム名		調査回	夏季平日	調査年月日	平成	年	月	日										
調査項目等		ブロック区分																
		1	2	3	4	5	6	7	8	9	10	11	12	13	14	15	全体	
時間帯別	6時																	
	8時																	
	10時																	
	12時																	
	14時																	
	16時																	
	18時																	
	20時																	
	(日合計) 計																	
利用形態別	陸上利用	散策・休憩等																
		陸上スポーツ																
		その他	野外活動															
			各種施設利用															
	湖面利用	釣り	ボート利用															
			湖岸															
		ボート																
		水上スポーツ																
		その他																
		計																
性別・年齢層別	男	子供																
		大人																
		年齢層不明																
		小計																
	女	子供																
		大人																
		年齢層不明																
		小計																
	性別不明	子供																
		大人																
		年齢層不明																
		小計																
計																		

調査実施日の状況					
気象条件		イベント等の開催状況			その他の特記事項
天候	気温(正午)	ブロック番号	名称	参加人数	
晴					
曇					
雨					
他					

【様式 - 4】 利用者集計表

ダム名		調査回	秋季休日	調査年月日	平成	年	月	日									
調査項目等	ブロック区分															全体	
	1	2	3	4	5	6	7	8	9	10	11	12	13	14	15		
	時間帯別	6時															
		8時															
10時																	
12時																	
14時																	
16時																	
18時																	
20時																	
(日合計)																	
計																	
利用形態別	陸上利用	散策・休憩等															
		陸上スポーツ															
		その他	野外活動														
			各種施設利用														
	その他																
	湖面利用	釣り	ボート利用														
			湖岸														
		ボート															
		水上スポーツ															
		その他															
	計																
性別・年齢層別	男	子供															
		大人															
		年齢層不明															
		小計															
	女	子供															
		大人															
		年齢層不明															
		小計															
	性別不明	子供															
		大人															
		年齢層不明															
		小計															
	計																

調査実施日の状況					
気象条件		イベント等の開催状況			その他の特記事項
天候	気温(正午)	ブロック番号	名称	参加人数	
晴					
曇					
雨					
他					

【様式 - 4】 利用者集計表

ダム名		調査回	冬季休日	調査年月日	平成	年	月	日											
調査項目等		ブロック区分																	
		1	2	3	4	5	6	7	8	9	10	11	12	13	14	15	全体		
		時間帯別	6時																
			8時																
10時																			
12時																			
14時																			
16時																			
18時																			
20時																			
(日合計) 計																			
利用形態別	陸上利用	散策・休憩等																	
		陸上スポーツ																	
		その他	野外活動																
			各種施設利用																
	湖面利用	釣り	ボート利用																
			湖岸																
		ボート	ボート																
			水上スポーツ																
			その他																
		計																	
性別・年齢層別	男	子供																	
		大人																	
		年齢層不明																	
		小計																	
	女	子供																	
		大人																	
		年齢層不明																	
		小計																	
	性別不明	子供																	
		大人																	
		年齢層不明																	
		小計																	
	計																		

調査実施日の状況					
気象条件		イベント等の開催状況			その他の特記事項
天候	気温(正午)	ブロック番号	名称	参加人数	
晴					
曇					
雨					
他					

【様式 - 5】 利用者アンケート調査票

ダム名	ブロック番号	調査年月日
		年 月 日

質問1. 今回の旅行の目的は何ですか？次の4つの選択肢から、1つ選んでください。「その他」の場合は、内容をお教えてください。

<input type="checkbox"/> 観光・ドライブ <input type="checkbox"/> 野外レクリエーション・スポーツ	<input type="checkbox"/> 仕事 <input type="checkbox"/> その他	<input style="width:95%;" type="text"/>
--	---	---

質問2. 今回の旅行の最終目的地はどちらですか？次の2つの選択肢から1つ選び、具体的な場所をお教えてください。

<input type="checkbox"/> 本ダム湖周辺 <input type="checkbox"/> その他	<input style="width:98%;" type="text"/>
---	---

質問3. ダムに来た目的を以下の選択肢から選び、をして下さい。複数選択した場合は、最も目的としたものに、をしてください。

<p>A. レジャー</p> <input type="checkbox"/> 山菜とり <input type="checkbox"/> イベント <input type="checkbox"/> 資料館・記念館 <input type="checkbox"/> 温泉 <input type="checkbox"/> キャンプ <input type="checkbox"/> バーベキュー <input type="checkbox"/> 写真・写真 <input type="checkbox"/> ダム見学 <input type="checkbox"/> 花見 <input type="checkbox"/> 紅葉 <input type="checkbox"/> 新緑 <input type="checkbox"/> ハードウォチング <input type="checkbox"/> ボート、遊覧船 <input type="checkbox"/> その他(右枠に内容を記入)	<p>B. スポーツ</p> <input type="checkbox"/> テニス <input type="checkbox"/> ゲートボール <input type="checkbox"/> 野球 <input type="checkbox"/> マラソン・ジョギング <input type="checkbox"/> サイクリング <input type="checkbox"/> 登山 <input type="checkbox"/> ヨット <input type="checkbox"/> ウィンドサーフィン <input type="checkbox"/> カヌー <input type="checkbox"/> 漕艇 <input type="checkbox"/> 釣り <input type="checkbox"/> その他(右枠に内容を記入)	<p>C. 仕事</p> <input type="checkbox"/> ダム関係 <input type="checkbox"/> 売店関係 <input type="checkbox"/> 工事関係 <input type="checkbox"/> その他 <small>(右枠に内容を記入)</small>	<p>D. その他</p> <input type="checkbox"/> トイレ・休息 <input type="checkbox"/> 宿泊(ホテル等) <input type="checkbox"/> レストラン・売店 <input type="checkbox"/> ただ何となく <input type="checkbox"/> その他(下枠に内容を記入)
			<p>その他の内容</p> <p>A <input style="width:95%;" type="text"/></p> <p>B <input style="width:95%;" type="text"/></p> <p>C <input style="width:95%;" type="text"/></p> <p>D <input style="width:95%;" type="text"/></p>

質問4. この場所にはいつ頃来りましたか？また、いつ頃帰りますか？

来た日時	<input type="text"/> 月	<input type="text"/> 日		<input type="text"/> 時	<input type="text"/> 分頃	<small>(注: 時間は24時間形式で記入)</small>
帰る日時	<input type="text"/> 月	<input type="text"/> 日		<input type="text"/> 時	<input type="text"/> 分頃	

質問5. 日帰りですか？宿泊ですか？次の3つの選択肢から1つ選んでください。また、宿泊する場合は宿泊地をお教えてください。

<input type="checkbox"/> 日帰り <input type="checkbox"/> ダム湖周辺で宿泊 <input type="checkbox"/> その他の観光地で宿泊	<input style="width:98%;" type="text"/>
<small>(例: 温泉、市内、キャンプ場等)</small>	

質問6. ダム湖にはどんな交通手段できましたか？次の選択肢から該当するものを選んでください(複数選択可)。

<input type="checkbox"/> 自家用車 <input type="checkbox"/> タクシー <input type="checkbox"/> 貸しきりバス	<input type="checkbox"/> バイク <input type="checkbox"/> 路線バス <input type="checkbox"/> 電車	<input type="checkbox"/> 自転車 <input type="checkbox"/> 徒歩 <input type="checkbox"/> その他	<input style="width:98%;" type="text"/>
---	--	---	---

質問7. どなたと来りましたか？次の4つの選択肢から1つ選び、同伴者数をお教えてください。

<input type="checkbox"/> 単独 <input type="checkbox"/> 家族	<input type="checkbox"/> 友人等 <input type="checkbox"/> その他(団体ツアー等)	同伴者数 <input style="width:40%;" type="text"/> 人
--	--	--

質問8. このダムには初めてのお越しですか？

はい(初めて) いいえ(過去に訪れたことがある)

質問9. お住まいはどちらですか？都道府県及び市町村区名(町村の場合は郡名を含む)までお教えてください。

都道府県名 郡名 市町村区名

質問10. ダム湖を利用した感想をお聞かせください。下記の選択肢から1つ選び、その理由をお教えてください。

<input type="checkbox"/> 満足している <input type="checkbox"/> まあ満足している	<input type="checkbox"/> どちらともいえない <input type="checkbox"/> やや不満である	<input type="checkbox"/> 不満である
理由 <input style="width:98%;" type="text"/>		

質問11. あなたの年齢層及び性別をお教えてください。

<p>A. 年齢層</p> <input type="checkbox"/> 10歳未満 <input type="checkbox"/> 10代(10歳～19歳) <input type="checkbox"/> 20代(20歳～29歳) <input type="checkbox"/> 30代(30歳～39歳)	<p>B. 性別</p> <input type="checkbox"/> 40代(40歳～49歳) <input type="checkbox"/> 50代(50歳～59歳) <input type="checkbox"/> 60代(60歳～69歳) <input type="checkbox"/> 70歳以上 <input type="checkbox"/> 男 <input type="checkbox"/> 女
--	---

【様式 - 6】 イベント調査票(1)

ダム名												
番号	開催期間						開催場所		イベント等の内容		参加人数	
	区分	年	月	日	曜日	時間	ブロック番号	施設名等	名称	内容		
1	開始											
	終了											
2	開始											
	終了											
3	開始											
	終了											
4	開始											
	終了											
5	開始											
	終了											
6	開始											
	終了											
7	開始											
	終了											
8	開始											
	終了											
9	開始											
	終了											
10	開始											
	終了											
11	開始											
	終了											
12	開始											
	終了											
13	開始											
	終了											
14	開始											
	終了											
15	開始											
	終了											
16	開始											
	終了											
17	開始											
	終了											
18	開始											
	終了											
19	開始											
	終了											
20	開始											
	終了											
21	開始											
	終了											
22	開始											
	終了											
23	開始											
	終了											
24	開始											
	終了											
25	開始											
	終了											
参加人数合計												