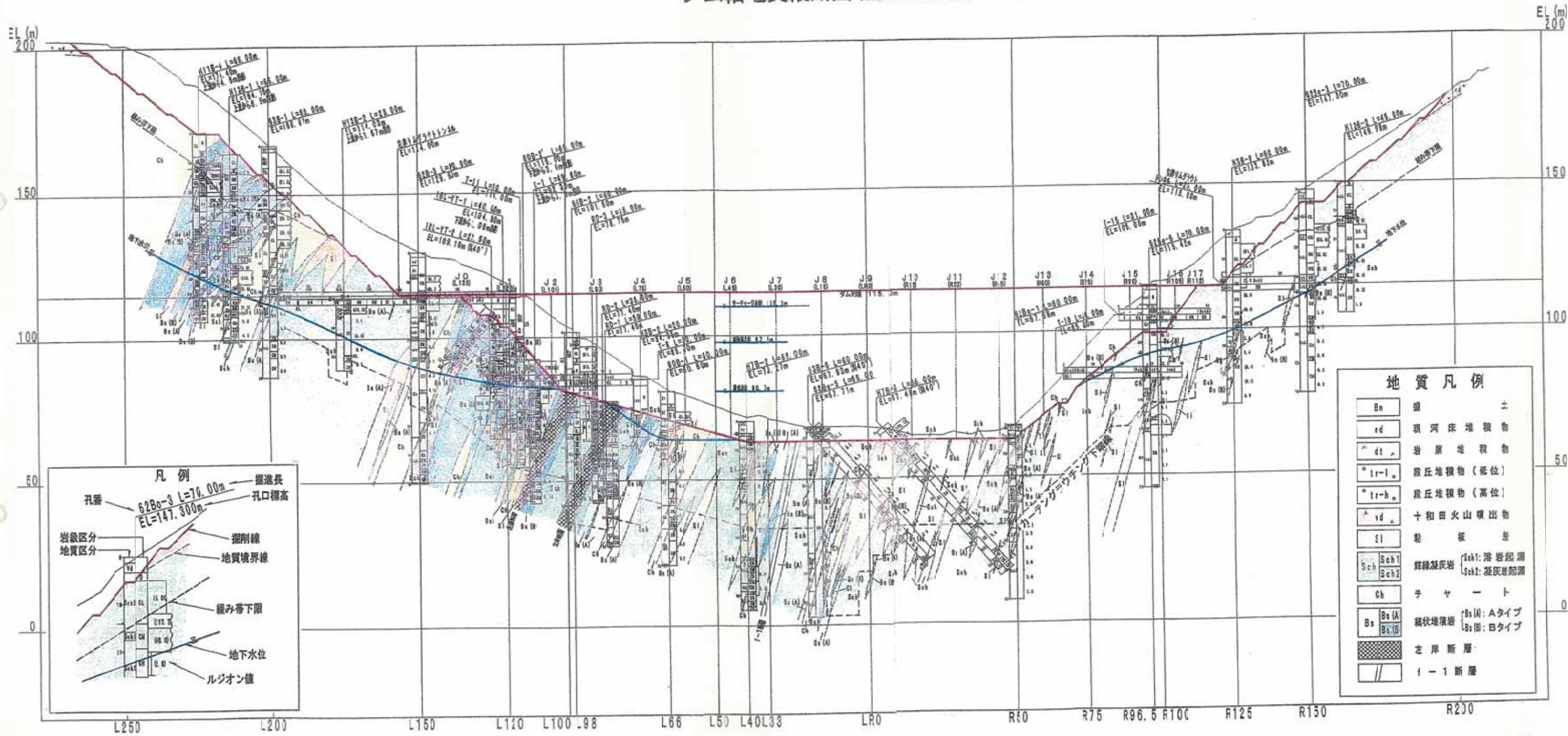


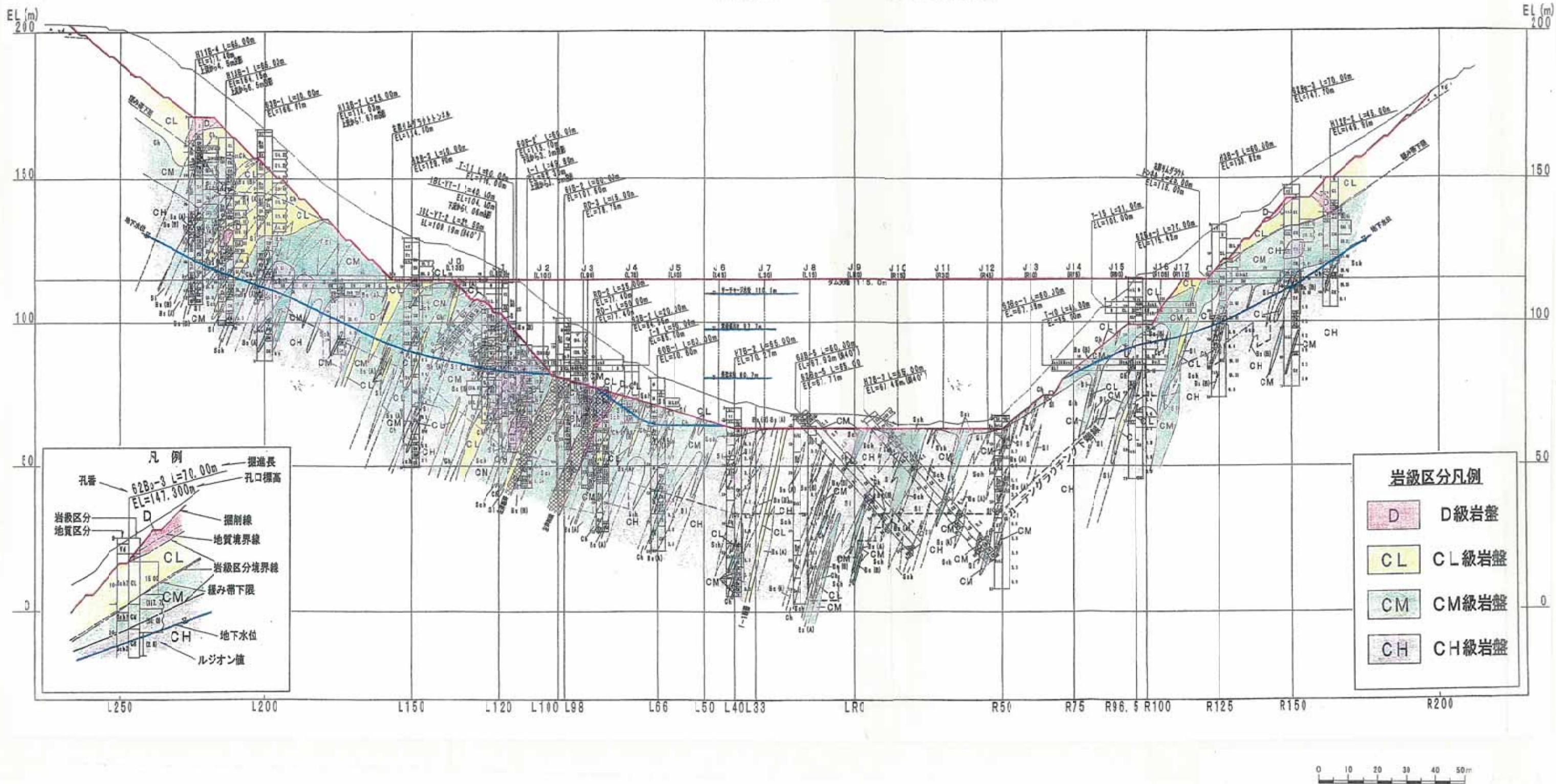
ダム軸地質縦断面図 (基礎掘削後)



ダム軸地質縦断面図 (基礎掘削後)

(4) ダム軸岩級区分縦断面図

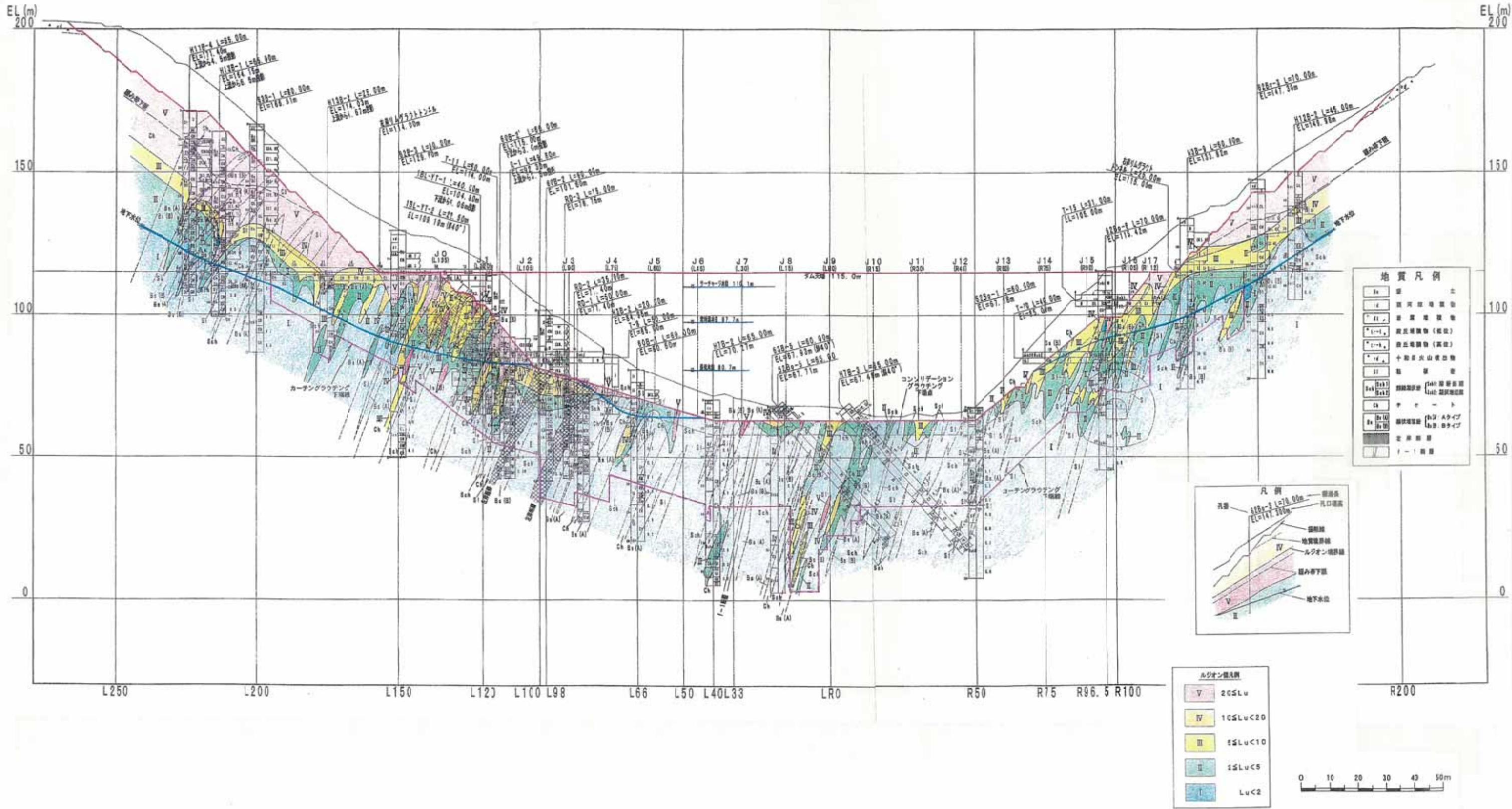
ダム軸岩級区分縦断面図(基礎掘削後)



ダム軸岩級区分縦断面図(基礎掘削後)

(5) ダム軸ルジオンマップ

ダム軸縦断面ルジオンマップ (パイロット孔施工後)



ダム軸ルジオンマップ (パイロット孔施工後)