


## 8. 参考資料




不陸とともに収録された画像データを資料-1に示す。

管内展開画像



# 管内展開画像

路線番号	上流人孔番号	下流人孔番号	管種	管径	人孔間延長	調査方向
つくば市遊沼 112	5	6	VU	200mm	48.85 m	下流 ~ 上流



管内展開画像

路線番号	上流人孔番号	下流人孔番号	管種	管径	人孔間延長	調査方向
つくば市遊沼 112	5	6	VU	200mm	48.85 m	上流 ~ 下流

43m	44m	45m	46m	47m	48m
-----	-----	-----	-----	-----	-----

