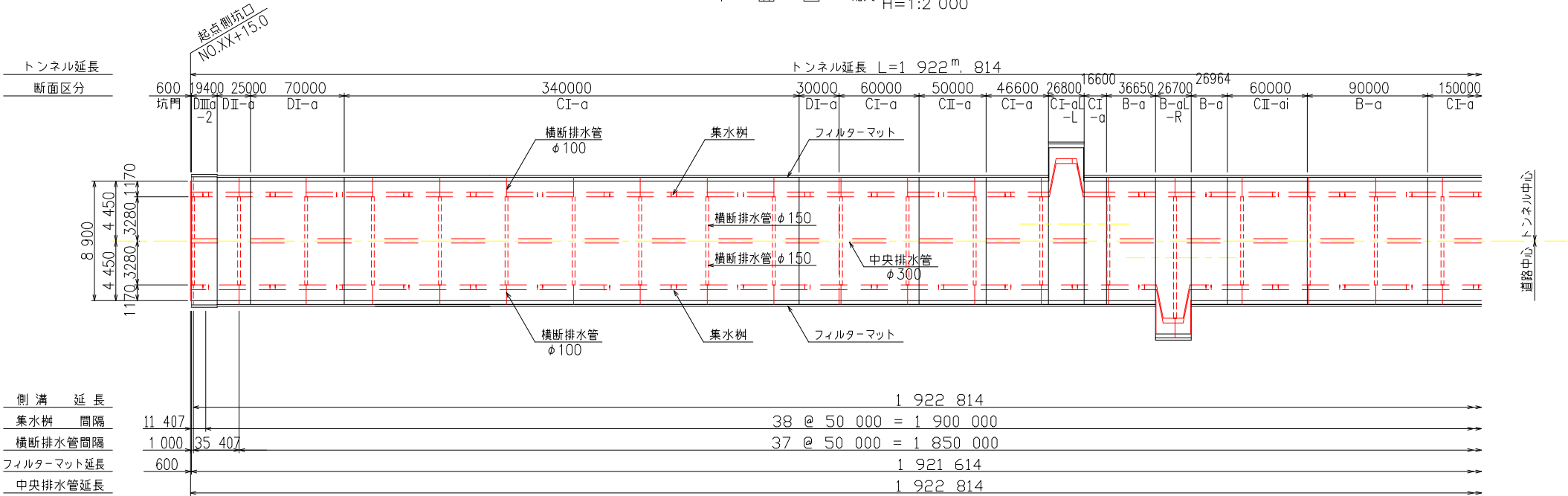



排水系統図（その1）縮尺 図示

平面図 縮尺 V=1: 200
H=1:2 000

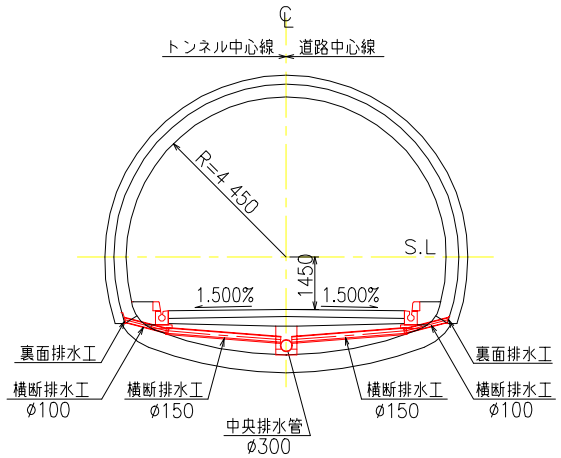


縦断図 縮尺 V=1: 200
H=1:2 000

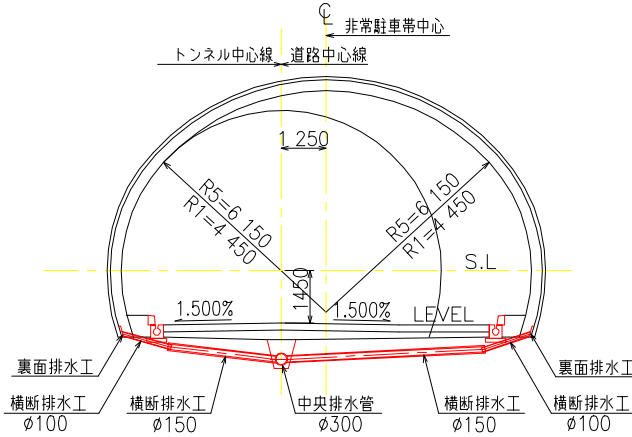


断面図 縮尺 1:100

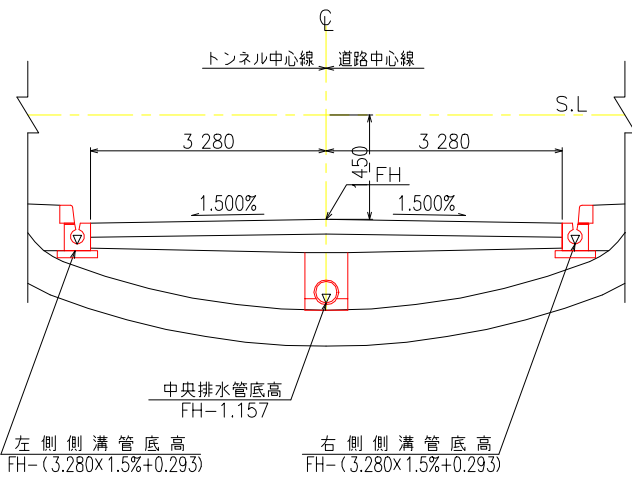
標準部



拡幅部



敷高（標準部） 縮尺 1:50



工事名	トンネル詳細設計		
図面名	排水系統図(その1)		
年月日	平成	年	月
尺度	V=1: 200 H=1:2000	図面番号	19 葉之内 14
会社名	設計株式会社		
事務所名	地方整備局	工事事務所	