

### III. 資料























平成24年度河川水辺の国勢調査〔河川版〕とりまとめ対象水系の現地調査実施状況（魚類）

地方	水系名（河川名）	現地調査実施時期				現地調査地区数		
		春	夏	秋	冬	本川	支川 派川	合計
北海道	渚滑川 ◎	2012年6月	-	2012年9～10月	-	3	0	3
	湧別川 ◎	2012年6～7月	-	2012年9月	-	4	0	4
	鶴川 ◎	2012年6月	2012年7～8月	2012年10・11月	-	4	0	4
	十勝川 ◎	2012年6月	-	2012年9月	-	5	6	11
東北	岩木川 ○	2012年6月	2012年6月	2012年9・10月	-	7	6	13
	高瀬川 ◎	2012年5月	2012年8月	2012年10月	-	8	0	8
	北上川 ○	-	2012年7・9月 2013年7月	2012年10月	2013年2月	5	8	13
	名取川 ○	-	2012年7・9月	2012年10月	-	5	2	7
	最上川 ◎	2012年6・7月	-	2012年10月	-	14	3	17
	赤川 ◎	2012年6月	-	2012年10月	-	6	0	6
	野内川 ※1	2012年6月	-	2012年10月	-	2	0	2
	夏井川 ※1	-	2012年8月	2012年10～11月	-	4	1	5
	鮫川 ※1	-	2012年8月	2012年11月	-	5	0	5
関東	相模川 ◎	2012年6月	-	2012年10月	-	3	0	3
北陸	信濃川 ◎	2012年6月	2012年7月	2012年9・10月	-	14	7	21
	黒部川 ◎	-	2012年7月	2012年10月	-	4	0	4
	庄川 ◎	2012年4・5月	2012年6月	2012年10月	-	5	0	5
	鶴川 ※1	-	2012年8月	2012年10月	-	2	0	2
中部	天竜川 ○	2012年6～7月	2012年7～8月	2012年10月	-	14	2	16
	豊川 ◎	2012年6月	-	2012年10月	-	5	0	5
	庄内川 ◎	2012年5月	-	2012年9月	-	4	2	6
	高浜川 ※1	-	2012年8月	2012年10月	-	0	2	2
	志登茂川 ※1	-	2012年8月	2012年10月	-	3	0	3
近畿	淀川（瀬田川） ◎	2012年7月	-	2012年10月	-	4	0	4
	淀川（猪名川） ◎	2012年5～6月	-	2012年10～11月	-	4	1	5
	淀川（木津川） ◎	2012年5月	-	2012年10月	-	2	2	4
	淀川（野洲川） ◎	2012年7月	-	2012年10月	-	5	0	5
	淀川（淀川） ◎	2012年5～7月	-	2012年10月	-	5	5	10
	淀川（寝屋川） △	-	-	2012年10月	-	2	3	5
	淀川（船橋川） △	-	-	2012年10月	-	2	0	2
	淀川（穂谷川） △	-	-	2012年10月	-	3	0	3
	淀川（天野川） △	-	-	2012年10月	-	6	1	7
	大和川 △	-	-	2012年10月	-	0	16	16
	加古川 ◎	2012年6月	2012年8月	2012年10月	-	7	0	7
	揖保川 ◎	2012年6月	2012年8～9月	2012年10月	2013年2月	4	3	7
	九頭竜川 ◎	2012年5月	2012年8月	2012年10月	-	6	2	8
	与保呂川 ※1	-	2012年9月	2012年11月	-	2	0	2
	福田川 ※1	-	2012年7月	2012年11月	-	5	4	9
	富田川 ※1	-	2012年8月	2012年10月	-	4	0	4
中国	高梁川 ○	-	2012年8月	2012年10月	-	7	6	13
	小瀬川 ◎	2012年5月	2012年8月	2012年10月	-	4	0	4
四国	肱川 ◎	-	2012年8月	2012年10月	-	3	0	3
九州	遠賀川 ◎	-	2012年6・7・8月	2012年9月	-	5	8	13
	山国川 ◎	-	2012年7・8月	2012年10月	-	6	1	7
	筑後川 ◎	2012年5月	2012年8～9月	2012年10月	-	8	4	12
	松浦川 ◎	2012年5～6月	2012年8月	2012年10月	-	4	3	7
	五ヶ瀬川 △	2013年5月	2012年8・9月	2012年10・11月	-	1	5	6
	広渡川 ※1	-	2012年8月	2012年10月	-	6	1	7
	万之瀬川 ※1	-	2012年7～8月	2012年10月	-	3	0	3
合 計		-	-	-	-	234	104	338

注1) 上記の河川は、平成24年度に調査を行った河川のうち、今回とりまとめを行った河川である。

注2) 水系名（河川名）欄の◎は直轄管理区間のみ、○は直轄管理区間及び指定管理区間、△は指定管理区間のみを河川を示し、※1は二級水系を示す。

注3) 「○月～○月」は月をまたがって調査を行ったことを「○月・○月」はそれぞれの月に調査を行ったことを示す。

平成24年度河川水辺の国勢調査[河川版]とりまとめ対象水系の現地調査実施状況（底生動物）

地整	水系名（河川名）	現地調査実施時期					現地調査地区数		
		初春	春	夏	秋	冬	本川	支川 派川	合計
北海道	渚滑川		2012年6月	2012年7月		2012年11月	3		3
	湧別川		2012年6月	2012年7月		2012年11月	4		4
	鶴川		2012年6月	2012年8月		2012年12月	4		4
	十勝川		2012年6月	2012年7月		2012年11月	4	4	8
東北	馬淵川		2012年5月	2012年8月		2012年12月	4		4
	北上川			2012年7月・ 8月		2012年12月・ 2013年1月	10	8	18
	米代川	2013年1月～ 2月		2012年7月～ 8月			6		6
	最上川		2012年6月～ 7月		2012年10月		14	3	17
	赤川		2012年6月		2012年11月		4		4
関東	那珂川		2012年4月～ 5月	2012年8月		2013年1月	7	3	10
	多摩川	2013年2月		2012年8月		2012年12月	14	2	16
北陸	常願寺川		2012年6月			2013年1月	3		3
中部	天竜川	2013年2月		2012年7月～ 8月		2012年12月	14	1	15
	庄内川	2013年2月		2012年7月			6	1	7
	櫛田川	2013年2月		2012年7月		2012年11月・ 12月	6		6
近畿	熊野川		2012年5月			2013年1月	2	2	4
	石川（大和川水系）△					2012年12月	6	10	16
	天野川（淀川水系）△					2012年12月	6	1	7
	穂谷川（淀川水系）△					2012年12月	3		3
	船橋川（淀川水系）△					2012年12月	2		2
	寝屋川（淀川水系）△					2012年12月	2	3	5
中国	高津川			2012年6月		2013年1月	3		3
	吉井川	2013年1月		2012年8月			3	1	4
	芦田川	2013年1月		2012年7月～ 8月			7	2	9
四国	吉野川	2013年1月		2012年7月～ 8月			3	2	5
	那賀川			2012年8月		2013年1月	2	1	3
	四万十川			2012年7月		2013年2月	2	2	4
九州	菊池川	2013年1月～ 2月		2012年8月			6	6	12
	白川	2013年2月		2012年8月		2012年12月	4		4
	大野川	2013年1月～ 2月		2012年8月			3	1	4
	番匠川			2012年8月		2013年1月	4	3	7
合計		—	—	—	—	—	161	34	217

注1) 上記の河川は、平成24年度に調査を行った河川のうち、今回とりまとめを行った河川である。

注2) △は、指定区間を示す。

注3) 「〇月～〇月」は月をまたがって調査を行ったことを「〇月・〇月」はそれぞれの月に調査を行ったことを示す。

平成24年度河川水辺の国勢調査〔河川版〕とりまとめ対象水系の現地調査実施状況（植物・河川環境基図）

地方	水系名（河川名）	現地調査実施時期				植生図作成調査 範囲面積（ha）
		植物相調査	基図調査			
			植生図作成調査	群落組成調査	植生断面調査	
北海道	網走川	—	2012年9月	2012年10月	2012年8月	4391.28
	石狩川	2012年5・6・7・9月	2012年7～10月	2012年7～10月	2012年7～9月	19323.80
	尻別川	—	2012年10月	2012年8～10月	2012年9月	580.69
	釧路川	—	2011年8・9・11月	2011年8・9・11月	—	2901.87
東北	鳴瀬川	2012年5・7・9月	—	—	—	—
	米代川	2012年6・7・9・10月	—	—	—	—
関東	那珂川	—	2012年10～11月	2012年10～11月	2012年10月	3182.34
北陸	阿賀野川	2012年5～6・7～8・ 9・10月	2012年7～8・9・10・ 11月	2012年7～8・9・10・ 11月	2012年10・11月	33861.82
	姫川	2012年5・7・10月	2012年8月	2012年8月	2012年8月	370.05
中部	木曽川（木曽川）	—	2012年10・11月	2012年10～11月	2012年10～11月	5089.69
	木曽川（長良川）	—	2012年10～11月	2012年10～11月	2012年10～11月	2599.94
	木曽川（揖斐川）	—	2012年10～11月	2012年10～11月	2012年10～11月	3507.12
近畿	由良川	2012年5～6・10月	2012年10月	2012年10月	2012年10月	2301.10
	大和川	—	2012年10～11月	2012年10～11月	2012年10～11月	642.97
	円山川	—	2012年10月	2012年10～11月	2012年10月	958.55
	北川	2012年5・10月	—	—	—	—
中国	日野川	2012年9・11月	2012年10～11月	2012年10～11月	—	452.11
四国	旭川	—	2012年10月	2012年10月	2012年11月	865.85
	土器川	2012年5・10月	—	—	—	—
	重信川	—	2012年10月	2012年10月	2012年10月	584.72
九州	本明川	—	2012年10・11月	2012年11月	2012年10・11月	601.47
	小丸川	2012年5・7・10月	2012年10～11月	2012年10～11月	2012年11月	339.99
合 計		—	—	—	—	82555.36

- 注1) 上記の河川は、平成24年度に調査を行った河川のうち、今回とりまとめを行った河川である。  
 注2) 「○月～○月」は月をまたがって調査を行ったことを「○月・○月」はそれぞれの月に調査を行ったことを示す。  
 注3) 植生図作成調査範囲面積は、法面を含む調査範囲全体を示す。

平成24年度河川水辺の国勢調査[河川版]とりまとめ対象水系の現地調査実施状況（鳥類）

	水系名（河川名）	現地調査実施時期					現地調査 スポット数		
		春	繁殖期	秋	越冬期	その他	本川	支川 派川	合計
北海道	尻別川	2012年4月	2012年6月	2012年10月～11月	2012年12月～2013年1月	2012年8月～10月 (河川環境基図作成調査)	31	0	31
東北	鳴瀬川	2012年5月	2012年5月	2012年9月	2013年1月		83	51	134
関東	富士川	2012年5月	2012年6月	2012年9月	2013年1月		97	109	206
北陸	姫川	2013年3月	2012年4月・6月	2012年9月	2012年12月	2012年10月 (越冬前)	20	0	20
	常願寺川		2012年5月		2013年1月		45	0	45
	庄川		2012年5月		2013年1月		52	0	52
	小矢部川		2012年5月		2013年1月		37	3	40
近畿	大和川	2012年5月	2012年6月	2012年8月～9月	2013年1月		46	14	60
	円山川		2012年6月・8月		2012年12月		54	13	67
	加古川	2012年5月	2012年6月	2012年8月～10月	2013年1月		63	7	70
	揖保川	2012年5月	2012年6月	2012年8月～10月	2013年1月		62	30	92
	北川	2012年5月	2012年5月～6月	2012年9月～10月	2012年12月		22	3	25
中国	斐伊川	2012年4月～5月	2012年6月	2012年7月～9月	2013年1月		58	78	136
	佐波川		2012年6月		2013年1月		58	0	58
四国	物部川		2012年6月	2012年9月	2013年1月		22	0	22
	仁淀川		2012年6月	2012年9月			32	4	36
九州	矢部川	2012年5月	2012年6月	2012年9月～10月	2013年1月		53	18	71
	六角川	2012年5月	2012年6月	2012年9月	2013年1月		53	18	71
	嘉瀬川	2012年5月	2012年6月	2012年9月～10月	2013年1月		64	38	102
	白川	2012年5月	2012年6月		2013年1月		60	3	63
	大野川	2012年5月	2012年6月	2012年9月	2013年1月		27	0	27
	五ヶ瀬川		2012年6月	2012年9月	2013年1月		40	10	50
	小丸川		2012年6月	2012年9月	2013年1月		22	34	56
合計		—	—	—	—	—	1101	433	1534

注1) 上記の河川は、平成24年度に調査を行った河川のうち、今回とりまとめを行った河川である。  
 注2) 「○～○月」は月をまたがって調査を行ったことを「○月・○月」はそれぞれの月に調査を行ったことを示す。  
 注3) スポット数は、同じ河川距離であっても右岸(R)、左岸(L)、中央(C)をそれぞれ個別に計数した。  
 注4) スポット数は、集団分布地点を含まない。

平成24年度河川水辺の国勢調査〔河川版〕とりまとめ対象水系の現地調査実施状況（両生類・爬虫類・哺乳類）

地方	水系名（河川名）	現地調査実施時期				現地調査地区数		
		春	夏	秋	冬	本川	支川 派川	合計
北海道	留萌川	2012年5～6月	2012年7～9月	2012年9月	2013年1月	4	0	4
	鶴川	2012年6月	2012年6～10月	2012年11月	2012年12月	4	0	4
東北	子吉川	2012年5月	2012年6月	2012年10月	2012年12月	3	1	4
関東	荒川	2012年5～6月	2012年6・7月	2012年10月	2012年12月 2013年2・3月	7	7	14
	鶴見川	2012年5月	2012年7月	2012年10月	2012年12月	3	0	3
北陸	関川	2012年4～6月	2012年7～9月	2012年10月	2012年12月	7	0	7
	黒部川	2012年5～6月	2012年7月	2012年10月	-	5	0	5
	小矢部川	2012年5・6月	2012年7月	2012年9・10月	-	4	0	4
	梯川	-	2012年8月	2012年10月	-	3	0	3
中国	千代川	2012年5月	2012年7月	2012年10月	-	4	1	5
四国	物部川	2012年5月	-	2012年10月	2013年2月	2	0	2
	仁淀川	2012年5月	-	2012年10月	2013年2月	2	1	3
九州	球磨川	2013年4月	2012年7～8月	2012年10月	2013年2～3月	6	0	6
	大分川	2012年5～6月	2012年7月	2012年10月	2013年1月	3	2	5
	川内川	2012年6月	2012年8月	2012年10月	2012年12月	7	1	8
合 計		-	-	-	-	64	13	77

注1) 上記の河川は、平成24年度に調査を行った河川のうち、今回とりまとめを行った河川である。

注2) 「〇月～〇月」は月をまたがって調査を行ったことを「〇月・〇月」はそれぞれの月に調査を行ったことを示す。

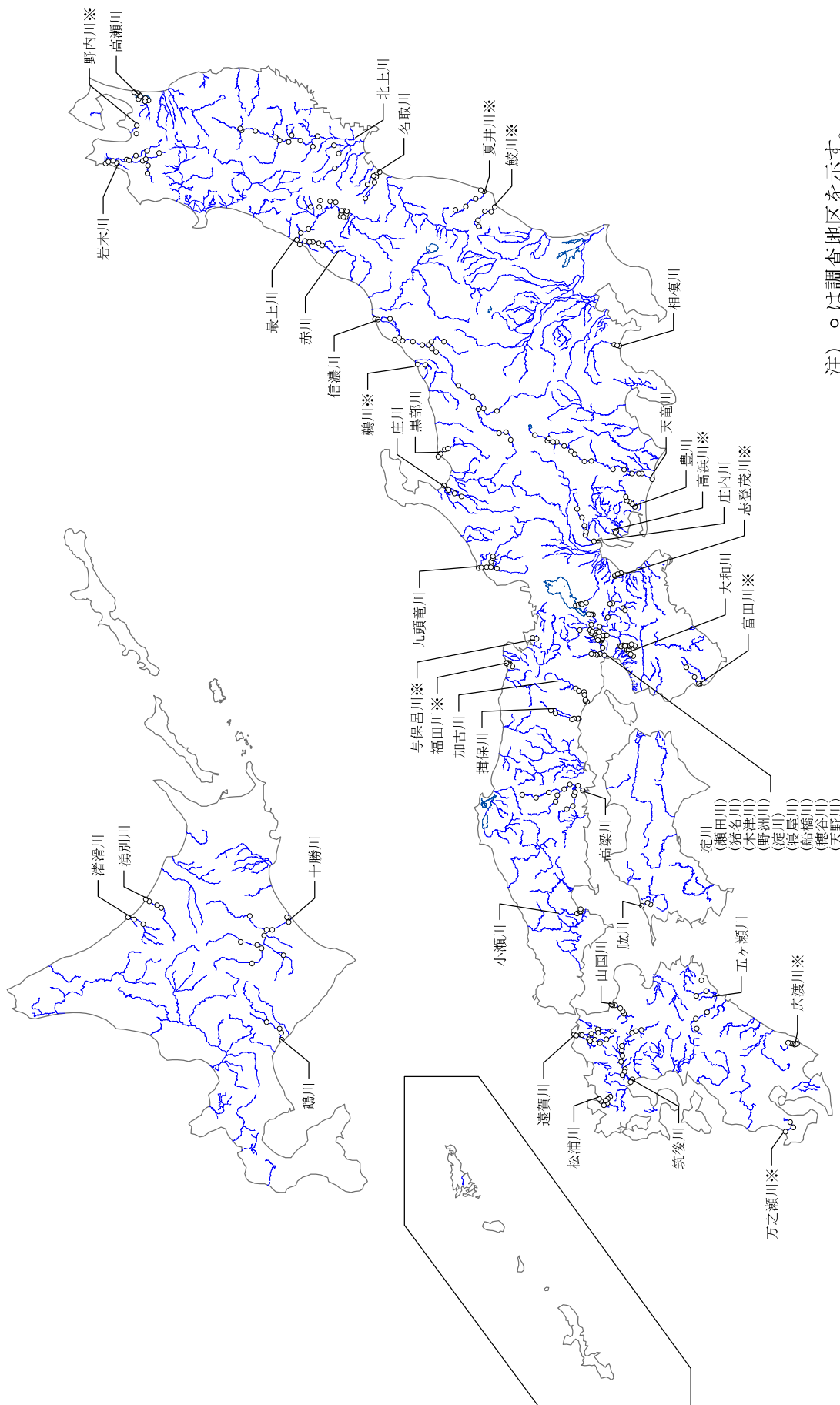


平成24年度 河川水辺の国勢調査〔河川版〕とりまとめ対象水系(河川)の現地調査実施状況表 (陸上昆虫類等)

地方	水系名(河川名)	現地調査実施時期			現地調査地区数		
		春	夏	秋	本川	支川 派川	合計
北海道	天塩川	2012年5月～6月・6月	2012年7月	2012年8月	7	2	9
	沙流川	2012年6月～7月	2012年7月～8月	2012年9月	3	0	3
東北	高瀬川	2012年6月	2012年7月～8月	2012年9月	7	0	7
関東	利根川(利根川)	2012年4月・5月	2012年7月・7月～8月	2012年9月	11	2	13
	利根川(常陸利根川)	2012年5月	2012年7月	2012年9月	10	0	10
	利根川(中川・綾瀬川)	2012年4月	2012年7月	2012年10月	6	0	6
	利根川(江戸川)	2012年4月	2012年7月	2012年10月	7	1	8
	利根川(渡良瀬川)	2012年5月	2012年7月	2012年10月	5	2	7
	利根川(鬼怒川)	2012年5月	2012年7月	2012年10月	6	0	6
	利根川(小貝川)	2012年5月	2012年7月	2012年10月	6	0	6
	利根川(烏川・神流川)	2012年5月～6月	2012年8月	2012年10月	5	0	5
北陸	梯川	-	2012年8月	2012年10月	3	0	3
中国	江の川	2012年5月	2012年7月～8月	2012年9月～10月	11	2	13
九州	遠賀川	2012年5月	2012年8月	2012年10月	4	2	6
	六角川	2012年5月・6月	2012年8月	2012年9月	2	2	4
	肝属川	2012年5月	2012年7月	2012年9月	4	3	7
合計		-	-	-	97	16	113

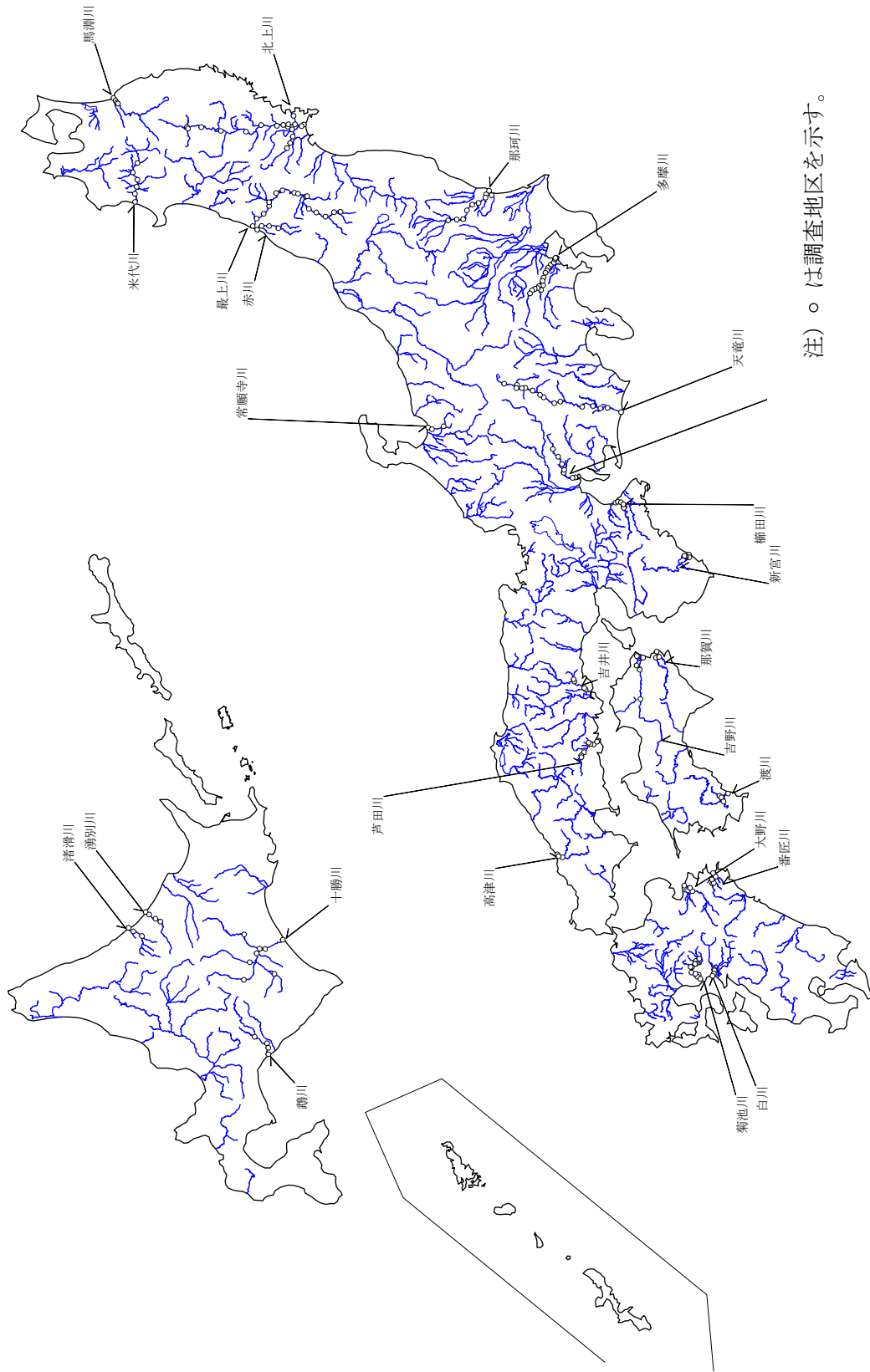
注1) 上記の河川は平成24年度に調査を行った河川のうち、今回取りまとめを行った河川である。

注2) 「〇月～〇月」は月をまたがって調査を行ったことを「〇月・〇月」はそれぞれの月に調査を行ったことを示す。



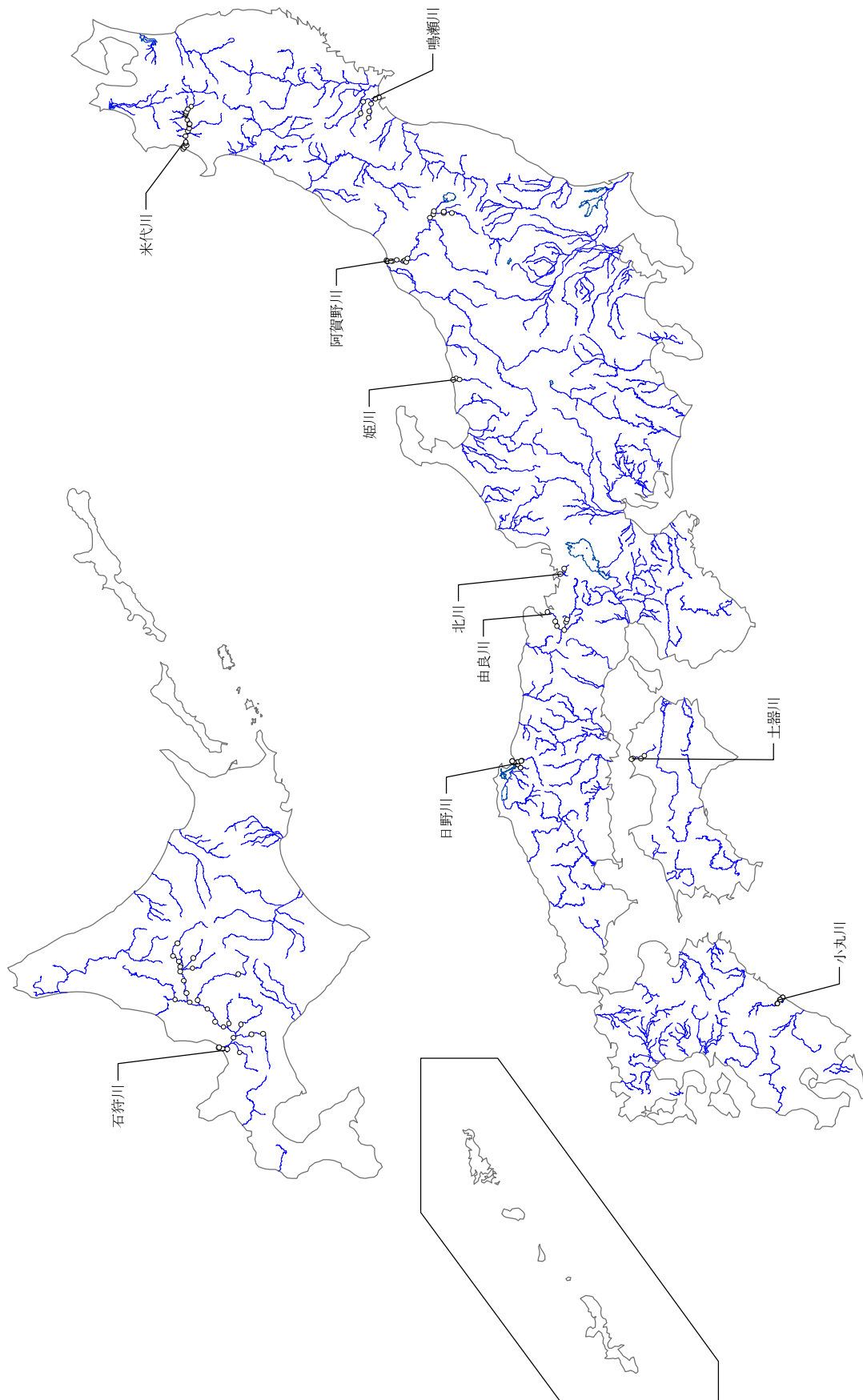
注) ○は調査地区を示す。  
※は二級水系（河川）を示す。

平成24年度 河川水辺の国勢調査〔河川版〕  
とりまとめ対象水系（河川）位置図（魚類）



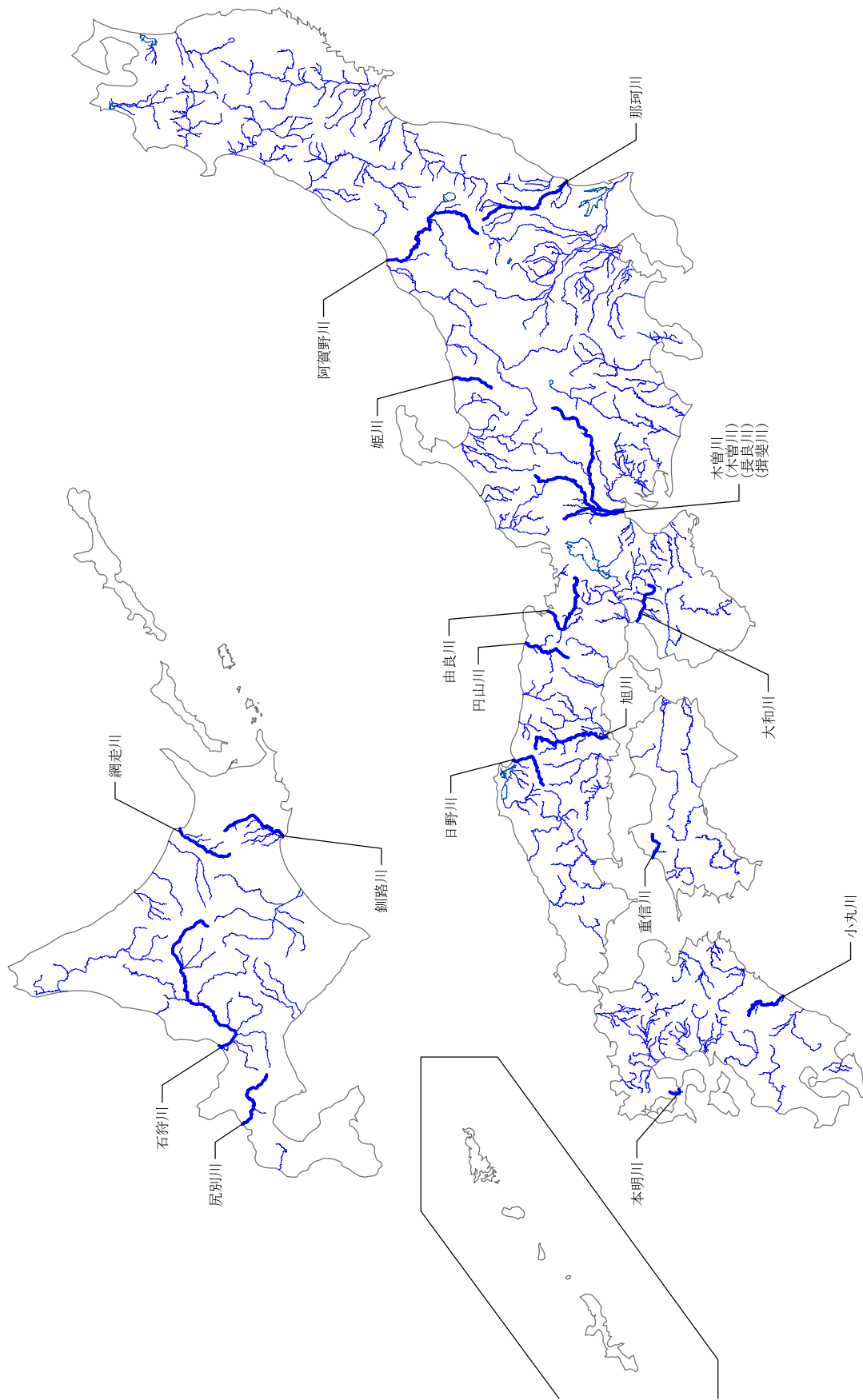
注) ○は調査地区を示す。

平成24年度 河川水辺の国勢調査〔河川版〕  
とりまとめ対象水系（河川）位置図（底生動物）



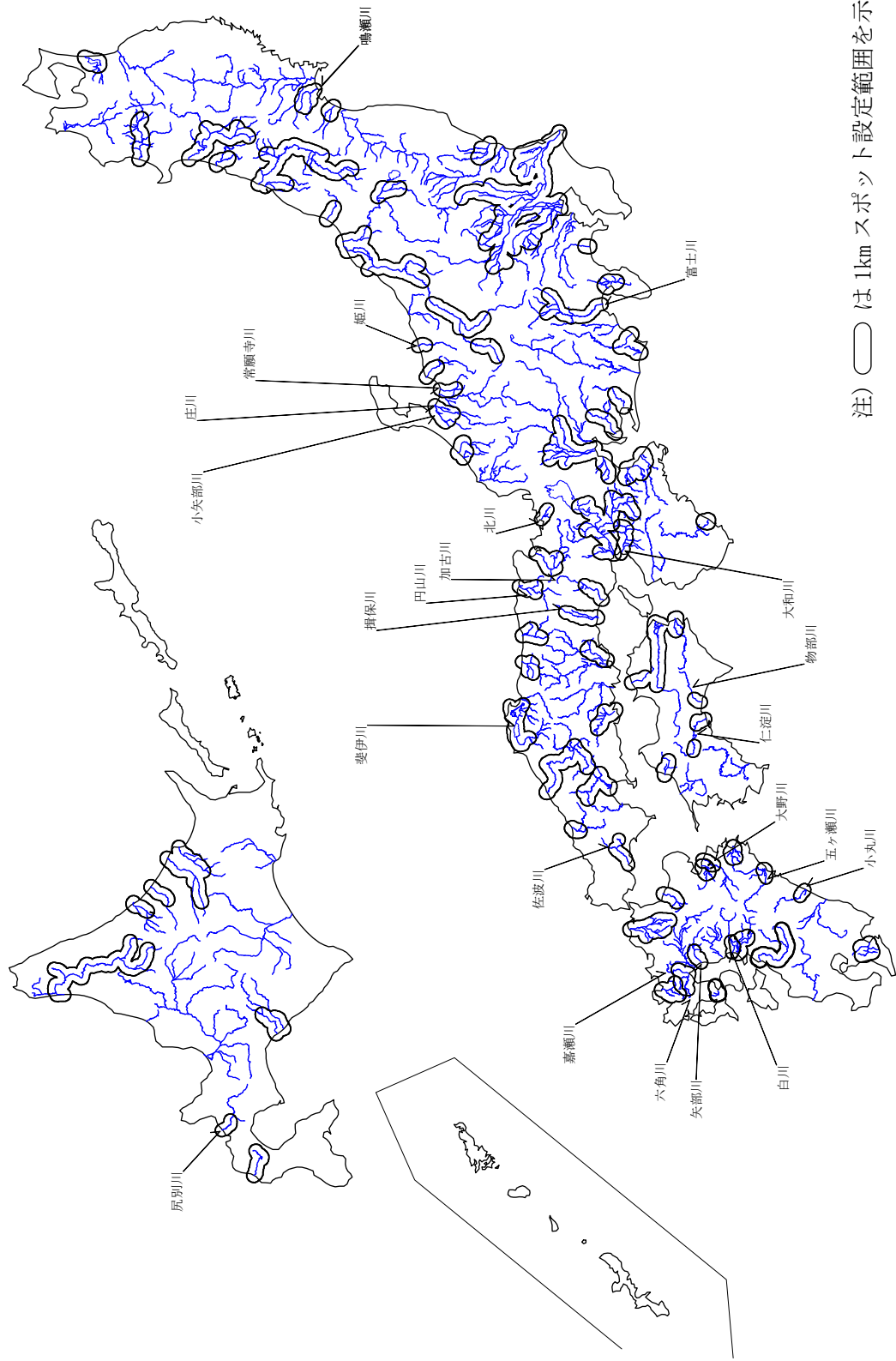
注) ○は調査地区を示す。

平成24年度 河川水辺の国勢調査〔河川版〕  
とりまとめ対象水系（河川）位置図（植物）



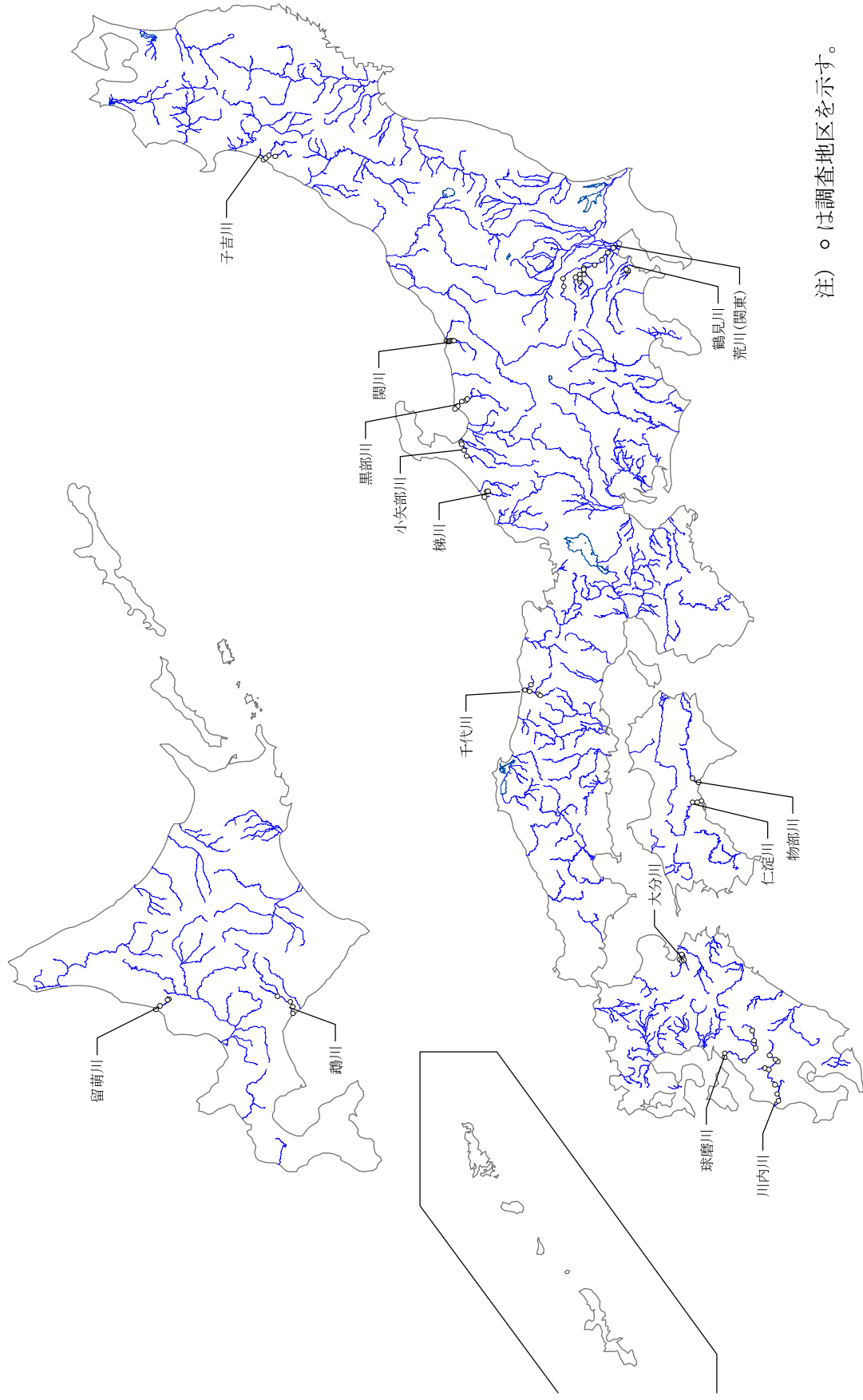
注) ば植生図の作成範囲を示す。

平成24年度 河川水辺の国勢調査〔河川版〕  
とりまとめ対象水系（河川）位置図（河川環境基図）



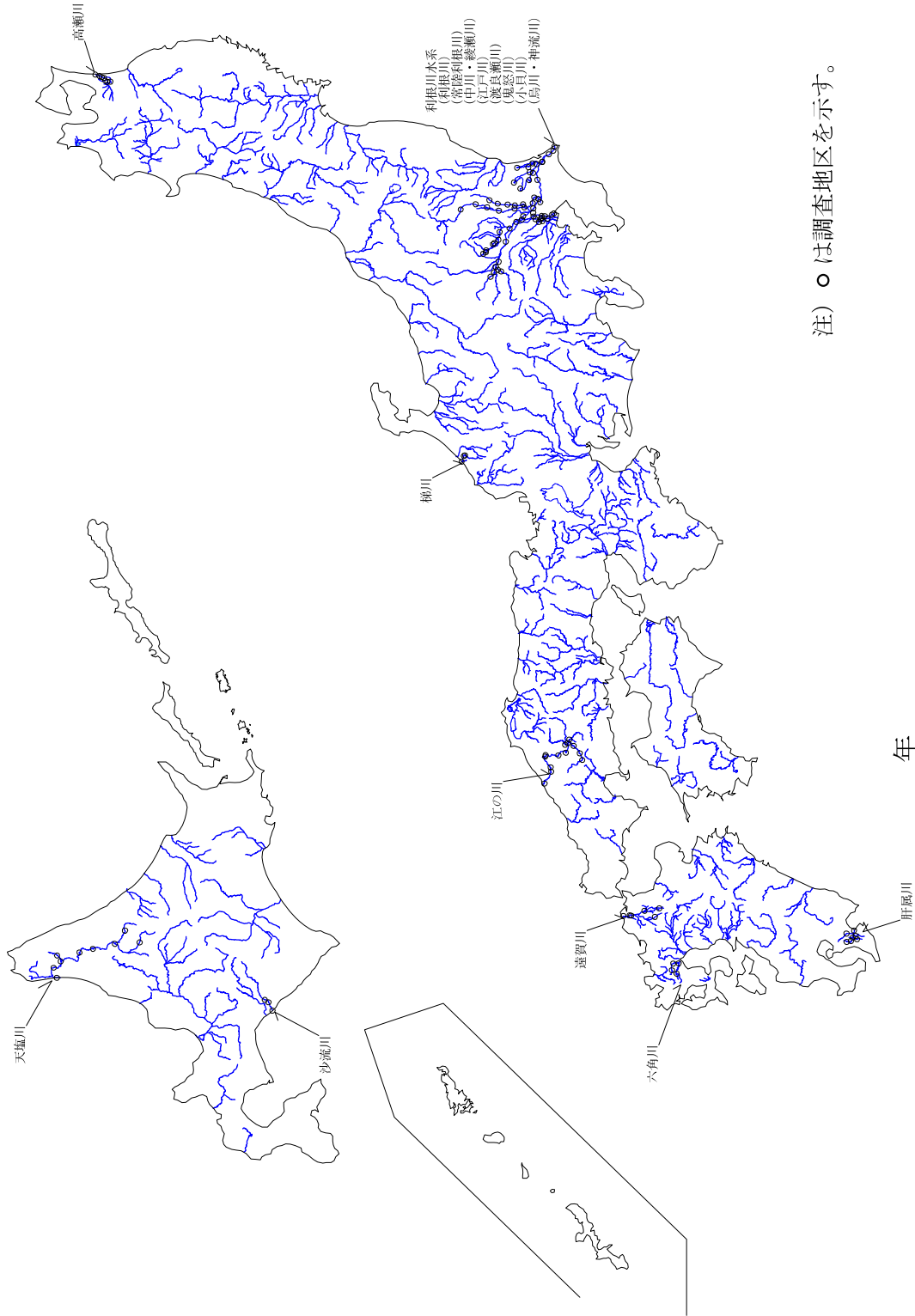
注) ○ は 1km スポット設定範囲を示す。

平成 24 年度 河川水辺の国勢調査[河川板]  
とりまとめ対象水系 (河川) 位置図 (鳥類調査)



注) ○は調査地区を示す。

平成24年度 河川水辺の国勢調査〔河川版〕  
とりまとめ対象水系（河川）位置図（両生類・爬虫類・哺乳類）



注) ○ は調査地区を示す。

平成24年度 河川水辺の国調査〔河川版〕  
とりまとめ対象水系（河川）位置図（陸上昆虫類等）



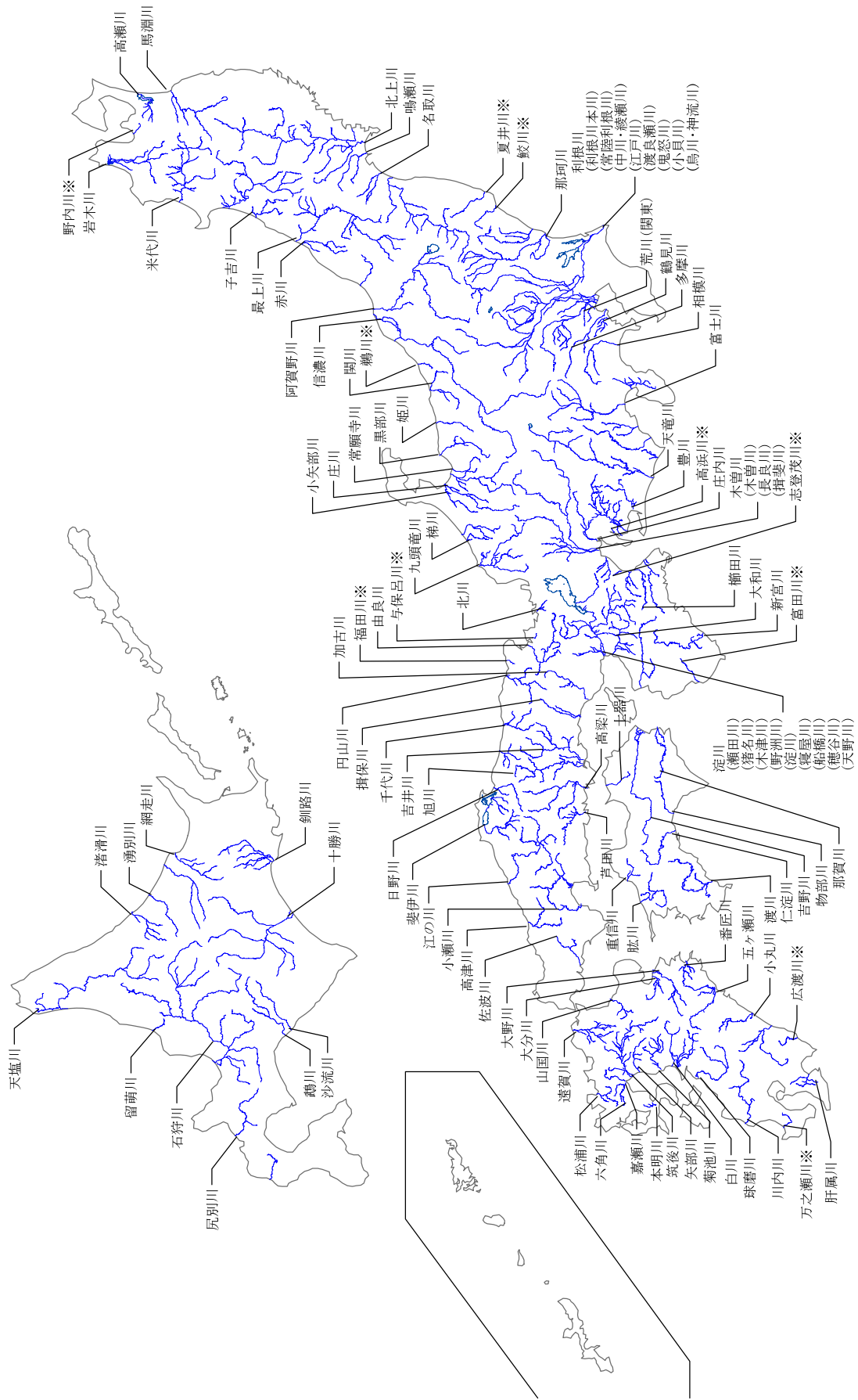
平成24年度 河川水辺の国勢調査〔河川版〕とりまとめ対象水系名一覧

地方	水系名(河川名)		
北海道	天塩川	てしおがわ	
	渚滑川	しよこつがわ	
	湧別川	ゆうべつがわ	
	網走川	あぼしりがわ	
	留萌川	るもいがわ	
	石狩川	いしかりがわ	
	尻別川	しりべつがわ	
	鶴川	むかわ	
	沙流川	さるがわ	
	釧路川	くしろがわ	
	十勝川	とかがわ	
	東北	岩木川	いわきがわ
		高瀬川	たかせがわ
馬淵川		まべちがわ	
北上川		きたかみがわ	
鳴瀬川		なるせがわ	
名取川		なとりがわ	
米代川		よねしろがわ	
子吉川		こよしがわ	
最上川		もがみがわ	
赤川		あかがわ	
野内川		※ のないがわ	
夏井川		※ なついがわ	
鮫川		※ さめがわ	
関東	那珂川	なかがわ	
	利根川(利根川本川)	とねがわ (とねがわほんせん)	
	利根川(常陸利根川)	とねがわ (ひたちとねがわ)	
	利根川(中川・綾瀬川)	とねがわ (なかがわ・あやせがわ)	
	利根川(江戸川)	とねがわ (えどがわ)	
	利根川(渡良瀬川)	とねがわ (わたらせがわ)	
	利根川(鬼怒川)	とねがわ (きぬがわ)	
	利根川(小貝川)	とねがわ (こかいがわ)	
	利根川(鳥川・神流川)	とねがわ (からすがわ・かんながわ)	
	荒川(関東)	あらかわ	
	多摩川	たまがわ	
	鶴見川	つるみがわ	
	相模川	さがみがわ	
富士川	ふじかわ		
北陸	阿賀野川	あがのがわ	
	信濃川	しなのがわ	
	関川	せきかわ	
	姫川	ひめかわ	
	黒部川	くろべがわ	
	常願寺川	じょうがんじがわ	
	庄川	しょうがわ	
	小矢部川	おやべがわ	
	梯川	かけはしがわ	
	鶴川	※ うかわ	
	中部	天竜川	てんりゅうがわ
		豊川	とよがわ
		庄内川	しょうないがわ
木曾川(木曾川)		きそがわ (きそがわ)	
木曾川(長良川)		きそがわ (ながらがわ)	
木曾川(揖斐川)		きそがわ (いびがわ)	
榑田川		くしだがわ	
高浜川		※ たかはまがわ	
志登茂川		※ しどもがわ	

地方	水系名(河川名)	
近畿	由良川	ゆらがわ
	淀川(瀬田川)	よどがわ (せたがわ)
	淀川(猪名川)	よどがわ (いながわ)
	淀川(木津川)	よどがわ (きづがわ)
	淀川(野洲川)	よどがわ (やすがわ)
	淀川(淀川)	よどがわ (よどがわ)
	淀川(寝屋川)	よどがわ (ねやがわ)
	淀川(船橋川)	よどがわ (ふなはしがわ)
	淀川(穂谷川)	よどがわ (ほたにがわ)
	淀川(天野川)	よどがわ (あまのがわ)
	大和川	やまとがわ
	田山川	まるやまがわ
	加古川	かこがわ
	揖保川	いほがわ
	新宮川	しんぐうがわ
	九頭竜川	くずりゅうがわ
	北川	きたがわ
	与保呂川	※ よほろがわ
	福田川	※ ふくだがわ
	富田川	※ とみだたがわ
中国	千代川	せんだいがわ
	日野川	ひのがわ
	斐伊川	ひいかわ
	江の川	ごうのかわ
	高津川	たかつがわ
	吉井川	よしいがわ
	旭川	あさひがわ
	高梁川	たかはしがわ
	芦田川	あしだがわ
	小瀬川	おせがわ
四国	佐波川	さばがわ
	吉野川	よしのがわ
	那賀川	なかがわ
	土器川	どきがわ
	重信川	しげのがわ
	肱川	ひじかわ
	物部川	ものべがわ
	仁淀川	によどがわ
	渡川	わたりがわ
	九州	遠賀川
山国川		やまくにがわ
筑後川		ちくごがわ
矢部川		やべがわ
松浦川		まつうらがわ
六角川		ろっかくがわ
嘉瀬川		かせがわ
本明川		ほんみょうがわ
菊池川		きくちがわ
白川		しらかわ
球磨川		くまがわ
大分川		おおいたがわ
大野川		おおのがわ
番匠川		ばんじょうがわ
五ヶ瀬川		ごかせがわ
小丸川	こまるがわ	
川内川	せんだいがわ	
肝属川	きもつきがわ	
広渡川	※ ひろとがわ	
万之瀬川	※ まのせがわ	

注1) 水系名(河川名)欄の※は二級河川を示す。

注2) 上記の河川は、平成23、24年度に調査を行った河川のうち、今回とりまとめを行った河川である。



平成24年度 河川水辺の国勢調査〔河川版〕  
とりまとめ対象水系（河川）位置図