

III. 資料

河川水辺の国勢調査〔河川版〕実施年度一覧表（一級河川）（その1）

地方	水系名（河川名）	平成2年度		平成3年度		平成4年度		平成5年度		平成6年度		平成7年度		平成8年度		平成9年度		平成10年度		平成11年度		平成12年度								
		魚介類	底生動物	陸上昆虫類等	魚介類	底生動物	陸上昆虫類等	魚介類	底生動物	陸上昆虫類等	魚介類	底生動物	陸上昆虫類等	魚介類	底生動物	陸上昆虫類等	魚介類	底生動物	陸上昆虫類等	魚介類	底生動物	陸上昆虫類等	魚介類	底生動物						
北海道	天徳川																													
	滝野川																													
	湧別川																													
	常呂川																													
	網走川																													
	釧路川																													
	石狩川																													
	咲別川																													
	後志利尻川																													
	釧路川																													
	沙流川																													
	利尻川																													
	東北	土佐川																												
釜木川																														
鹿瀬川																														
高瀬川																														
中津川																														
鳴瀬川																														
名取川																														
阿武隈川																														
米代川																														
樽川																														
宇美川																														
森上川																														
関東	久慈川																													
	那珂川																													
	利根川																													
	(利根川本川)																													
	(菅沼利根川)																													
	(中川・綾瀬川)																													
	(江戸川)																													
	(渡良瀬川)																													
	(栗笠川)																													
	(小貝川)																													
	(小宮川)																													
	(駒川・碓氷川)																													
	荒川																													
	多摩川																													
荒川																														
相模川																														
富士川																														
北陸	荒川																													
	阿賀野川																													
	信濃川																													
	信濃川																													
	信濃川																													
	信濃川																													
	信濃川																													
	信濃川																													
	信濃川																													
	信濃川																													
	信濃川																													
	信濃川																													
	中部	阿賀野川																												
安曇川																														
大井川																														
碓氷川																														
天竜川																														
美濃川																														
庄内川																														
木曽川																														
(木曽川)																														
(恵良川)																														
(信濃川)																														
鈴鹿川																														
桑名川																														
津田川																														
鶯川																														

平成22年度河川水辺の国勢調査〔河川版〕とりまとめ対象水系の現地調査実施状況（魚類）

地方	水系名（河川名）	現地調査実施時期				現地調査地区数		
		春	夏	秋	冬	本川	支川・派川	合計
北海道	網走川	2010年6月～7月		2010年9月		4	1	5
	尻別川		2010年7月	2010年9月		3	0	3
	安平川 1	2010年6月		2010年10月		3	0	3
	余市川 1	2010年6月		2010年9月		4	5	9
	朱太川 1	2010年6月		2010年9月		5	2	7
東北	雄物川	2010年5・6・7～8月	2010年7月	2010年9～10月		8	17	25
	子吉川	2010年6～8月	2010年7月	2010年10月		6	4	10
	奥入瀬川 1		2010年8月	2010年10月		4	1	5
	久慈川 1		2010年8月	2010年10月		4	1	5
	馬場目川 1	2010年7～8月		2010年10月		2	4	6
関東	久慈川		2010年8・9月	2010年10・11月	2011年2月	12	6	18
	那珂川		2010年8・10月	2010年10月	2011年1月	8	3	11
北陸	神通川		2010年7月	2010年10月		3	2	5
	加治川 1		2010年7月	2010年10月		2	0	2
中部	安倍川	2010年5月	2010年7・8月	2010年11月	2011年3月	6	5	11
	矢作川		2010年8～9月	2010年10月		0	16	16
	雲出川	2010年5～6月	2010年8月	2010年10月		6	1	7
	眞弁川 1		2010年8月	2010年10月		3	0	3
	外城田川 1		2010年7月	2010年9月		3	0	3
近畿	大和川		2010年7月	2010年10月		7	3	10
	丹山川		2010年7月	2010年10月	2011年3～4月	11	5	16
	竹野川 1		2010年8月	2010年10月		3	0	3
	伊佐津川 1		2010年8月	2010年11月		2	0	2
	石津川 1				2011年1月	5	4	9
中国	千代川	2010年5月	2010年8月	2010年10月		4	1	5
	斐伊川		2010年7月			4	15	19
	旭川		2010年8月	2010年10月		4	11	15
九州	矢部川	2010年5～6月	2010年8月	2010年10月		4	0	4
	本明川		2010年8・9月	2010年10・11月		9	1	10
	五ヶ瀬川	2010年5月	2010年8月	2010年11月		4	4	8
	大淀川	2009年4・5月	2009年8・9月			2	12	14
	川内川	2009年5月		2009年9月		1	0	1
	那珂川 1		2010年9月	2010年11月		6	0	6
	一ツ瀬川 1	2009年5月	2009年8月	2009年11月		6	1	7
合計		-	-	-	-	158	125	283

注1) 上記の河川は、平成22年度に調査を行った河川のうち、今回とりまとめを行った河川である。

注2) 水系名（河川名）欄の は直轄管理区間のみ、 は直轄管理区間及び指定管理区間、 は指定管理区間のみを河川を示し、 1 は二級水系を示す。

注3) 「月～月」は月をまたがって調査を行ったことを「月・月」はそれぞれの月に調査を行ったことを示す。

平成22年度河川水辺の国勢調査〔河川版〕とりまとめ対象水系の現地調査実施状況（底生動物）

地整	水系名（河川名）	現地調査実施時期					現地調査地区数		
		初春	春	夏	秋	冬	本川	支川 派川	合計
北海道	網走川		2010年6月	2010年7月		2010年11月	4	1	5
	尻別川	2011年2月		2010年7月	2010年9月		3		3
東北	阿武隈川		2010年5月	2010年7月～8月		2010年12月	10	2	12
関東	（利根川水系）利根川			2010年5月～6月		2011年1月	11	3	14
	（利根川水系）常陸利根川	2011年1月		2010年6月			1	7	8
	（利根川水系）中川・綾瀬川	2011年1月		2010年6月			6		6
	（利根川水系）江戸川	2011年1月		2010年6月			6	1	7
	（利根川水系）渡良瀬川	2011年1月		2010年6月			12	4	16
	（利根川水系）鬼怒川	2011年1月		2010年5月			6		6
	（利根川水系）小貝川	2011年1月		2010年5月			6		6
	（利根川水系）烏川・神流川		2010年6月	2010年8月		2011年1月	4	1	5
	鶴見川	2011年2月		2010年8月		2010年12月	8	2	10
	富士川	2011年2月		2010年7月～8月			3	3	6
北陸	荒川		2010年6月		2010年11月		4		4
	手取川			2010年8月		2010年12月	3		3
	梯川			2010年8月		2010年12月	3		3
中部	安倍川	2011年2月		2010年7月		2010年12月	3	1	4
	矢作川	2011年2月		2010年7月			5		5
近畿	円山川	2011年2月	2010年6月				5	4	9
	石津川					2011年1月	5	4	9
中国	日野川			2010年8月		2011年2月	4	2	6
	斐伊川			2010年8月		2010年12月	4	4	8
	旭川			2010年7月		2011年2月	3	2	5
	太田川	2011年1月		2010年8月			5	5	10
四国	土器川			2010年8月		2011年1月	3		3
	物部川	2011年2月		2010年7月			2		2
	仁淀川	2011年1月～2月		2010年7月			3	1	4
九州	遠賀川			2010年6月		2011年1月	5	1	6
	本明川	2010年2月・ 2011年2月		2010年8月～9月			7	1	8
	大分川			2010年7月		2011年1月	4	2	6
	川内川	2011年2月		2010年8月		2010年12月	6	1	7
	肝属川			2010年8月	2010年10月	2011年1月	5	3	8
						159	55	214	

注1) 上記の河川は、平成21年度に調査を行った河川のうち、今回とりまとめを行った河川である。

注2) は、二級河川を示す。

注3) 「月～月」は月をまたがって調査を行ったことを「月・月」はそれぞれの月に調査を行ったことを示す。

平成22年度河川水辺の国勢調査〔河川版〕とりまとめ対象水系の現地調査実施状況（植物・河川環境基図）

地方	水系名（河川名）	植物相調査	現地調査実施時期			植生図作成調査 範囲面積（ha）
			基図調査			
			植生図作成調査	群落組成調査	植生断面調査	
北海道	留萌川	-	2010年8～9月	2010年8月	2010年8月	232.40
	鶴川	-	2010年9・10月	2010年9・10月	2010年9・10月	1620.80
	沙流川	-	2010年9・10月	2010年9・10月	2010年9・10月	819.51
	十勝川	-	-	-	-	-
東北	岩木川	-	2010年8～9月	2010年8～9月	2010年8～9月	2740.95
	高瀬川	2010年5・7・9月	-	-	-	-
	名取川	-	2010年9～10月	2010年9～10月	2010年9～10月	758.33
関東	荒川	2010年5・7～8・10月	-	-	-	-
	多摩川	-	2010年10～11・12月	2010年10～11・12月	2010年11月	2840.30
	相模川	-	2010年11・12月	2010年12月	2010年11月	381.30
北陸	姫川	-	2010年10月	2010年10月	2010年10月	386.88
	庄川	2010年6・9～10月	-	-	-	-
	小矢部川	-	2010年10月	2010年10月	2010年10月	631.42
中部	豊川	2010年6・10月	2010年10月	2010年10月	2010年10月	993.47
	庄内川	2010年5・9月	2010年10月	2010年10月	2010年10月	1468.72
	宮川	-	2010年10月	2010年10月	2010年10月	865.03
近畿	淀川（猪名川）	-	-	2010年10～12月	-	314.09
	淀川（木津川）	-	2010年10月	2010年10月	2010年10月	668.36
	淀川（淀川）	-	2010年9～10月	2010年9～10月	2010年9～10月	5028.41
	加古川	2010年7・10月	2010年10月	2010年10月	2010年10月	1091.70
	揖保川	2010年7・10月	2010年10・11月	2010年10・11月	2010年10・11月	1160.59
	紀の川	-	2010年10～11月	2010年10～11月	2010年10月	2617.32
	新宮川	-	2010年10・11月	2010年10・11月	2010年10・11月	291.31
	九頭竜川	-	2010年9・10月	2010年9・10月	2010年9月	1663.84
	北川	-	2010年10月	2010年10月	2010年10月	140.37
中国	天神川	-	2010年10～11月	2010年10～11月	2010年10月	677.38
	江の川	2010年5・9～10月	-	-	-	-
	高津川	2010年5・10月	2010年10～11月	2010年10～11月	2010年10～11月	429.92
	小瀬川	2009年5・10月	2009年11月 2010年5月	2009年11月 2010年11月	2009年11月	198.96
	佐波川	2010年5・11月	2010年11月	2010年11月	2010年11月	528.76
四国	吉野川	-	2010年9～11月	2010年10・11月	2010年10月	6797.73
	那賀川	-	2010年10月	2010年10月	2010年10月	931.09
	重信川	2009年5・10月	-	-	-	-
九州	松浦川	-	2010年9・10月	2010年9・10月	2010年10月	624.32
	六角川	-	2010年9～11月	2010年9～11月	2010年10～11月	809.93
	嘉瀬川	-	2010年9～11月	2010年9～11月	2010年9月	462.64
	白川	-	2010年8・9月	2010年10月	2010年10月	331.52
	緑川	-	2010年8・9月	2010年10月	2010年10月	1318.14
合 計		-	-	-	-	39825.49

注1) 上記の河川は、平成22年度に調査を行った河川のうち、今回とりまとめを行った河川である。
 注2) 「月～月」は月をまたがって調査を行ったことを、「月・月」はそれぞれの月に調査を行ったことを示す。
 注3) 植生図作成調査範囲面積は、法面を含む調査範囲全体を示す。
 注4) 十勝川の河川環境基図調査は構造物調査のみの実施であったため、植物調査は実施していない。

平成22年度河川水辺の国勢調査〔河川版〕とりまとめ対象水系の現地調査実施状況(鳥類)

	水系名(河川名)	現地調査実施時期					現地調査 スポット数		
		春	繁殖期	秋	越冬期	その他	本川	支川 派川	合計
北海道	天塩川	2010年4月	2010年5月～6月	2010年10月	2010年12月 ・2011年2月		349	90	439
	湧別川		2010年6月				56	0	56
東北	米代川		2010年5月		2010年12月	2010年9月～10月 (カワウ集団分布 の確認)	129	0	129
北陸	信濃川		2010年6月	2010年10月	2010年12月		416	151	567
	黒部川	2010年4月	2010年6月～7月	2010年10月	2011年1月		37	0	37
中部	(木曾川水系)木曾川		2010年6月		2011年1月		136	17	153
	(木曾川水系)長良川		2010年6月		2011年1月		110	13	123
	(木曾川水系)揖斐川		2010年6月		2011年1月		123	61	184
	鈴鹿川	2010年4月	2010年6月	2010年9月	2011年1月		54	15	69
近畿	由良川	2010年4月	2010年5月～7月	2010年10月	2011年1月		100	6	106
中国	吉井川	2010年4月～5月	2010年5月	2010年9月～10月	2011年1月		69	6	75
九州	山国川	2010年5月	2010年6月	2010年9月～10月	2011年1月		28	2	30
	球磨川	2011年4月	2010年5月～6月	2010年9月～10月	2011年2月		109	15	124
	番匠川	2010年5月	2010年6月	2010年9月	2011年1月		30	21	51
合計							1746	397	2143

- 注1) 上記の河川は、平成20年度に調査を行った河川のうち、今回とりまとめを行った河川である。
 注2) 「～月」は月をまたがって調査を行ったことを「月・月」はそれぞれの月に調査を行ったことを示す。
 注3) スポット数は、同じ河川距離であっても右岸(R)、左岸(L)、中央(C)をそれぞれ個別に計数した。
 注4) スポット数は、集団分布地点を含まない。

平成22年度河川水辺の国勢調査〔河川版〕とりまとめ対象水系の現地調査実施状況（両生類・爬虫類・哺乳類）

地方	水系名（河川名）	現地調査実施時期				現地調査地区数		
		春	夏	秋	冬	本川	支川 派川	合計
北海道	渚滑川	2010年5月	2010年6・7月	2010年10月	2011年1月	3	0	3
	石狩川	2010年5月	2010年7月	2010年9・10月	2011年2月	11	11	22
	後志利別川	2010年6月	2010年7・8月	2010年9・10・11月	2010年12月 2011年2月	4	0	4
	釧路川	2010年5月	2010年7～8月	2010年10月	2011年1月	4	3	7
東北	馬淵川	2010年6月	2010年7月	2010年9月	-	3	0	3
	鳴瀬川	2010年6月	2010年7月	2010年10月	2010年12月 2011年2月	4	2	6
北陸	阿賀野川	2010年6月	2010年8月	2010年9・10月	-	4	7	11
中部	菊川	2010年5月	2010年7月	2010年10月	2010年12月	3	2	5
四国	肱川	2010年5月	-	2010年10月	2011年2月	1	1	2
	渡川	2010年6月	2010年7月	2010年10月	-	3	2	5
九州	菊池川	2010年4月	2010年6月	2010年9～10月	2011年1～2月	5	3	8
合 計		-	-	-	-	45	31	76

注1) 上記の河川は、平成22年度に調査を行った河川のうち、今回とりまとめを行った河川である。

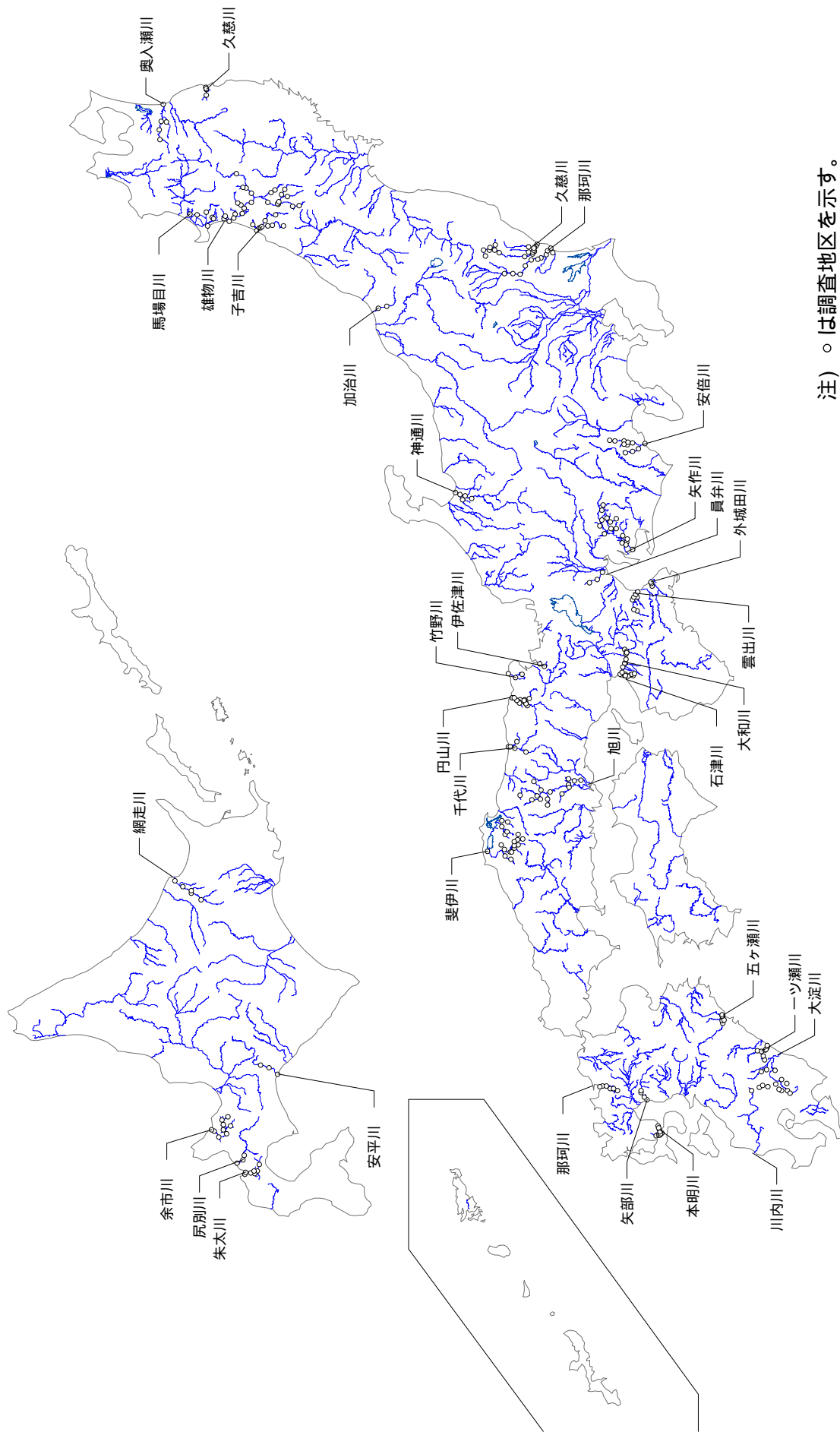
注2) 「 月～ 月」は月をまたがって調査を行ったことを「 月・ 月」はそれぞれの月に調査を行ったことを示す。

平成22年度とりまとめ対象水系(河川)の現地調査実施状況表 (陸上昆虫類等)

地方	水系名(河川名)	現地調査実施時期			現地調査地区数		
		春	夏	秋	本川	支川 派川	合計
北海道	常呂川	2010年6月	2010年7月	2010年9月	6	1	7
東北	北上川	2010年5月・6月	2010年8月	2010年9月・10月	11	9	20
北陸	常願寺川	2010年6月	2010年7月	2010年9月	4	0	4
関東	大井川	2010年5月	2010年7月	2010年10月	4	0	4
中部	櫛田川	2010年5月	2010年7月	2010年10月	4	1	5
中国	高梁川	2010年5月	2010年6月、8月	2010年9月～10月	3	1	4
	芦田川	2010年4月～5月	2010年7月	2010年9月～10月	6	1	7
九州	筑後川	2010年5月	2010年8月	2010年10月	7	3	10
	大野川	2010年5月	2010年7月	2010年10月	3	1	4
	大淀川	2011年4月	2010年8月	2010年10月	6	2	8
合 計		-	-	-	54	19	73

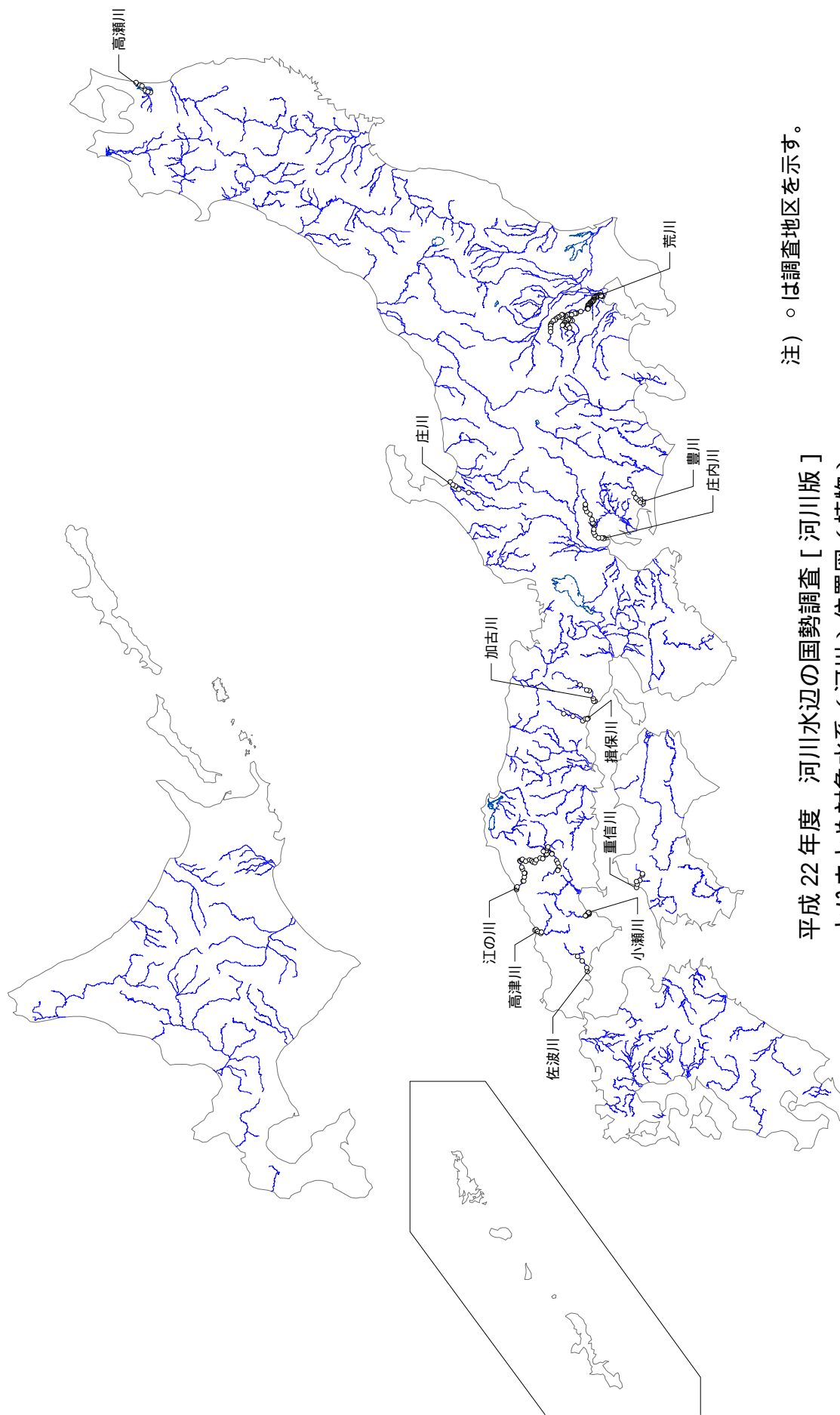
注1) 上記の河川は平成22年度に調査を行った河川のうち、今回取りまとめを行った河川である。

注2) 「 月～ 月」は月をまたがって調査を行ったことを「 月・ 月」はそれぞれの月に調査を行ったことを示す。



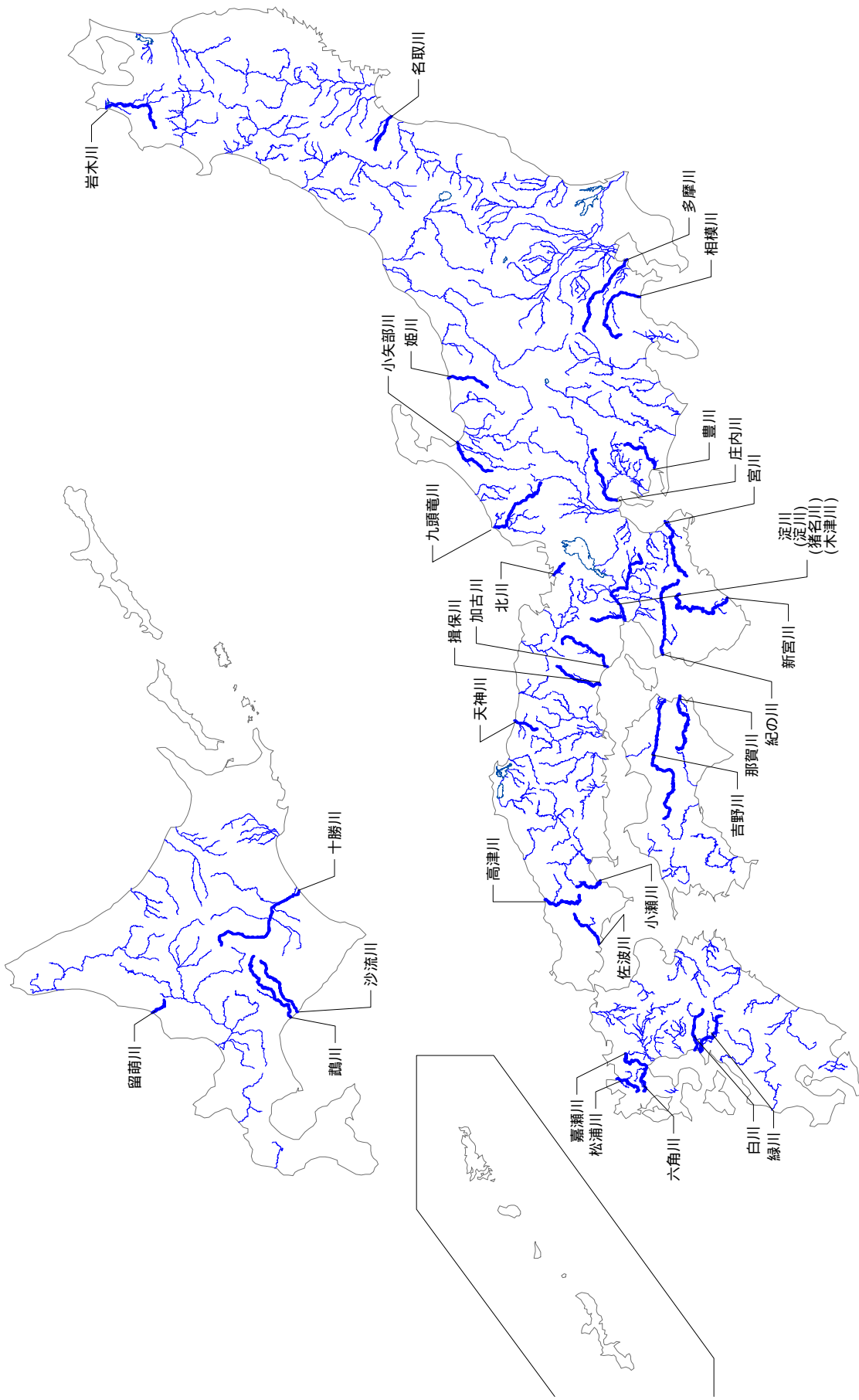
注) ○は調査地区を示す。
 は二級水系（河川）を示す。

平成 22 年度 河川水辺の国勢調査〔河川版〕
 とりまとめ対象水系（河川）位置図（魚類）



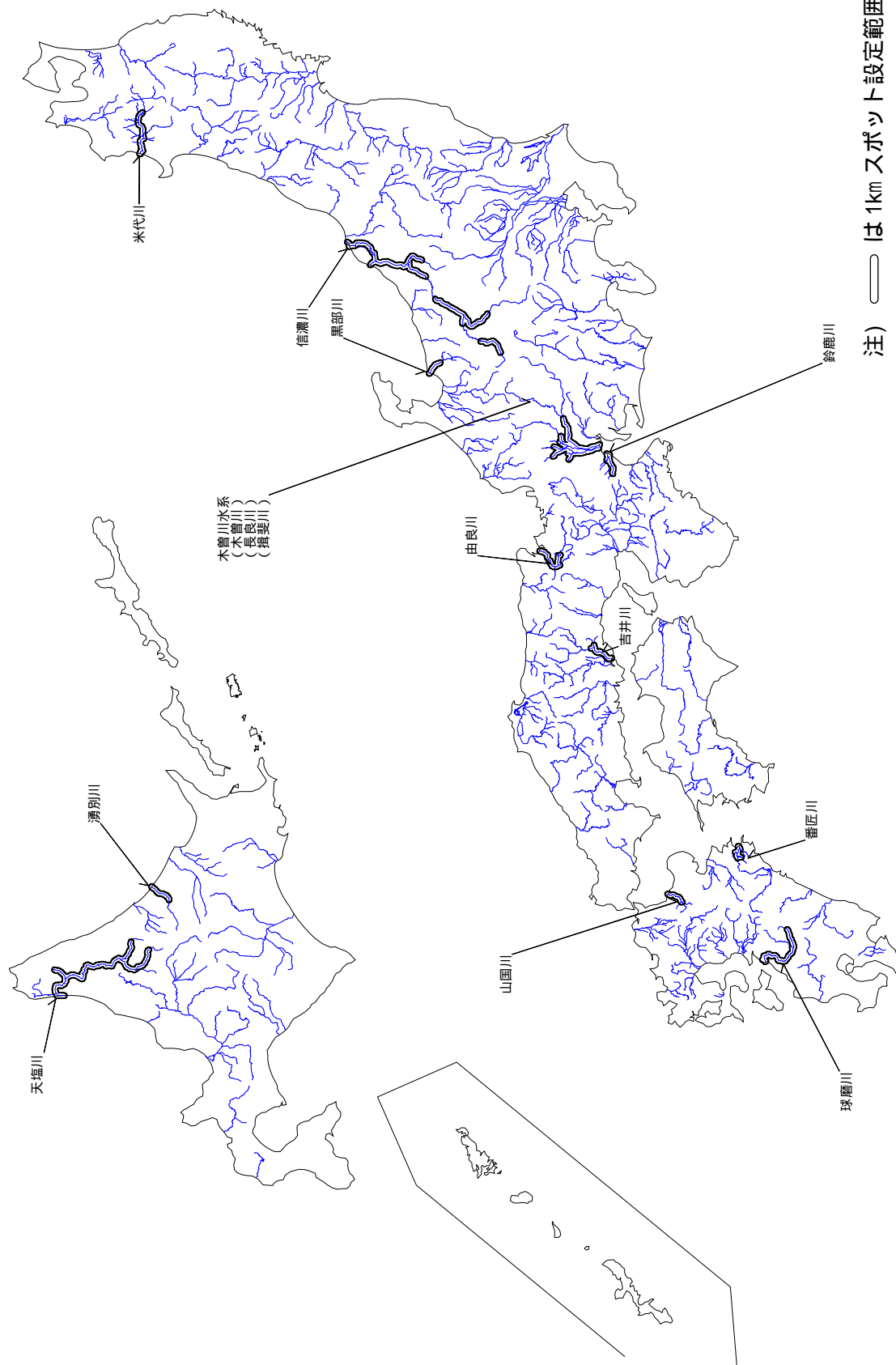
注) ○は調査地区を示す。

平成22年度 河川水辺の国勢調査〔河川版〕
とりまとめ対象水系（河川）位置図（植物）

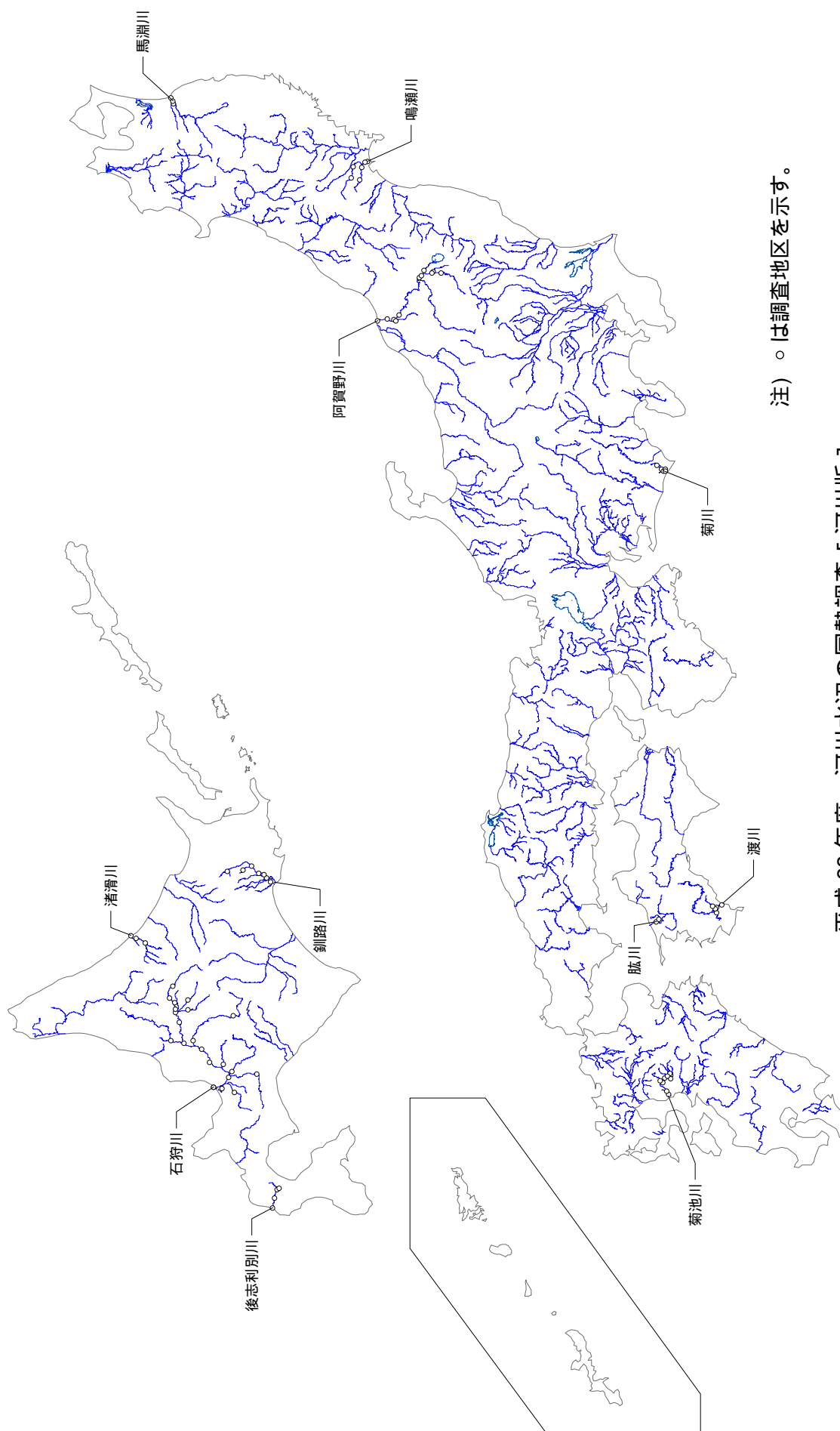


平成 22 年度 河川水辺の国勢調査〔河川版〕
とりにまとめた対象水系（河川）位置図（河川環境基図）

注) ー は植生図の作成範囲を示す。
— は



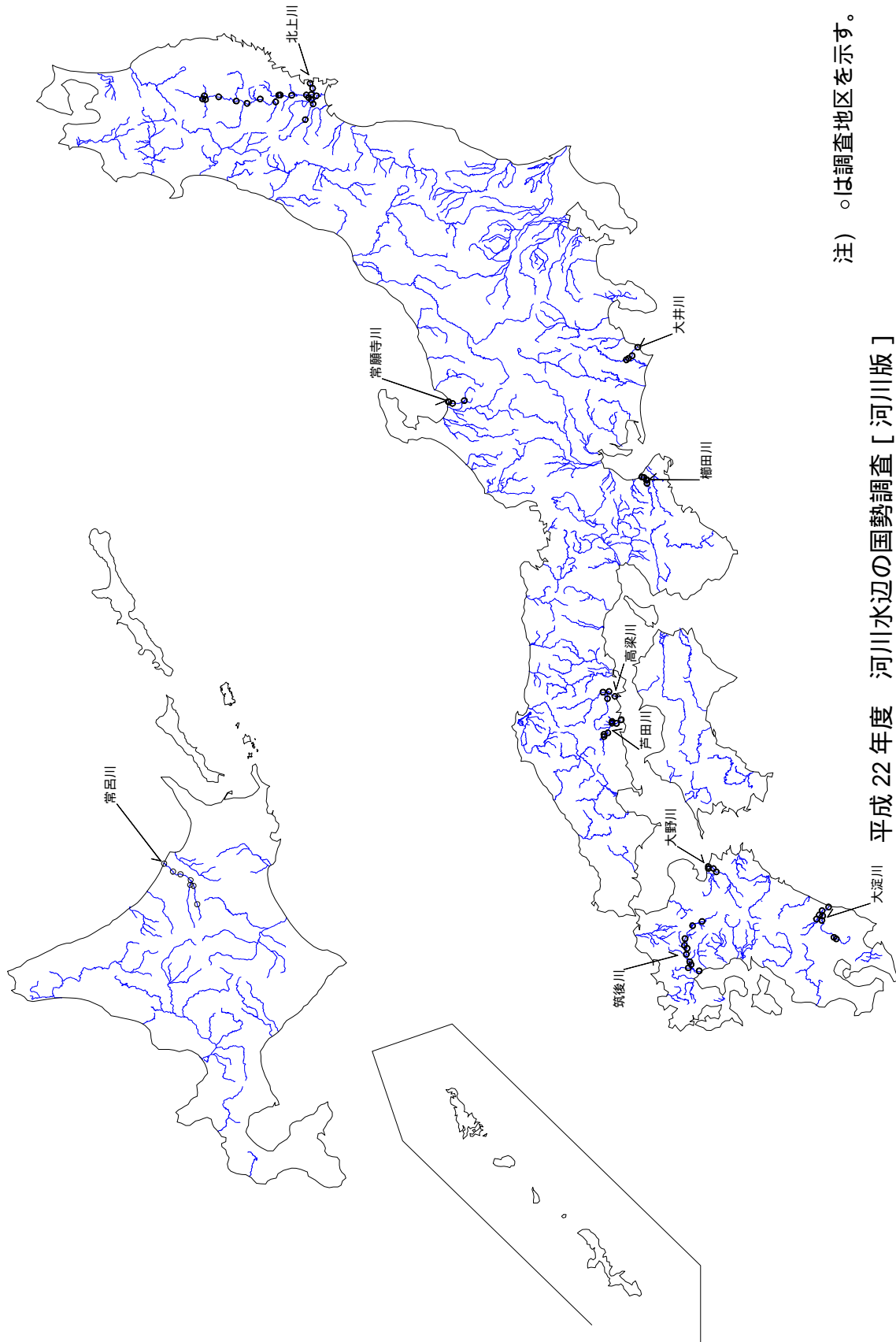
平成 22 年度 河川水辺の国勢調査〔河川版〕
とりまとめ対象水系（河川）位置図（鳥類）



注) ○は調査地区を示す。

平成 22 年度 河川水辺の国勢調査〔河川版〕

とりまとめ対象水系（河川）位置図（両生類・爬虫類・哺乳類）



注) ○は調査地区を示す。

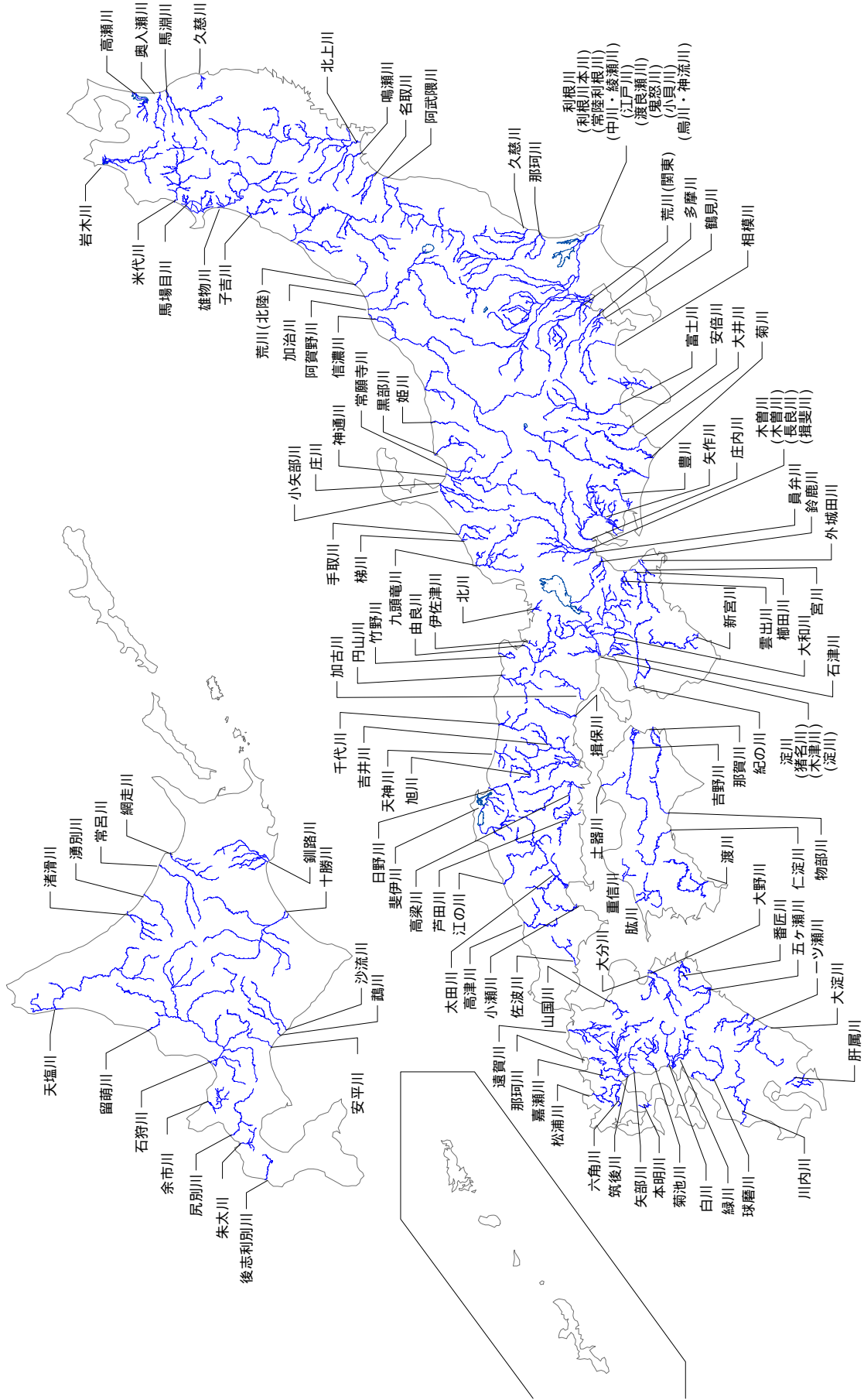
平成 22 年度 河川水辺の国勢調査〔河川版〕
とりまとめ対象水系（河川）位置図（陸上昆虫類等）

平成22年度 河川水辺の国勢調査〔河川版〕とりまとめ対象水系名一覧

地方	水系名 (河川名)		地方	水系名 (河川名)		
北海道	天塩川	てしおがわ	近畿	由良川	ゆらがわ	
	渚滑川	しよこつがわ		淀川(猪名川)	よどがわ (いながわ)	
	湧別川	ゆうべつがわ		淀川(木津川)	よどがわ (きづがわ)	
	常呂川	ところがわ		淀川(淀川)	よどがわ (よどがわ)	
	網走川	あほしりがわ		大和川	やまとがわ	
	留萌川	るもいがわ		円山川	まるやまがわ	
	石狩川	いしかりがわ		加古川	かこがわ	
	尻別川	しりべつがわ		揖保川	いぼがわ	
	後志利別川	しりべつとしべつがわ		紀の川	きのかわ	
	鶴川	むかわ		新宮川	しんぐうがわ	
	沙流川	さるがわ		九頭竜川	くすりゅうがわ	
	釧路川	くしろがわ		北川	きたがわ	
	十勝川	としかがわ		竹野川	たけのがわ	
	安平川	あべらがわ		伊佐津川	いさづがわ	
	余市川	よいちがわ		石津川	いしづがわ	
	朱太川	しゅぶとがわ		中国	千代川	せんだいがわ
	岩木川	いわきがわ			天神川	てんじんがわ
	高瀬川	たかせがわ			日野川	ひのがわ
	馬淵川	まべちがわ			斐伊川	ひいがわ
	北上川	きたかみがわ			江の川	ごうのかわ
鳴瀬川	なるせがわ	高津川	たかつがわ			
名取川	なとりがわ	吉井川	よしいがわ			
阿武隈川	あぶくまがわ	旭川	あさひがわ			
米代川	よねしろがわ	高梁川	たかはしがわ			
雄物川	おものかわ	芦田川	あしたがわ			
子吉川	こよしがわ	太田川	おおたがわ			
奥入瀬川	おいらせがわ	小瀬川	おせがわ			
久慈川	くじがわ	佐波川	さばがわ			
馬場目川	ばばめがわ	四国	吉野川		よしのがわ	
関東	久慈川		くじがわ		那賀川	なかがわ
	那珂川		なかがわ	土器川	どきがわ	
	利根川(利根川本川)		とねがわ (とねがわほんせん)	重信川	しげのぶがわ	
	利根川(常陸利根川)		とねがわ (ひたちとねがわ)	脇川	ひじがわ	
	利根川(中川・綾瀬川)		とねがわ (なかがわ・あやせがわ)	物部川	ものべがわ	
	利根川(江戸川)		とねがわ (えどがわ)	仁淀川	によどがわ	
	利根川(渡良瀬川)		とねがわ (わたらせがわ)	渡川	わたりがわ	
	利根川(鬼怒川)		とねがわ (きぬがわ)	九州	遠賀川	おんががわ
	利根川(小貝川)		とねがわ (こかいがわ)		山国川	やまくにがわ
	利根川(烏川・神流川)	とねがわ (からすがわ・かんながわ)	筑後川		ちくごがわ	
	荒川	あらかわ	矢部川		やべがわ	
	多摩川	たまがわ	松浦川		まつうらがわ	
	鶴見川	つるみがわ	六角川		ろっかくがわ	
	相模川	さがみがわ	嘉瀬川		かせがわ	
	富士川	ふしがわ	本明川		ほんみょうがわ	
北陸	荒川	あらかわ	菊池川		きくちがわ	
	阿賀野川	あがのがわ	白川		しらかわ	
	信濃川	しなのがわ	緑川	みどりかわ		
	姫川	ひめかわ	球磨川	くまがわ		
	黒部川	くろべがわ	大分川	おおいたがわ		
	常願寺川	じょうがんじがわ	大野川	おおのがわ		
	神通川	じんづうがわ	番匠川	ばんじょうがわ		
	庄川	しょうがわ	五ヶ瀬川	ごかせがわ		
	小矢部川	おやべがわ	大淀川	おおよどがわ		
	手取川	てどりがわ	川内川	せんだいがわ		
	梯川	かげはしがわ	肝属川	きもつきがわ		
	加治川	かじがわ	那珂川	なかがわ		
	中部	安倍川	あべかわ	一ツ瀬川	ひとつせがわ	
		大井川	おおいがわ			
		菊川	きくがわ			
豊川		とよがわ				
矢作川		やはしがわ				
庄内川		しょうないがわ				
木曾川(木曾川)		きそがわ (きそがわ)				
木曾川(長良川)		きそがわ (ながらがわ)				
木曾川(揖斐川)		きそがわ (いひがわ)				
鈴鹿川		すずかがわ				
雲出川		くもずがわ				
榑田川		くしだがわ				
宮川		みやがわ				
員弁川		いなべがわ				
外城田川		とぎだがわ				

注1) 水系名(河川名)欄は二級河川を示す。

注2) 上記の河川は、平成21、22年度に調査を行った河川のうち、今回とりまとめを行った河川である。



注) は二級水系(河川)を示す。

平成22年度 河川水辺の国勢調査〔河川版〕
とりまとめ対象水系(河川)位置図