

III. 資料

平成21年度河川水辺の国勢調査〔河川版〕とりまとめ対象水系の現地調査実施状況（魚類）

地方	水系名（河川名）	現地調査実施時期				現地調査地区数			
		春	夏	秋	冬	本川	支川・派川	合計	
北海道	後志利別川 ◎	2009年5～6月	2009年7～8月	2009年9～11月	-	4	0	4	
	釧路川 ○	2009年5・6月	2009年8月	2009年10月	-	6	7	13	
	頓別川 ※1	2009年6月	2009年8月	2009年10月	-	3	1	4	
	斜里川 ※1	-	2009年7月	2009年9月	-	4	1	5	
	茶路川 ※1	-	2009年8月	2009年11月	-	3	0	3	
東北	馬淵川 ◎	-	-	2009年8～9・10月	-	3	0	3	
	阿武隈川 ○	-	2009年8月	2009年9・10・11月	-	16	13	29	
	川内川 ※1	2009年7月	-	2009年10月	-	3	0	3	
	閉伊川 ※1	-	2009年6月	2009年10月	-	3	1	4	
	小本川 ※1	-	2008年9月	2008年11月	-	2	1	3	
関東	利根川（利根川本川） ◎	2009年5～6月	2009年6月	2009年10～11月	-	11	3	14	
	利根川（常陸利根川） ◎	-	2009年6・8月	2009年10月	-	1	7	8	
	利根川（中川・綾瀬川） ◎	-	2009年6月	2009年10月、 2010年10月	-	5	0	5	
	利根川（江戸川） ◎	-	2009年5月	2009年10月	-	6	1	7	
	利根川（渡良瀬川） ◎	2009年5～6月	-	2009年10月	-	6	3	9	
	利根川（鬼怒川） ◎	2009年5月	-	2009年10月	-	6	0	6	
	利根川（小貝川） ◎	2009年5月	-	2009年11月	-	6	0	6	
	利根川（鳥川・神流川） ◎	-	2009年6・8月	2009年11月	-	4	0	4	
	鶴見川 ◎	-	2009年7月	2009年10月	-	12	3	15	
	富士川 ◎	2009年4月	2009年8月	2009年10月	-	3	3	6	
北陸	荒川 ◎	2009年6月	2009年8月	2009年10月	-	4	0	4	
	関川 ○	2009年5・6月	2009年8月	2009年10月	-	4	1	5	
	小矢部川 ○	-	2009年7月	2009年10月	-	3	1	4	
	手取川 ◎	-	2009年8月	2009年10月	-	4	2	6	
	梯川 ◎	-	2009年8月	2009年10月	-	6	1	7	
	三面川 ※1	-	2009年9月	2009年11～12月	-	2	0	2	
	大井川 ○	2010年5月	2009年8・9月	2009年10・11月	2010年3月	7	0	7	
中部	矢作川 ◎	2009年6月	-	2009年10月	-	5	0	5	
	音羽川 ※1	-	2009年8月	2009年10月	-	4	0	4	
	天白川〔愛知県〕 ※1	-	2009年8月	2009年10月	-	4	0	4	
	梅田川 ※1	-	2009年8月	2009年10月	-	3	1	4	
	三滝川 ※1	-	2009年8月	2009年10月	-	3	0	3	
	安濃川 ※1	-	2009年8月	2009年10月	-	4	0	4	
	海蔵川 ※1	-	2009年8月	2009年10月	-	2	0	2	
	天白川〔三重県〕 ※1	-	2009年8月	2009年10月	-	2	1	3	
	岩田川 ※1	-	2009年8月	2009年10月	-	2	0	2	
	絵山路川 ※1	-	2009年9月	2009年10月	-	2	0	2	
	近畿	淀川（木津川） △	-	2009年8月	2009年11月	-	0	3	3
		淀川（淀川） △	-	2009年8月	2009年10月	-	0	20	20
		大和川 △	-	-	2009年11月	-	0	4	4
北川 ○		2009年5月	2009年6～7月	2009年10月	-	6	14	20	
茶屋川 ※1		-	-	2009年12月	-	2	0	2	
春木川 ※1		-	-	2009年12月	-	3	0	3	
近木川 ※1		-	-	2009年12月	-	2	0	2	
東川 ※1		-	-	2009年12月	-	2	2	4	
有田川 ※1		-	2009年8月	2009年10月	-	3	0	3	
南川 ※1		2010年4月	-	2009年10月	-	4	1	5	
中国	日野川 ◎	-	2009年8月	2009年10月	-	4	2	6	
	斐伊川 ◎	-	2009年7～8月	2009年10月	-	4	5	9	
	高津川 ◎	2009年5月	-	2009年10月	-	3	1	4	
	旭川 ◎	-	2009年7・8月	2009年9月	-	3	2	5	
	太田川 ◎	2009年5月	2009年8月	2009年10月	-	5	5	10	
四国	佐波川 ○	2009年5月、 2010年5月	-	2009年10月	-	7	3	10	
	土器川 ◎	-	2009年8月	2009年10・11月	-	5	0	5	
	重信川 ◎	-	2009年8月	2009年11月	-	4	0	4	
	物部川 ◎	2009年6月	2009年8月	-	-	2	0	2	
	仁淀川 ◎	2009年6月	2009年8月	-	-	3	0	3	
九州	六角川 ◎	2009年6月	2009年8月	-	2009年12月	3	2	5	
	球磨川 ◎	-	2009年8月	2009年10月	-	9	3	12	
	大野川 ◎	-	2009年7・8月	2009年10月	-	4	0	4	
	大淀川 ◎	-	2009年8月	2009年11月	-	6	2	8	
	川内川 ◎	2009年5月	-	2009年10月	-	8	0	8	
合 計	-	-	-	-	260	120	380		

注1) 上記の河川は、平成21年度に調査を行った河川のうち、今回とりまとめを行った河川である。
 注2) 水系名（河川名）欄の◎は直轄管理区間のみ、○は直轄管理区間及び指定管理区間、△は指定管理区間のみを指し、※1 は二級水系を示す。
 注3) 「○月～○月」は月をまたがって調査を行ったことを「○月・○月」はそれぞれの月に調査を行ったことを示す。

平成21年度河川水辺の国勢調査〔河川版〕とりまとめ対象水系の現地調査実施状況（底生動物）

地整	水系名（河川名）	現地調査実施時期					現地調査地区数		
		初春	春	夏	秋	冬	本川	支川 派川	合計
北海道	石狩川	2009年3月		2008年7月～8月		2008年11月	6	5	11
	後志利別川	2009年5月		2009年7月		2009年12月	4	0	4
	釧路川	2009年5月		2009年7月		2009年12月	7	5	12
東北	岩木川			2009年8月	2009年11月		5	1	6
	高瀬川		2009年5月	2009年8月			8	0	8
	鳴瀬川	2010年3月		2009年8月			5	2	7
	名取川		2009年5月	2009年6月		2010年1月	3	1	4
	雄物川			2009年7月～8月		2009年12月	8	4	12
	子吉川			2009年7月		2009年12月	3	1	4
関東	荒川	2009年12月 ・2010年1月	2009年6月	2009年7月～8月			10	7	17
北陸	関川		2009年5月	2009年8月		2009年12月	3	1	4
	神通川		2009年6月			2010年1月	3	2	5
中部	大井川	2010年2月	2010年5月	2009年8月～9月	2009年10月 ～11月		4	3	7
	菊川	2010年2月		2009年8月		2009年12月	4	2	6
	木曾川	2009年3月		2009年7月～8月		2009年12月	16	0	16
	長良川	2009年3月		2009年7月～8月		2009年12月	5	1	6
	揖斐川	2009年3月		2009年7月～8月		2009年12月	4	3	7
近畿	大和川	2010年2月		2009年8月		2009年12月	7	3	10
	春木川 △					2009年12月	3	0	3
	近木川 △					2009年12月	2	0	2
	茶屋川 △					2009年12月	2	0	2
	東川 △					2009年12月	2	2	4
中国	紀の川	2010年2月		2009年8月		2009年12月	6	1	7
	千代川			2009年7月		2009年12月	3	1	4
	江の川			2009年7月～8月		2010年1月	11	2	13
九州	山国川		2009年6月			2010年1月	6	1	7
	矢部川	2010年2月	2009年5月	2009年8月～9月			4		4
	松浦川	2009年3月		2009年7月～8月		2009年12月	4	3	7
	緑川	2010年3月		2009年7月	2009年11月		4	4	8
	五ヶ瀬川	2009年3月		2009年7月			4	4	8
	大淀川			2009年8月		2009年1月	6	2	8
合計		—	—	—	—	—	162	61	223

注1) 上記の河川は、平成21年度に調査を行った河川のうち、今回とりまとめを行った河川である。

注2) △は、二級河川を示す。

注3) 「〇月～〇月」は月をまたがって調査を行ったことを「〇月・〇月」はそれぞれの月に調査を行ったことを示す。

平成21年度河川水辺の国勢調査〔河川版〕とりまとめ対象水系の現地調査実施状況(植物・河川環境基図)

地方	水系名(河川名)	現地調査実施時期				植生図作成調査 範囲面積(ha)
		植物相調査	基図調査			
			植生図作成調査	群落組成調査	植生断面調査	
北海道	天塩川	-	2009年7~9月	2009年7~8月	2009年7~8月	9568.02
	常呂川	2009年6・7・9月	2009年10月	2009年10月	2009年10月	2271.09
	鶴川	-	-	-	-	-
	沙流川	-	-	-	-	-
	十勝川	-	2009年9~10月	2009年9~10月	2009年9~10月	11448.16
東北	北上川	2009年5~6・7・8・9 ~10月	-	-	-	-
	米代川	-	2009年9月	2009年9月	2009年9月	2502.58
	最上川	-	2009年10月	2009年10月	2009年10月	6808.17
	赤川	-	2009年10月	2009年10月	2009年10月	980.73
北陸	信濃川	-	2009年9~10月	2009年9・10月	2009年8月	5497.62
	黒部川	-	2009年10月	2009年10月	2009年10月	944.80
	常願寺川	2009年6・10月	-	-	-	-
	庄川	-	2009年9~11月	2009年9~11月	2009年9~11月	1063.46
中部	安倍川	2009年5・7・8・10月	2009年10月	2009年10月	2009年10月	1491.37
	大井川	-	2009年10・11月	2009年10・11月	2009年10・11月	2022.96
	雲出川	2009年5・6・10月	-	-	-	-
	櫛田川	-	2009年9~10月	2009年9~10月	2009年9~10月	515.16
近畿	淀川(瀬田川)	2009年5・10月	2009年10月	2009年11月	2009年11月	118.64
	淀川(猪名川)	2009年5・10月	-	-	-	-
	淀川(木津川)	2009年6・10月	-	-	-	-
	淀川(野洲川)	2009年5・10月	2009年10月	2009年11月	2009年11月	513.09
	淀川(淀川)	2009年5・9~10月	-	-	-	-
	新宮川	2009年5・7・10月、 2010年3月	-	-	-	-
中国	吉井川	-	2009年10月	2009年10月	2009年10月	1414.12
	高梁川	-	2009年10月	2009年10月	2009年10月	1668.30
四国	肱川	-	2009年10月	2009年10月	2009年10月	457.33
	渡川	2009年4・5・10月	-	-	-	-
九州	筑後川	2009年4~5・9~11月	-	-	-	-
	菊池川	2009年3~5・7~9・ 10~11月	-	-	-	-
	大野川	-	2009年8・9・10月	2009年8・9・10月	2009年8・9・10月	836.28
	大淀川	-	2008年10・11月、 2009年4・9月	2008年10・11月、 2009年9月	2008年10・11月、 2009年9月	1972.55
	肝属川	2009年4・5・10月	-	-	-	-
合計		-	-	-	-	52094.43

- 注1) 上記の河川は、平成21年度に調査を行った河川のうち、今回とりまとめを行った河川である。
 注2) 「〇月~〇月」は月をまたがって調査を行ったことを「〇月・〇月」はそれぞれの月に調査を行ったことを示す。
 注3) 植生図作成調査範囲面積は、法面を含む調査範囲全体を示す。
 注4) 鶴川・沙流川の河川環境基図調査は構造物調査のみの実施であったため、植物調査は実施していない。

平成21年度河川水辺の国勢調査〔河川版〕とりまとめ対象水系の現地調査実施状況（鳥類）

地方	水系名（河川名）	現地調査実施時期				現地調査 スポット数		
		春	繁殖期	秋	越冬期	本川	支川 派川	合計
北海道	渚滑川		2009年6月		2009年12月	33	0	33
東北	最上川	2009年4月	2009年6月	2008年10月	2009年1月 ・2010年1月	59	0	59
東北	赤川		2009年6月		2009年1月	58	7	65
関東	久慈川	2009年5月	2009年6月	2009年9月 ～10月	2010年1月	63	36	99
関東	相模川	2009年5月	2009年6月	2009年10月	2010年1月	14	0	14
中部	狩野川	2009年4月	2009年5～6月	2009年10月	2010年1月	29	19	48
中部	豊川	2009年4月	2009年6月	2009年9月	2010年1月	52	8	60
中部	宮川	2009年4月	2009年6月	2009年9月	2008年12月	24	17	41
中国	芦田川		2009年4～5月		2010年1月	64	8	72
九州	遠賀川	2009年4月	2009年6月	2009年10月	2009年12月	82	66	148
九州	本明川	2010年3月	2009年5月・7月	2009年9月	2010年1月	11	0	11
合計		—	—	—	—	489	161	650

注1) 上記の河川は、平成20年度に調査を行った河川のうち、今回とりまとめを行った河川である。

注2) 「○～○月」は月をまたがって調査を行ったことを「○月・○月」はそれぞれの月に調査を行ったことを示す。

注3) スポット数は、同じ河川距離であっても右岸(R)、左岸(L)、中央(C)をそれぞれ個別に計数した。

注4) スポット数は、集団分布地点を含まない。

平成21年度河川水辺の国勢調査〔河川版〕とりまとめ対象水系の現地調査実施状況（両生類・爬虫類・哺乳類）

地方	水系名（河川名）	現地調査実施時期				現地調査地区数		
		春	夏	秋	冬	本川	支川 派川	合計
北海道	網走川	2009年5月	2009年5・6月	2009年10月	2010年1月	4	1	5
北陸	信濃川	2009年5・6月	2009年5～6・7・8月	2009年9・10・11・12月	2009年12月・2010年1月	11	11	22
中部	天竜川	2009年5～6月・2010年2月	2009年6～7月	2009年10月	2009年12月・2010年1月	15	1	16
	庄内川	2009年5月	2009年7月	2009年10月	2010年1月	5	1	6
	鈴鹿川	2009年6月	2009年8月	2009年10月	2009年12月	4	1	5
近畿	九頭竜川	2009年5月	2009年7月	2009年9～10月	2010年1月	4	2	6
中国	天神川	2009年4月	2009年7月	2009年10月	-	2	4	6
四国	吉野川	2009年6月	2009年7月	2009年10月	-	3	1	4
	那賀川	2009年5月	2009年6月	2009年10月	2010年2月	3	0	3
九州	嘉瀬川	2009年5月	2009年7月	2009年10月	2010年1月	2	0	2
	本明川	2009年4月	2009年6月	2009年9～10月	-	7	1	8
	白川	2010年3月	2009年6月	2009年10月	-	6	0	6
	番匠川	2009年6月	2009年7月	2009年10月	2010年2月	4	3	7
合 計		-	-	-	-	70	26	96

注1) 上記の河川は、平成21年度に調査を行った河川のうち、今回とりまとめを行った河川である。

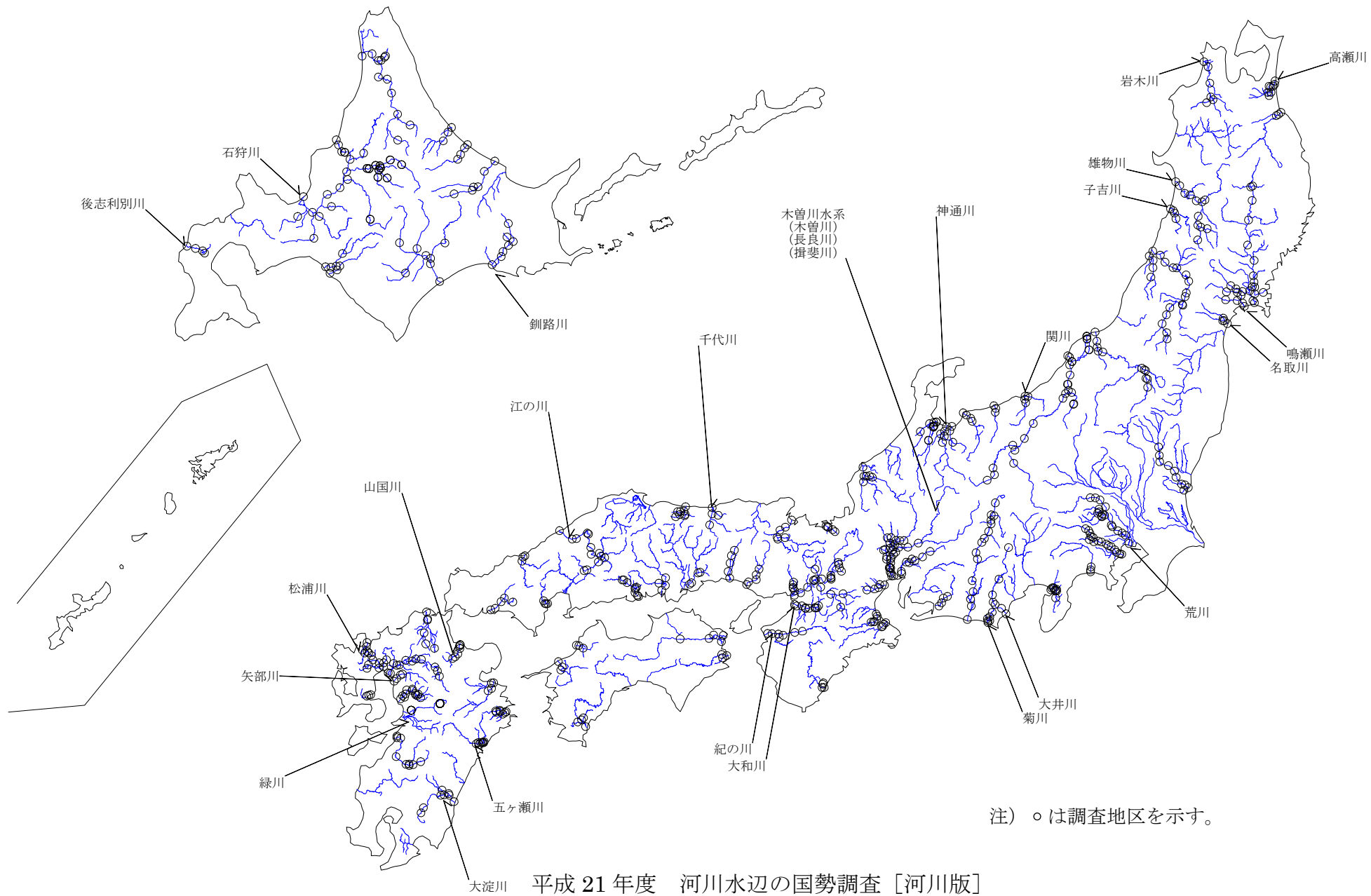
注2) 「〇月～〇月」は月をまたがって調査を行ったことを「〇月・〇月」はそれぞれの月に調査を行ったことを示す。

平成21年度河川水辺の国勢調査〔河川版〕とりまとめ対象水系の現地調査実施状況（陸上昆虫類等）

地方	水系名（河川名）	現地調査実施時期			現地調査地区数		
		春	夏	秋	本川	支川 派川	合計
北海道	湧別川	2009年6月	2009年8月	2009年9月	3	0	3
	尻別川	2009年6月	2009年7月～8月	2009年9月	4	0	4
東北	馬淵川	2009年5月	2009年7月	2009年9月	3	0	3
関東	多摩川	2009年6月	2009年7月	2009年9月～10月	13	1	14
北陸	阿賀野川	2009年5月～6月・ 2009年5月	2009年6月・ 2009年7月	2009年9月・ 2009年10月	10	3	13
中部	天竜川	2009年5月	2008年8月	2008年10月	7	0	7
九州	本明川	2008年5月・ 2009年5月	2008年7月	2008年10月	7	1	8
合 計		-	-	-	47	5	52

注1) 上記の河川は平成21年度に調査を行った河川のうち、今回取りまとめを行った河川である。

注2) 「〇月～〇月」は月をまたがって調査を行ったことを「〇月・〇月」はそれぞれの月に調査を行ったことを示す。

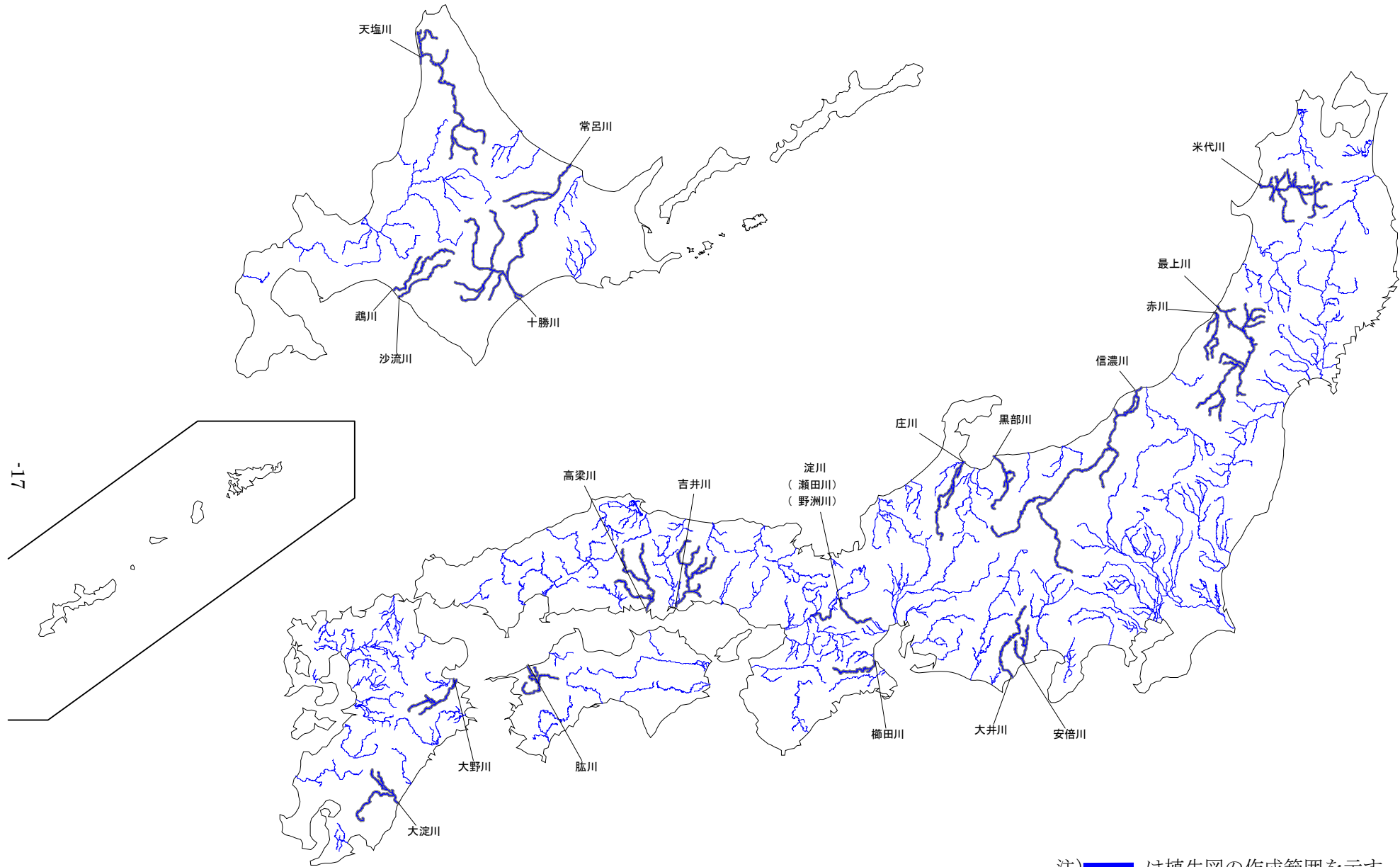



平成 21 年度 河川水辺の国勢調査 [河川版]
とりまとめ対象水系 (河川) 位置図 (底生動物)



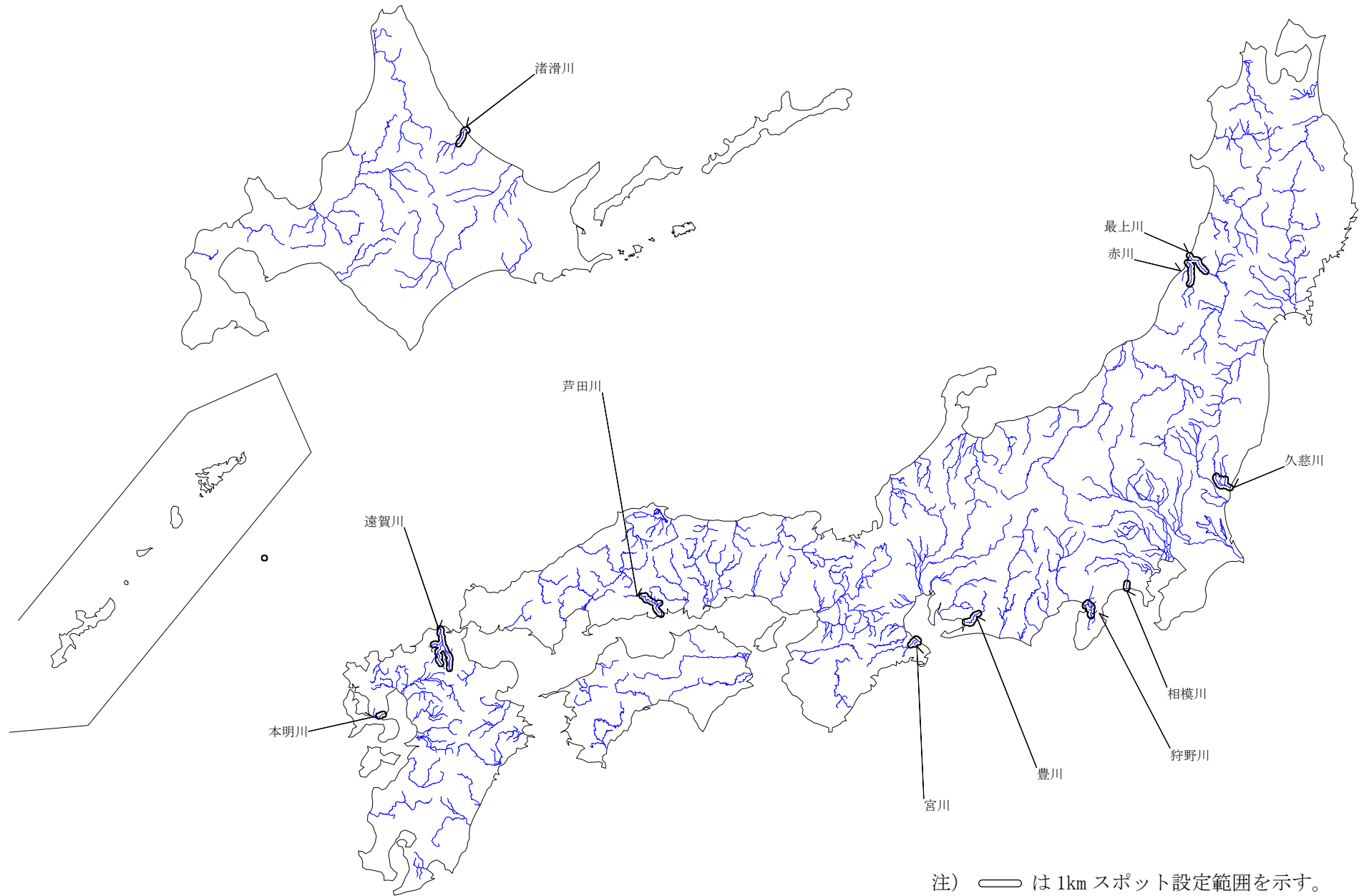
注) ○は調査地区を示す。

平成 21 年度 河川水辺の国勢調査 [河川版]
とりまとめ対象水系 (河川) 位置図 (植物)

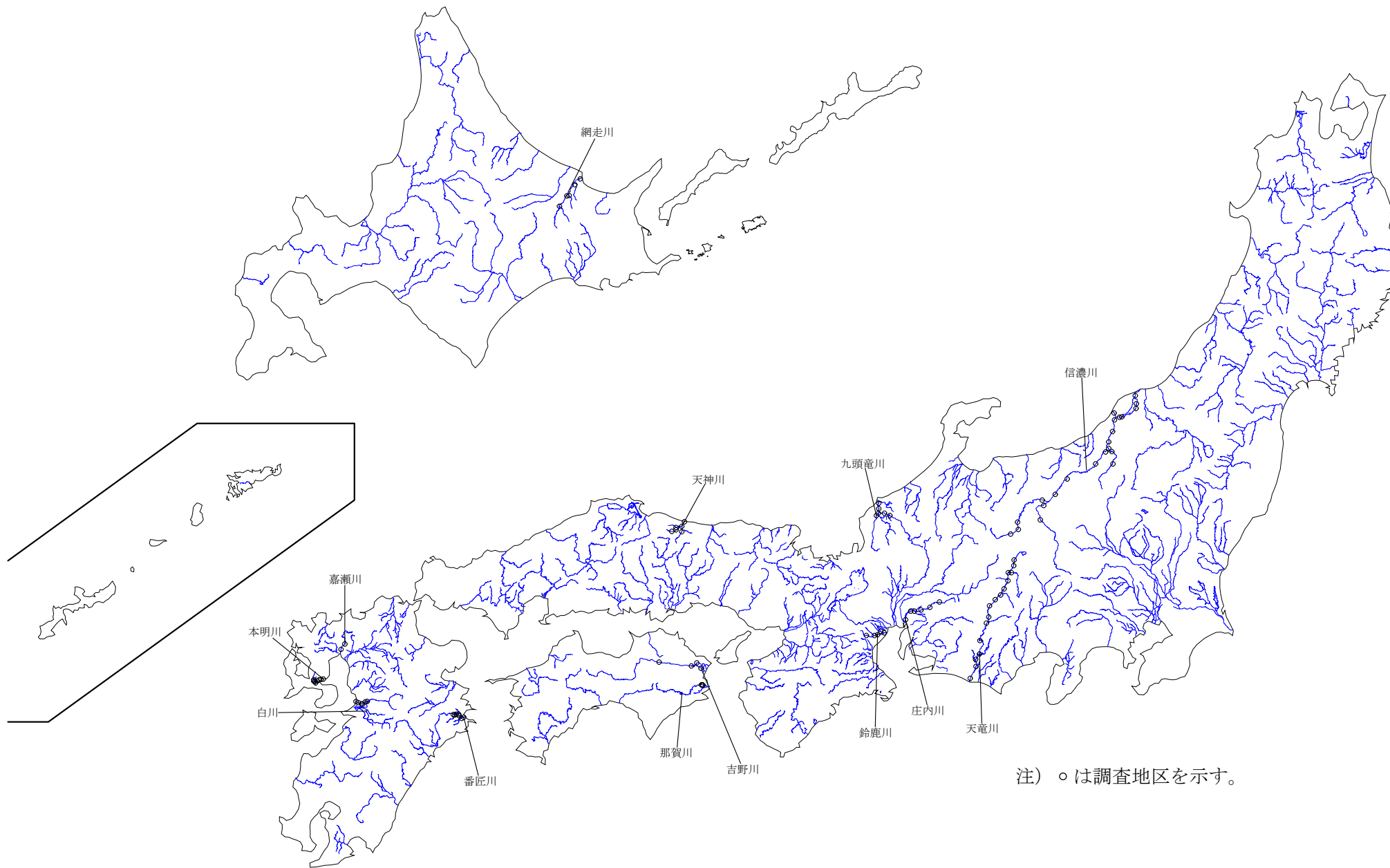


注)  は植生図の作成範囲を示す。

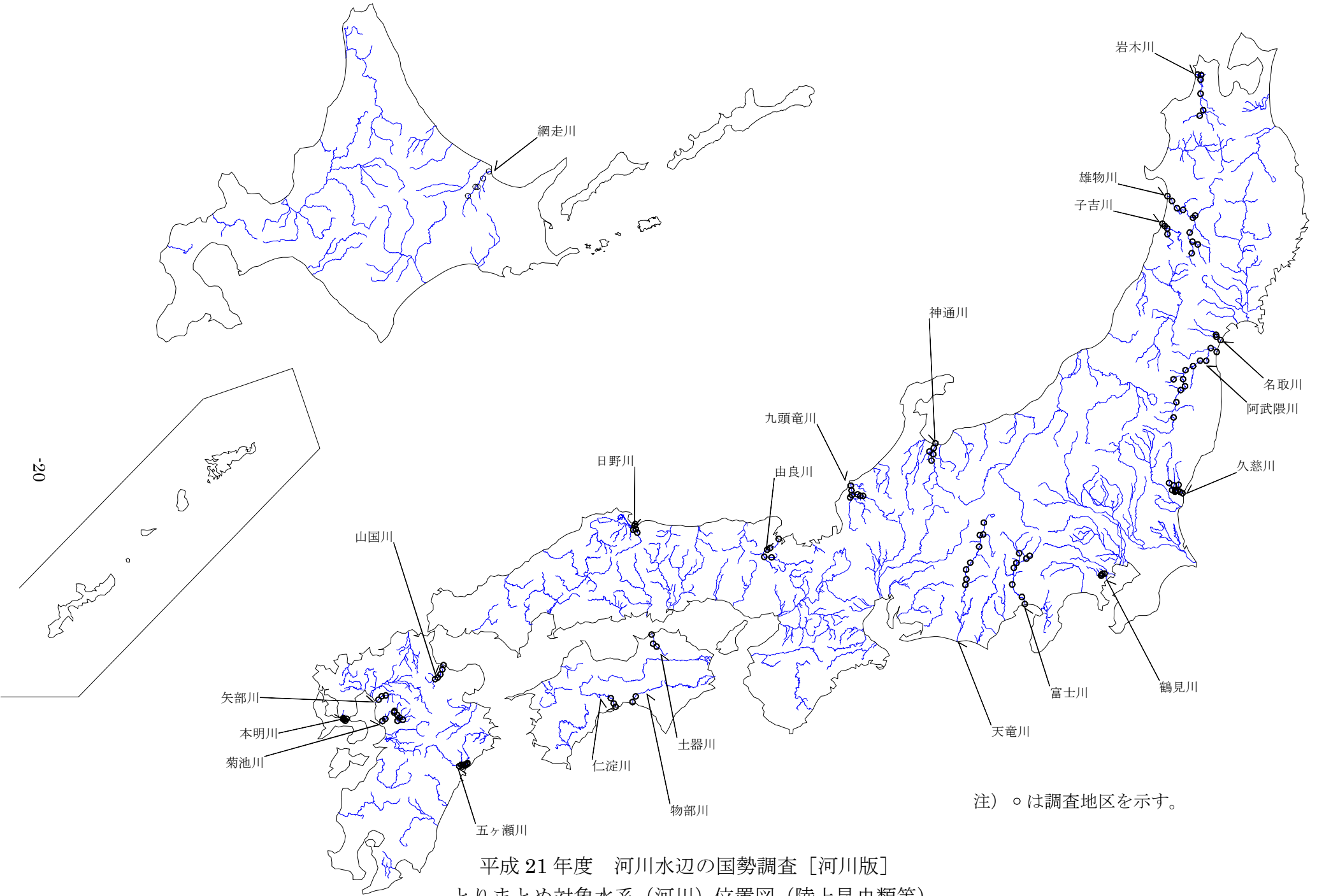
平成 21 年度 河川水辺の国勢調査 [河川版]
とりまとめ対象水系 (河川) 位置図 (河川環境基図)



平成 21 年度 河川水辺の国勢調査 [河川版]
とりまとめ対象水系 (河川) 位置図 (鳥類)



平成 21 年度 河川水辺の国勢調査 [河川版]
とりまとめ対象水系 (河川) 位置図 (両生類・爬虫類・哺乳類)



注) ○は調査地区を示す。

平成 21 年度 河川水辺の国勢調査 [河川版]
 とりまとめ対象水系 (河川) 位置図 (陸上昆虫類等)

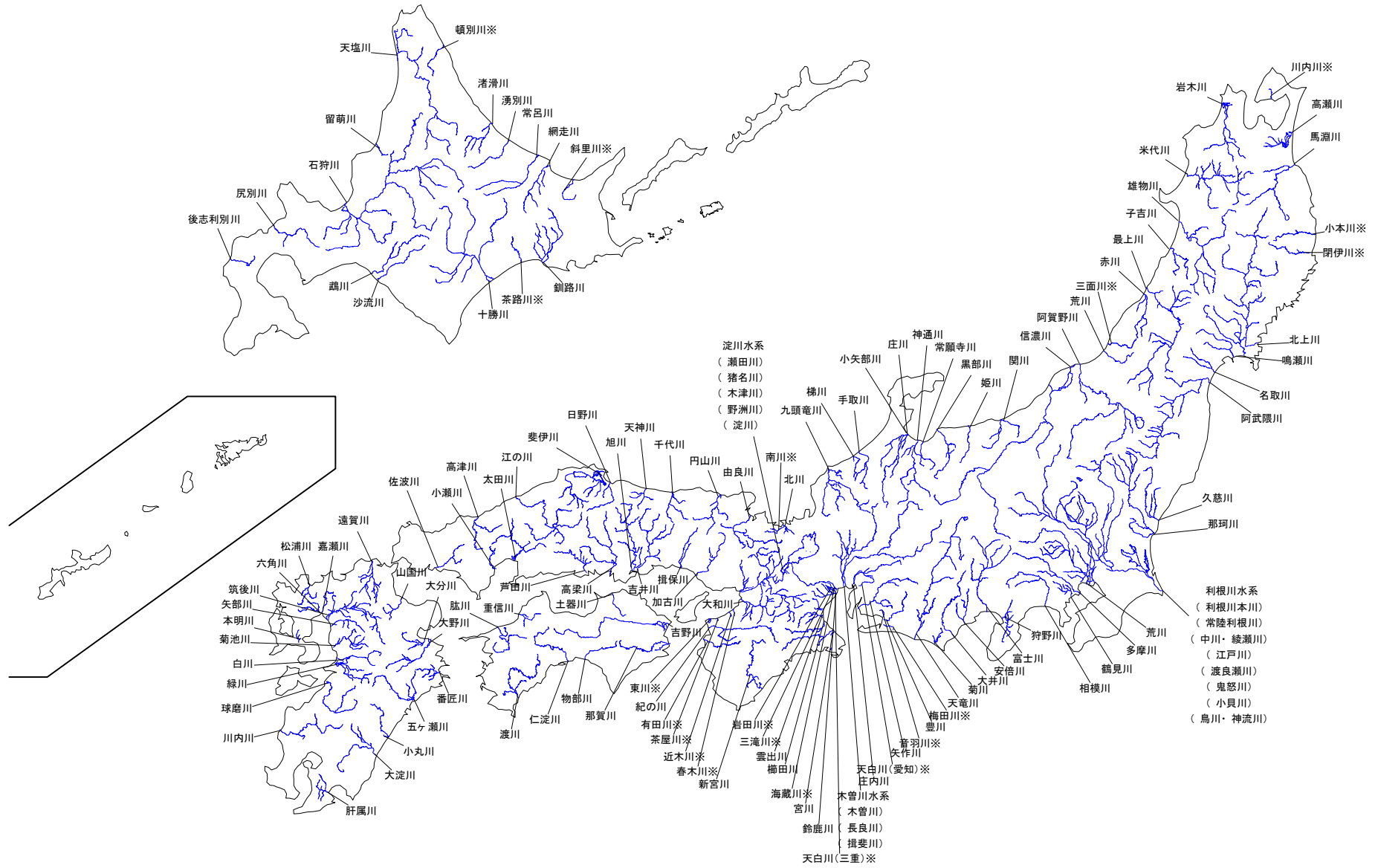
平成21年度 河川水辺の国勢調査〔河川版〕とりまとめ対象水系名一覧

地方	水系名(河川名)		地方	水系名(河川名)			
北海道	天塩川	てしおがわ	近畿	淀川(瀬田川)	よどがわ(せたがわ)		
	渚滑川	しよこつがわ		淀川(猪名川)	よどがわ(いながわ)		
	湧別川	ゆうべつがわ		淀川(木津川)	よどがわ(きづがわ)		
	常呂川	ところがわ		淀川(野洲川)	よどがわ(やすがわ)		
	網走川	あほしりがわ		淀川(淀川)	よどがわ(よどがわ)		
	石狩川	いしかりがわ		大和川	やまとがわ		
	尻別川	しりべつがわ		紀の川	きのかわ		
	後志利別川	しりべしとしべつがわ		新宮川	しんぐうがわ		
	鶴川	むかわ		九頭竜川	くずりゅうがわ		
	沙流川	さるがわ		北川	きたがわ		
	釧路川	くしろがわ		茶屋川	※ ちややがわ		
	十勝川	とちかがわ		春木川	※ はるきがわ		
	頓別川	※ とんべつがわ		近木川	※ こきがわ		
	斜里川	※ しゃりがわ		東川	※ ひがしがわ		
	茶路川	※ ちゃろがわ		有田川	※ ありたがわ		
	東北	岩木川		いわきがわ	南川	※ みなみがわ	
		高瀬川		たかせがわ	中国	千代川	せんだいがわ
		馬淵川		まべちがわ	天神川	てんじんがわ	
		北上川		きたかみがわ	日野川	ひのがわ	
		鳴瀬川		なるせがわ	斐伊川	ひいかわ	
名取川		なとりがわ	江の川	ごうのかわ			
阿武隈川		あぶくまがわ	高津川	たかつがわ			
米代川		よねしろがわ	吉井川	よしいがわ			
雄物川		おものがわ	旭川	あさひがわ			
子吉川		こよしがわ	高梁川	たかはしがわ			
最上川		もがみがわ	芦田川	あしたがわ			
赤川		あかがわ	太田川	おおたがわ			
川内川		※ せんだいがわ	佐波川	さばがわ			
閉伊川		※ へいがわ	四国	吉野川	よしのがわ		
小本川		※ おもとがわ	那賀川	なかがわ			
関東		久慈川	くじがわ	土器川	どきがわ		
		利根川(利根川本川)	とねがわ(とねがわほんせん)	重信川	しげのぶがわ		
		利根川(常陸利根川)	とねがわ(ひたちとねがわ)	脇川	ひじかわ		
	利根川(中川・綾瀬川)	とねがわ(なかがわ・あやせがわ)	物部川	ものべがわ			
	利根川(江戸川)	とねがわ(えどがわ)	仁淀川	によどがわ			
	利根川(渡良瀬川)	とねがわ(わたらせがわ)	渡川	わたりがわ			
	利根川(鬼怒川)	とねがわ(きぬがわ)	九州	遠賀川	おんががわ		
	利根川(小貝川)	とねがわ(こかいがわ)	山国川	やまくにがわ			
	利根川(烏川・神流川)	とねがわ(からすがわ・かんながわ)	筑後川	ちくごがわ			
	荒川	あらかわ	矢部川	やべがわ			
	多摩川	たまがわ	松浦川	まつうらがわ			
	鶴見川	つるみがわ	六角川	ろっかくがわ			
	相模川	さがみがわ	嘉瀬川	かせがわ			
	富士川	ふじかわ	本明川	ほんみょうがわ			
	北陸	荒川	あらかわ	菊池川	きくちがわ		
		阿賀野川	あがのがわ	白川	しらかわ		
		信濃川	しなのがわ	緑川	みどりかわ		
		関川	せきかわ	球磨川	くまがわ		
黒部川		くろべがわ	大野川	おおのがわ			
常願寺川		じょうがんじがわ	番匠川	ばんじょうがわ			
神通川		じんづうがわ	五ヶ瀬川	ごかせがわ			
庄川		しょうがわ	大淀川	おおよどがわ			
小矢部川		おやべがわ	川内川	せんだいがわ			
手取川		てとりがわ	肝属川	きもつしがわ			
梯川		かけはしがわ					
三面川		※ みおもてがわ					
中部		狩野川	かのがわ				
		安倍川	あべかわ				
		大井川	おおいがわ				
		菊川	きくがわ				
		天竜川	てんりゅうがわ				
		豊川	とよがわ				
	矢作川	やはしがわ					
	庄内川	しょうないがわ					
	木曾川(木曾川)	きそがわ(きそがわ)					
	木曾川(長良川)	きそがわ(ながらがわ)					
	木曾川(揖斐川)	きそがわ(いびがわ)					
	鈴鹿川	すずかがわ					
	雲出川	くもずがわ					
	櫛田川	くしだがわ					
	宮川	みやがわ					
	音羽川	※ おとわがわ					
	天白川	※ てんぱくがわ					
	梅田川	※ うめだがわ					
	三滝川	※ みたきがわ					
	安濃川	※ あのがわ					
	海蔵川	※ かいぞうがわ					
	天白川	※ てんぱくがわ					
	岩田川	※ いわたがわ					
	松山路川	※ ひやまじがわ					

注1) 水系名(河川名)欄の※は二級河川を示す。

注2) 上記の河川は、平成20、21年度に調査を行った河川のうち、今回とりまとめを行った河川である。

注3) 中部地方の天白川は、愛知県の天白川と三重県の天白川で、別河川である。



平成 21 年度 河川水辺の国勢調査 [河川版]
とりまとめ対象水系 (河川) 位置図

注) ※は二級水系 (河川) を示す。