

III. 資料

河川水辺の国勢調査〔河川版〕実施年度一覧表（一級河川）（その2）

地方	水系名（河川名）	平成2年度	平成3年度					平成4年度					平成5年度					平成6年度					平成7年度					平成8年度					平成9年度					平成10年度					平成11年度					平成12年度				
		魚介類	魚介類	底生動物	植物	鳥類	両・爬・哺	陸上昆虫類等	魚介類	魚介類	底生動物	植物	鳥類	両・爬・哺	陸上昆虫類等	魚介類	魚介類	底生動物	植物	鳥類	両・爬・哺	陸上昆虫類等	魚介類	魚介類	底生動物	植物	鳥類	両・爬・哺	陸上昆虫類等	魚介類	魚介類	底生動物	植物	鳥類	両・爬・哺	陸上昆虫類等	魚介類	魚介類	底生動物	植物	鳥類	両・爬・哺	陸上昆虫類等									
近畿	由良川	●						●	●						●							●							●	●						●							●	●	●	●	●	●	●			
	淀川	●						●	●						●							●							●	●						●							●	●	●	●	●	●	●			
	(瀬田川)																																																			
	(菟津川)																																																			
	(猪名川)	●						●							●							●							●							●							●									
	(木津川)	●						●							●							●							●							●							●									
	(野洲川)	●						●							●							●							●							●							●									
	(谷川)	●						●							●							●							●							●							●									
	(袖川) (指)	●						●							●							●							●							●							●									
	(姉川) (指)																																																			
	(日野川) (指)																																																			
	(安曇川) (指)																																																			
	(愛知川) (指)																																																			
	(余呉川) (指)																																																			
	(安威川) (指)																																																			
	(寝屋川) (指)																																																			
	(柳尾川) (指)																																																			
	(木無瀬川) (指)																																																			
	(神崎川) (指)																																																			
	(船橋川) (指)																																																			
	(穂谷川) (指)																																																			
	(元野川) (指)																																																			
	(菟木川) (指)																																																			
大和川	●						●							●							●							●							●							●										
円山川	●						●							●							●							●							●							●										
加古川	●						●							●							●							●							●							●										
揖保川	●						●							●							●							●							●							●										
紀の川	●						●							●							●							●							●							●										
新宮川	●						●							●							●							●							●							●										
九頭竜川	●						●							●							●							●							●							●										
北川	●						●							●							●							●							●							●										
中国	平代川	●					●							●							●							●							●							●										
	天神川																																																			
	日野川																																																			
	斐伊川	●					●							●							●							●							●							●										
	江の川																																																			
	高津川																																																			
	吉井川	●					●							●							●							●							●							●										
	旭川	●					●							●							●							●							●							●										
	高梁川																																																			
	芦田川	●					●							●							●							●							●							●										
	太田川	●					●							●							●							●							●							●										
	小瀬川	●					●							●							●							●							●							●										
	佐渡川	●					●							●							●							●							●							●										
	四国	吉野川	●					●						●							●							●							●							●										
那賀川		●					●						●							●							●							●							●											
土器川																																																				
重信川																																																				
龍川																																																				
物部川		●					●						●							●							●							●							●											
九州	遠賀川																																																			
	山国川	●					●						●							●							●							●							●											
	筑後川																																																			

平成20年度河川水辺の国勢調査〔河川版〕とりまとめ対象水系の現地調査実施状況（魚類）

地方	水系名（河川名）	現地調査実施時期				現地調査地区数		
		春	夏	秋	冬	本川	支川 派川	合計
北海道	湧別川 ◎	2008年6月	-	2008年10月	-	4	0	4
	石狩川 ◎	2008年6月	-	2008年10月	-	11	12	23
東北	高瀬川 ○	2008年5月	2008年8月	2008年10月	-	10	3	13
	馬瀬川 ○	-	2008年7・8月	2008年10月	-	7	3	10
	鳴瀬川 ○	-	2008年7～8月	2008年10月	-	8	2	10
	新井田川 ※1	-	2008年7・8月	2008年10月	-	3	0	3
	七北田川 ※1	-	2008年8月	2008年10月	-	4	1	5
	北陸	姫川 ○	2008年6月	2008年7～8月	2008年10～11月	-	4	0
三面川 ※1	-	2008年9月	2008年10月	-	2	0	2	
加治川 ※1	-	2008年7月	2008年11月	-	2	0	2	
鯖石川 ※1	-	2008年8月	2008年10月	-	2	0	2	
鶴川 ※1	-	2008年8月	2008年10月	-	2	0	2	
柿崎川 ※1	-	2008年7月	2008年10月	-	2	0	2	
仏生寺川 ※1	-	2008年7月	2008年10月	-	2	0	2	
中部	菊川 ○	-	2008年8・9月	2008年11・12月	2008年3月	6	3	9
	豊川 ○	-	2008年8月	2008年10月	2009年5月	5	6	11
	木曾川（木曾川） ○	-	2008年8・9月	2008年10月	-	13	2	15
	木曾川（長良川） ○	-	2008年8月	2008年10月	-	12	2	14
	木曾川（揖斐川） ○	-	2008年8月	2008年10月	-	8	10	18
	鈴鹿川 ○	2008年5月	2008年8月	2008年10月	-	5	6	11
	志原川 ※1	-	2008年8月	2008年10月	-	1	2	3
	朝明川 ※1	-	2008年8月	2008年10月	-	4	0	4
	相川 ※1	-	2008年8月	2008年10月	-	2	1	3
	三渡川 ※1	-	2008年8月	2008年10月	-	2	2	4
	笹笛川 ※1	-	2008年8月	2008年10月	-	1	0	1
	大堀川 ※1	-	2008年8月	2008年10月	-	3	0	3
	近畿	淀川（淀川） △	-	-	2008年11月	-	0	6
大和川 △		-	-	2008年11月	-	0	2	2
紀の川 ◎		-	2008年8月	2008年10月	2009年2月	6	1	7
野田川 ※1		-	2008年7～8月	2008年11月	-	3	0	3
宇川 ※1		-	2008年8月	2008年11月	-	3	0	3
大手川 ※1		-	2008年7・8月	2008年11月	-	3	0	3
佐濃谷川 ※1		-	2008年7月	2008年11月	-	3	0	3
日置川 ※1		-	2008年9月	2008年10月	-	3	0	3
中国	江の川 ◎	-	2008年6～8月	2008年9～10月	-	11	2	13
	笹ヶ瀬川 ※1	-	2008年8月	2008年10月	-	3	3	6
九州	遠賀川 △	-	2008年8月	2008年10月	-	1	6	7
	嘉瀬川 ○	2008年5月	2008年7・8月	2008年10・11月	-	5	0	5
	本明川 ◎	-	2008年9月	2008年11月	-	3	0	3
	白川 ◎	-	2008年7月	2008年10月	-	5	0	5
	緑川 ◎	-	2008年8月	2008年10月	-	4	4	8
	番匠川 ○	-	2008年8月	2008年10月	-	3	5	8
	紫川 ※1	-	2008年9月	2008年11月	-	5	1	6
	役勝川 ※1	-	2008年8月	2008年11月	-	4	1	5
合 計		-	-	-	-	190	86	276

注1) 上記の河川は、平成20年度に調査を行った河川のうち、今回とりまとめを行った河川である。

注2) 水系名（河川名）欄の◎は直轄管理区間のみ、○は直轄管理区間及び指定管理区間、△は指定管理区間のみの河川を示し、※1 は二級水系を示す。

注3) 「○月～○月」は月をまたがって調査を行ったことを「○月・○月」はそれぞれの月に調査を行ったことを示す。

平成20年度河川水辺の国勢調査〔河川版〕とりまとめ対象水系の現地調査実施状況（底生動物）

地方	水系名（河川名）	現地調査実施時期				現地調査地区数		
		春	夏	秋	冬	本川	支川 派川	合計
北海道	湧別川	2008年6月	2008年7月		2008年11月	4	0	4
	石狩川	2009年3月	2008年7～8月		2008年11月	11	12	23
関東	相模川	2009年2月	2008年8～9月	2008年11月		3	0	3
北陸	姫川	2008年6月	2008年8月		2008年12月	3	0	3
	黒部川		2008年8月		2008年11月	4	0	4
	小矢部川	2008年6月			2009年2月	3	0	3
中部	鈴鹿川	2009年2月	2008年7月		2008年12月	4	1	5
	宮川	2009年3月	2008年7月		2008年12月	4	0	4
近畿	淀川（瀬田川）		2008年9月		2009年1月	4	0	4
	淀川（猪名川）	2009年2月	2008年8月			1	1	2
	淀川（木津川）	2009年1～2月	2008年7～8月			1	1	2
	淀川（野洲川）		2008年9月		2009年1月	4	0	4
	淀川（淀川）	2009年1月	2008年8月		2009年1月	7	9	16
	加古川		2008年9月		2009年2月	5	0	5
	揖保川		2008年9月		2009年2月	5	0	5
	北川	2009年2月	2008年7～8月	2008年11月		5	0	5
中国	天神川		2008年7月		2009年2月	2	6	8
	高津川		2008年6月		2009年1月	2	1	3
	佐波川	2008年6月			2009年1月	4	1	5
四国	重信川	2009年2月	2008年7～8月			3	0	3
	肱川	2008年12月～ 2009年1月	2008年8月			3	0	3
九州	筑後川	2009年2月・4月	2008年8月			9	3	12
	六角川	2009年3月	2008年8月	2008年12月		3	2	5
	本明川	2009年2月	2008年9月			3	0	3
	球磨川	2009年3～4月	2008年7～8月		2008年12月	7	2	9
合計		-	-	-	-	104	39	143

注1) 上記の河川は、平成19年度に調査を行った河川のうち、今回とりまとめを行った河川である。

注2) 「月～月」は月をまたがって調査を行ったことを「月・月」はそれぞれの月に調査を行ったことを示す。

平成20年度河川水辺の国勢調査〔河川版〕とりまとめ対象水系の現地調査実施状況(植物・河川環境基図)

地方	水系名(河川名)	現地調査実施時期				植生図作成調査 範囲面積(ha)
		植物相調査	基図調査			
			植生図作成調査	群落組成調査	植生断面調査	
北海道	天塩川	-	-	-	-	-
	渚滑川	2008年5・7・9月	-	2008年8・9月	2008年8月	690.19
	尻別川	2008年5・7・9月	-	-	-	-
東北	北上川	-	2008年9～10月	2008年9・10月	2008年10月	9990.81
関東	那珂川	2008年5・7・9～10月	-	-	-	-
	利根川(利根川本川)	2008年6～7・8・10月	-	-	-	-
	利根川(常陸利根川)	2008年5・9月	-	-	-	-
	利根川(中川・綾瀬川)	2008年5～6・10月	-	-	-	-
	利根川(江戸川)	2008年5・10～11月	-	-	-	-
	利根川(渡良瀬川)	2008年5・9～10月	-	-	-	-
	利根川(鬼怒川)	2008年6・10月	-	-	-	-
	利根川(小貝川)	2008年6・10月	-	-	-	-
	利根川(烏川・神流川)	2008年8・10月	-	-	-	-
北陸	信濃川	-	2008年9・10月	2008年9・10月	2008年9・10月	8530.67
	関川	-	2008年10月	2008年10月	2008年10月	285.38
	常願寺川	-	2008年10月	2008年10月	2008年10月	950.27
	手取川	-	2008年10～11月	2008年11月	2008年11月	631.63
	梯川	-	2008年10月	2008年10月	2008年10月	1305.46
中部	狩野川	-	2008年10月	2008年10月	2008年10月	568.30
	大井川	2008年6・8・10月	-	-	-	-
	矢作川	-	2008年10～11月	2008年10・11月	2008年10月	1599.40
	雲出川	-	2008年10月	2008年10月	2008年10月	683.50
中国	吉井川	2008年6～7・10月	-	-	-	-
	芦田川	2008年6・7・9～10月	2008年11～12月	2008年10・11・12月	2008年11月	1019.40
四国	渡川	-	2008年11月	2008年10・11月	2008年11月	1074.94
九州	本明川	-	2008年11月	2008年11月	2008年11月	499.91
	菊池川	-	2008年10月	2008年11月	2008年11月	1312.59
	球磨川	2008年4・5・7～8月	-	-	-	-
	川内川	2008年5・10月	-	-	-	-
	肝属川	-	2008年10・11月	2008年10・11月	2008年11月	535.19
合計		-	-	-	-	29677.64

- 注1) 上記の河川は、平成20年度に調査を行った河川のうち、今回とりまとめを行った河川である。
 注2) 「○月～○月」は月をまたがって調査を行ったことを、「○月・○月」はそれぞれの月に調査を行ったことを示す。
 注3) 植生図作成調査範囲面積は、法面を含む調査範囲全体を示す。
 注4) 天塩川の河川環境基図調査は構造物調査のみの実施であったため、植物調査は実施していない。

平成20年度河川水辺の国勢調査〔河川版〕とりまとめ対象水系の現地調査実施状況（鳥類）

地方	水系名（河川名）	現地調査実施時期				現地調査 スポット数		
		春	繁殖期	秋	越冬期	本川	支川 派川	合計
北海道	後志利別川	2008年5月	2008年6～7月	2008年10月	2009年1月	75	0	75
	鶴川	2009年3月	2008年6月	2008年10月	2009年1月	79	0	79
東北	最上川	2008年4～5月・ 2009年4月	2008年6～7月・ 2009年6月	2008年10月	2008年12月～ 2009年1月	305	53	358
	赤川		2009年6月		2009年1月	58	7	65
関東	荒川（関東）	2008年4～5月	2008年5～6月	2008年8～10月	2008年12月～ 2009年2月	180	83	263
北陸	荒川（北陸）		2008年5月	2008年10月	2008年11～12月	42	0	42
	阿賀野川	2008年4月	2008年6月	2008年9月	2008年11月・ 2009年1月	71	19	90
中部	櫛田川	2009年3月	2008年6月	2008年9月	2009年1月	34	6	40
近畿	新宮川	2008年5月	2008年6月	2008年9～10月	2009年2月	12	7	19
中国	千代川		2008年7月		2009年1月	51	32	83
	太田川		2008年6～7月	2008年9～10月	2009年1月	107	28	135
四国	吉野川		2008年6月	2008年9月	2009年1月	168	46	214
	那賀川	2008年4～5月	2008年6月	2008年9月	2009年1月	35	12	47
九州	松浦川	2009年4月	2008年5月	2009年9月	2008年1月	41	30	71
	大分川	2008年5月	2008年6月	2008年9～10月	2009年1月	25	12	37
合計		-	-	-	-	1283	335	1618

- 注1) 上記の河川は、平成20年度に調査を行った河川のうち、今回とりまとめを行った河川である。
 注2) 「～月」は月をまたがって調査を行ったことを「月・月」はそれぞれの月に調査を行ったことを示す。
 注3) スポット数は、同じ河川距離であっても右岸(R)、左岸(L)、中央(C)をそれぞれ個別に計数した。
 注4) スポット数は、集団分布地点を含まない。

平成20年度河川水辺の国勢調査〔河川版〕とりまとめ対象水系の現地調査実施状況（両生類・爬虫類・哺乳類）

地方	水系名（河川名）	現地調査実施時期				現地調査地区数		
		春	夏	秋	冬	本川	支川 派川	合計
北海道	常呂川	2008年5月	2008年6～7月	2008年9～10月	2008年12月 ～2009年1月	6	1	7
	十勝川	2008年5月	2008年8月	2008年10月	2008年12月	3	6	9
東北	米代川	-	2008年8月	2008年10月	2009年1月 2009年4・5月	10	0	10
関東	多摩川	-	2008年9月	2008年10・11月	2009年1月	10	1	11
北陸	庄川	2008年5月	2008年7月	2008年9～10月	-	4	0	4
近畿	大和川	-	2008年6月	2008年10月	2009年1月 2009年3月	4	1	5
中国	斐伊川	2008年6月	2008年7・9月	2008年10月	2009年2月	4	4	8
	旭川	2008年5月	2008年7月	2008年10月	-	3	2	5
	高梁川	2008年6月	2008年7月	2008年10月	-	3	1	4
	小瀬川	-	2008年7月	2008年10月	2009年2月 2009年5月	3	0	3
九州	遠賀川	-	2008年6月	2008年10月	2009年2月	4	2	6
	大野川	2008年5月	2008年6・7月	2008年10月	2009年1月	3	1	4
合 計		-	-	-	-	57	19	76

注1) 上記の河川は、平成20年度に調査を行った河川のうち、今回とりまとめを行った河川である。

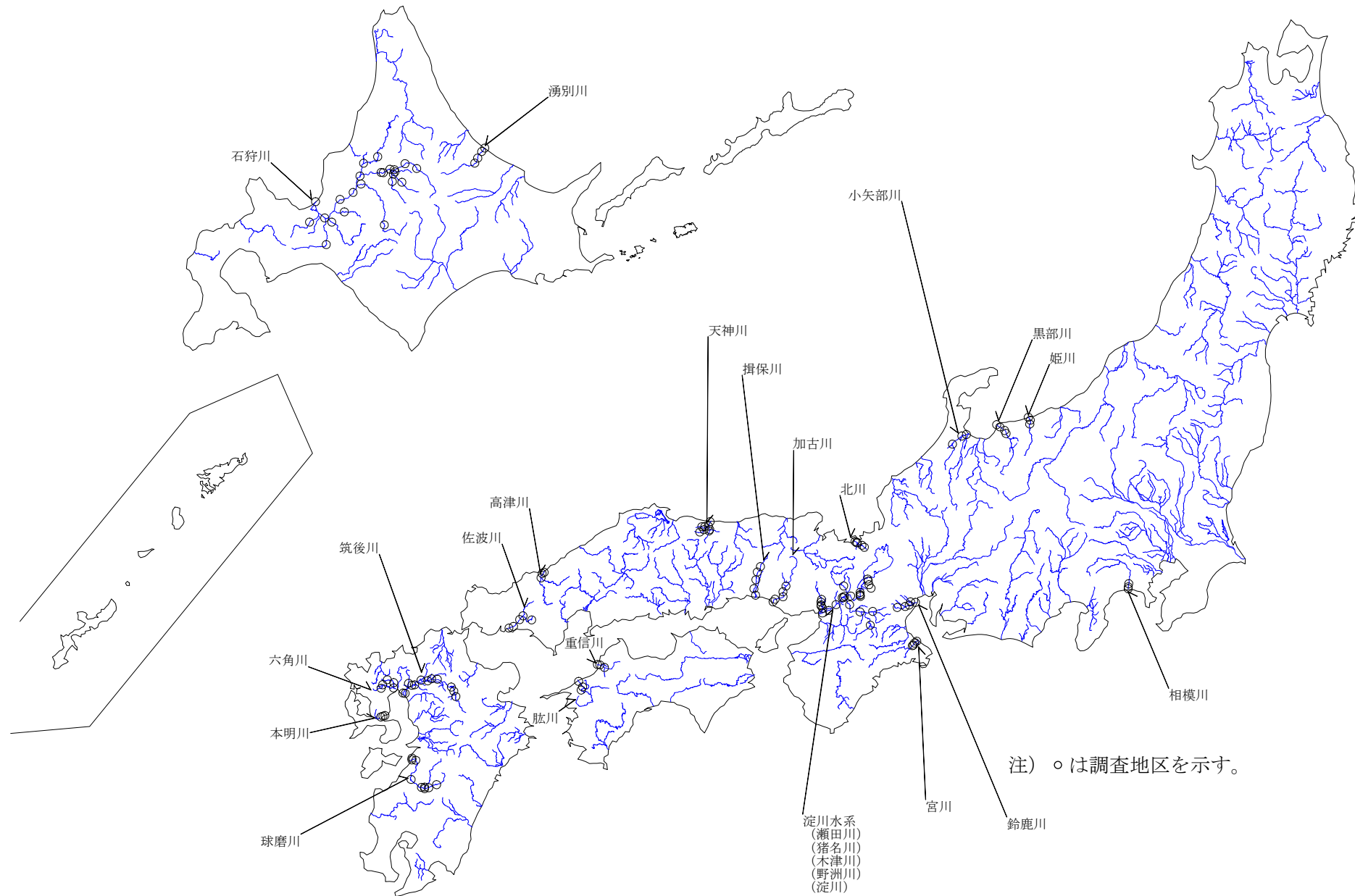
注2) 「〇月～〇月」は月をまたがって調査を行ったことを「〇月・〇月」はそれぞれの月に調査を行ったことを示す。

平成20年度河川水辺の国勢調査〔河川版〕とりまとめ対象水系の現地調査実施状況（陸上昆虫類等）

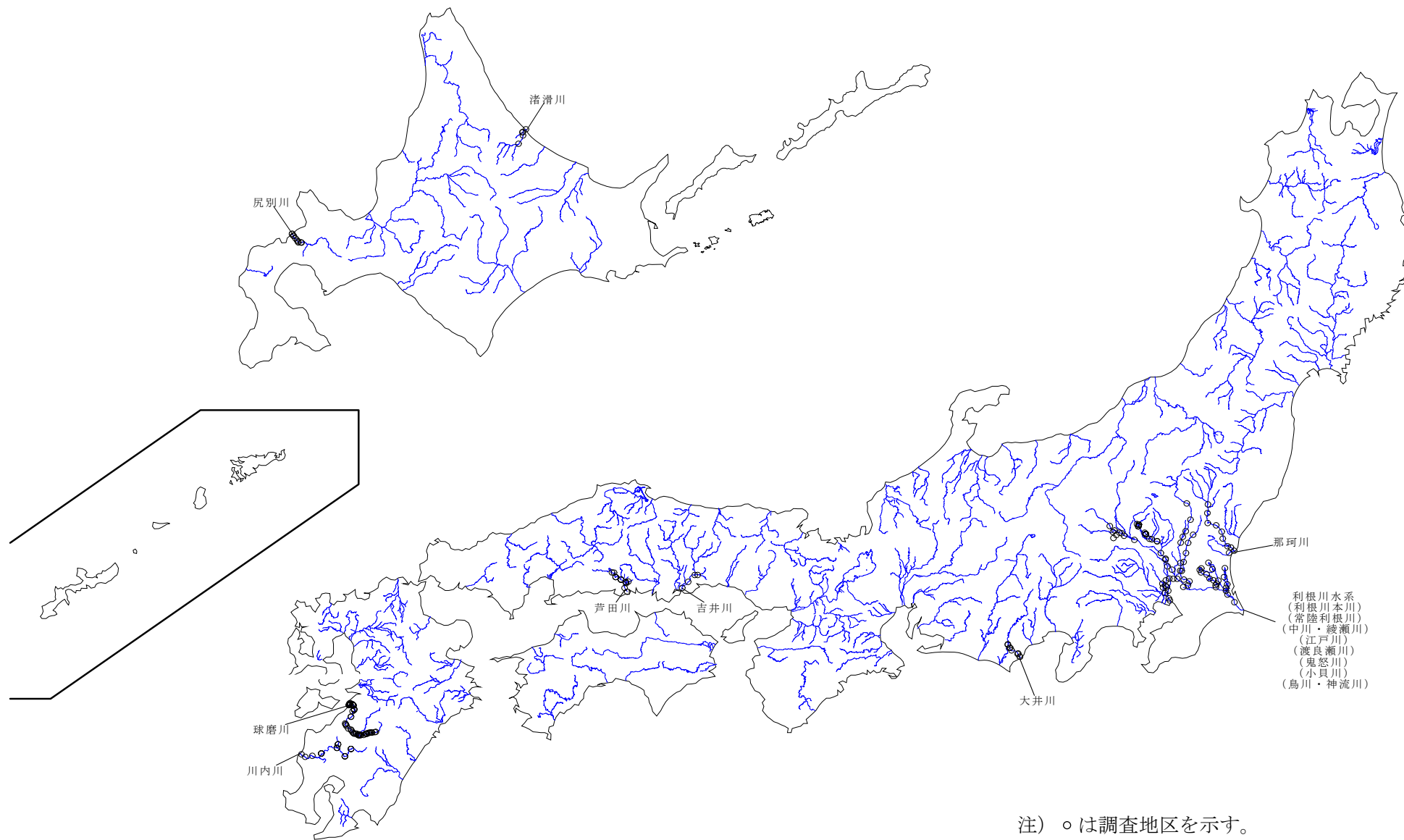
地方	水系名（河川名）	現地調査実施時期			現地調査地区数		
		春	夏	秋	本川	支川 派川	合計
北海道	網走川	2008年6月	2008年7月～8月	2008年9月	4	1	5
東北	岩木川	2008年5月	2008年8月	2008年10月	6	0	6
	名取川	2008年5月・6月	2008年8月	2008年9月	2	1	3
	阿武隈川	2008年5月・6月	2008年8月	2008年9月	11	1	12
	雄物川	2008年5月・6月	2008年7月・7月～8月・ 8月～9月	2008年9月・10月	7	3	10
	子吉川	2008年5月・6月	2008年7月～8月	2008年9月	3	1	4
関東	久慈川	2008年5月	2008年7月	2008年9月	6	4	10
	鶴見川	-	2008年8月	2008年10月	5	0	5
	富士川	2008年5月	2008年7月	2008年10月	5	3	8
北陸	神通川	2008年5月	2008年7月	2008年10月	3	2	5
中部	天竜川	2008年5月	2008年7月	2008年9月	7	1	8
近畿	由良川	2008年5月	2008年7月	2008年10月	5	0	5
	九頭竜川	2008年4月・5月	2008年7月・8月	2008年9月・10月	5	2	7
	日野川	2008年5月・6月	2008年7月	2008年9月～10月	4	1	5
四国	土器川	2008年5月～6月	2008年8月	2008年10月	3	0	3
	物部川	2008年5月	2008年7月	2008年10月	2	0	2
	仁淀川	2008年5月	2008年7月	2008年10月	3	0	3
九州	山国川	2008年5月	2008年7月	2008年10月	4	1	5
	矢部川	2009年4月	2008年6月・7月	2008年9月	3	0	3
	本明川	2008年5月	2008年7月	2008年10月	4	1	5
	菊池川	2008年5月	2008年7月	2008年10月	5	3	8
	五ヶ瀬川	2008年3月	2007年7月	2007年10月	3	5	8
合計		-	-	-	100	30	130

注1) 上記の河川は平成20年度に調査を行った河川のうち、今回とりまとめを行った河川である。

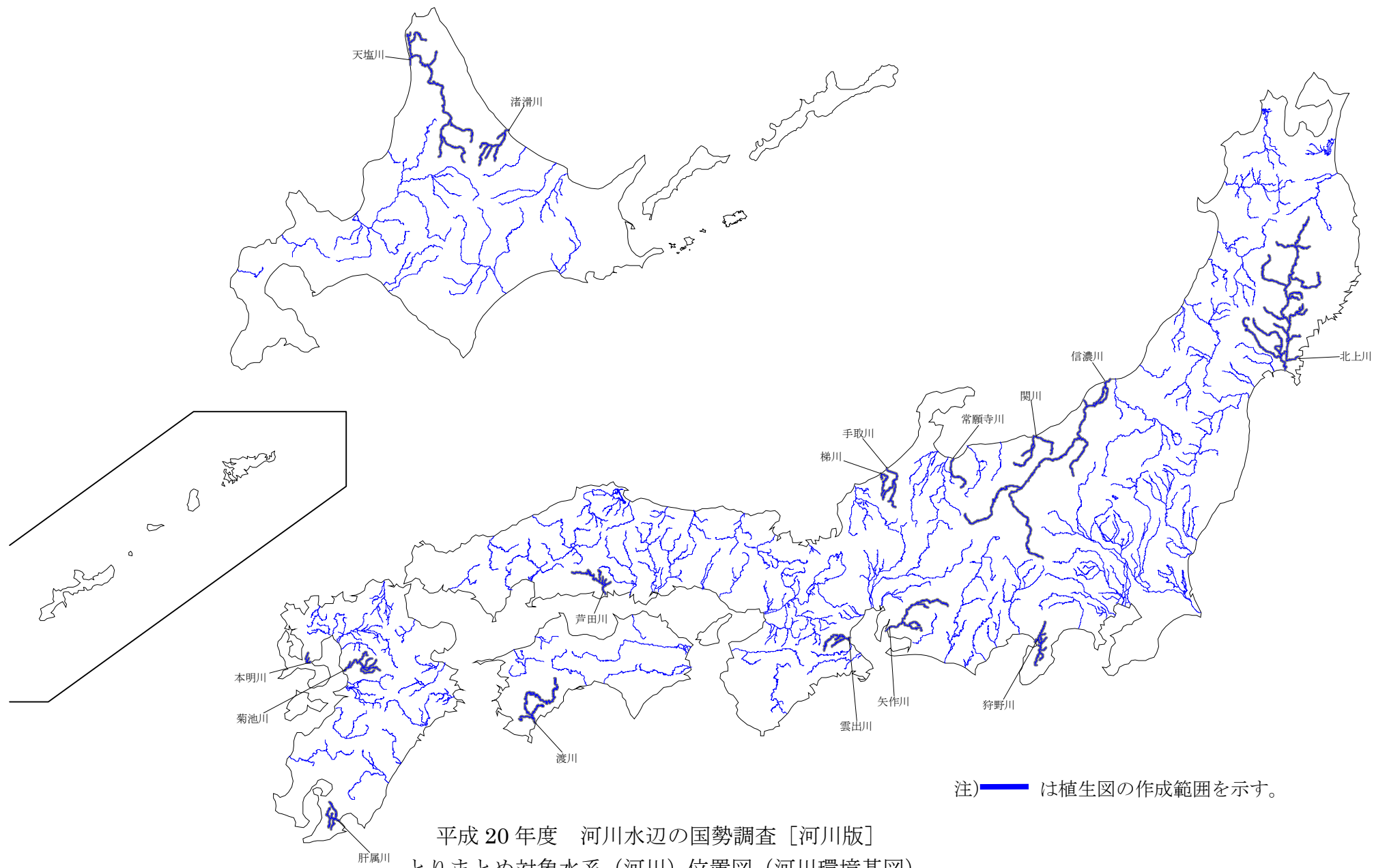
注2) 「月～月」は月をまたがって調査を行ったことを「月・月」はそれぞれの月に調査を行ったことを示す。



平成 20 年度 河川水辺の国勢調査 [河川版]
とりまとめ対象水系 (河川) 位置図 (底生動物)

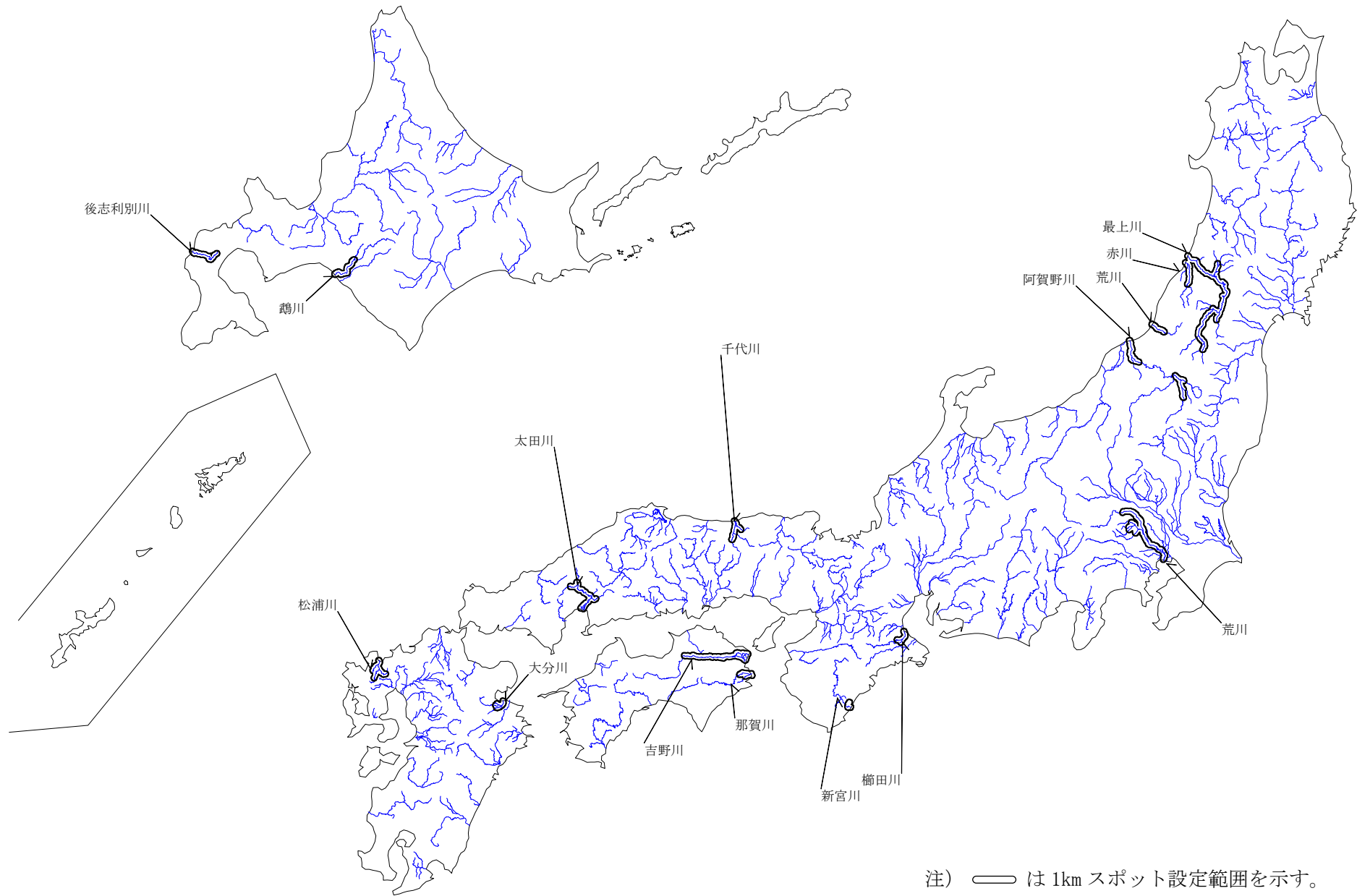


平成20年度 河川水辺の国勢調査 [河川版]
とりまとめ対象水系 (河川) 位置図 (植物)



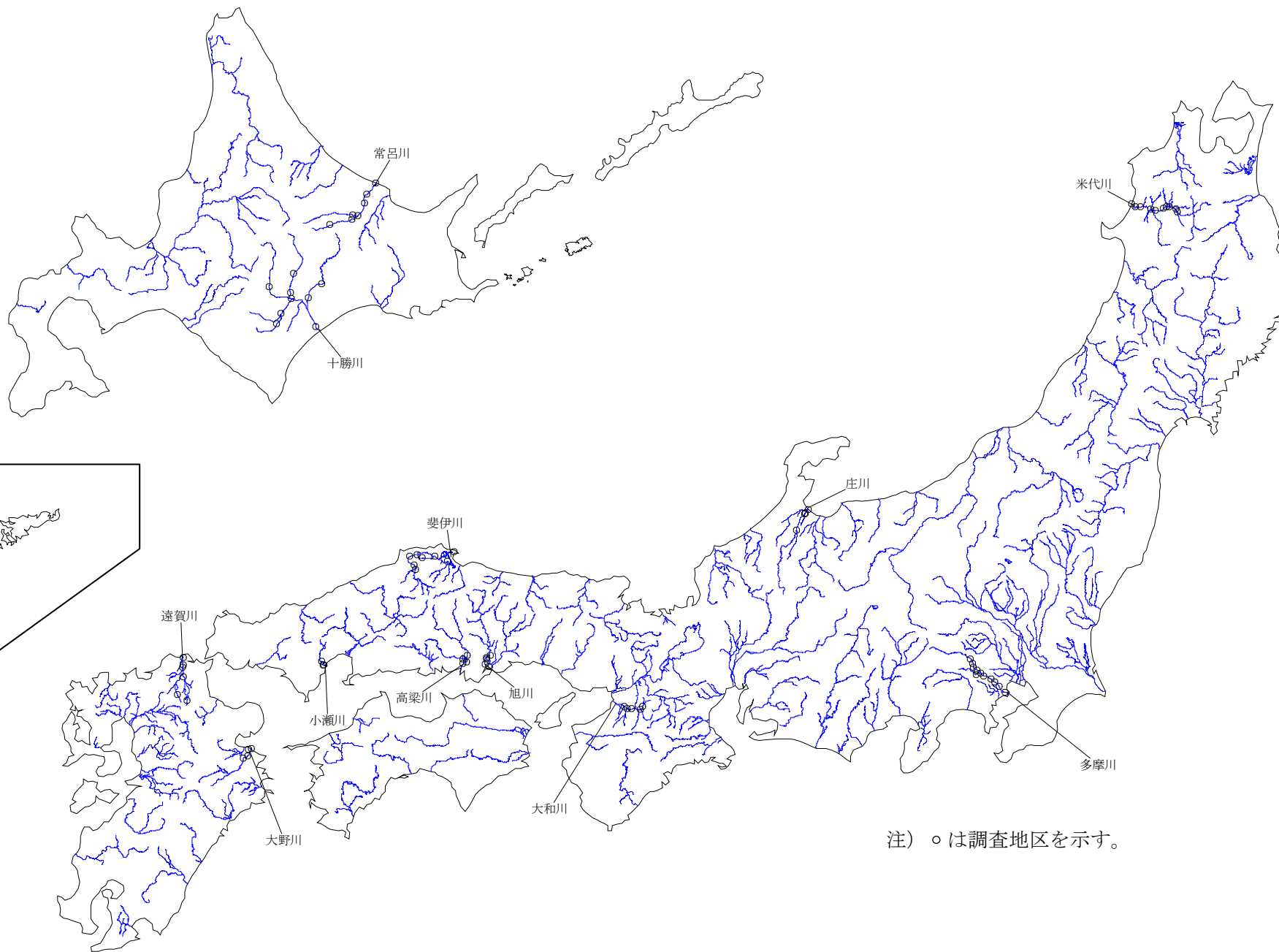
注) **——** は植生図の作成範囲を示す。

平成 20 年度 河川水辺の国勢調査 [河川版]
とりまとめ対象水系 (河川) 位置図 (河川環境基図)

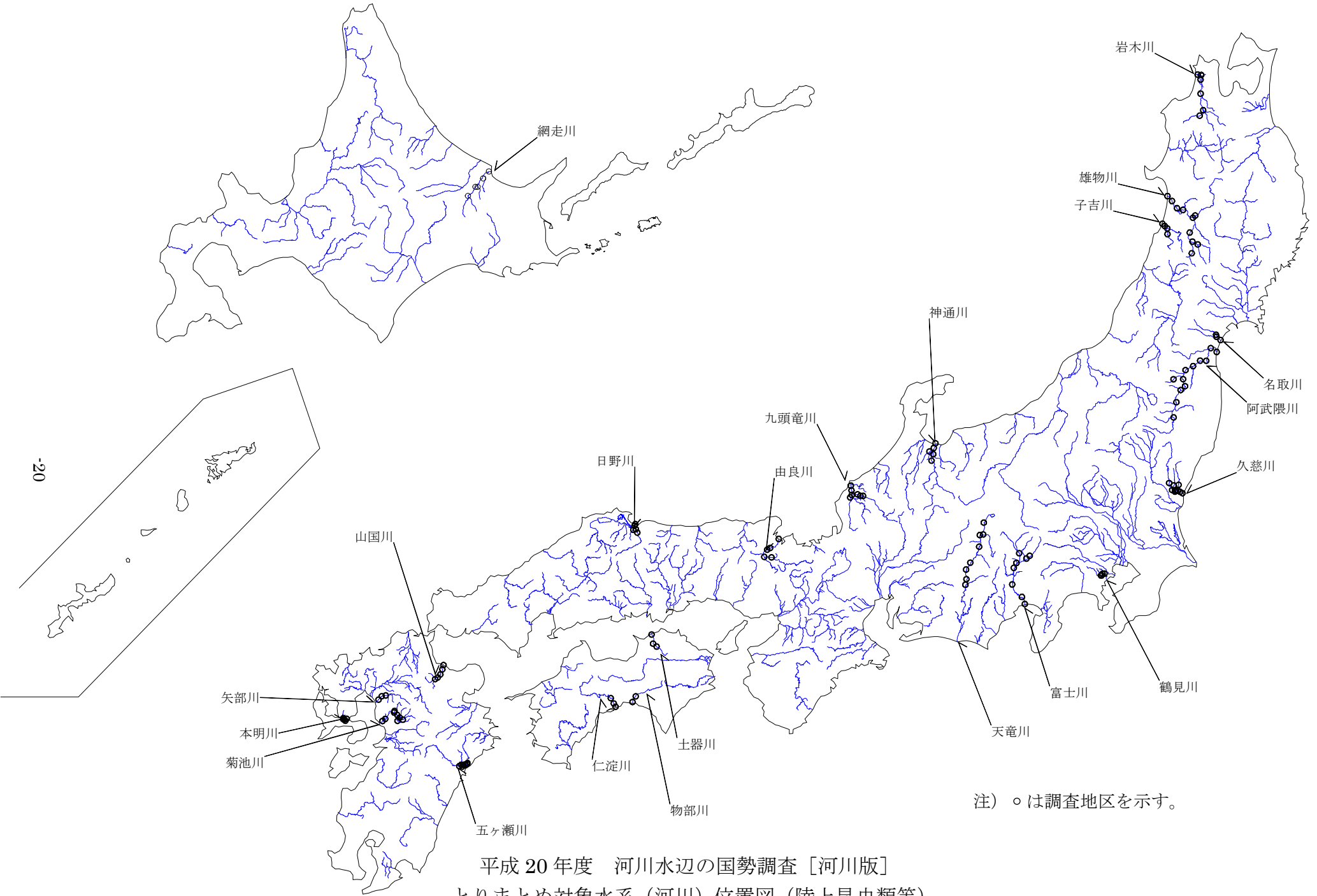


平成 20 年度 河川水辺の国勢調査 [河川版]
とりまとめ対象水系 (河川) 位置図 (鳥類)

注) 〓 は 1km スポット設定範囲を示す。



平成 20 年度 河川水辺の国勢調査 [河川版]
とりまとめ対象水系 (河川) 位置図 (両生類・爬虫類・哺乳類)



注) ○は調査地区を示す。

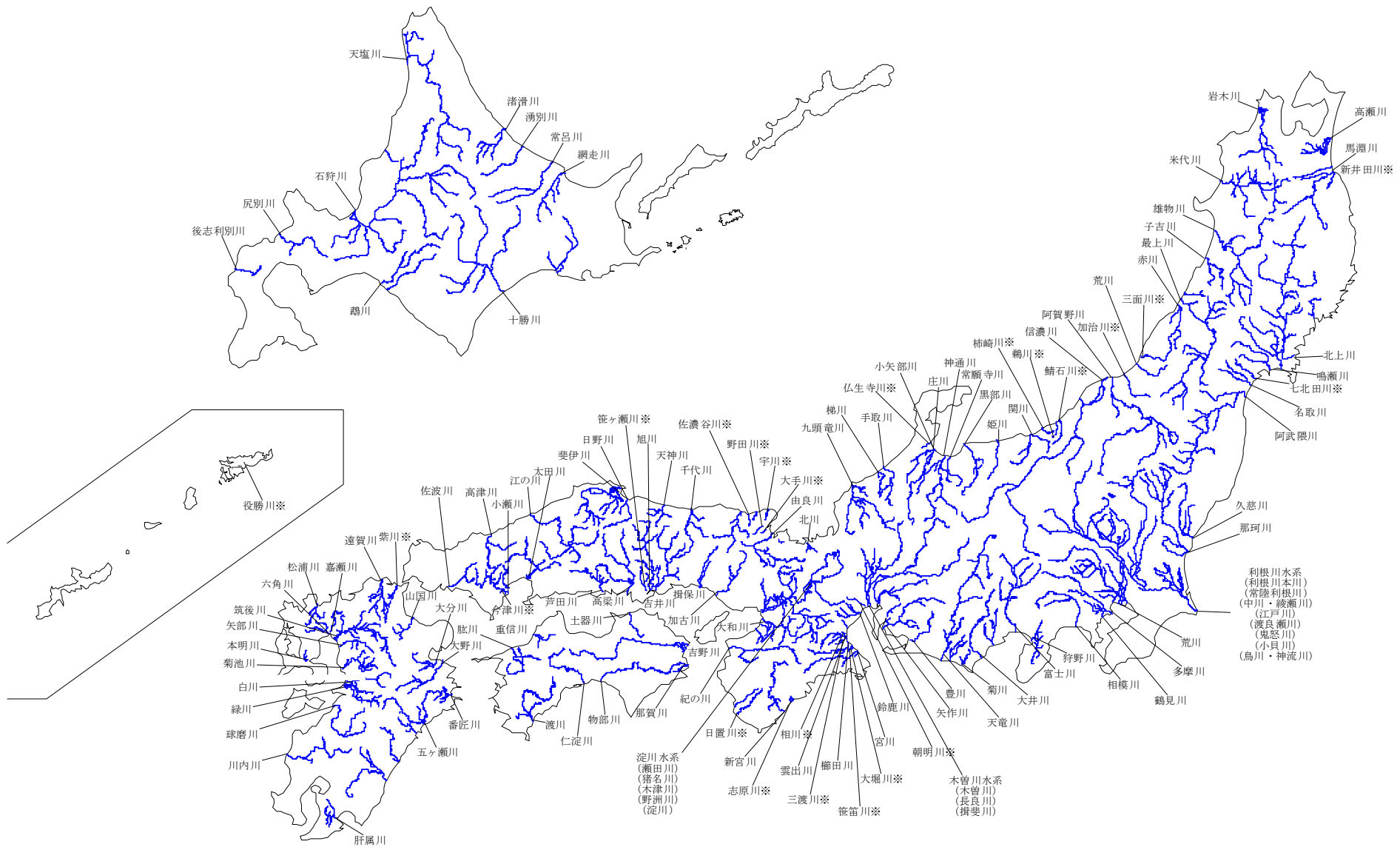
平成20年度 河川水辺の国勢調査 [河川版]
 とりまとめ対象水系 (河川) 位置図 (陸上昆虫類等)

平成20年度 河川水辺の国勢調査〔河川版〕とりまとめ対象水系名一覧

地方	水系名(河川名)		地方	水系名(河川名)	
北海道	天塩川	てしおがわ	近畿	由良川	ゆらがわ
	渚滑川	しよこつがわ		淀川(瀬田川)	よどがわ(せたがわ)
	湧別川	ゆうべつがわ		淀川(猪名川)	よどがわ(いながわ)
	常呂川	ところがわ		淀川(木津川)	よどがわ(きづがわ)
	網走川	あばしりがわ		淀川(野洲川)	よどがわ(やすがわ)
	石狩川	いしかりがわ		淀川(淀川)	よどがわ(よどがわ)
	尻別川	しりべつがわ		大和川	やまどがわ
	後志利別川	しりべしとしべつがわ		加古川	かこがわ
	鶴川	むかわ		揖保川	いぼがわ
	十勝川	とちがわ		紀の川	きのかわ
東北	岩木川	いわきがわ	新宮川	しんぐうがわ	
	高瀬川	たかせがわ	九頭竜川	くずりゅうがわ	
	馬淵川	まべちがわ	北川	きたがわ	
	北上川	きたかみがわ	野田川	※ のだがわ	
	鳴瀬川	なるせがわ	宇川	※ うかわ	
	名取川	なとりがわ	大手川	※ おおてがわ	
	阿武隈川	あぶくまがわ	佐濃谷川	※ きのたにがわ	
	米代川	よねしろがわ	日置川	※ ひきがわ	
	雄物川	おものがわ	千代川	せんだいがわ	
	子吉川	こよしがわ	天神川	てんじんがわ	
	最上川	もがみがわ	目野川	ひのがわ	
	赤川	あかがわ	斐伊川	ひいかわ	
	新井田川	※ にいたがわ	江の川	こうのかわ	
	七北田川	※ ななきたがわ	高津川	たかつがわ	
関東	久慈川	くじがわ	吉井川	よしいがわ	
	那珂川	なかがわ	旭川	あさひがわ	
	利根川(利根川本川)	とねがわ(とねがわほんせん)	高梁川	たかはしがわ	
	利根川(常陸利根川)	とねがわ(ひたちとねがわ)	芦田川	あしだがわ	
	利根川(中川・綾瀬川)	とねがわ(なかがわ・あやせがわ)	太田川	おおたがわ	
	利根川(江戸川)	とねがわ(えどがわ)	小瀬川	おせがわ	
	利根川(渡良瀬川)	とねがわ(わたらせがわ)	佐波川	さほがわ	
	利根川(鬼怒川)	とねがわ(きぬがわ)	笹ヶ瀬川	※ ささがせがわ	
	利根川(小貝川)	とねがわ(こかいがわ)	吉野川	よしのがわ	
	利根川(烏川・神流川)	とねがわ(からすがわ・かんながわ)	那賀川	なかがわ	
	荒川	あらかわ	土器川	どきがわ	
	多摩川	たまがわ	重信川	しげのぶがわ	
	鶴見川	つるみがわ	肱川	ひじかわ	
	相模川	さがみがわ	物部川	ものべがわ	
	富士川	ふじかわ	仁淀川	によどがわ	
	北陸	荒川	あらかわ	渡川	わたりがわ
		阿賀野川	あがのがわ	遠賀川	おんががわ
信濃川		しなのがわ	山国川	やまくにがわ	
関川		せきかわ	筑後川	ちくごがわ	
姫川		ひめかわ	矢部川	やべがわ	
黒部川		くろべがわ	松浦川	まつうらがわ	
常願寺川		じょうがんじがわ	六角川	ろっかくがわ	
神通川		じんつうがわ	嘉瀬川	かせがわ	
庄川		しじうがわ	本明川	ほんみょうがわ	
小矢部川		おやべがわ	菊池川	きくちがわ	
手取川		てとりがわ	白川	しらかわ	
梯川		かけはしがわ	緑川	みどりかわ	
三面川		※ みおもてがわ	球磨川	くまがわ	
加治川		※ かじがわ	大分川	おおいたがわ	
鯖石川		※ さばいしがわ	大野川	おおのがわ	
鶴川		※ うかわ	番匠川	ばんしょうがわ	
柿崎川		※ かきざきがわ	五ヶ瀬川	ごかせがわ	
仏生寺川		※ ぶしょうじがわ	川内川	せんだいがわ	
中部		狩野川	かのがわ	肝属川	きもつきがわ
		大井川	おおいがわ	紫川	※ むらさきがわ
	菊川	きくがわ	役勝川	※ やくがちがわ	
	天竜川	てんりゅうがわ			
	豊川	とよがわ			
	矢作川	やはきがわ			
	木曾川(木曾川)	きそがわ(きそがわ)			
	木曾川(長良川)	きそがわ(ながらがわ)			
	木曾川(揖斐川)	きそがわ(いびがわ)			
	鈴鹿川	すずかがわ			
	震出川	くもずがわ			
	櫛田川	くしたがわ			
	宮川	みやがわ			
	志原川	※ しはらがわ			
	朝明川	※ あさけがわ			
	相川	※ あいかわ			
	三渡川	※ みわたりがわ			
	笹笛川	※ ささぶえがわ			
大堀川	※ おおほりがわ				

注1) 水系名(河川名)欄の※は二級河川を示す。

注2) 上記の河川は、平成19、20年度に調査を行った河川のうち、今回とりまとめを行った河川である。



平成20年度 河川水辺の国勢調査 [河川版]
とりまとめ対象水系 (河川) 位置図

注) ※は二級水系 (河川) を示す。