

III. 資料

河川水辺の国勢調査〔河川版〕実施年度一覧表（二級河川）（その3）

都道府県名	水系名 (河川名)	平成5年度				平成6年度				平成7年度				平成8年度				平成9年度				平成10年度				平成11年度				平成12年度				平成13年度				平成14年度				平成15年度				平成16年度				平成17年度				平成18年度				平成19年度																																							
		魚介類	底生動物	鳥類	両・爬・哺等	魚介類	底生動物	鳥類	両・爬・哺等	魚介類	底生動物	鳥類	両・爬・哺等	魚介類	底生動物	鳥類	両・爬・哺等	魚介類	底生動物	鳥類	両・爬・哺等	魚介類	底生動物	鳥類	両・爬・哺等	魚介類	底生動物	鳥類	両・爬・哺等	魚介類	底生動物	鳥類	両・爬・哺等	魚介類	底生動物	鳥類	両・爬・哺等	魚介類	底生動物	鳥類	両・爬・哺等	魚介類	底生動物	鳥類	両・爬・哺等	魚介類	底生動物	鳥類	両・爬・哺等																																																
佐賀県	玉島川																										●																																																																						
	壱田川																											●																																																																					
大分	野瀬川	●																																																																																															
	二ツ瀬川	●																																																																																															
宮崎	五十鈴川																										●																																																																						
	耳川																									●																													◎																																										
鹿児島	広瀬川																																																																																																
	万之瀬川					●																																																																																											
熊本	役勝川	●																																																																																															
	下津浦川																																																																																																
熊本	上津浦川																										●																																																																						
	楠浦川																											●																																																																					
	敷良木川																										●																																																																						
	今染川																										●																																																																						
	合津川																										●																																																																						
	岩下川																										●																																																																						
	浦川																										●																																																																						
	目玉川																										●																																																																						
	白洲川																										●																																																																						
	隈田川																										●																																																																						
	灰瀬川																										●																																																																						
	野山白川																										●																																																																						
	龜川																										●																																																																						
	河内川																										●																																																																						
	甲洲川																										●																																																																						
	内野川																										●																																																																						
	松原川																										●																																																																						
	上津深江川																										●																																																																						
	志岐川																										●																																																																						
	都呂々川																										●																																																																						
	下津深江川																										●																																																																						
	高浜川																										●																																																																						
	大江川																										●																																																																						
今富川																										●																																																																							
一野田川																										●																																																																							
路木川																										●																																																																							
早浦川																										●																																																																							
亀浦川																										●																																																																							
熊本	国場川																										●																																																																						
合計	水系数	21	1	0	0	0	0	0	32	3	0	2	0	0	21	4	0	3	0	0	14	0	0	0	0	6	1	0	0	0	0	0	0	22	0	0	0	0	0	24	0	0	1	0	0	28	9	2	3	2	2	33	2	2	16	2	2	24	0	0	6	0	0	23	0	0	9	0	0	25	0	0	1	0	0	0	17	0	0	0	0	0	5	0	0	0	0	10	1	0	0	0	0	0	0	0	0

●は前回までに発表した河川、◎は今回発表の河川

平成19年度河川水辺の国勢調査〔河川版〕とりまとめ対象水系の現地調査実施状況（魚類）

地方	水系名（河川名）	現地調査実施時期				現地調査地区数		
		春	夏	秋	冬	本川	支川 派川	合計
北海道	渚滑川 ◎	2007年6～7月	-	2007年9月	-	3	0	3
	鶴川 ◎	2007年5～6月	2007年8月	2007年10月	-	4	0	4
	十勝川 ◎	2007年6月	-	2007年9月	-	5	6	11
東北	岩木川 ○	2007年7月	2007年6～7月	2007年9・10月	-	7	6	13
	名取川 ○	-	2007年6・9月	2007年9・10月	-	5	2	7
	最上川 ○	2007年6～7月	-	2007年10～11月	-	13	4	17
	赤川 ◎	2007年6月	-	2007年10月	-	6	0	6
	日向川 ※1	2007年6月	-	2007年10月	-	3	1	4
関東	荒川 ○	2007年5～6月	2007年8月	2007年9・11月	-	12	12	24
	相模川 ○	2007年5・6月	-	2007年8・10月	-	7	1	8
北陸	信濃川 ◎	2007年6・8月	2007年5・6・8月	2007年10月	-	12	12	24
	黒部川 ◎	-	2007年8月	2007年10月	-	4	0	4
	庄川 ○	-	2007年7～8月	2007年10月	-	6	0	6
中部	天竜川 ○	2007年5・6月	2007年7～8月	2007年9～10月	-	14	6	20
	宮川 ○	2007年6月	2007年7～8月	2007年10月	-	6	6	12
	太田川 ※1	-	2007年7月	2007年11月	-	5	4	9
	高浜川 ※1	-	2007年8月	2007年10月	-	0	2	2
	志登茂川 ※1	-	2007年8月	2007年10月	-	3	0	3
近畿	淀川（瀬田川） ◎	-	2007年6～7月	2007年10月	-	4	0	4
	淀川（草津川） ◎	-	2007年6月	2007年10月	-	3	0	3
	淀川（猪名川） ◎	-	2007年7月	2007年9月	-	4	1	5
	淀川（木津川） ○	2007年5月	2007年8月	2007年10月	-	3	3	6
	淀川（野洲川） ◎	-	2007年6月	2007年10月	-	5	0	5
	淀川（淀川） ◎	2007年5月	-	2007年10月	-	4	6	10
	淀川（茨木川） △	-	-	2007年11～12月	-	1	12	13
	大和川 △	-	-	2007年10月	-	0	2	2
	加古川 ◎	2007年6月	2007年8・9月	2007年10月	2008年3月	7	0	7
	揖保川 ◎	-	2007年9月	2007年11月	2008年2月	4	3	7
	九頭竜川 ○	2007年4～5月	2007年8月	2007年10～11月	-	9	14	23
	与保呂川 ※1	-	2007年9月	2007年11月	-	2	0	2
	福田川 ※1	-	2007年9月	2007年11月	-	5	4	9
	大津川 ※1	-	-	2007年11月	-	1	5	6
	石津川 ※1	-	-	2007年11月	-	0	1	1
富田川 ※1	-	2007年6月	2007年8月	-	4	0	4	
中国	天神川 ○	-	2007年8・9月	2007年11月	-	2	7	9
	高粱川 ○	-	2007年8月	2007年9～10月	-	7	6	13
	小瀬川 ◎	2007年5月	2007年7～8月	2007年9月	-	4	0	4
四国	肱川 ◎	-	2007年7～8月	2007年10月	-	3	0	3
九州	遠賀川 ◎	2007年6月	-	2007年9月	-	5	8	13
	山国川 ◎	-	2007年6月	2007年10月	-	6	1	7
	筑後川 ◎	2007年5月	2007年7～8月	2007年9月	-	8	4	12
	松浦川 ◎	2007年5月	2007年8月	2007年10月	-	4	3	7
	五十鈴川 ※1	-	2007年9月	2007年11月	-	9	1	10
合 計		-	-	-	-	219	143	362

注1) 上記の河川は、平成19年度に調査を行った河川のうち、今回とりまとめを行った河川である。

注2) 水系名（河川名）欄の◎は直轄のみ、○は直轄及び指定、△は指定のみの河川を示し、※1 は二級水系を示す。

注3) 「○月～○月」は月をまたがって調査を行ったことを「○月・○月」はそれぞれの月に調査を行ったことを示す。

平成19年度河川水辺の国勢調査〔河川版〕とりまとめ対象水系の現地調査実施状況（底生動物）

地方	水系名（河川名）	現地調査実施時期				現地調査地区数		
		春	夏	秋	冬	本川	支川 派川	合計
北海道	渚滑川 ○	2007年5月	2007年7月		2007年12月	3	0	3
	鷲川 ○	2007年6月	2007年7月		2007年11月	4	0	4
	十勝川 ○	2007年5月～6月	2007年7月		2007年11月	4	4	8
東北	馬淵川 ○	2007年5月	2007年8月		2007年11月	3	0	3
	北上川 ○		2007年7月～8月		2007年12月 ～2008年1月	10	8	18
	米代川 ○	2008年2月	2007年7月			6	0	6
	最上川 ○	2007年6月～7月		2007年10月		13	3	16
	赤川 ○	2007年6月		2007年10月		4	0	4
関東	多摩川 ○	2008年2月・4月	2007年8月		2007年12月	19	21	40
北陸	常願寺川 ○	2007年6月			2008年1月	3	0	3
中部	太田川（静岡県） △	2008年2月	2007年7月			5	4	9
	天竜川 ○	2007年4月 ・2008年2月	2007年8月		2007年12月 ～2008年1月	14	1	15
	豊川 ○	2008年2月	2007年8月			4	0	4
近畿	新宮川 ○	2007年6月	2007/7～8		2008年1月	2	2	4
中国	吉井川 ○	2008年2月	2007/7～8			3	1	4
	芦田川 ○	2008年1月	2007年7月			7	2	9
四国	吉野川 ○	2008年1月	2007/7～8			3	2	5
	那賀川 ○	2008年1月	2007年8月			2	1	3
	渡川 ○	2008年2月	2007年8月	2007年10月		2	2	4
九州	菊池川 ○	2008年2月	2007年8月	2007年11月		6	6	12
	白川 ○	2008年3月	2007年8月		2007年12月	4	0	4
	大野川 ○		2007年8月		2007年2月 ・2008年2月	3	1	4
	番匠川 ○		2007年8月		2008年1月	4	3	7
合 計		-	-	-	-	128	61	189

注1) 上記の河川は、平成19年度に調査を行った河川のうち、今回とりまとめを行った河川である。

注2) 水系名（河川名）欄の○は直轄のみ、○は直轄及び指定、△は2級河川を示す。

注3) 「○月～○月」は月をまたがって調査を行ったことを「○月・○月」はそれぞれの月に調査を行ったことを示す。

平成19年度河川水辺の国勢調査〔河川版〕とりまとめ対象水系の現地調査実施状況(植物・河川環境基図)

地方	水系名(河川名)	現地調査実施時期				植生図作成調査 範囲面積(ha)
		植物相調査	基図調査			
			植生図作成調査	群落組成調査	植生断面調査	
北海道	網走川 ◎	2007年5・7・9月	2007年7・9月	2007年7・9月	2007年9月	4452.09
	石狩川 ◎	-	2007年7～11月	2006年9月、 2007年7・8・9・10・11 月	2007年7・8・10月	20739.06
	尻別川 ◎	-	2007年9～10月	2007年10・11月	2007年10月	599.17
	釧路川 ◎	-	2006年10月	2006年9月	2006年10月	2856.32
東北	阿武隈川 ◎	2007年5・7・9月	-	-	-	-
関東	久慈川 ◎	-	-	2007年6・10・11月	2007年10月	1353.02
	那珂川 ◎	-	2007年10月	2007年6・10月	2007年10月	3323.95
	鶴見川 ○	2007年6・8・10月、 2008年4月	-	-	-	-
	富士川 ◎	2007年6・9～10月	-	-	-	-
北陸	荒川 ◎	2007年5・6・9月	-	-	-	-
	阿賀野川 ◎	-	2007年8・10・11月	2007年6・8・9・11月	2007年8・11月	4453.79
	神通川 ◎	2007年5・10月	-	-	-	-
	手取川 ◎	2007年5・10月	-	-	-	-
	梯川 ◎	2007年5・10月	-	-	-	-
中部	菊川 ◎	2007年5・10月	2007年9・10月	2007年10月	2007年10月	254.73
	天竜川 ◎	2006年10月、 2007年5月	2006年9・10月	2006年9・10月	2006年10・11月	3882.05
	木曽川(木曽川) ◎	-	2007年10月	2007年10月	2007年10月	5259.08
	木曽川(長良川) ◎	-	2007年10月	2007年10月	2007年10月	2878.88
	木曽川(揖斐川) ◎	-	2007年10月	2007年10月	2007年10月	3810.42
近畿	由良川 ◎	-	2007年10～12月	2007年11月	2007年11月	2364.21
	大和川 ◎	-	2007年11月	2007年11月	2007年11月	736.50
	紀の川 ◎	2007年10月、 2008年3月	-	-	-	-
中国	日野川 ◎	2007年5・10月	2007年10・11月	2007年11月	2007年11月	498.52
	旭川 ◎	-	2007年9・10・11月	2007年11月	2006年10月	948.14
	太田川 ◎	-	2006年7・11月	2006年10月	2006年7月	1536.07
四国	重信川 ◎	-	2007年11月	2007年11月	2007年11月	614.14
	物部川 ◎	2007年6・10月	-	-	-	-
	仁淀川 ◎	2007年6・10月	-	-	-	-
九州	矢部川 ◎	2007年5・6・9・10月	-	-	-	-
	六角川 ◎	2007年5・9月	2007年9・10月	2007年9・10月	2007年9月	802.53
	本明川 ◎	2007年5・8・10月	2007年10～11月	2007年11月	2007年10・11月	129.01
	球磨川 ◎	2007年10月	-	-	-	-
	五ヶ瀬川 ◎	2007年7・10・11月	2007年10・11月	2007年10・11月	2007年10・11月	783.32
	小丸川 ◎	-	2007年10～11月	2007年10・11月	2007年10月	363.77
合計		-	-	-	-	62638.77

注1) 上記の河川は、平成18、19年度に調査を行った河川のうち、今回とりまとめを行った河川である。
 注2) 水系名(河川名)欄の◎は直轄のみ、○は直轄及び指定、△は指定のみの河川を示す。
 注3) 「○月～○月」は月をまたがって調査を行ったことを「○月・○月」はそれぞれの月に調査を行ったことを示す。
 注4) 植生図作成調査範囲面積は、法面を含む調査範囲全体を示す。

平成19年度河川水辺の国勢調査〔河川版〕とりまとめ対象水系の現地調査実施状況（鳥類）

地方	水系名（河川名）	現地調査実施時期					現地調査 スポット数		
		春	繁殖期	秋	越冬期	その他	本川	支川 派川	合計
北海道	常呂川 ◎		2007年06月		2006年12月 ・2007年12月		108	8	116
	沙流川 ◎	2008年3～4月	2007年5～6月	2007年10月	2008年01月		49	0	49
東北	高瀬川 ◎	2007年4～5月 ・2008年2月	2007年07月	2007年8月・10月	2008年01月		54	0	54
	雄物川 ◎		2007年5～6月	2007年09月	2007年12月	2007年08月	222	51	273
	子吉川 ◎		2007年06月	2007年09月	2007年12月	2007年08月	50	4	54
関東	（利根川水系）利根川 ◎	2007年4～5月	2007年5～6月	2007年8～9月	2007年12月 ～2008年1月		379	58	437
	（利根川水系）常陸利根川 ◎		2007年4月 ・2007年6～7月		2007年1月 ・2008年1～2月		25	247	272
	（利根川水系）中川・綾瀬川 ○	2007年5月 ・2008年05月	2007年6～7月	2007年09月	2008年1～2月		66	38	104
	（利根川水系）江戸川 ○	2007年5月 ・2008年4月	2007年6～8月	2007年09月	2008年1～2月	2007年8月 ・2008年4月	112	19	131
	（利根川水系）渡良瀬川 ◎	2007年4～5月	2007年5～6月	2007年09月	2000年1月 ・2003年1月 ・2008年1月		106	26	132
	（利根川水系）鬼怒川 ◎	2007年4～5月	2007年5～6月	2007年9月 ・2008年9月	2008年1～2月		202	2	204
	（利根川水系）小貝川 ◎	2007年04月	2007年5～6月 ・2007年8月	2007年8～9月	2008年01月		149	4	153
	（利根川水系）烏川・神流川 ◎			2007年10～11月	2007年2月 ・2008年2月	2008年03月	62	12	74
	荒川 △	2008年04月	2007年07月	2007年09月	2007年12月 ・2008年1～2月	2007年8月	0	322	322
中部	大井川 ◎	2007年05月	2007年06月	2007年09月	2008年01月		50	0	50
	菊川 ◎	2007年05月	2007年06月	2006年09月	2007年01月		22	22	44
	雲出川 ◎	2008年03月	2007年06月	2007年09月	2008年01月		34	18	52
中国	江の川 ◎		2007年4～6月	2007年9～10月	2007年12月		160	12	172
	高津川 ◎		2007年04月		2008年01月		23	11	34
四国	土器川 ◎		2007年06月	2007年09月	2007年12月		33	0	33
九州	肝属川 ◎	2008年03月	2007年5～6月	・2007年8～9月	2007年12月 ～2008年1月		30	28	58
合計		-	-	-	-	-	1936	882	2818

- 注1) 上記の河川は、平成19年度に調査を行った河川のうち、今回とりまとめを行った河川である。
 注2) 水系名（河川名）欄の◎は直轄のみ、○は直轄及び指定、△は指定のみの河川を示す。
 注3) 「○～○月」は月をまたがって調査を行ったことを「○月・○月」はそれぞれの月に調査を行ったことを示す。
 注4) スポット数は、同じ河川距離であっても右岸(R)、左岸(L)、中央(C)をそれぞれ個別に計数した。
 注5) スポット数は、集団分布地点を含まない。

平成19年度河川水辺の国勢調査〔河川版〕とりまとめ対象水系の現地調査実施状況(両生類・爬虫類・哺乳類)

地方	水系名(河川名)	現地調査実施時期				現地調査地区数		
		春	夏	秋	冬	本川	支川 派川	合計
北海道	湧別川	2007年5・6月	2007年8月	2007年10月	2008年1月	3	0	3
北陸	姫川	2007年5月	2007年7月	2007年10月	2008年1月	4	0	4
中部	安倍川	-	2007年6～7月	2007年10月	2007年12月、 2008年2月	3	1	4
	櫛田川	2007年5月	2007年7月	2007年10月	2007年12月	4	1	5
近畿	北川	2007年5月	2007年7月	2007年10月	2008年2月	2	1	3
中国	佐波川	2007年6月	-	2007年10月	2008年2月	4	0	4
九州	松浦川	2007年5月	2007年8月	2007年10月	2008年1月、 2008年3月	2	2	4
	六角川	2007年5月	2007年8月	2007年10月	2008年1月、 2008年3月	3	2	5
合 計		-	-	-	-	25	7	32

注1) 上記の河川は、平成19年度に調査を行った河川のうち、今回とりまとめを行った河川である。

注2) 水系名(河川名)欄の「」は直轄のみ、「」は直轄及び指定、「」は指定のみの河川を示す。

注3) 「月～月」は月をまたがって調査を行ったことを、「月・月」はそれぞれの月に調査を行ったことを示す。

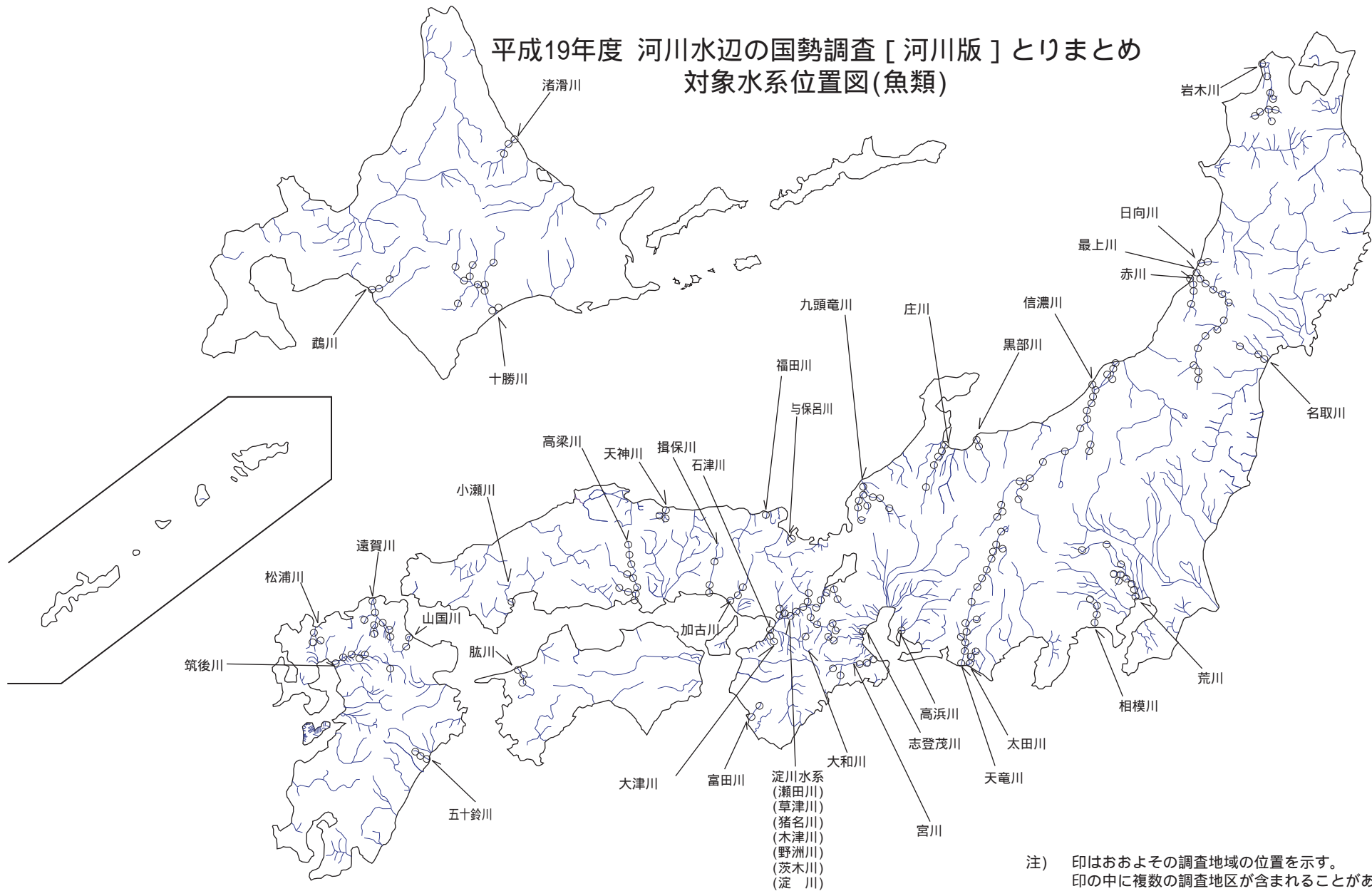
平成19年度河川水辺の国勢調査〔河川版〕とりまとめ対象水系の現地調査実施状況（陸上昆虫類等）

地方	水系名（河川名）	現地調査実施時期			現地調査地区数		
		春	夏	秋	本川	支川 派川	合計
北海道	後志利別川	2007年6月～7月	2007年7月～8月	2007年9月	4	0	4
東北	鳴瀬川	2007年5月	2007年8月	2006年9月	5	2	7
北陸	関川	2007年5月	2007年7月	2007年10月	3	0	3
	小矢部川	2007年5月・6月	2007年6月・7月	2007年9月・10月	4	0	4
中部	庄内川	2007年5月	2007年7月	2007年9月	4	3	7
	木曾川(木曾川)	2007年5月	2006年7月・8月	2006年9月	9	0	9
	木曾川(長良川)	2007年5月	2006年7月・8月	2006年9月	8	1	9
	木曾川(揖斐川)	2007年5月	2006年7月・8月	2006年9月	8	4	12
	鈴鹿川	2007年5月	2007年7月	2007年10月	4	1	5
中国	千代川	2007年5月	2007年6月・8月	2007年9月	4	1	5
	斐伊川	2007年5月～6月	2007年6月・7月	2007年10月	4	4	8
	太田川	2007年5月	2007年6月・7月～8月	2007年10月	6	2	8
九州	嘉瀬川	2007年5月	2007年7月	2007年10月	2	0	2
	緑川	2008年3月	2007年8月	2007年10月	4	4	8
	川内川	2007年6月	2007年7月	2007年10月	7	1	8
合 計		-	-	-	76	23	99

注1) 上記の河川は平成18年度に調査を行った河川のうち、今回取りまとめを行った河川である。

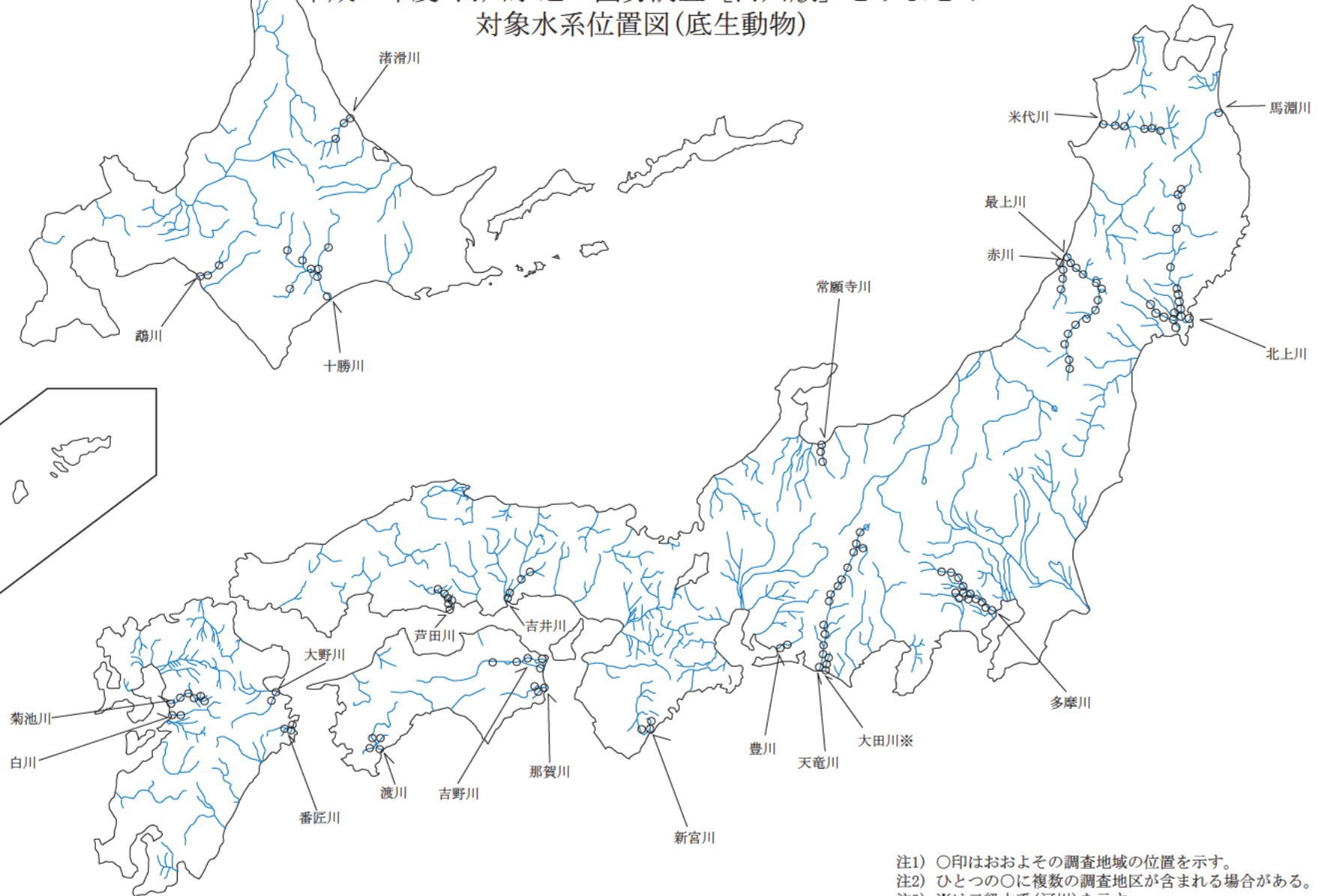
注2) 「○月～○月」は月をまたがって調査を行ったことを「○月・○月」はそれぞれの月に調査を行ったことを示す。

平成19年度 河川水辺の国勢調査 [河川版] とりまとめ 対象水系位置図(魚類)

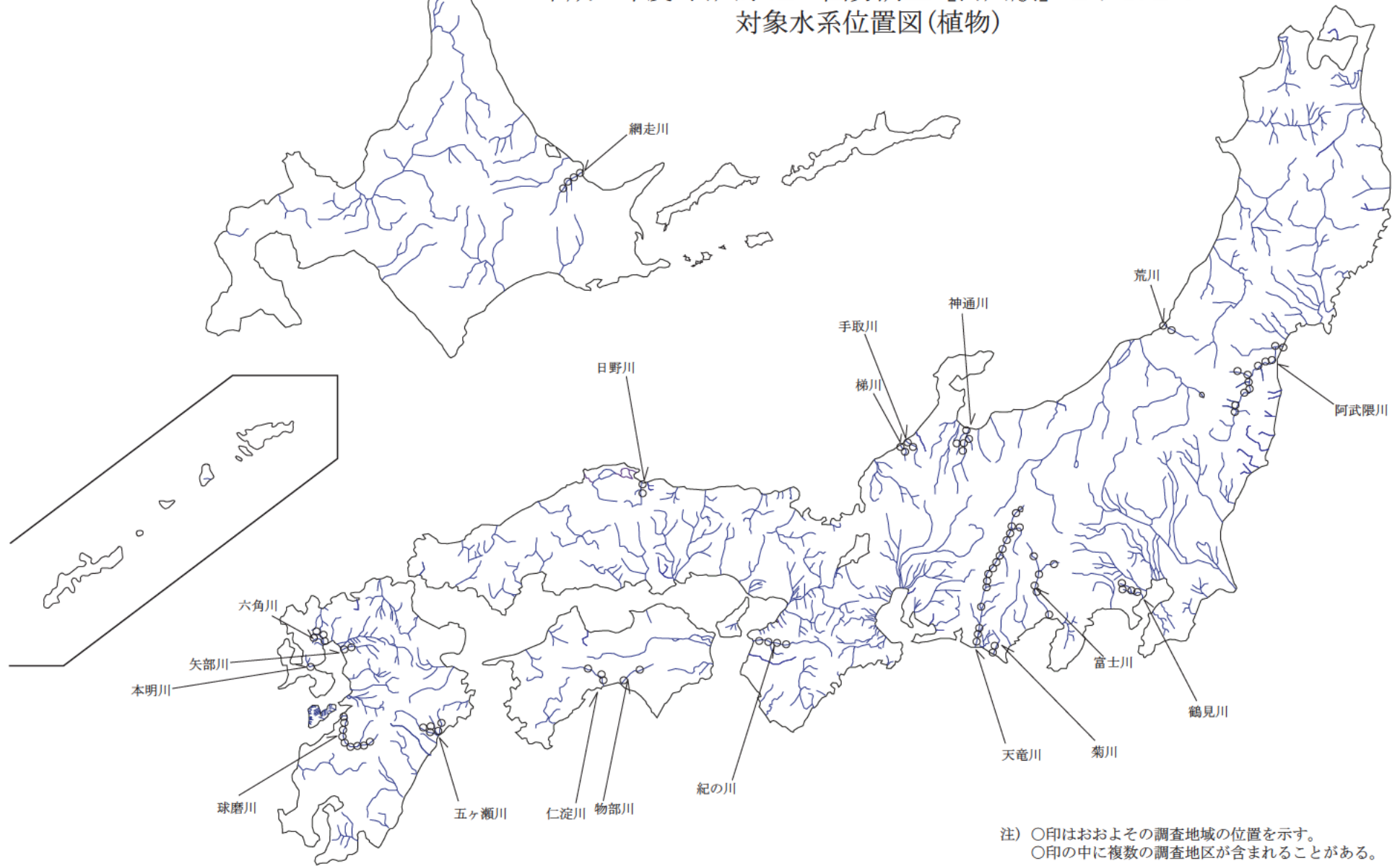


平成19年度 河川水辺の国勢調査〔河川版〕とりまとめ
対象水系位置図(底生動物)

資料-15

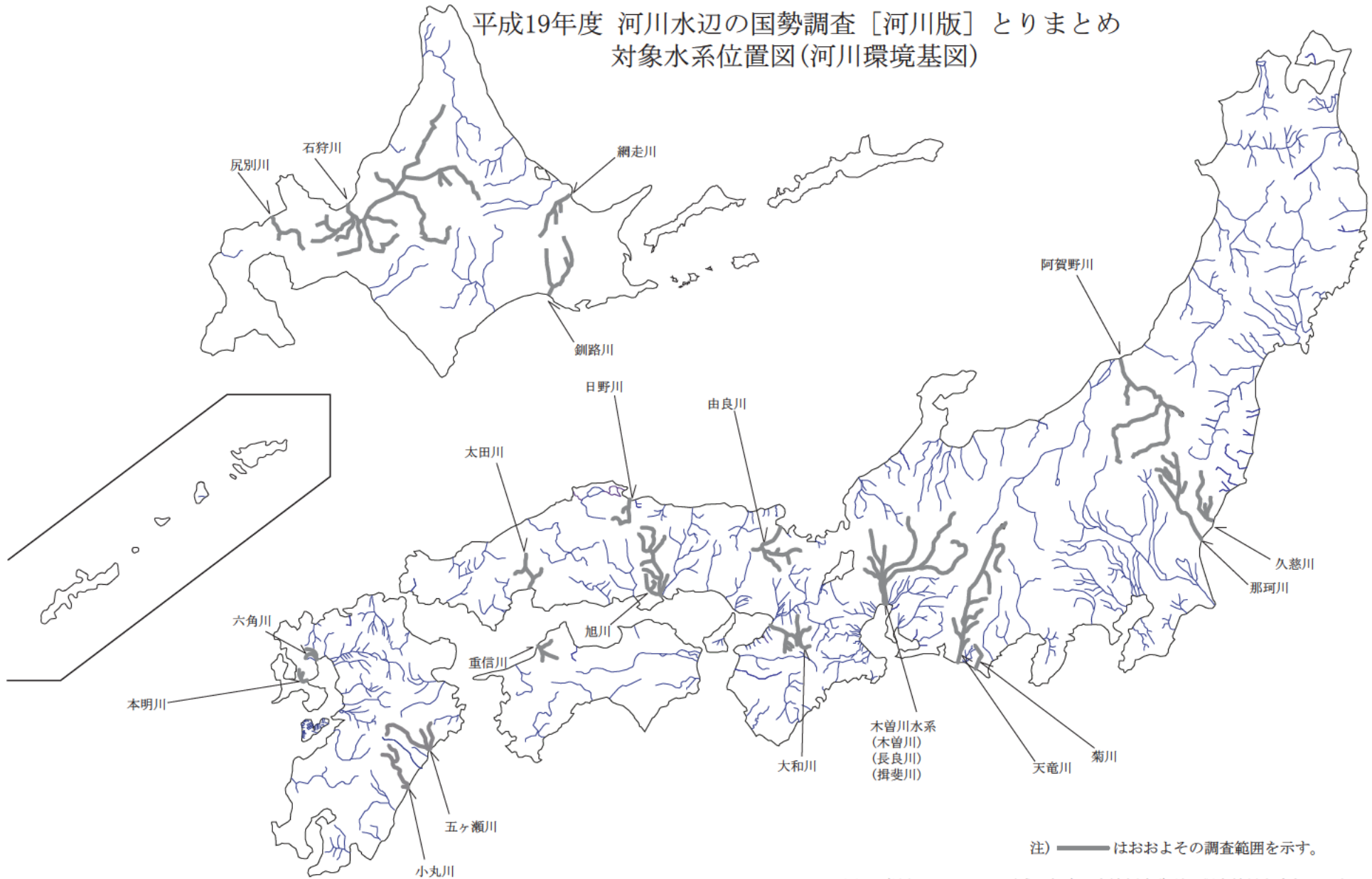


平成19年度 河川水辺の国勢調査〔河川版〕とりまとめ 対象水系位置図(植物)



※ 天竜川については、平成18年度の上流側事務所の調査結果を合わせてとりまとめた。

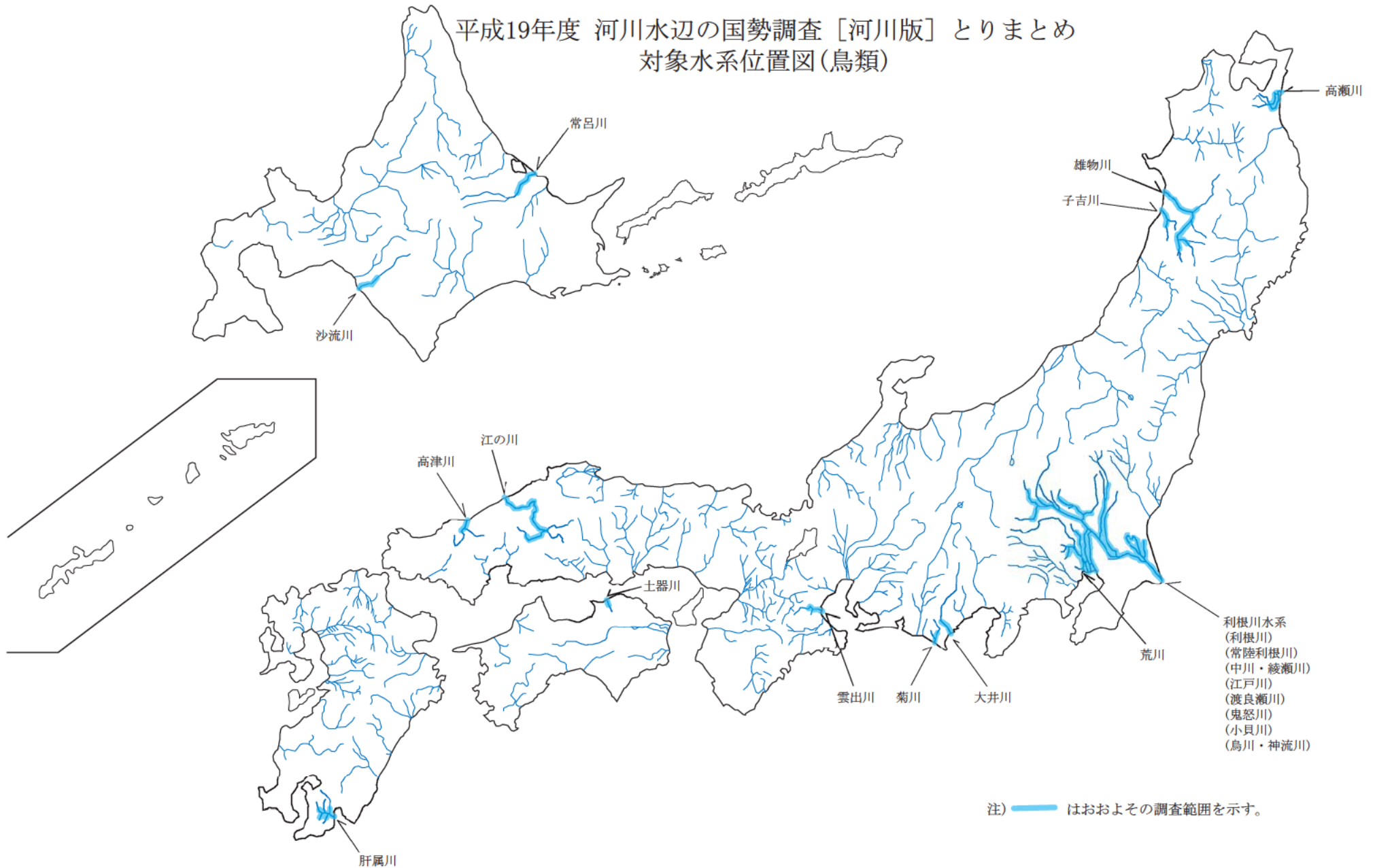
平成19年度 河川水辺の国勢調査〔河川版〕とりまとめ
対象水系位置図(河川環境基図)



注) 〓はおよその調査範囲を示す。

※ 天竜川については、平成18年度の上流側事務所の調査結果を合わせてとりまとめた。

平成19年度 河川水辺の国勢調査〔河川版〕とりまとめ
対象水系位置図(鳥類)



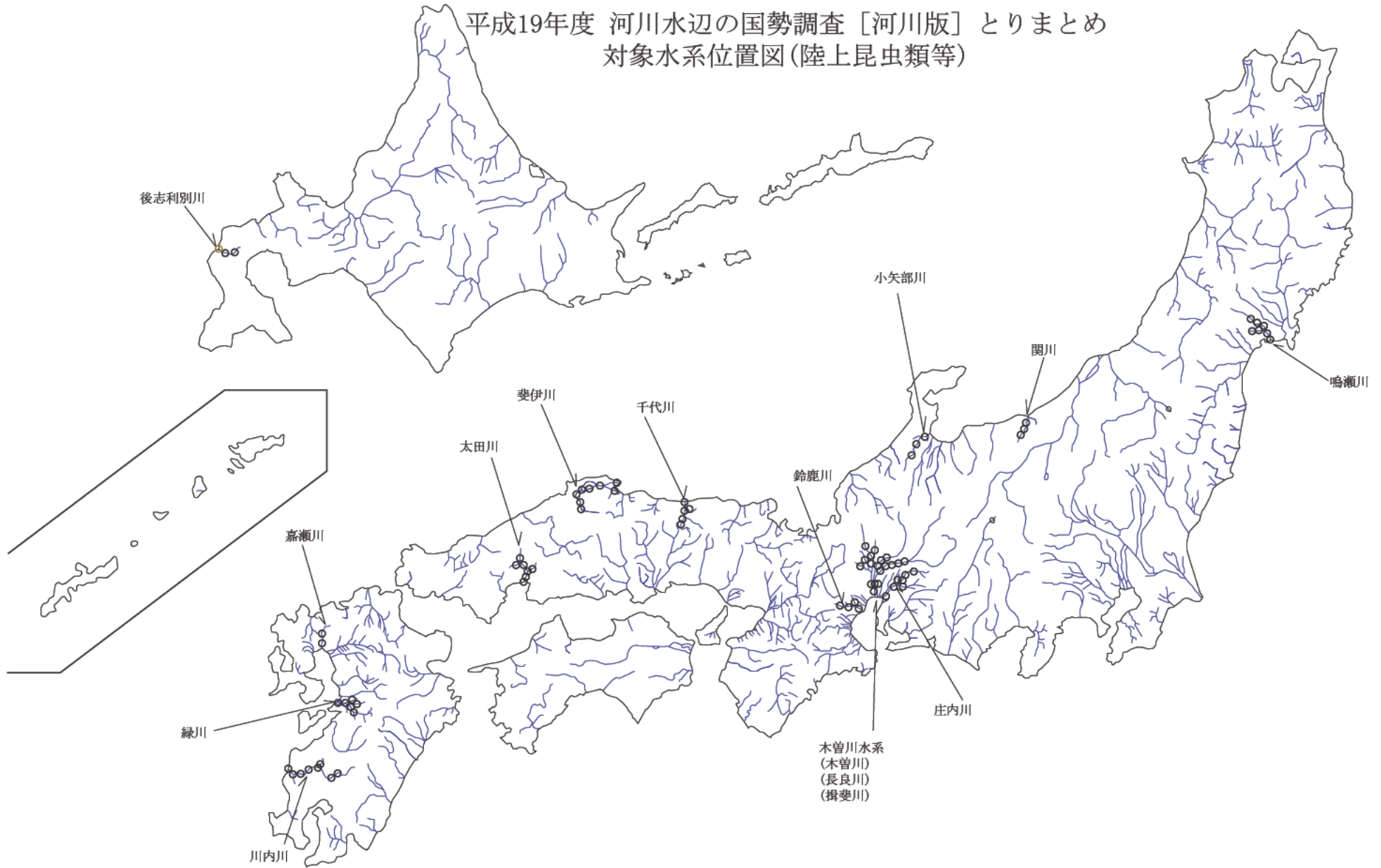
平成19年度 河川水辺の国勢調査〔河川版〕とりまとめ
対象水系位置図(両生類・爬虫類・哺乳類)



資料-19

注) ○印はおおよその調査地域の位置を示す。
○印の中に複数の調査地区が含まれることがある。

平成19年度 河川水辺の国勢調査〔河川版〕とりまとめ
対象水系位置図(陸上昆虫類等)



平成19年度 河川水辺の国勢調査〔河川版〕とりまとめ対象水系名一覧

地方	水系名(河川名)		地方	水系名(河川名)		
北海道	清滑川	しょこつがわ	近畿	由良川	ゆらがわ	
	湧別川	ゆうべつがわ		淀川(瀬田川)	よどがわ(せたがわ)	
	常呂川	ところがわ		淀川(草津川)	よどがわ(くさつがわ)	
	網走川	あばしりがわ		淀川(猪名川)	よどがわ(いながわ)	
	石狩川	いしかりがわ		淀川(木津川)	よどがわ(きつがわ)	
	尻別川	しりべつがわ		淀川(野洲川)	よどがわ(やすがわ)	
	後志利別川	しりべしとしべつがわ		淀川(淀川)	よどがわ(よどがわ)	
	鶴川	むかわ		淀川(茨木川)	よどがわ(いぼらきがわ)	
	沙流川	さるがわ		大和川	やまとがわ	
	釧路川	くしろがわ		加古川	かこがわ	
	十勝川	とかがわ		揖保川	いぼがわ	
	岩木川	いわきがわ		紀の川	きのかわ	
	東北	高瀬川		たかせがわ	新宮川	しんぐらがわ
		馬淵川		まべちがわ	九頭竜川	くずりゅうがわ
北上川		きたかみがわ	北川	きたがわ		
鳴瀬川		なるせがわ	与保呂川	よほろがわ		
名取川		なとりがわ	福田川	ふくだがわ		
阿武隈川		あぶくまがわ	大津川	おおつがわ		
米代川		よねしろがわ	石津川	いしづがわ		
雄物川		おものがわ	富田川	とみたがわ		
子吉川		こよしがわ	千代川	せんだいがわ		
最上川		もがみがわ	大神川	てんじんがわ		
赤川		あかがわ	日野川	ひのがわ		
日向川		ひなたがわ	斐伊川	ひいかわ		
関東		久慈川	くじがわ	江の川	ごうのかわ	
		那珂川	なかがわ	高津川	たかつがわ	
	利根川(利根川本川)	とねがわ(とねがわほんせん)	吉井川	よしいがわ		
	利根川(常陸利根川)	とねがわ(ひたちとねがわ)	旭川	あさひがわ		
	利根川(中川・綾瀬川)	とねがわ(なかがわ・あやせがわ)	高梁川	たかはしがわ		
	利根川(江戸川)	とねがわ(えどがわ)	芦田川	あしだがわ		
	利根川(渡良瀬川)	とねがわ(わたらせがわ)	太田川	おおたがわ		
	利根川(鬼怒川)	とねがわ(きぬがわ)	小瀬川	おせがわ		
	利根川(小貝川)	とねがわ(こかいがわ)	佐波川	さばがわ		
	利根川(烏川・神流川)	とねがわ(からすがわ・かんながわ)	吉野川	よしのがわ		
	荒川	あらかわ	那賀川	なかがわ		
	多摩川	たまがわ	土器川	どきがわ		
	鶴見川	つるみがわ	重信川	しげのぶがわ		
	北陸	相模川	さがみがわ	肱川	ひじかわ	
富士川		ふじかわ	物部川	ものべがわ		
荒川		あらかわ	仁淀川	によどがわ		
阿曾野川		あがのがわ	渡川	わたりがわ		
信濃川		しなのがわ	遠賀川	おんががわ		
関川		せきかわ	山国川	やまくにがわ		
姫川		ひめかわ	筑後川	ちくごがわ		
黒部川		くろべがわ	矢部川	やべがわ		
常願寺川		じょうがんじがわ	松浦川	まつうらがわ		
神通川		じんつうがわ	六角川	ろっかくがわ		
庄川		しょうがわ	嘉瀬川	かせがわ		
小矢部川		おやべがわ	本明川	ほんみょうがわ		
手取川		てどりがわ	菊池川	きくちがわ		
梯川		かげはしがわ	白川	しらかわ		
中部	安倍川	あべかわ	緑川	みどりかわ		
	大井川	おおいがわ	球磨川	くまがわ		
	菊川	きくがわ	大野川	おおのがわ		
	天竜川	てんりゅうがわ	番匠川	ばんしょうがわ		
	豊川	とよがわ	五ヶ瀬川	ごかせがわ		
	庄内川	しょうないがわ	小丸川	こまるがわ		
	木曾川(木曾川)	きそがわ(きそがわ)	川内川	せんだいがわ		
	木曾川(長良川)	きそがわ(ながらがわ)	肝属川	きもつきがわ		
	木曾川(揖斐川)	きそがわ(いひがわ)	五十鈴川	いすずがわ		
	鈴鹿川	すずかがわ				
	雲出川	くもすがわ				
	櫛田川	くしだがわ				
	宮川	みやがわ				
	太田川	おおたがわ				
高浜川	たかはまがわ					
志登茂川	しともがわ					

注1) 水系名(河川名)欄の は二級河川を示す。

注2) 上記の河川は、平成18、19年度に調査を行った河川のうち、今回とりまとめを行った河川である。

