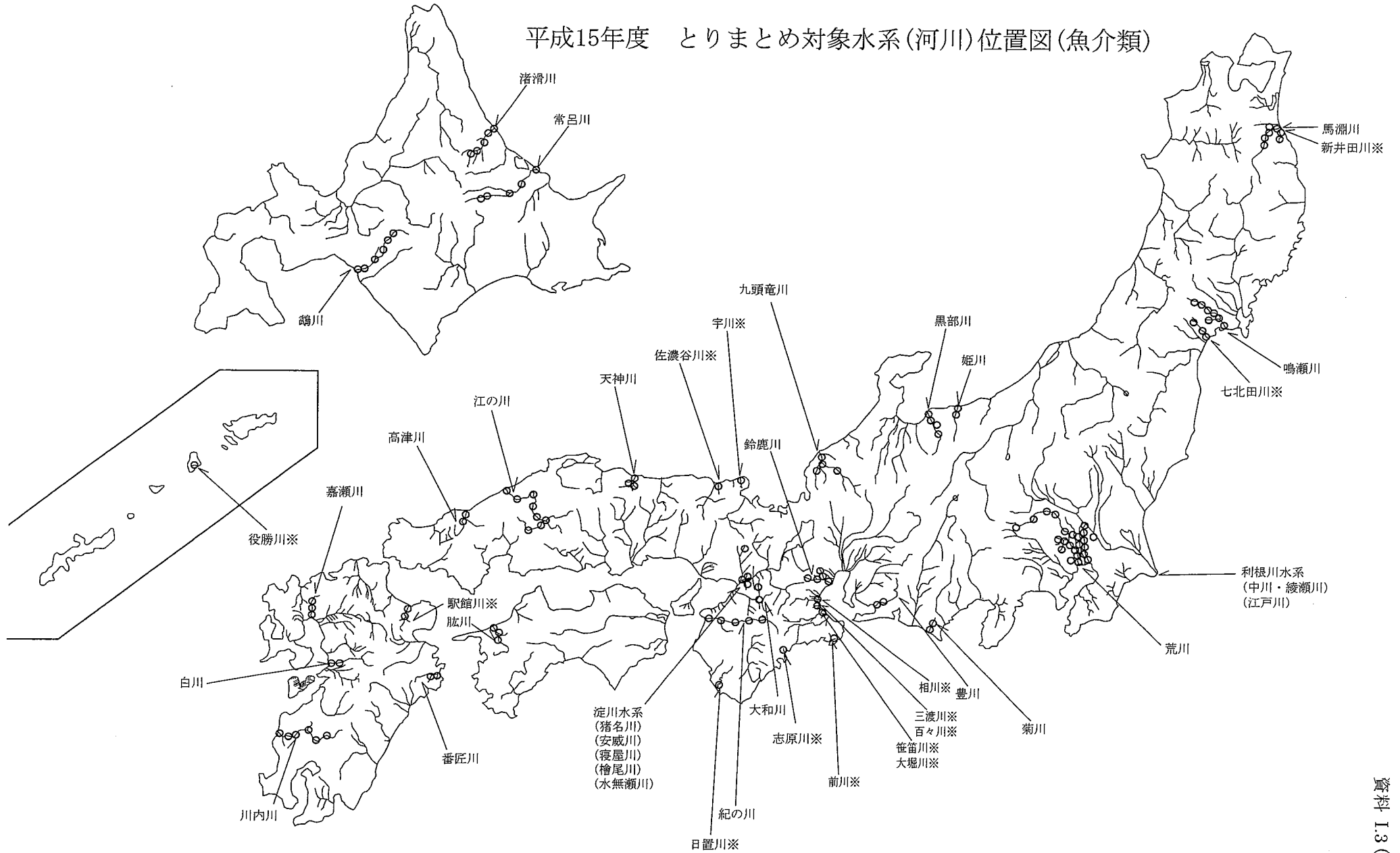
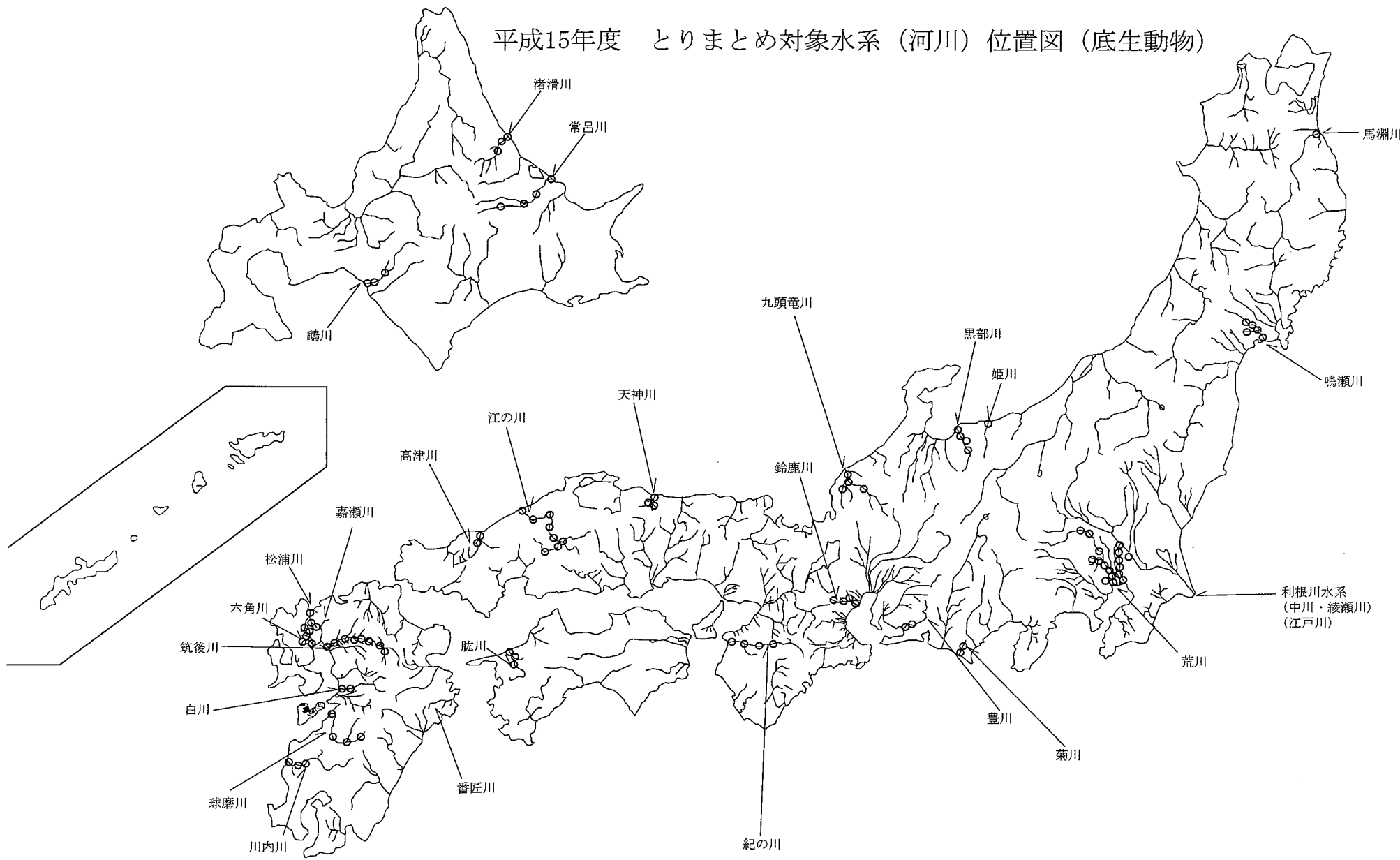


平成15年度 とりまとめ対象水系(河川)位置図(魚介類)



注) ○印はおおよその調査地域の位置を示す。
 ※印は二級水系(河川)を示す。

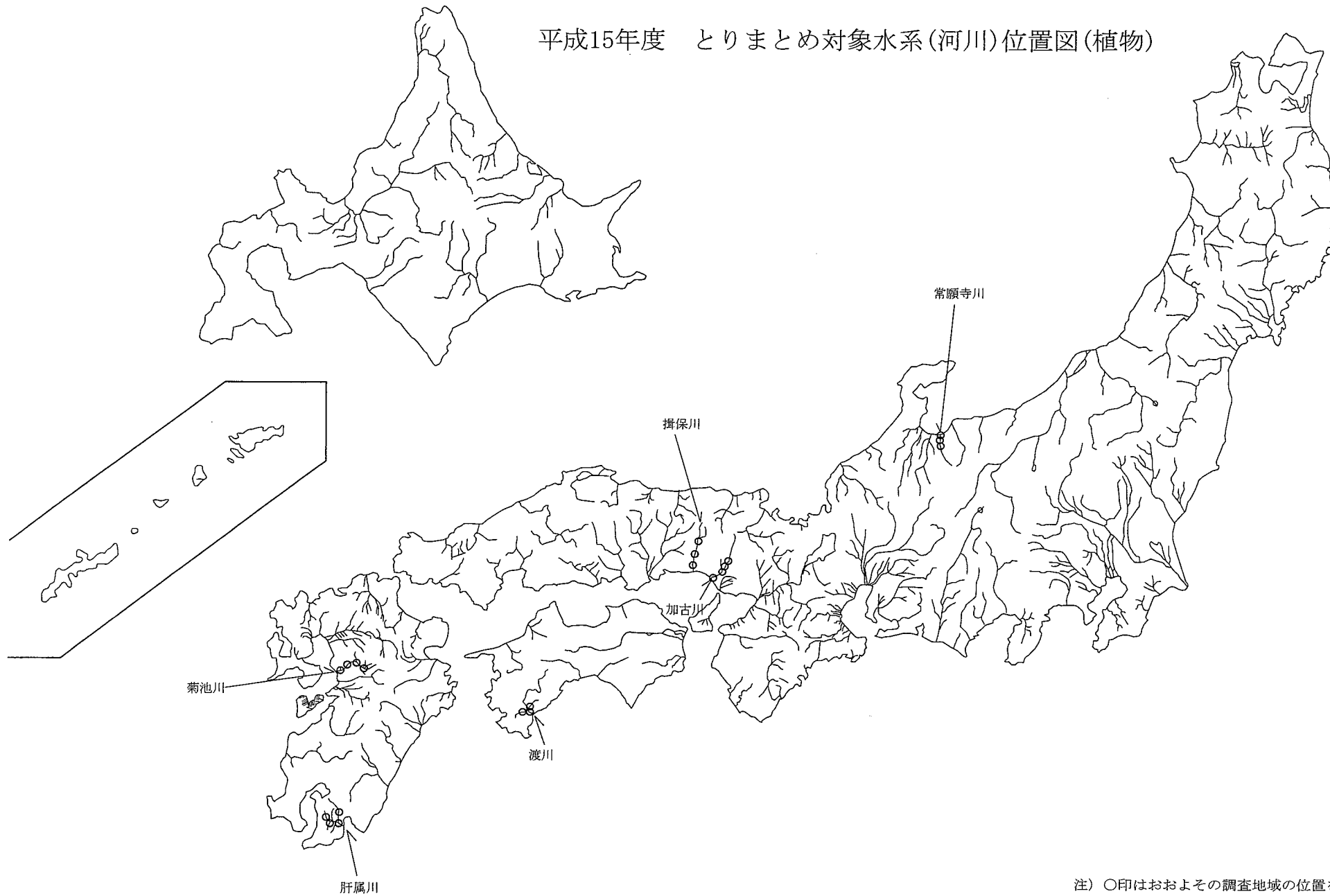
平成15年度 とりまとめ対象水系（河川）位置図（底生動物）



注) ○印はおおよその調査地域の位置を示す。

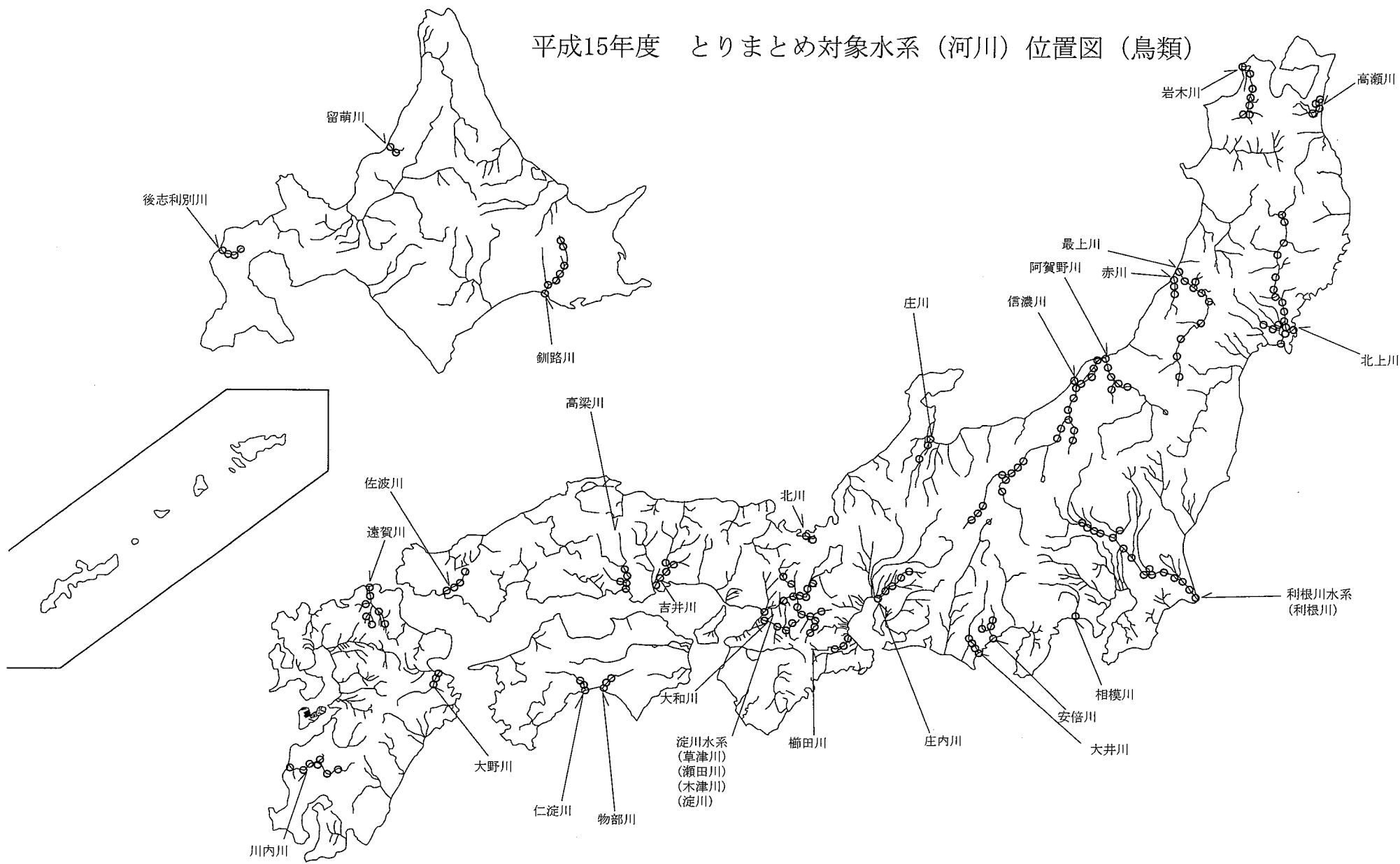
平成15年度 とりまとめ対象水系(河川)位置図(植物)

20



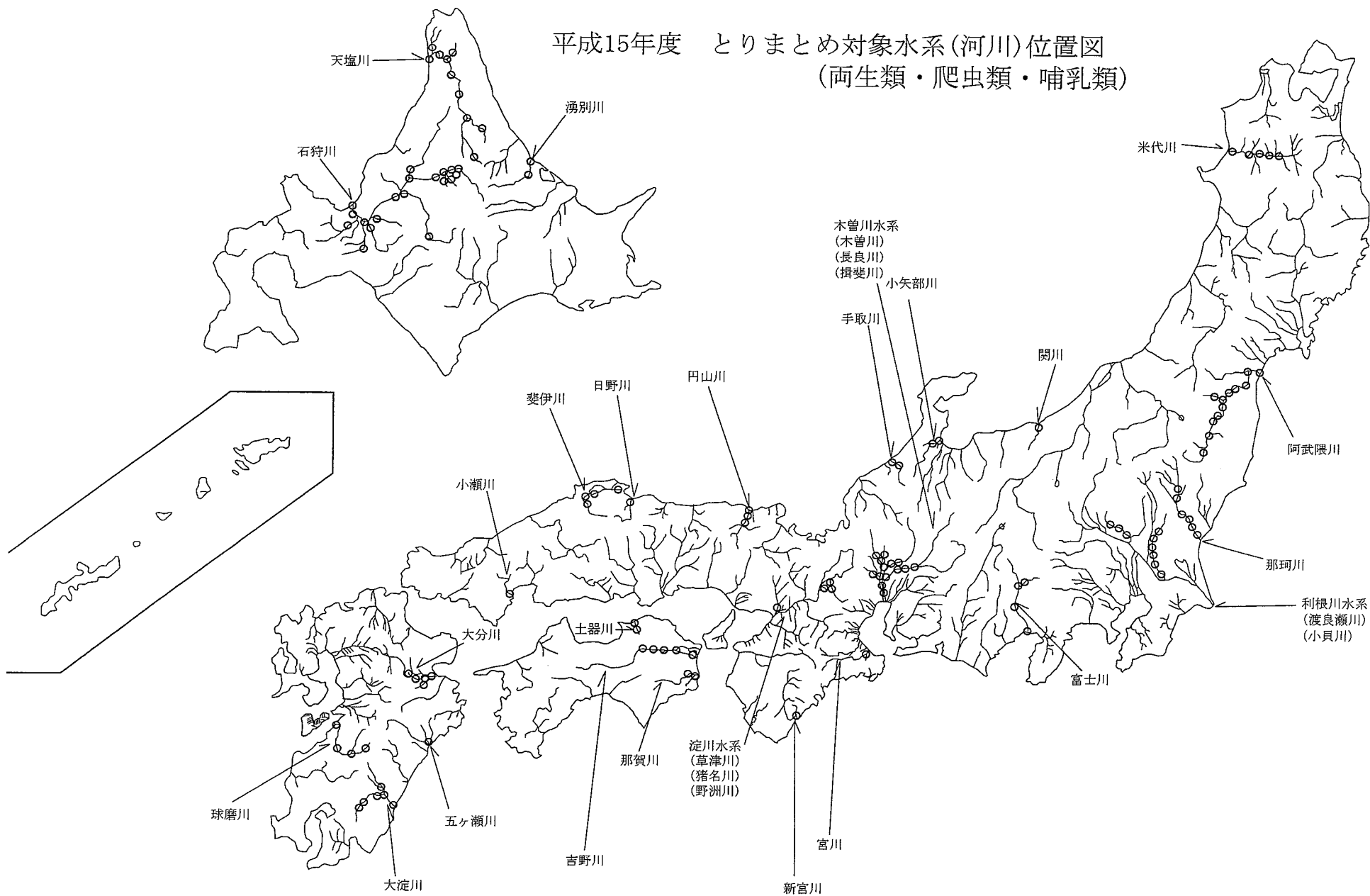
注) ○印はおおよその調査地域の位置を示す。

平成15年度 とりまとめ対象水系（河川）位置図（鳥類）



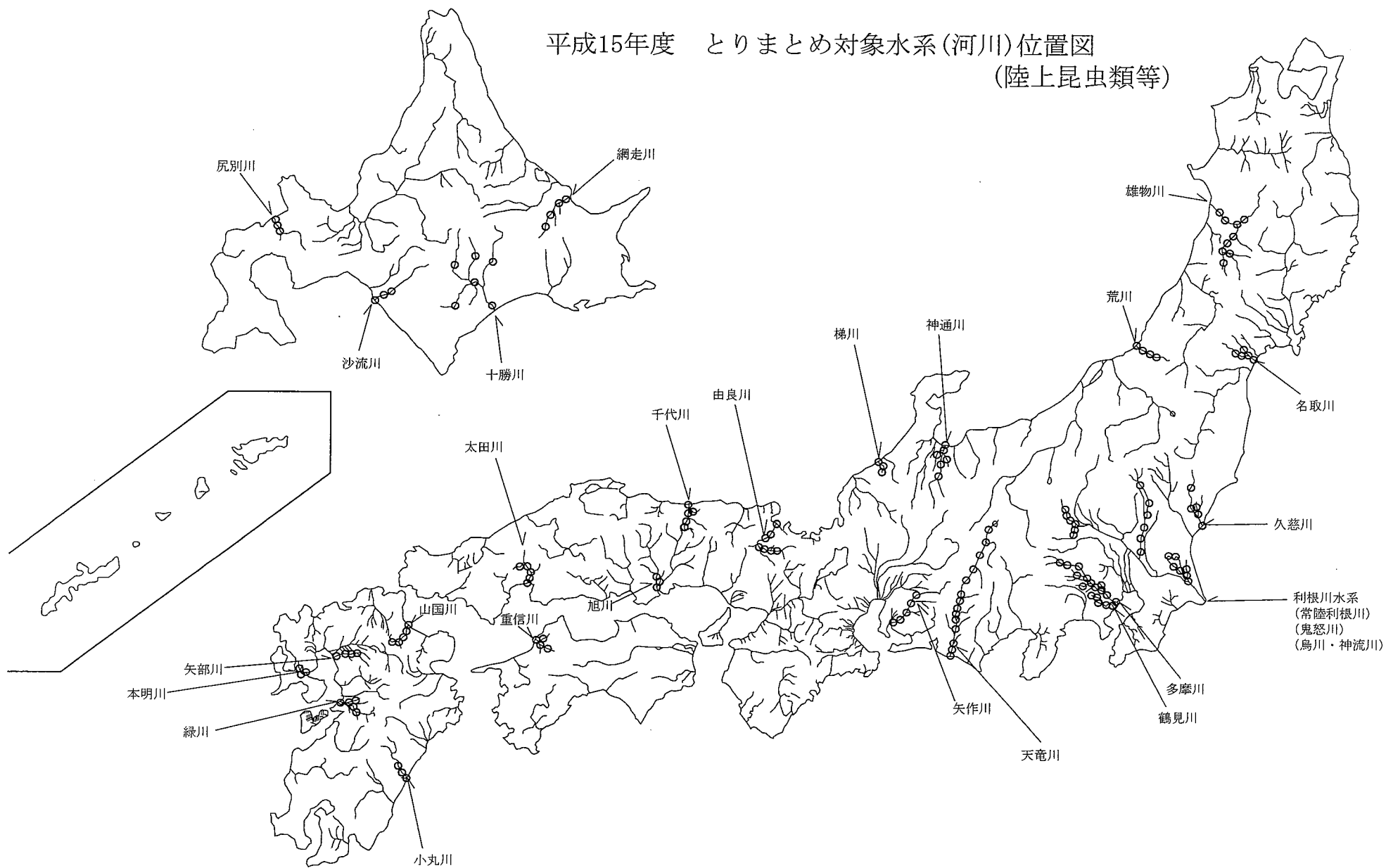
注1) ○印はおおよその調査地域の位置を示す。
 注2) 図中の調査地域は「集団分布調査」と「移動時調査」を含まない。

平成15年度 とりまとめ対象水系(河川)位置図
(両生類・爬虫類・哺乳類)



注) ○印はおおよその調査地域の位置を示す。

平成15年度 とりまとめ対象水系(河川)位置図
(陸上昆虫類等)



注) ○印はおおよその調査地域の位置を示す。