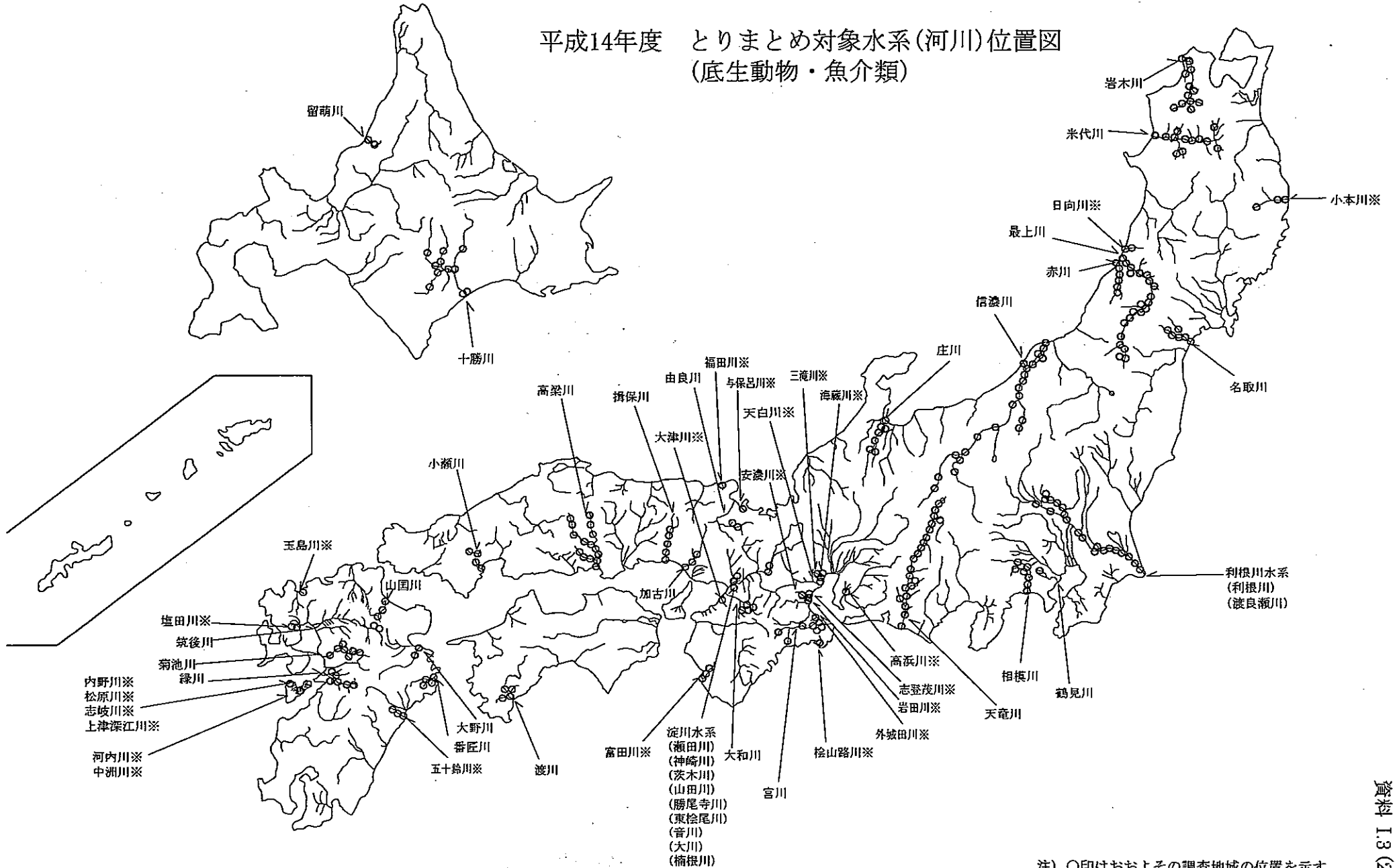


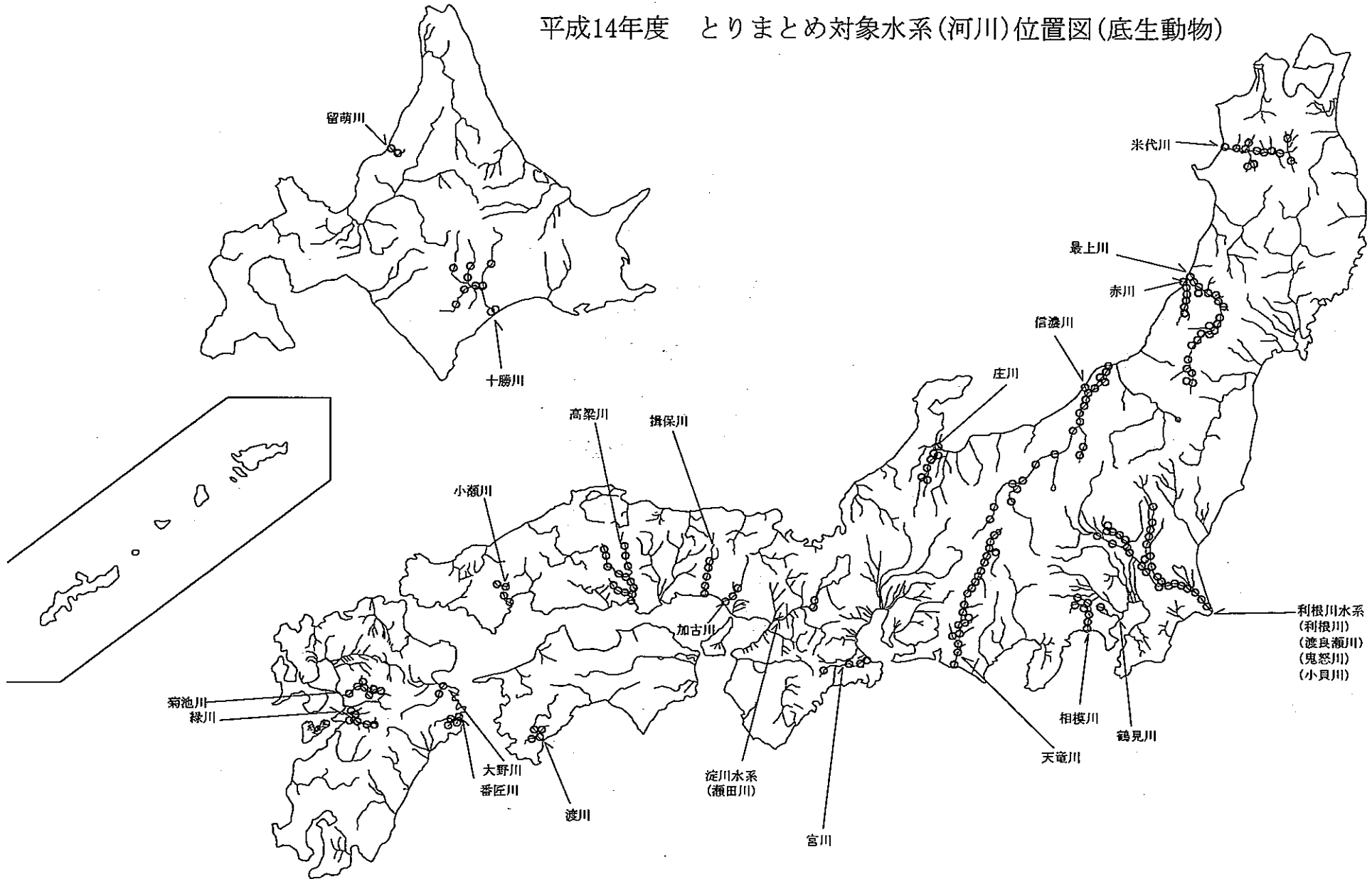


平成14年度 とりまとめ対象水系(河川)位置図  
(底生動物・魚介類)



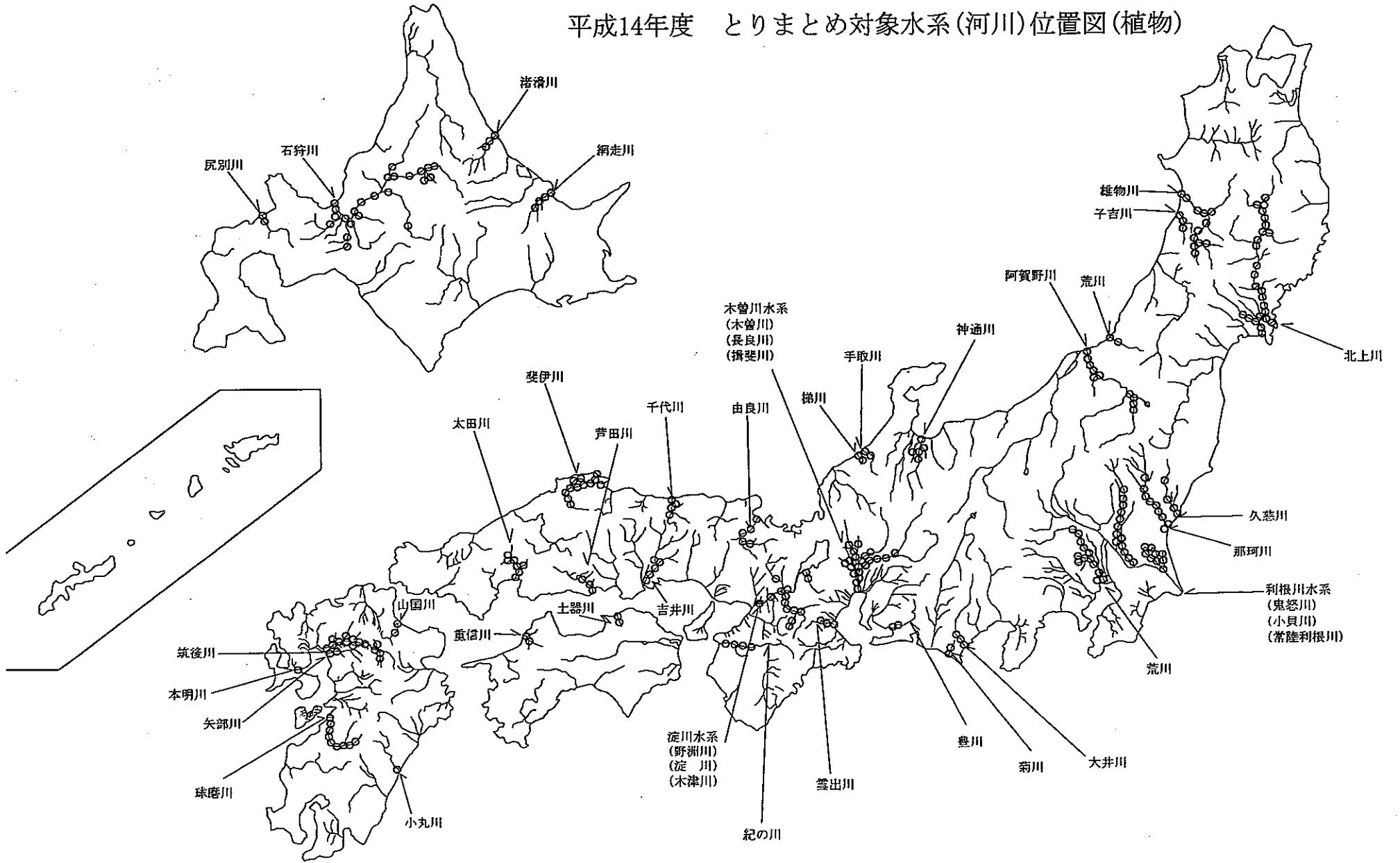
注) ○印はおおよその調査地域の位置を示す。  
※印は二級水系(河川)を示す。

平成14年度 とりまとめ対象水系(河川)位置図(底生動物)



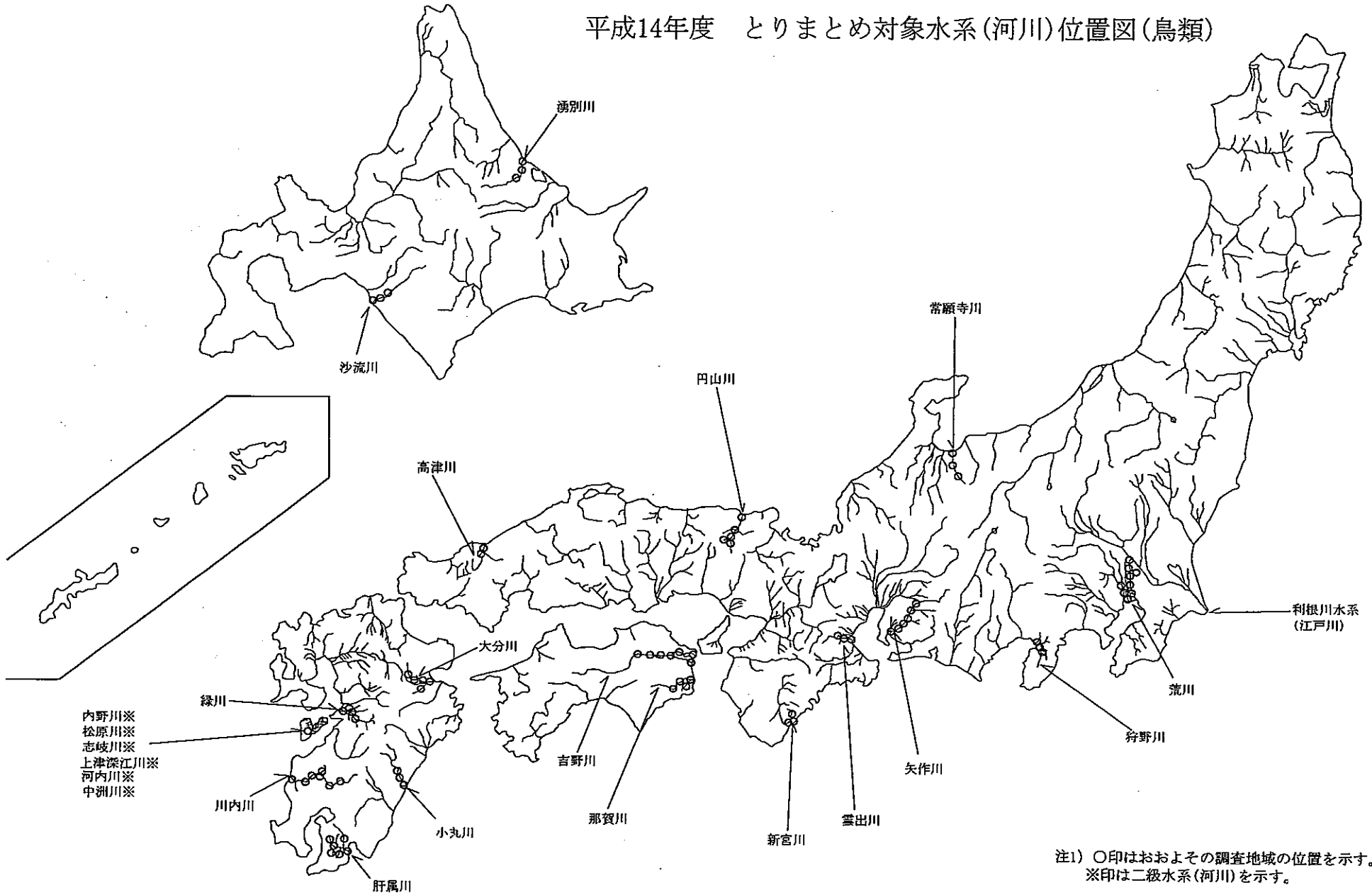
注) ○印はおおよその調査地域の位置を示す。

平成14年度 とりまとめ対象水系(河川)位置図(植物)



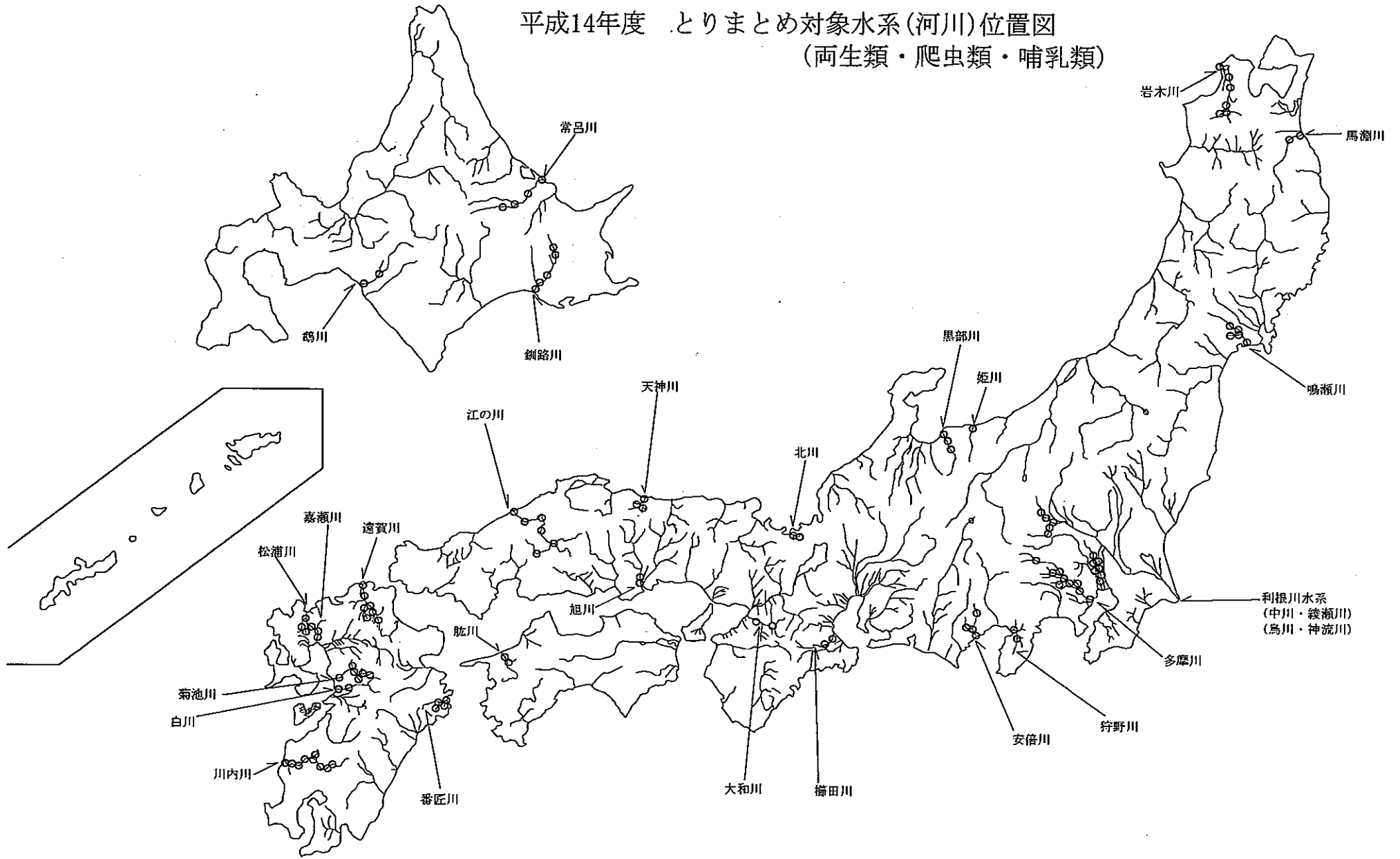
注) ○印はおおよその調査地域の位置を示す。

平成14年度 とりまとめ対象水系(河川)位置図(鳥類)



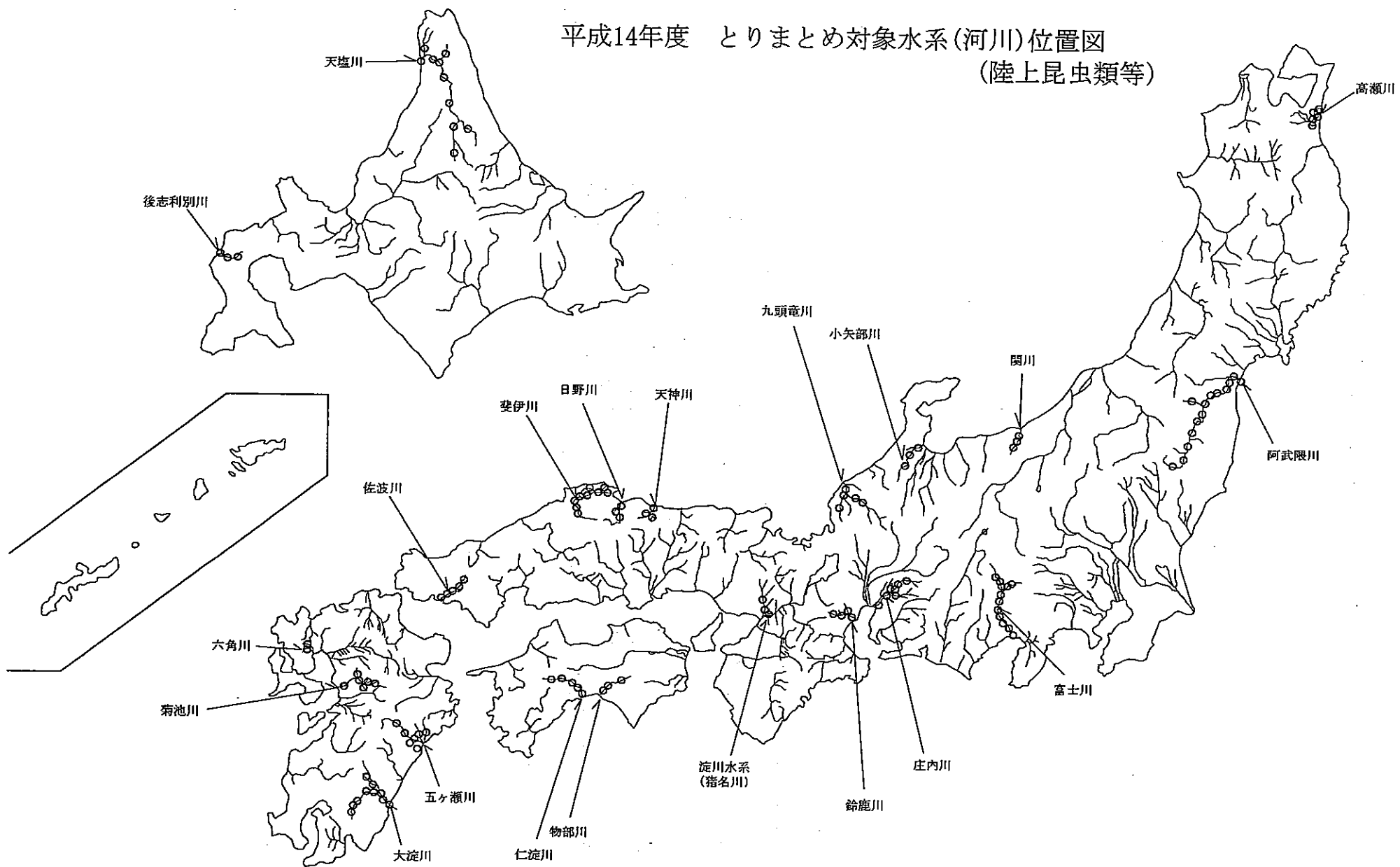
注1) ○印はおおよその調査地域の位置を示す。  
 ※印は二級水系(河川)を示す。

平成14年度 とりまとめ対象水系(河川)位置図  
 (両生類・爬虫類・哺乳類)



注) ○印はおおよその調査地域の位置を示す。

平成14年度 とりまとめ対象水系(河川)位置図  
(陸上昆虫類等)



注) ○印はおおよその調査地域の位置を示す。