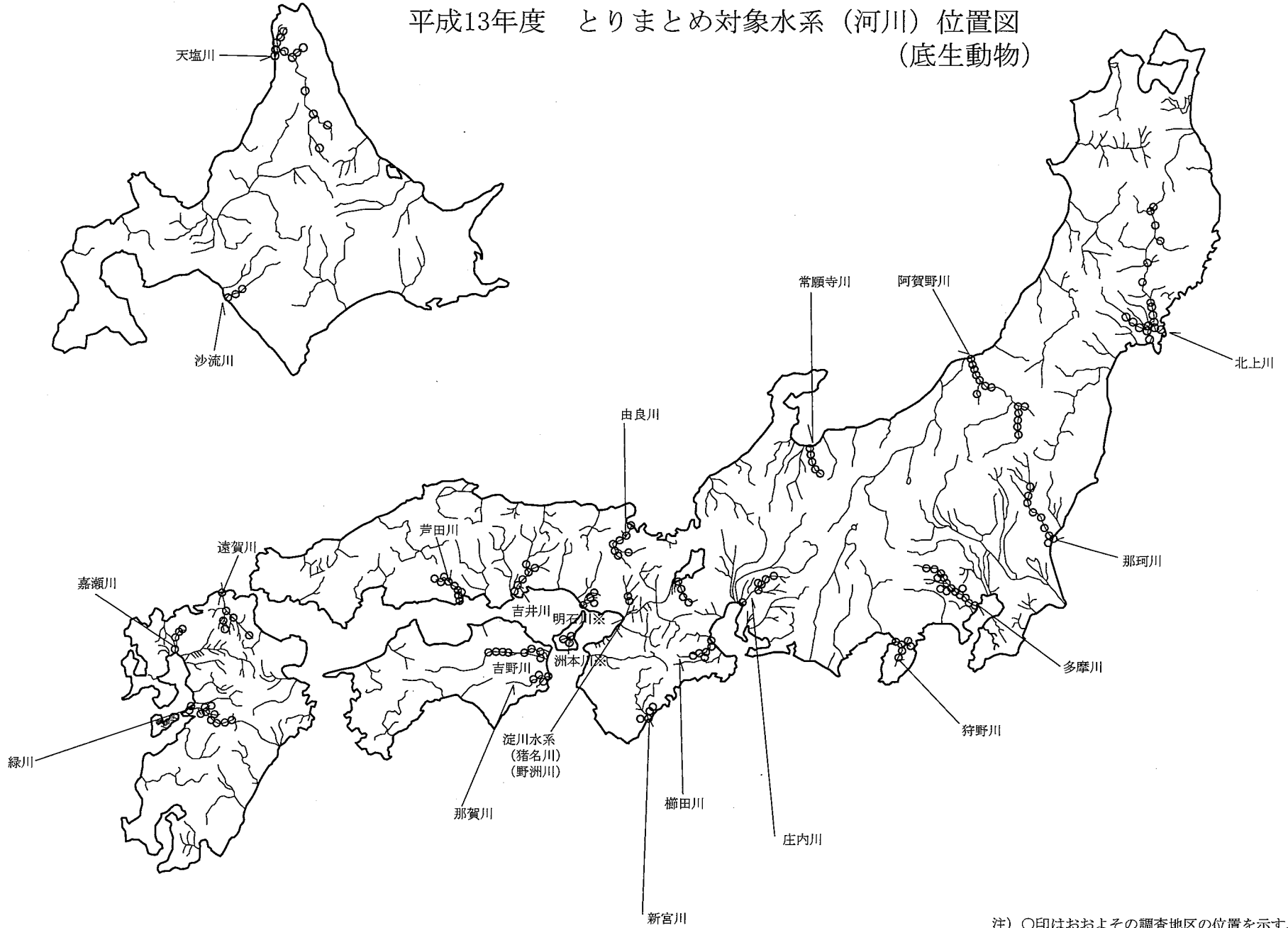




平成13年度 とりまとめ対象水系（河川）位置図  
（底生動物）

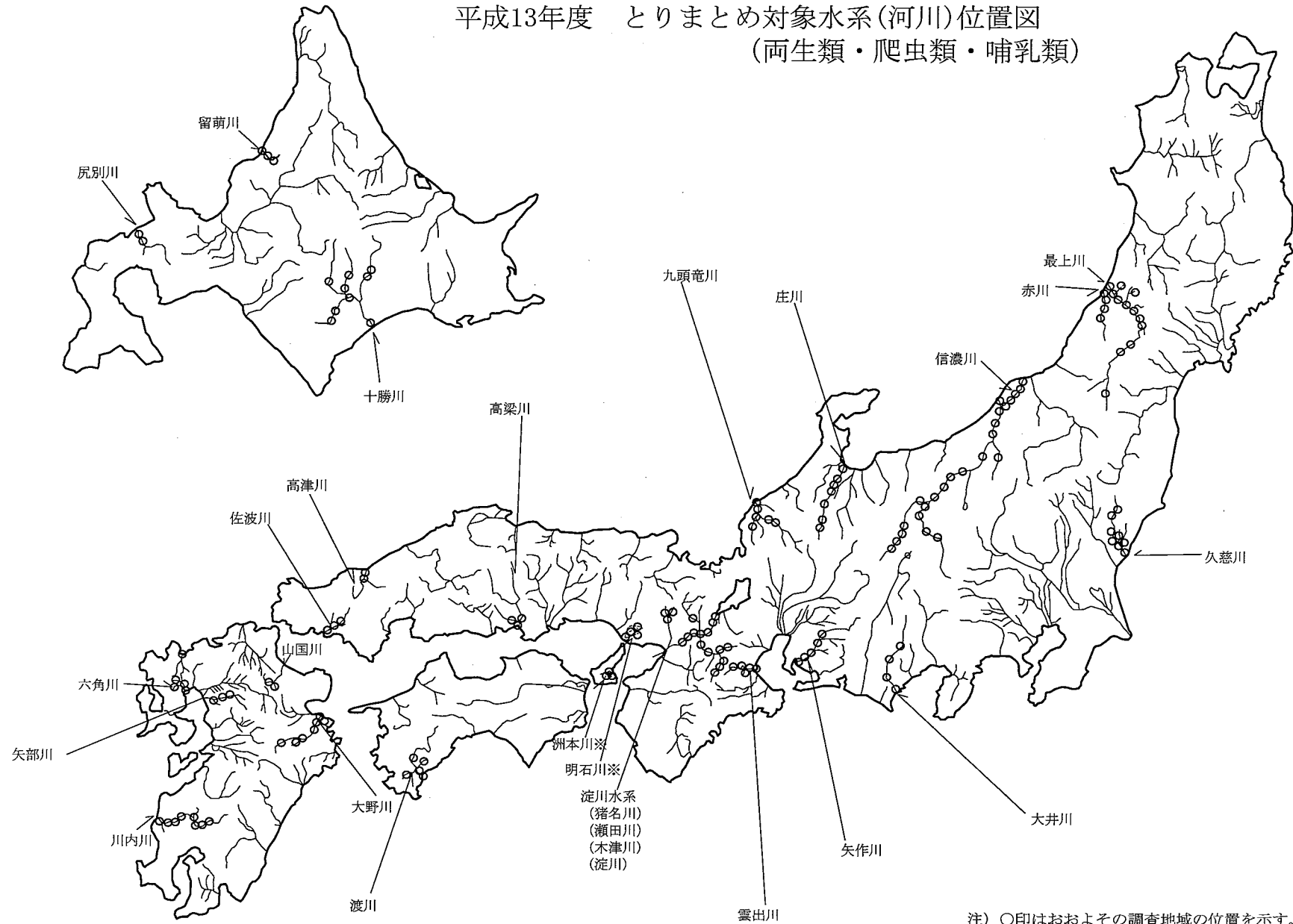


注) ○印はおおよその調査地区の位置を示す。  
※は二級河川を示す。



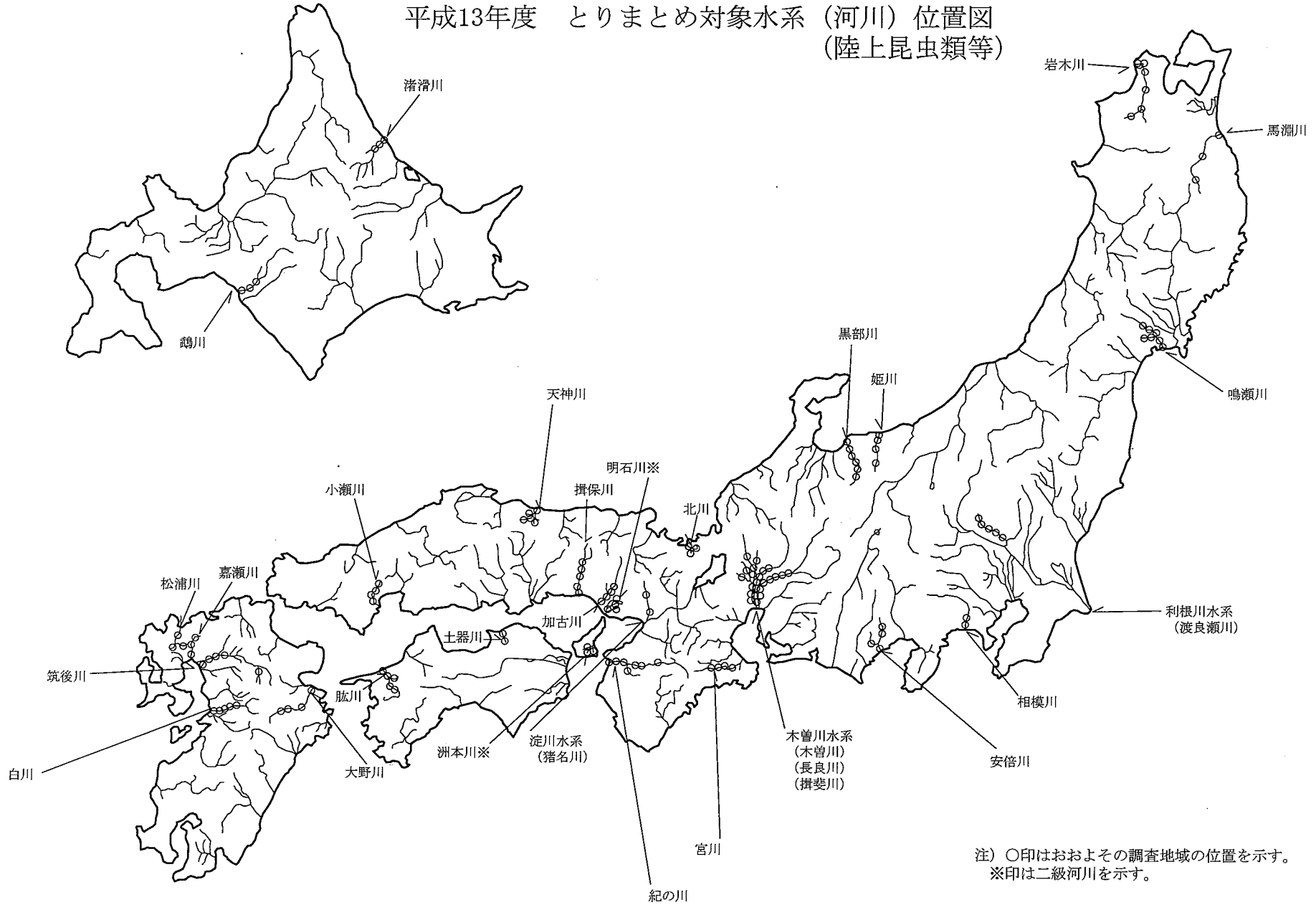


平成13年度 とりまとめ対象水系(河川)位置図  
(両生類・爬虫類・哺乳類)



注) ○印はおおよその調査地域の位置を示す。  
※印は二級河川を示す。

平成13年度 とりまとめ対象水系（河川）位置図  
（陸上昆虫類等）



注) ○印はおおよその調査地域の位置を示す。  
※印は二級河川を示す。

