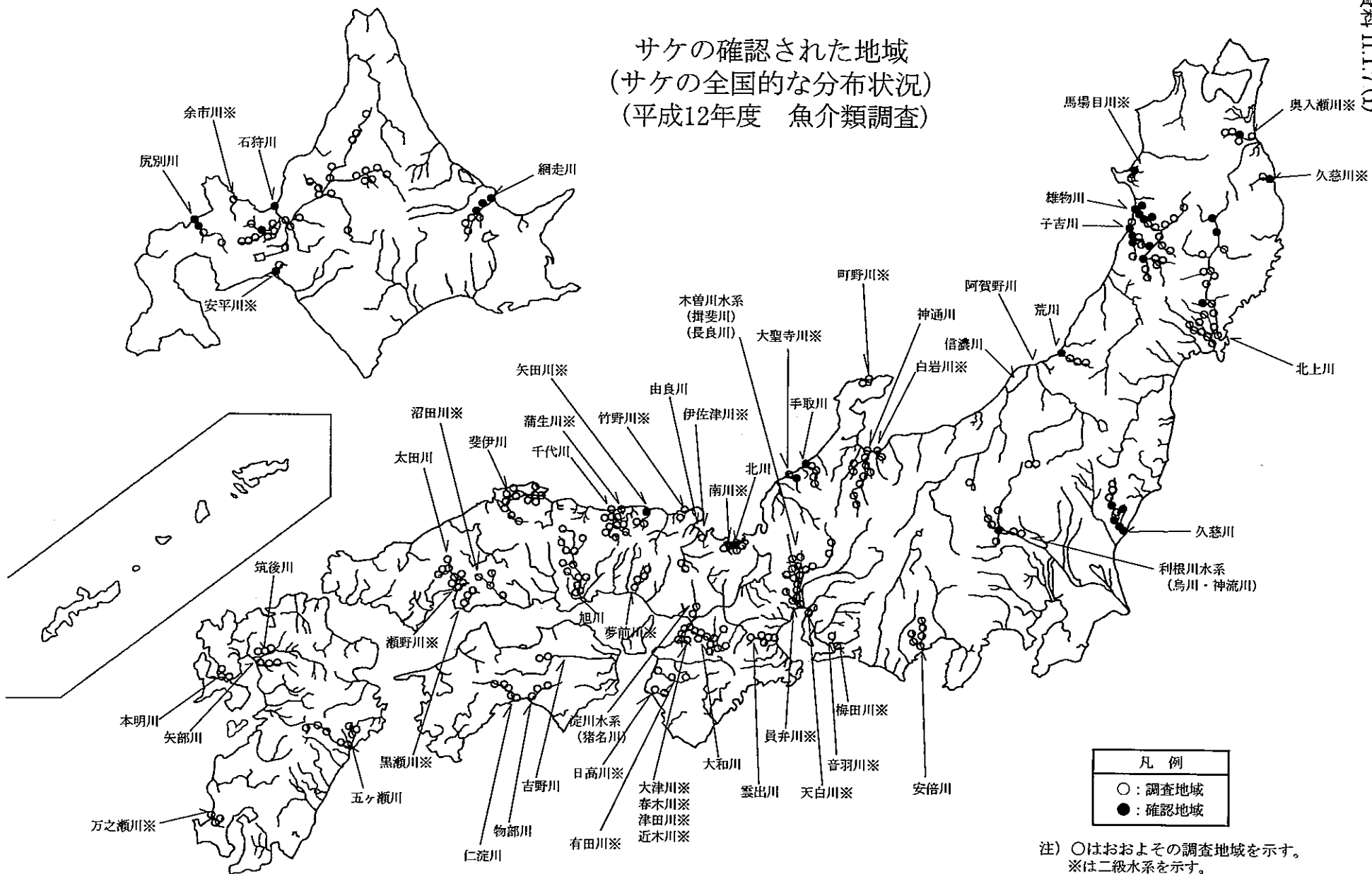


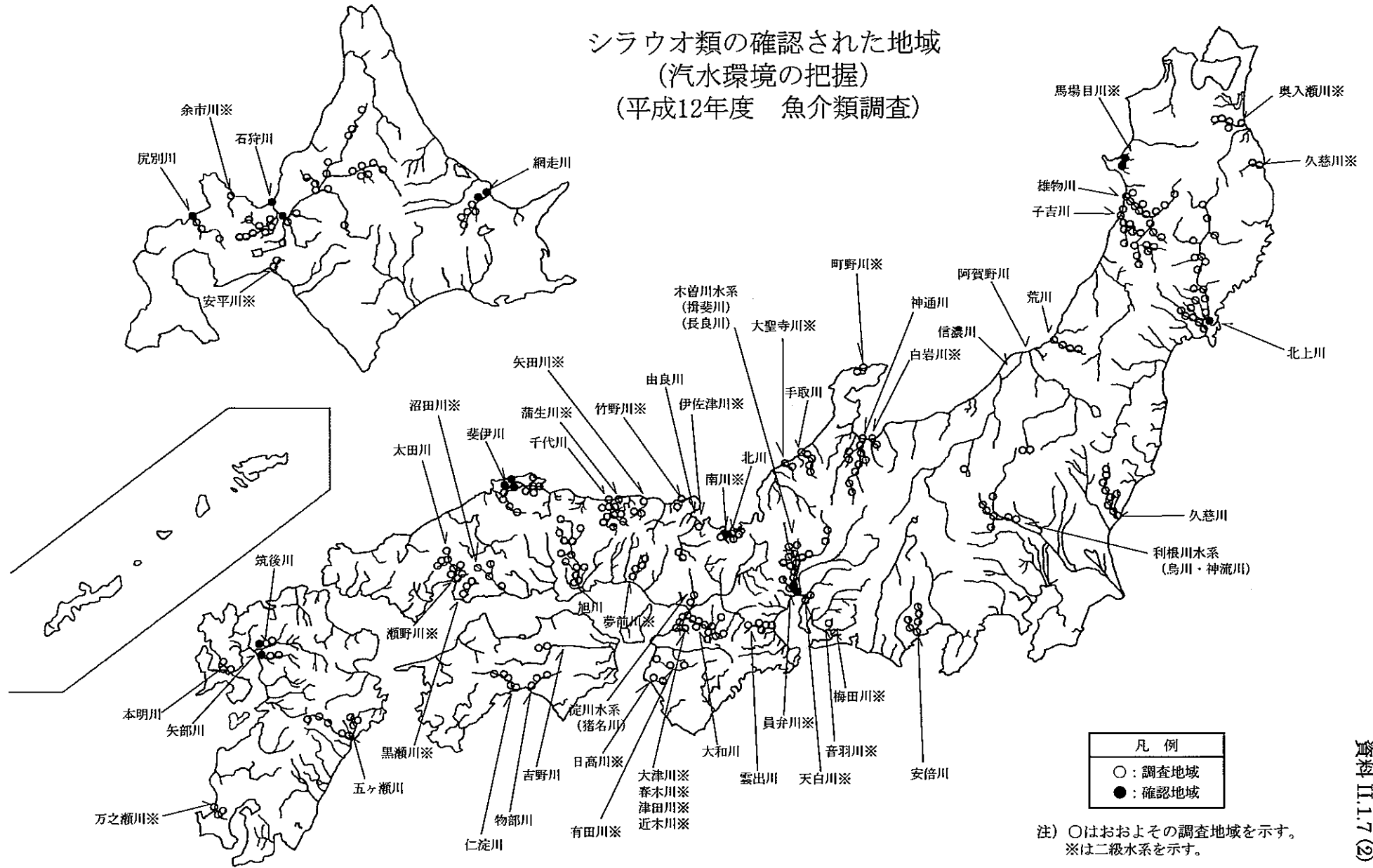
サケの確認された地域  
(サケの全国的な分布状況)  
(平成12年度 魚介類調査)



凡例	
○	調査地域
●	確認地域

注) ○はおおよその調査地域を示す。  
※は二級水系を示す。

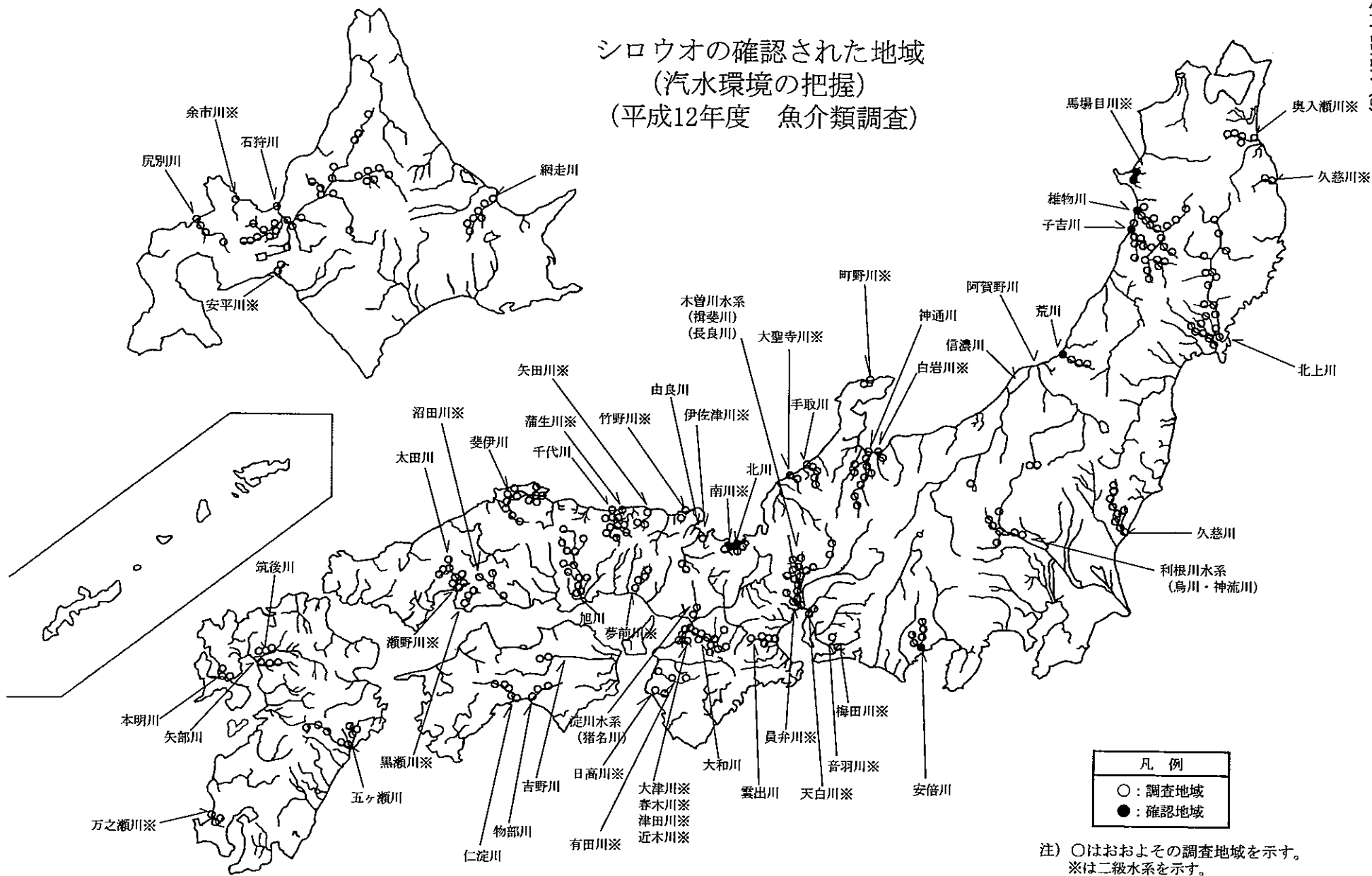
シラウオ類の確認された地域  
 (汽水環境の把握)  
 (平成12年度 魚介類調査)



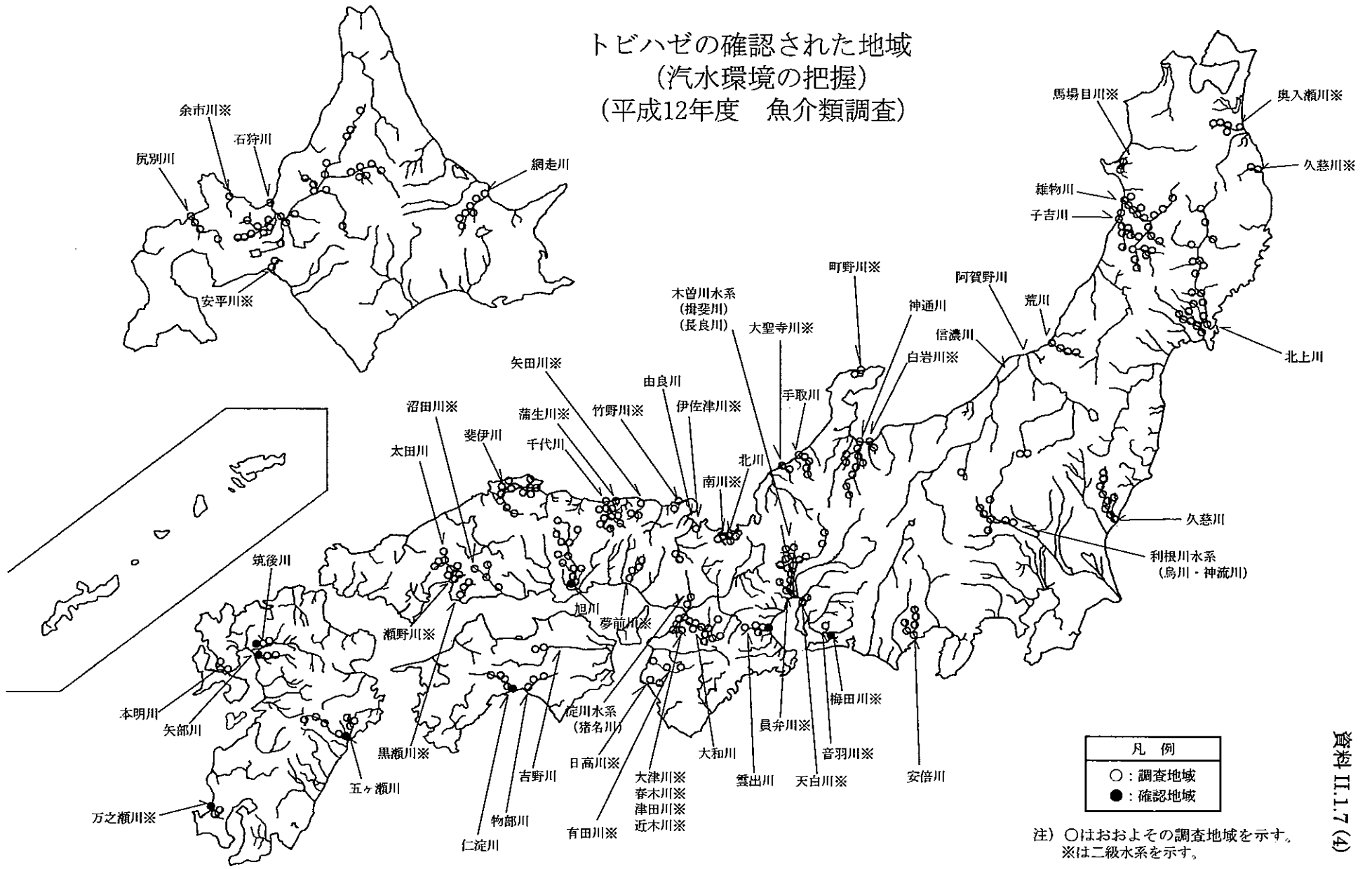
凡例	
○	調査地域
●	確認地域

注) ○はおおよその調査地域を示す。  
 ※は二級水系を示す。

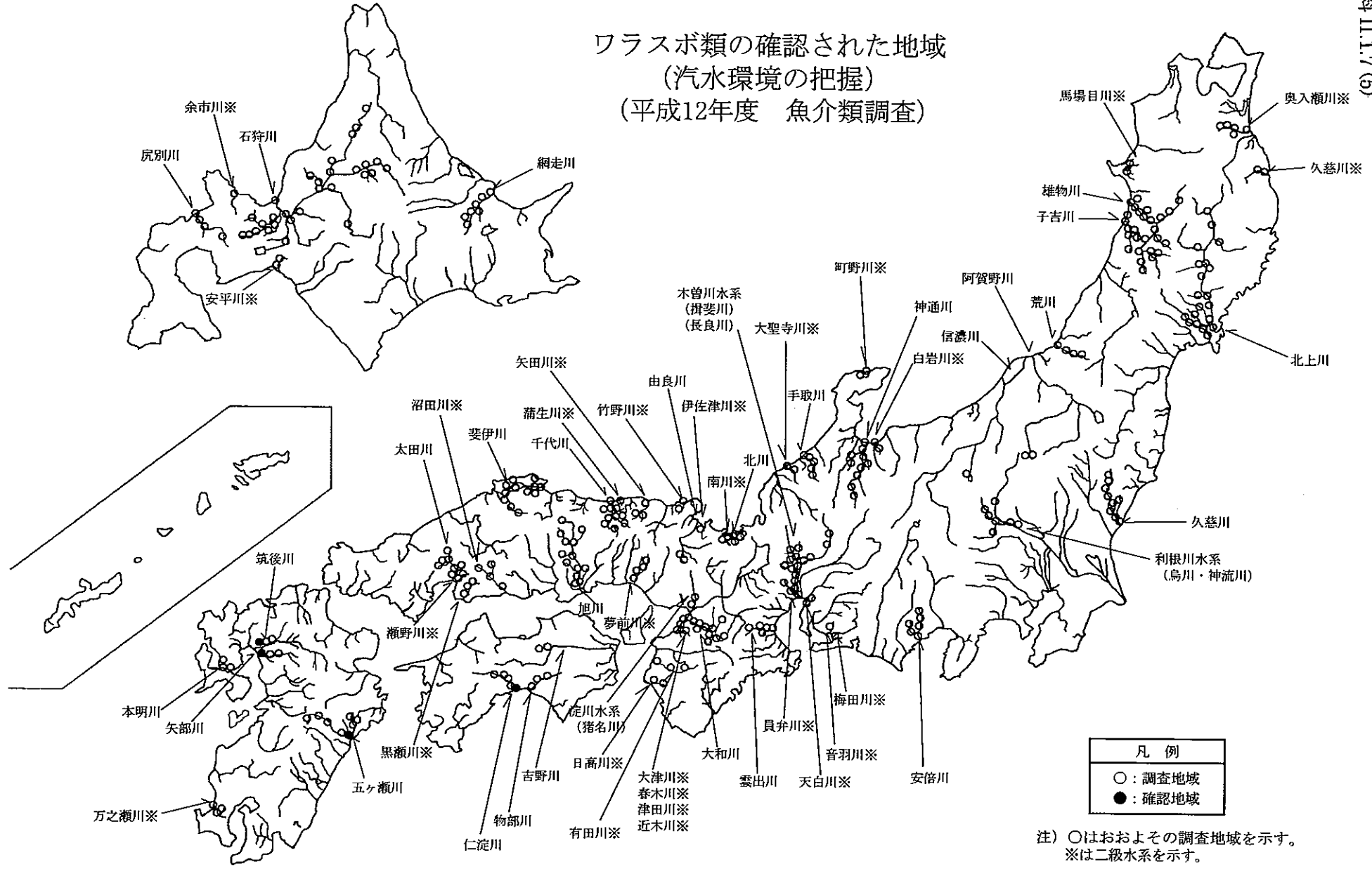
シロウオの確認された地域  
(汽水環境の把握)  
(平成12年度 魚介類調査)



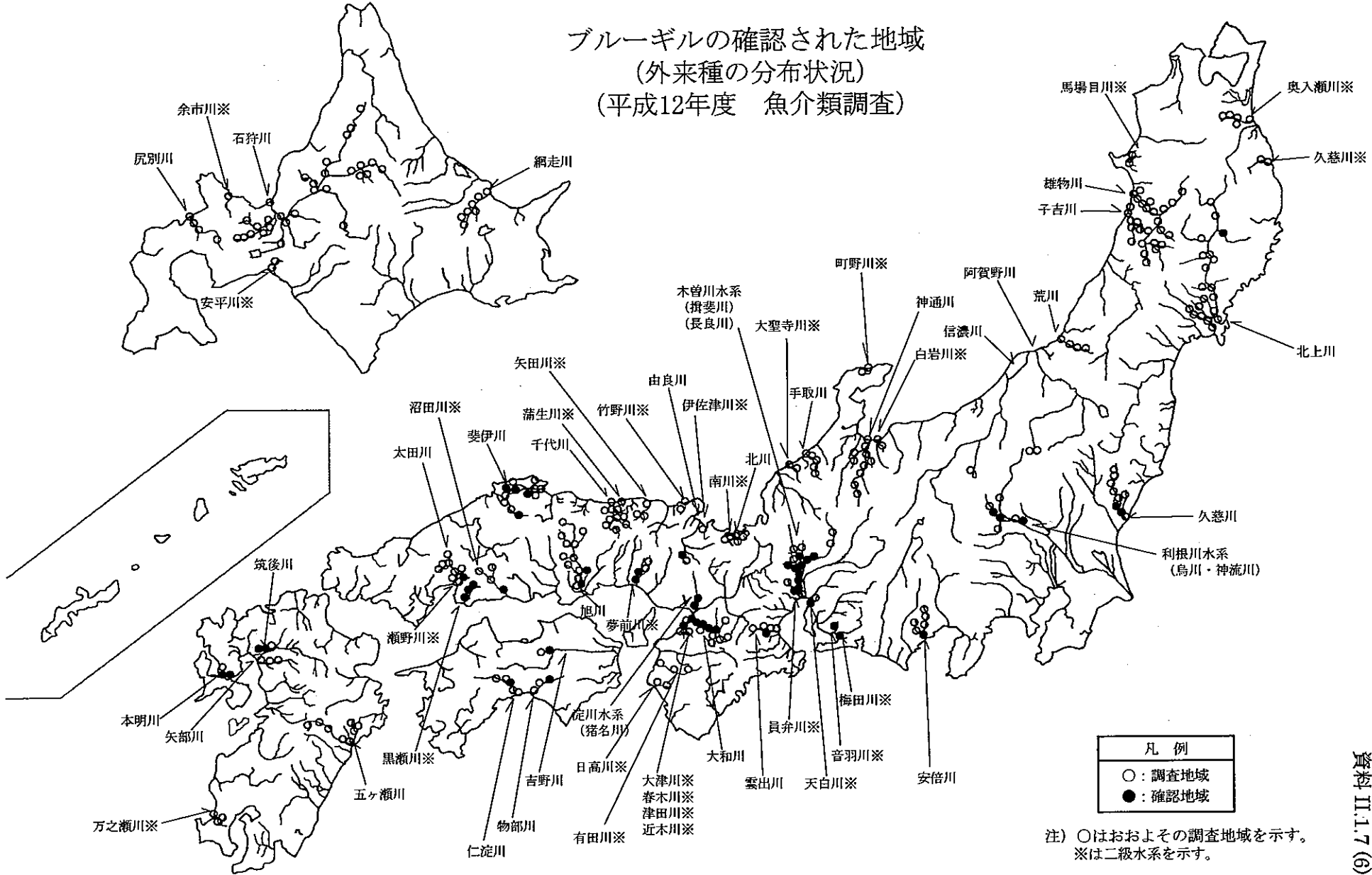
トビハゼの確認された地域  
 (汽水環境の把握)  
 (平成12年度 魚介類調査)



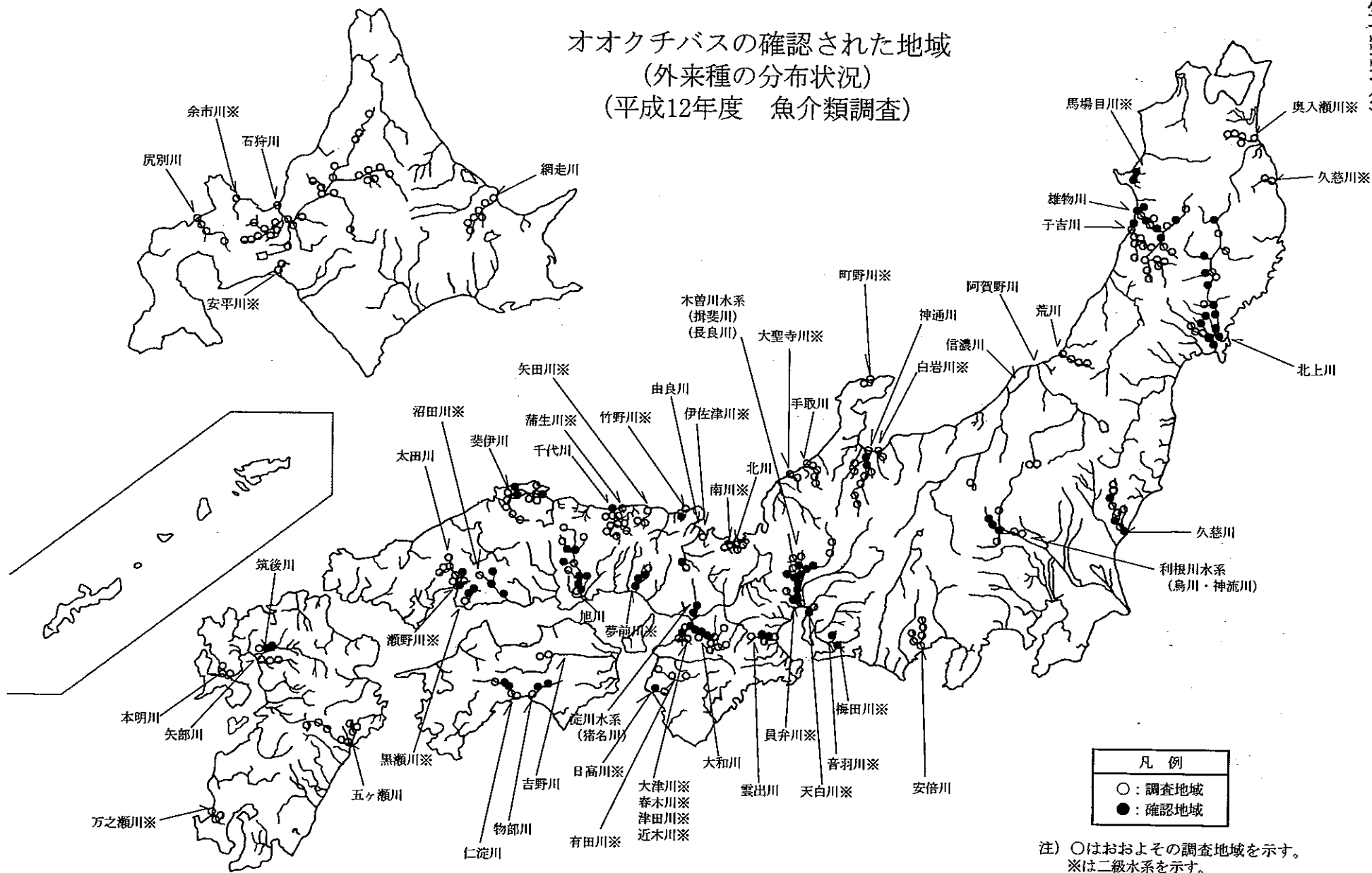
ワスボ類の確認された地域  
(汽水環境の把握)  
(平成12年度 魚介類調査)



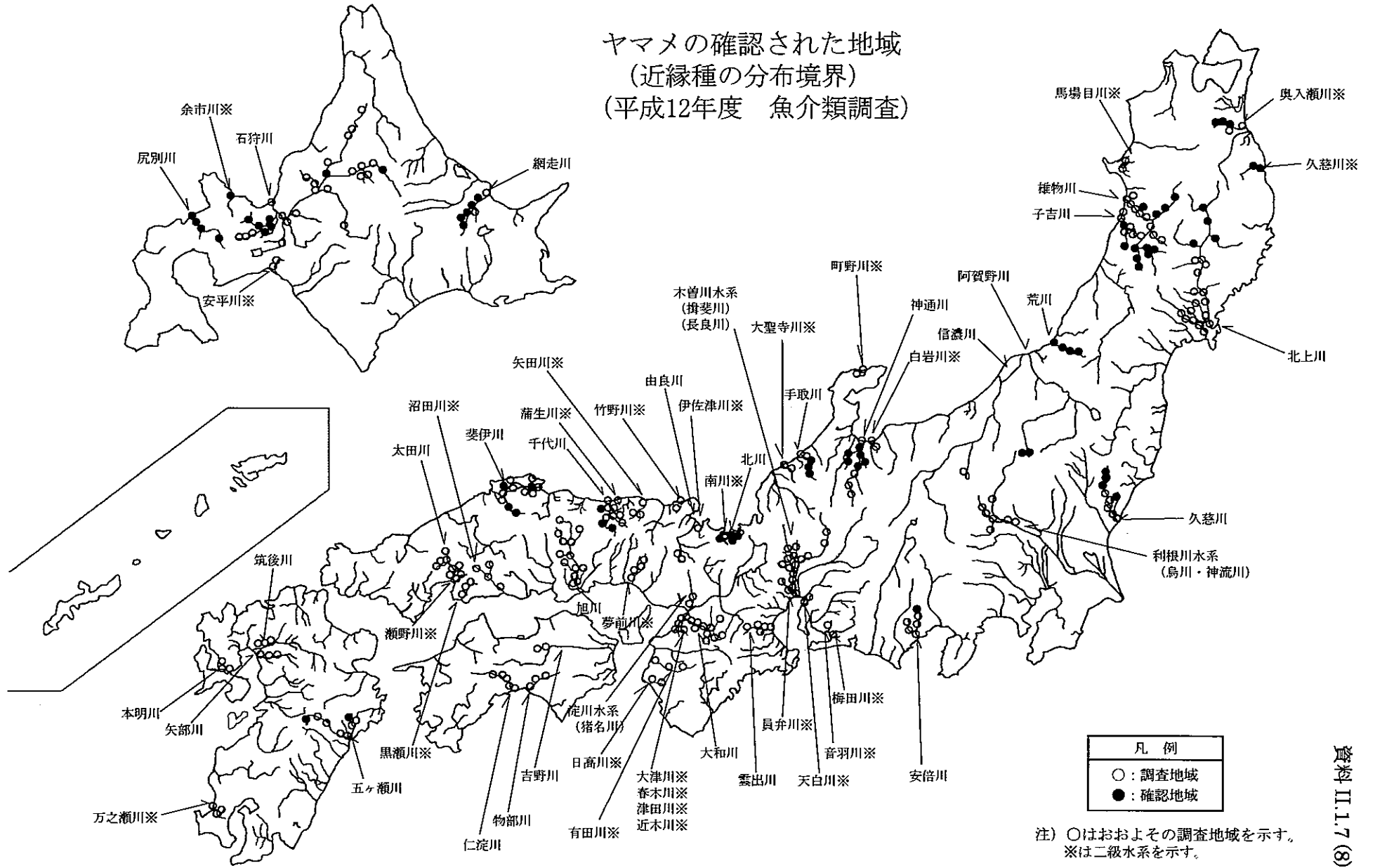
ブルーギルの確認された地域  
 (外来種の分布状況)  
 (平成12年度 魚介類調査)



オオクチバスの確認された地域  
(外来種の分布状況)  
(平成12年度 魚介類調査)

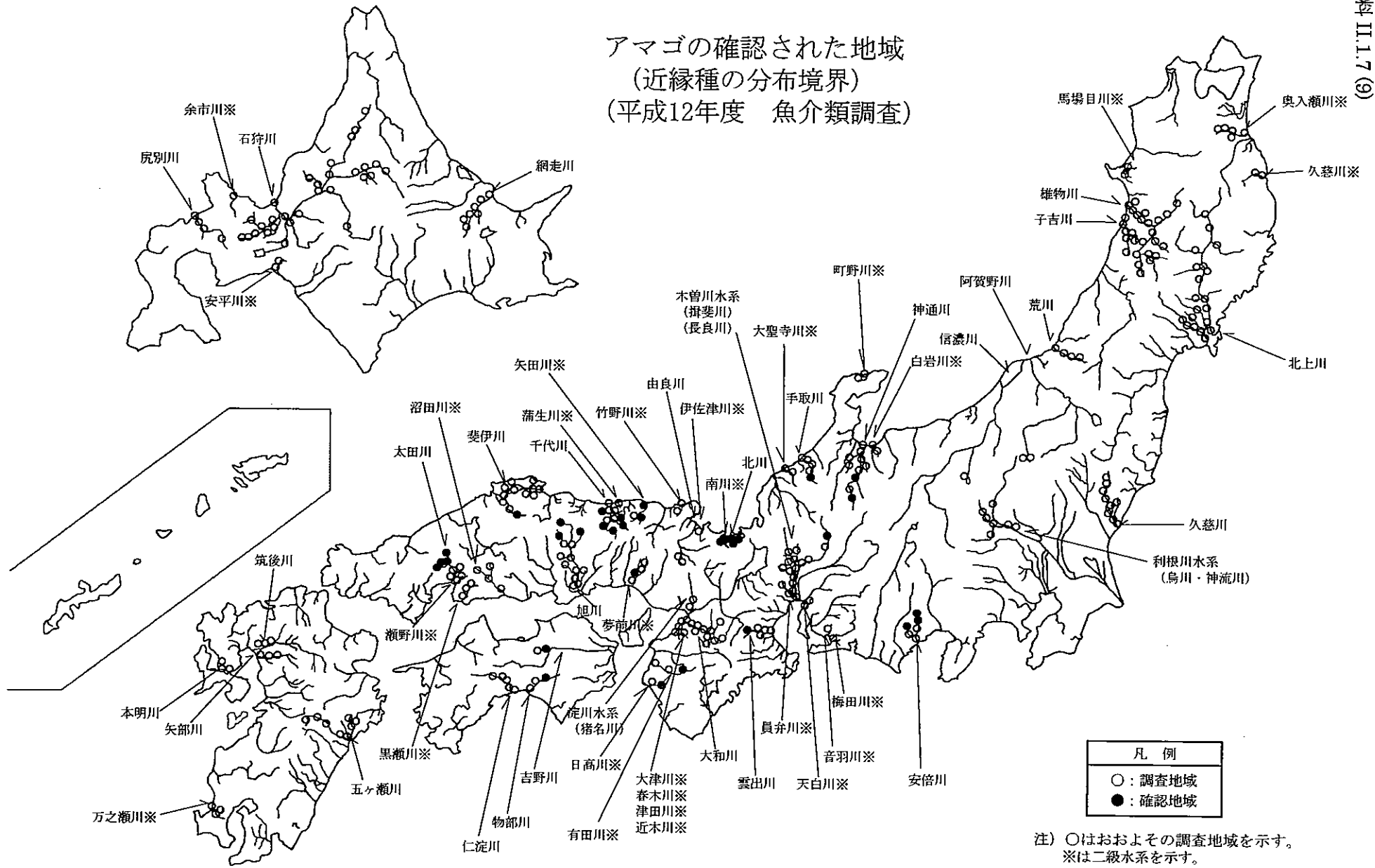


ヤマメの確認された地域  
(近縁種の分布境界)  
(平成12年度 魚介類調査)

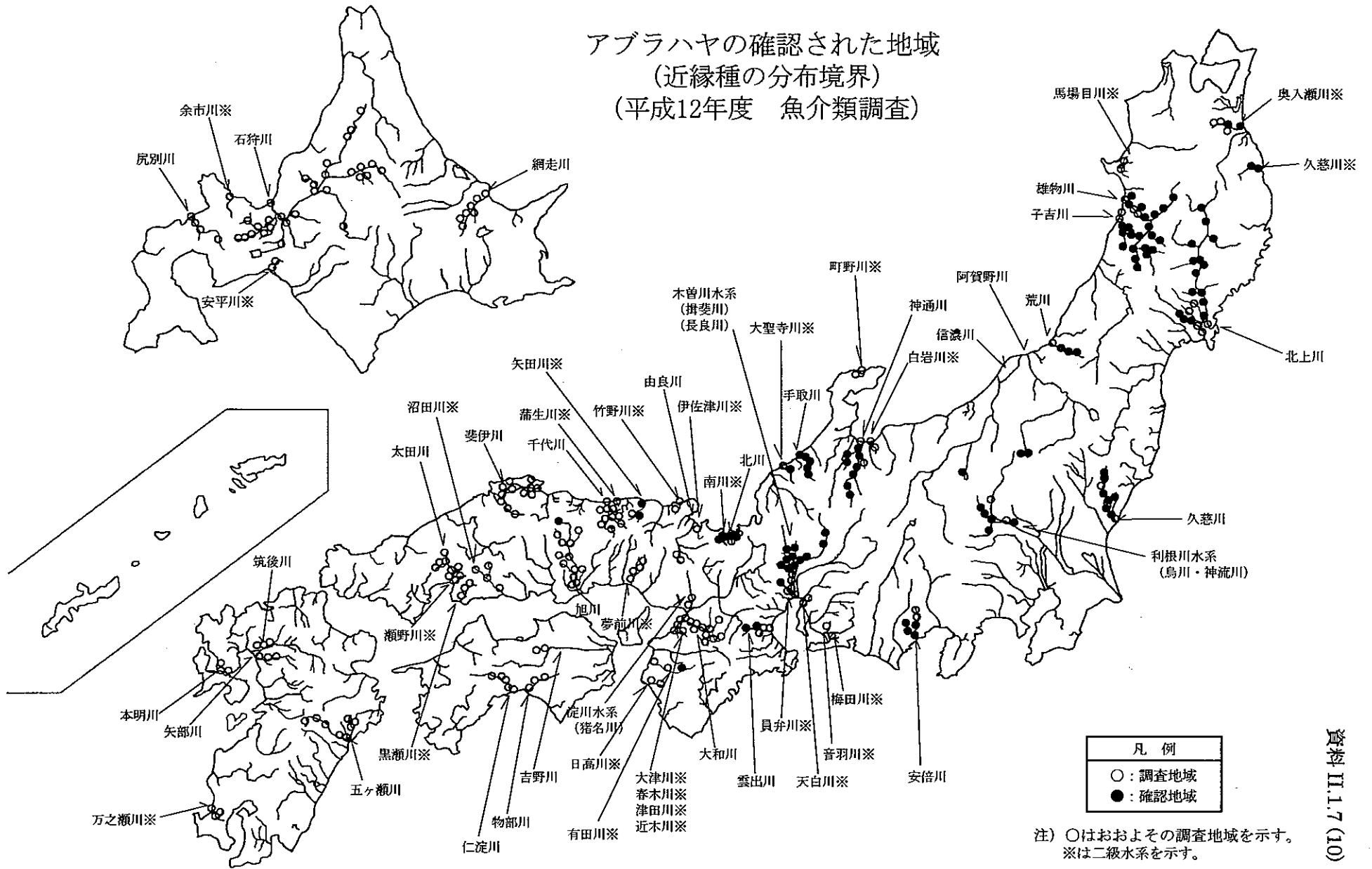




アマゴの確認された地域  
 (近縁種の分布境界)  
 (平成12年度 魚介類調査)



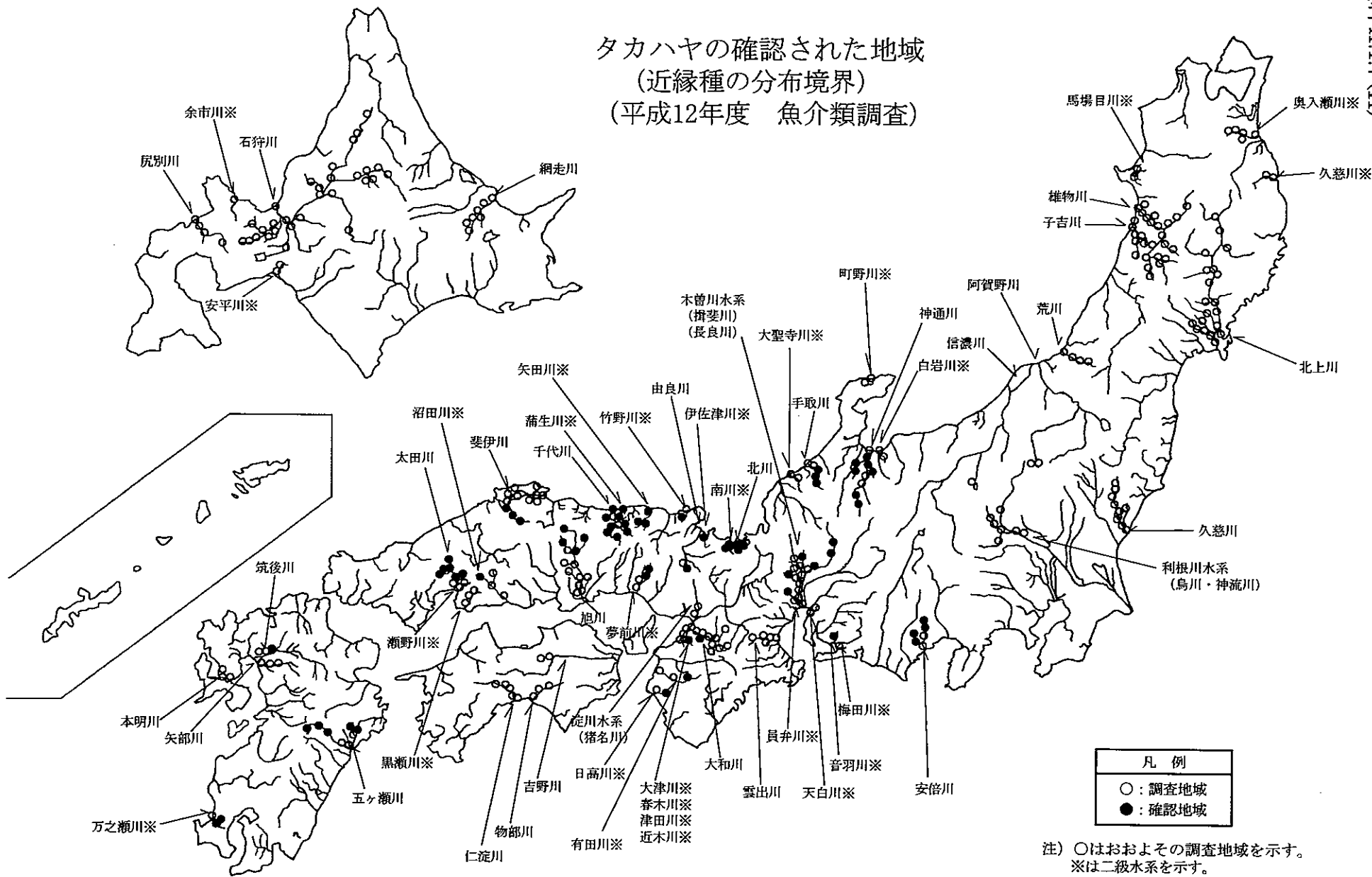
アブラハヤの確認された地域  
 (近縁種の分布境界)  
 (平成12年度 魚介類調査)



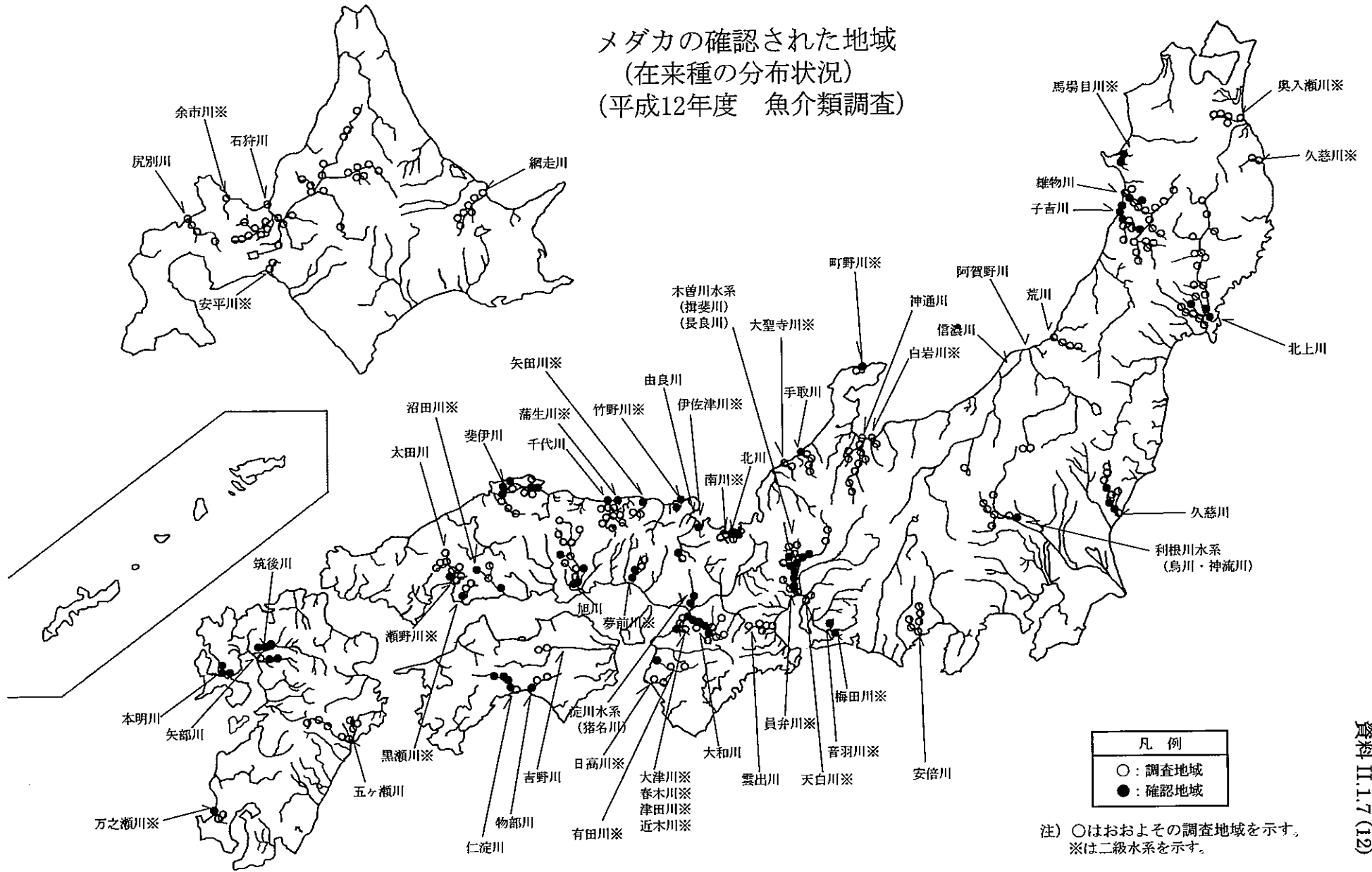
凡例	
○	調査地域
●	確認地域

注) ○はおおよその調査地域を示す。  
 ※は二級水系を示す。

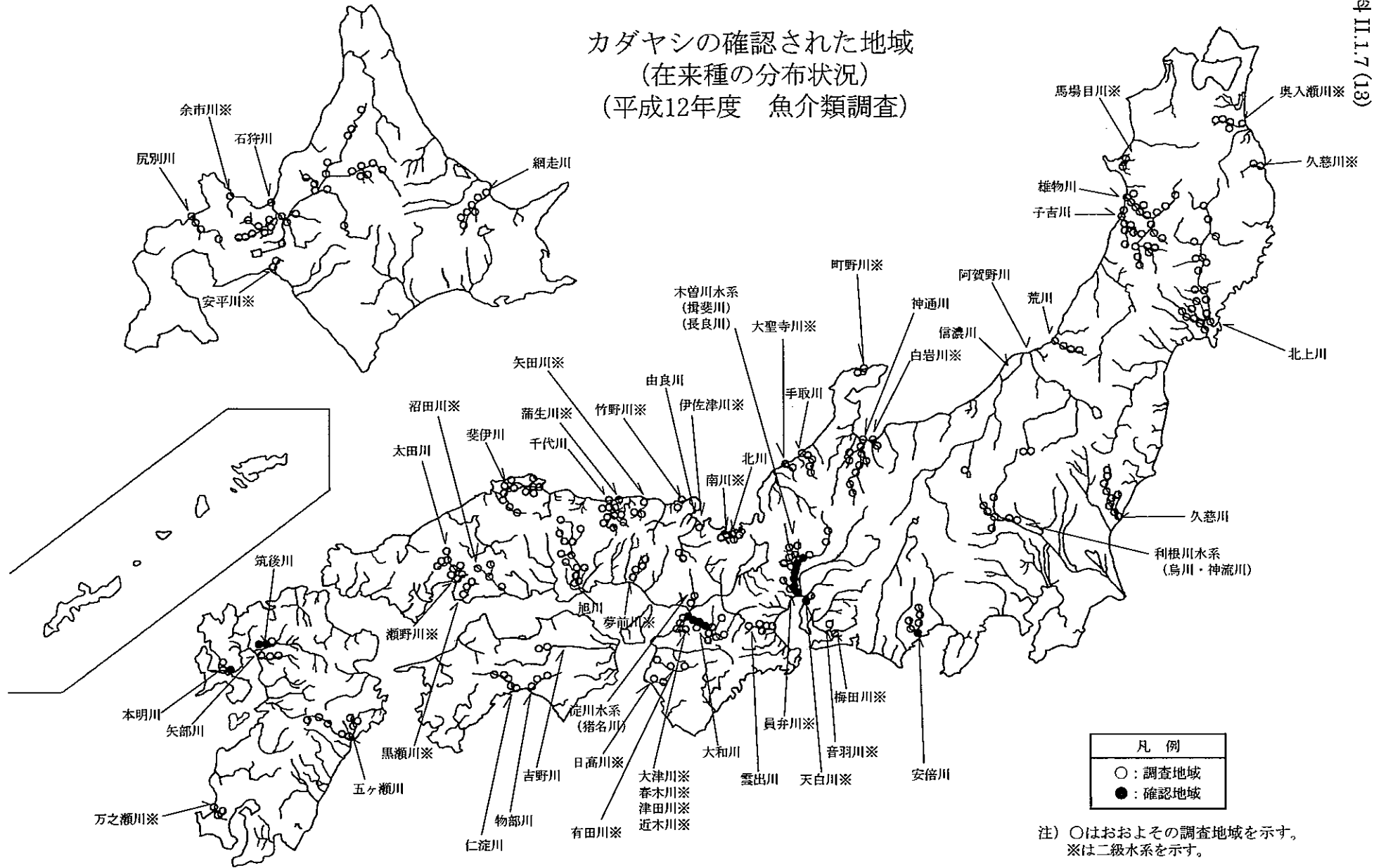
タカハヤの確認された地域  
(近縁種の分布境界)  
(平成12年度 魚介類調査)



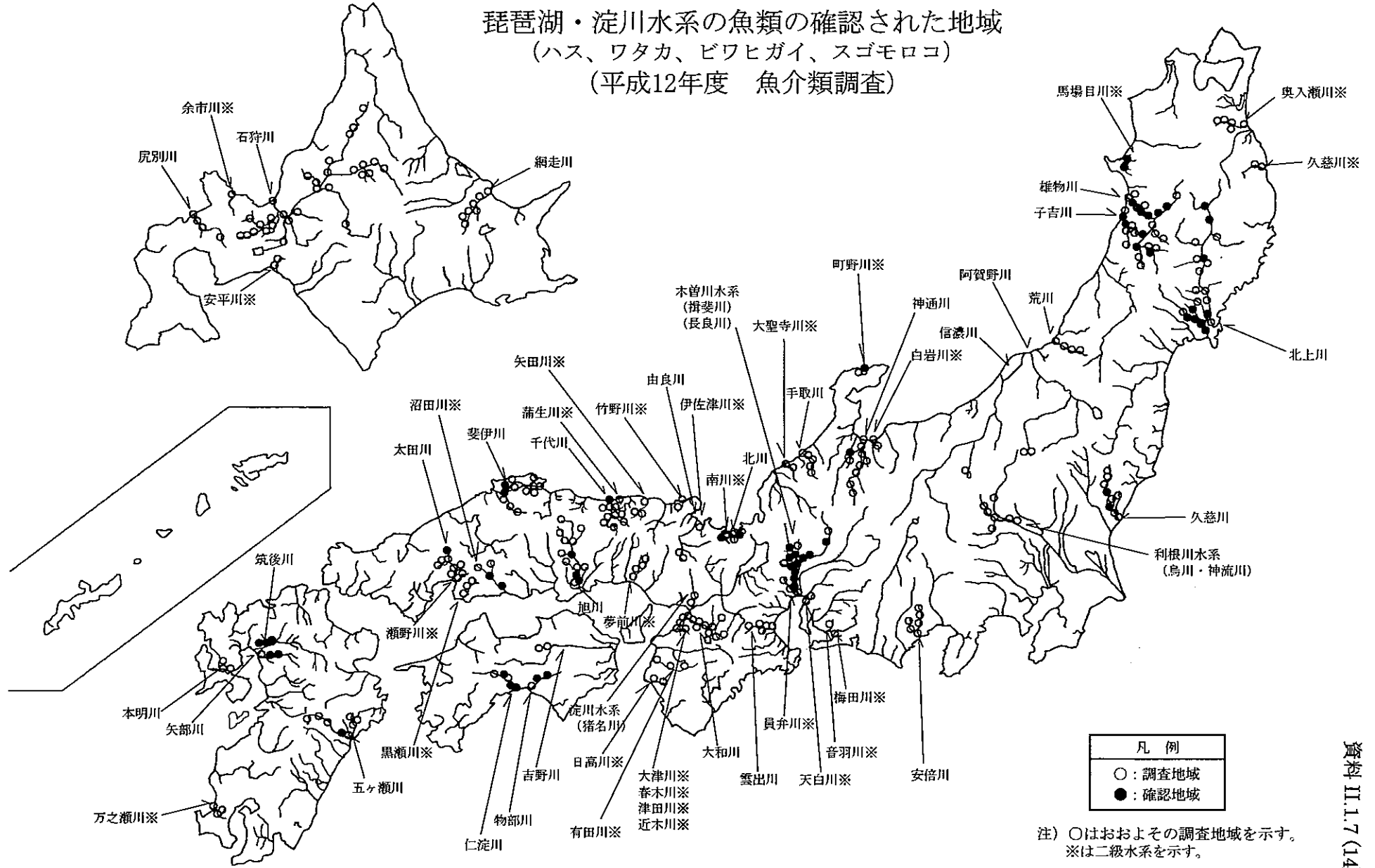
メダカの確認された地域  
 (在来種の分布状況)  
 (平成12年度 魚介類調査)



カダヤシの確認された地域  
 (在来種の分布状況)  
 (平成12年度 魚介類調査)



琵琶湖・淀川水系の魚類の確認された地域  
 (ハス、ワタカ、ビワヒガイ、スゴモロコ)  
 (平成12年度 魚介類調査)



### 北海道地方在来の魚類の確認された地域 (フクドジョウ、エゾホトケドジョウ) (平成12年度 魚介類調査)

