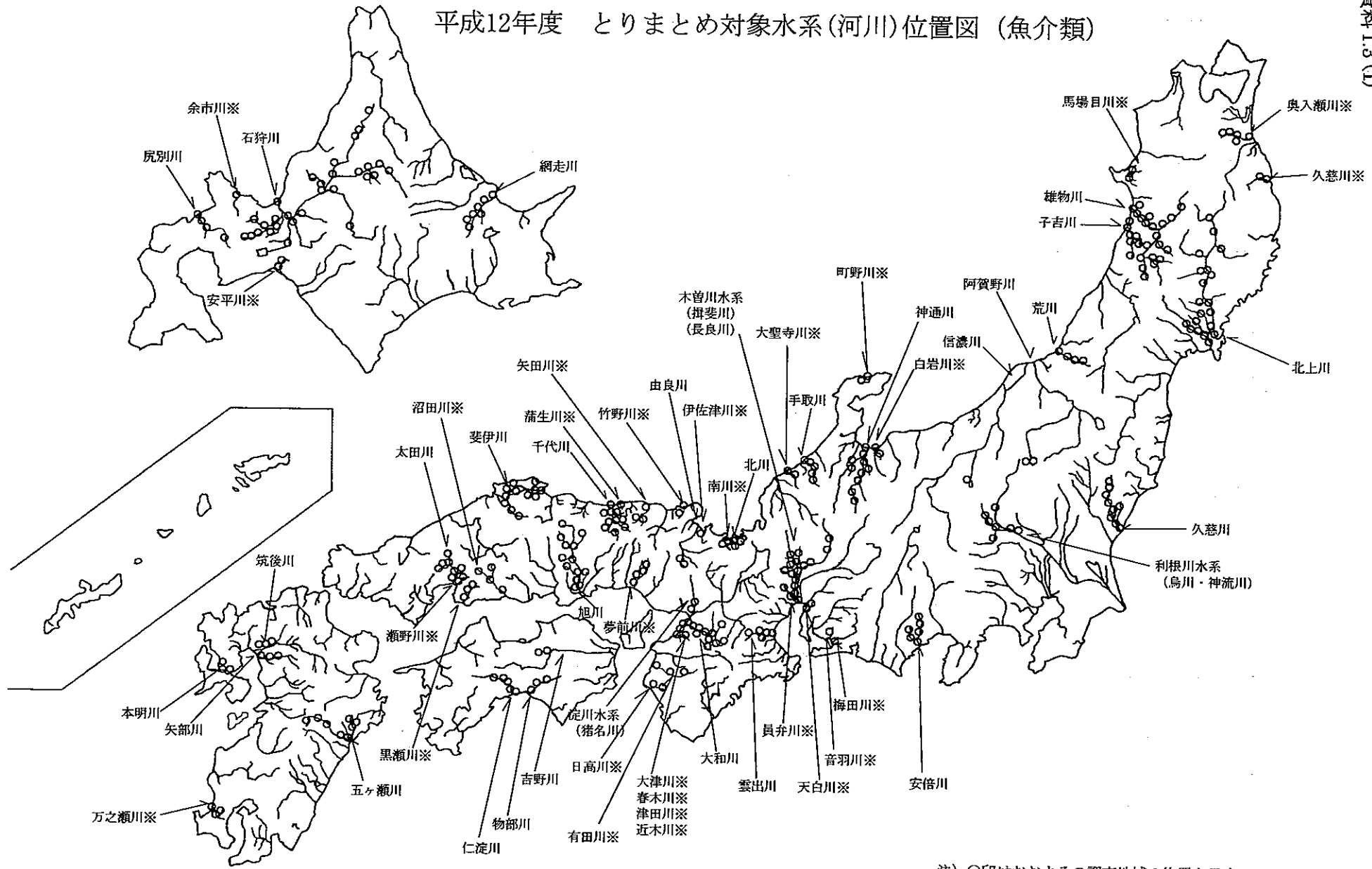
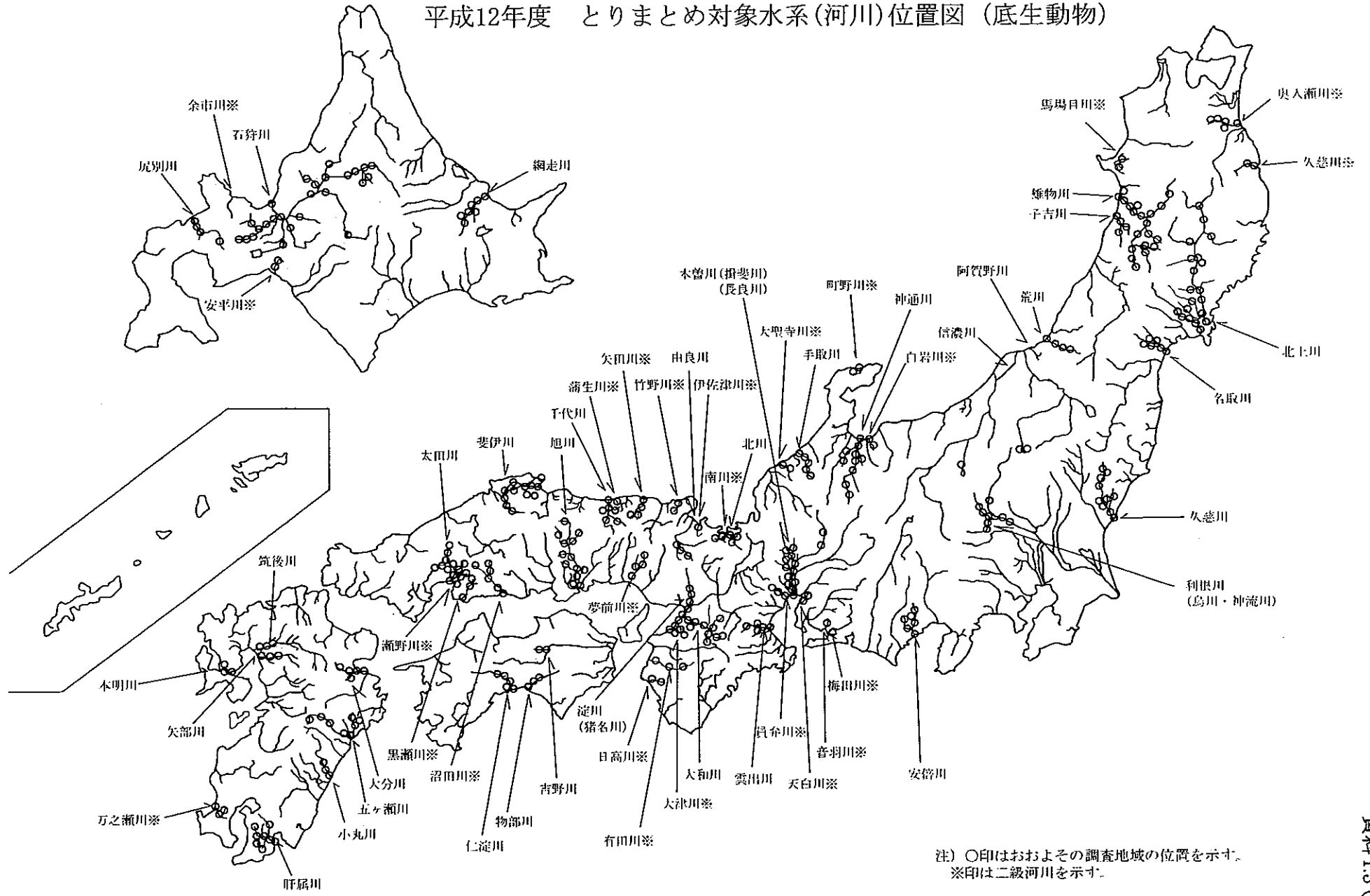


平成12年度 とりまとめ対象水系(河川)位置図 (魚介類)



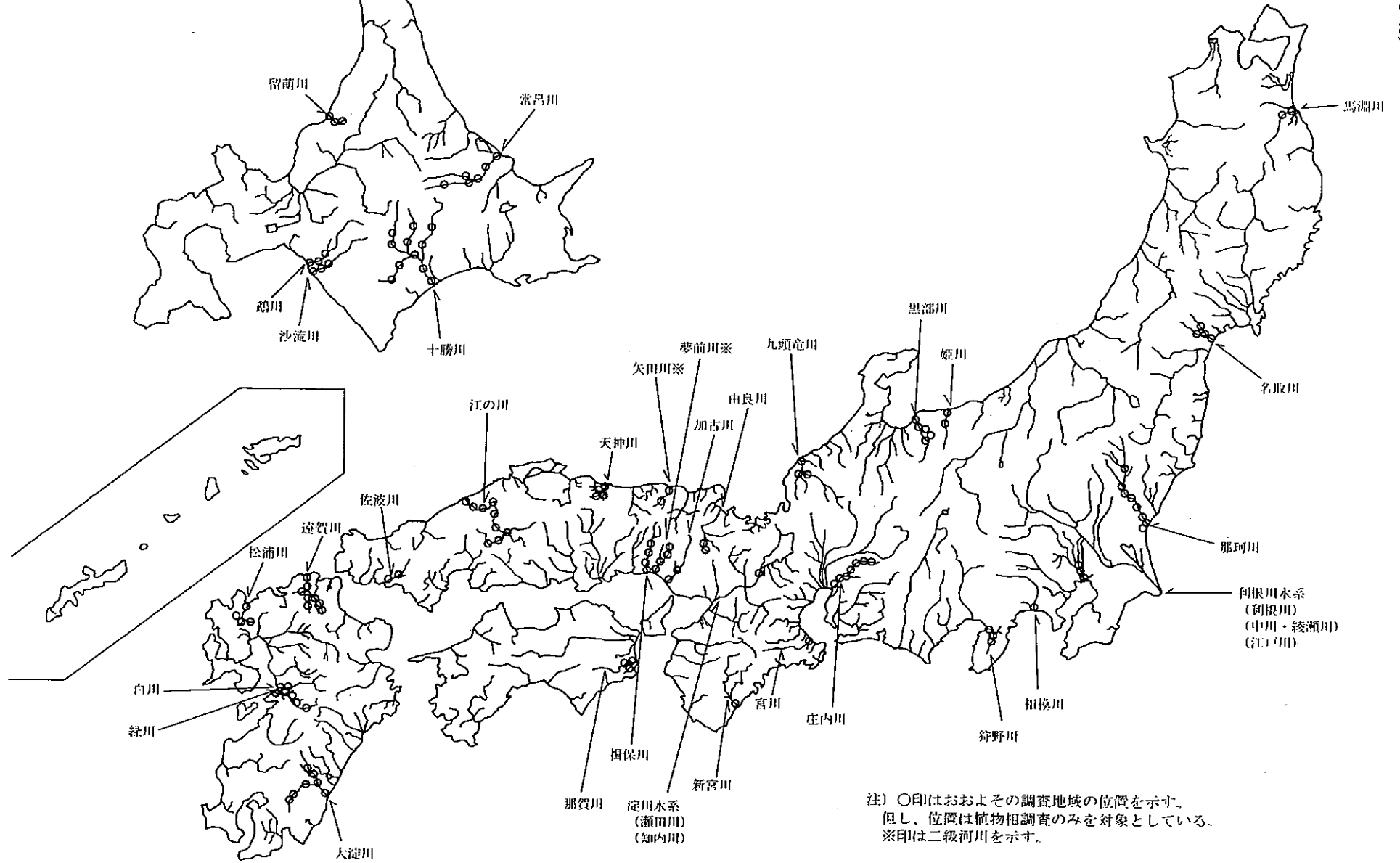
注) ○印はおおよその調査地域の位置を示す。
※印は二級河川を示す。

平成12年度 とりまとめ対象水系(河川)位置図 (底生動物)

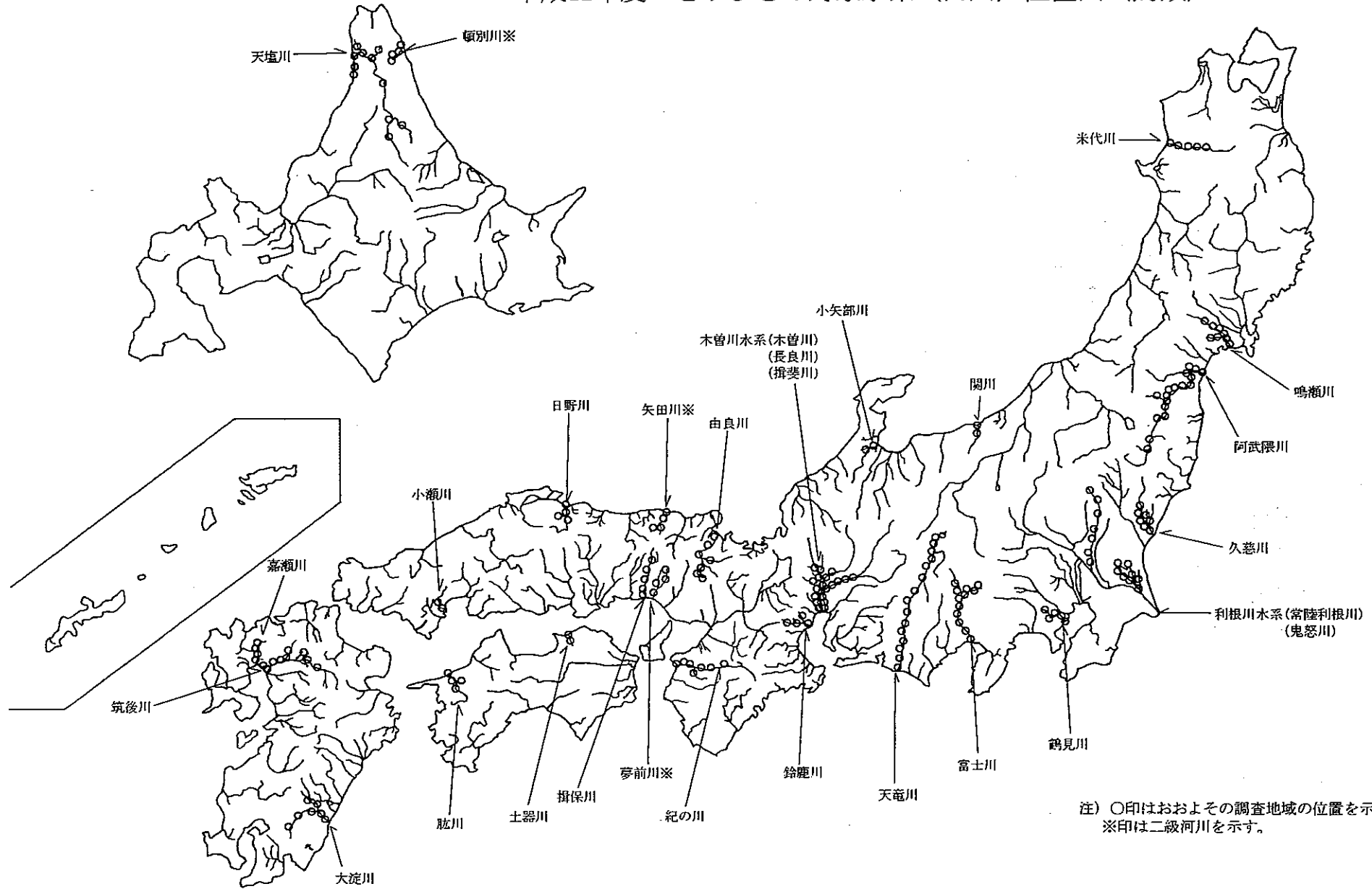


注) ○印はおおよその調査地域の位置を示す。
※印は二級河川を示す。

平成12年度 とりまとめ対象水系(河川)位置図 (植物)

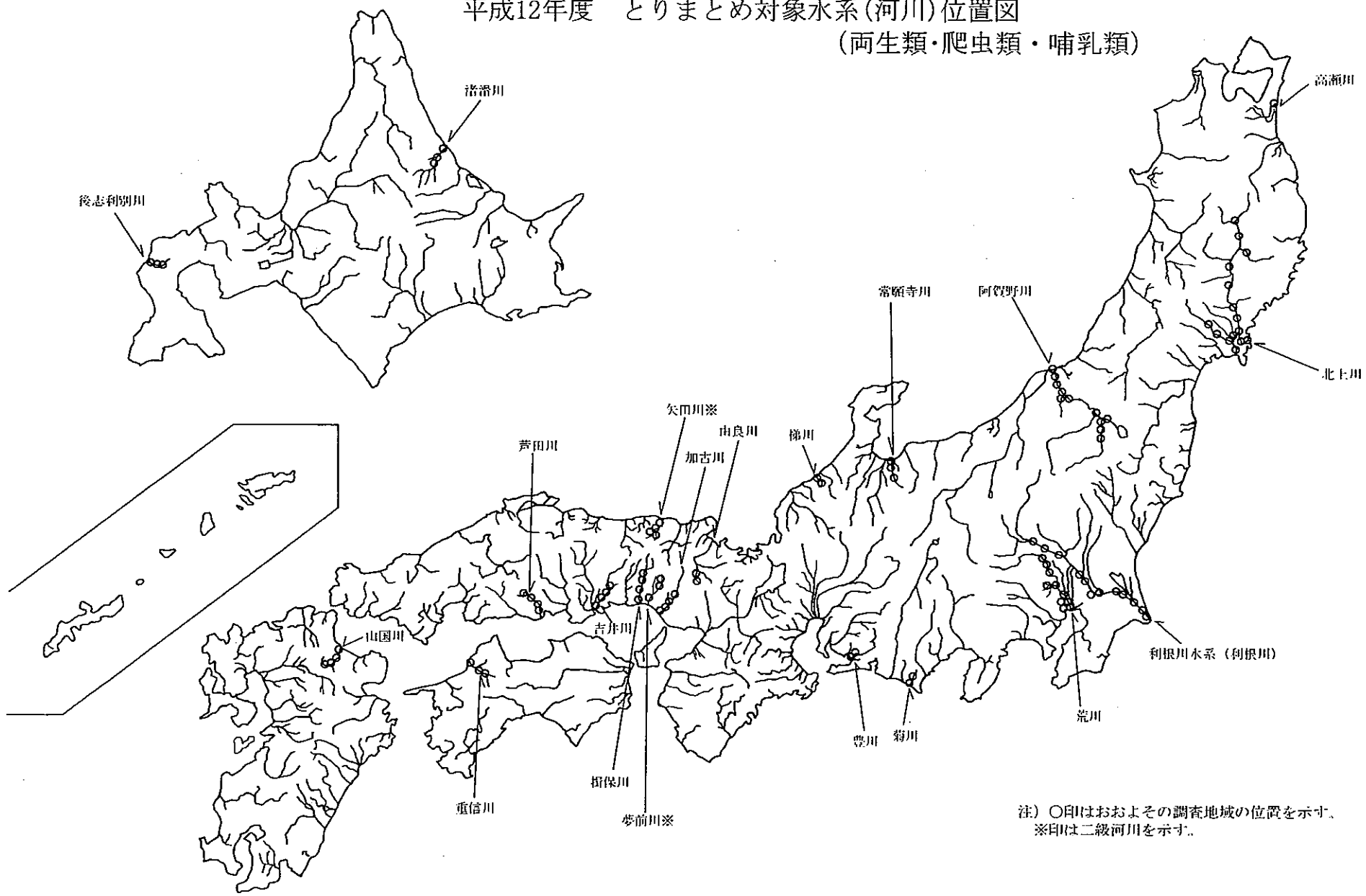


平成12年度 とりまとめ対象水系（河川）位置図（鳥類）



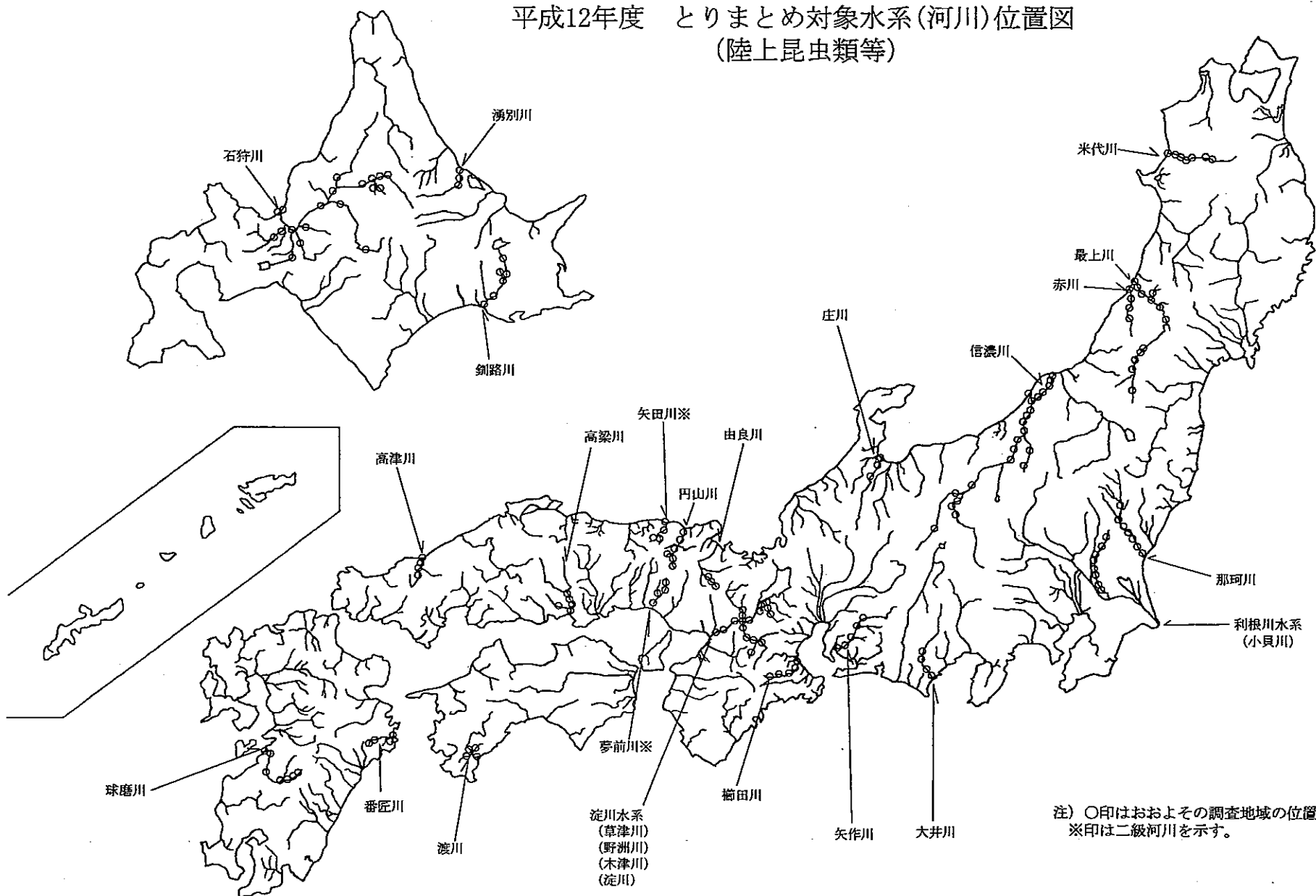
注) ○印はおおよその調査地域の位置を示す。
※印は二級河川を示す。

平成12年度 とりまとめ対象水系(河川)位置図
(両生類・爬虫類・哺乳類)



注) ○印はおおよその調査地域の位置を示す。
※印は二級河川を示す。

平成12年度 とりまとめ対象水系(河川)位置図
(陸上昆虫類等)



注) ○印はおおよその調査地域の位置を示す。
※印は二級河川を示す。