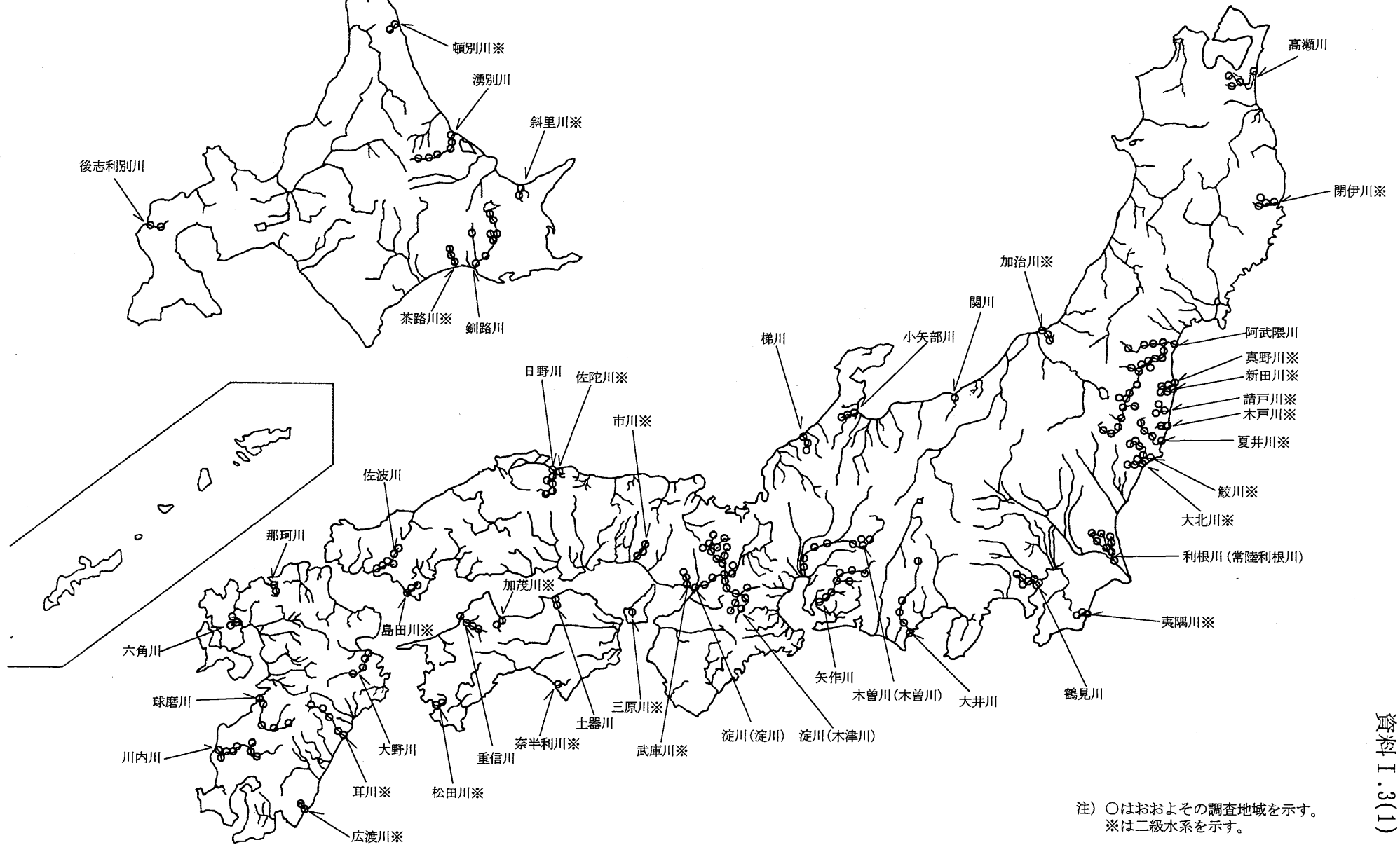
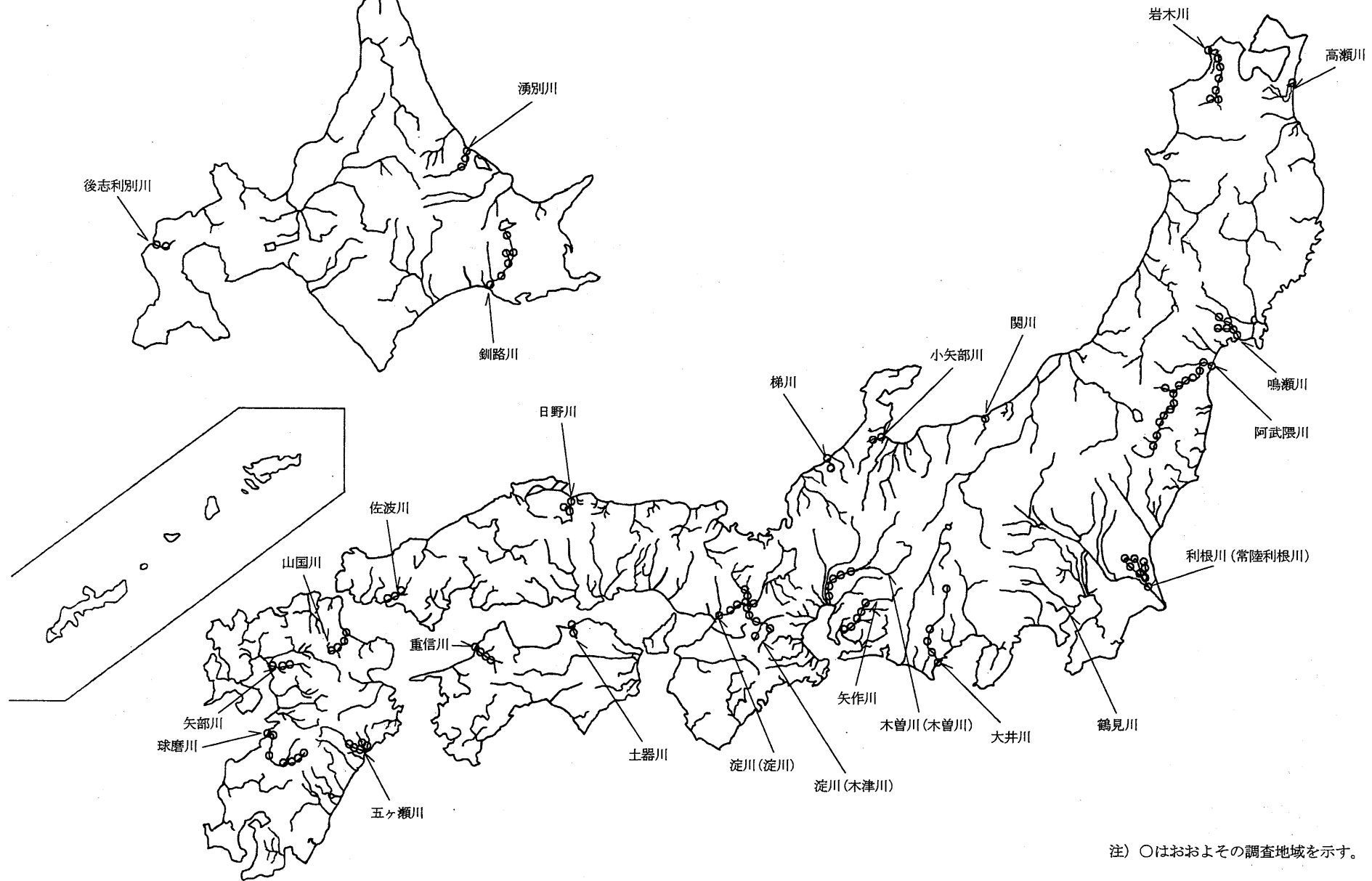


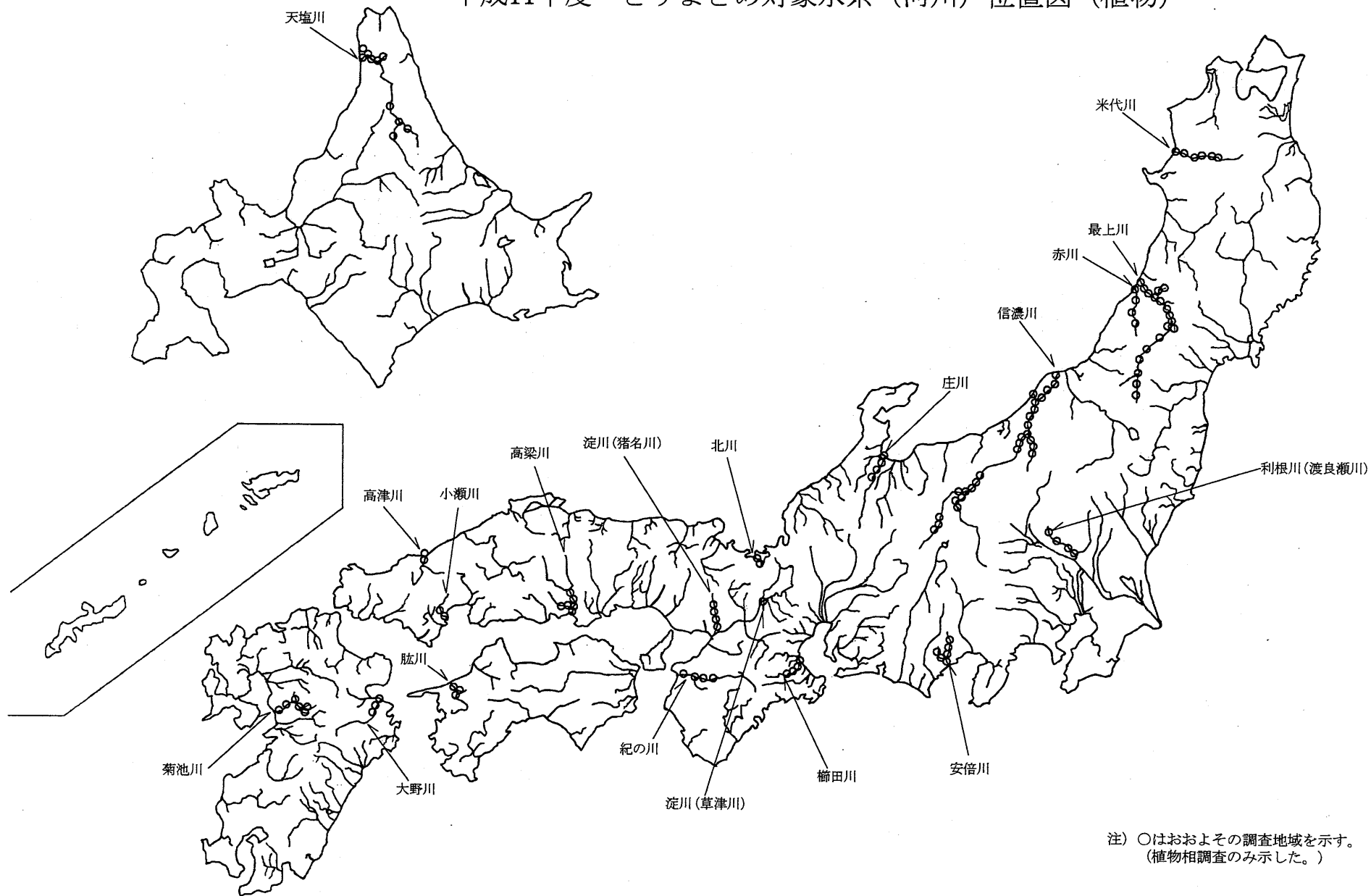
平成11年度 とりまとめ対象水系（河川）位置図（魚介類）



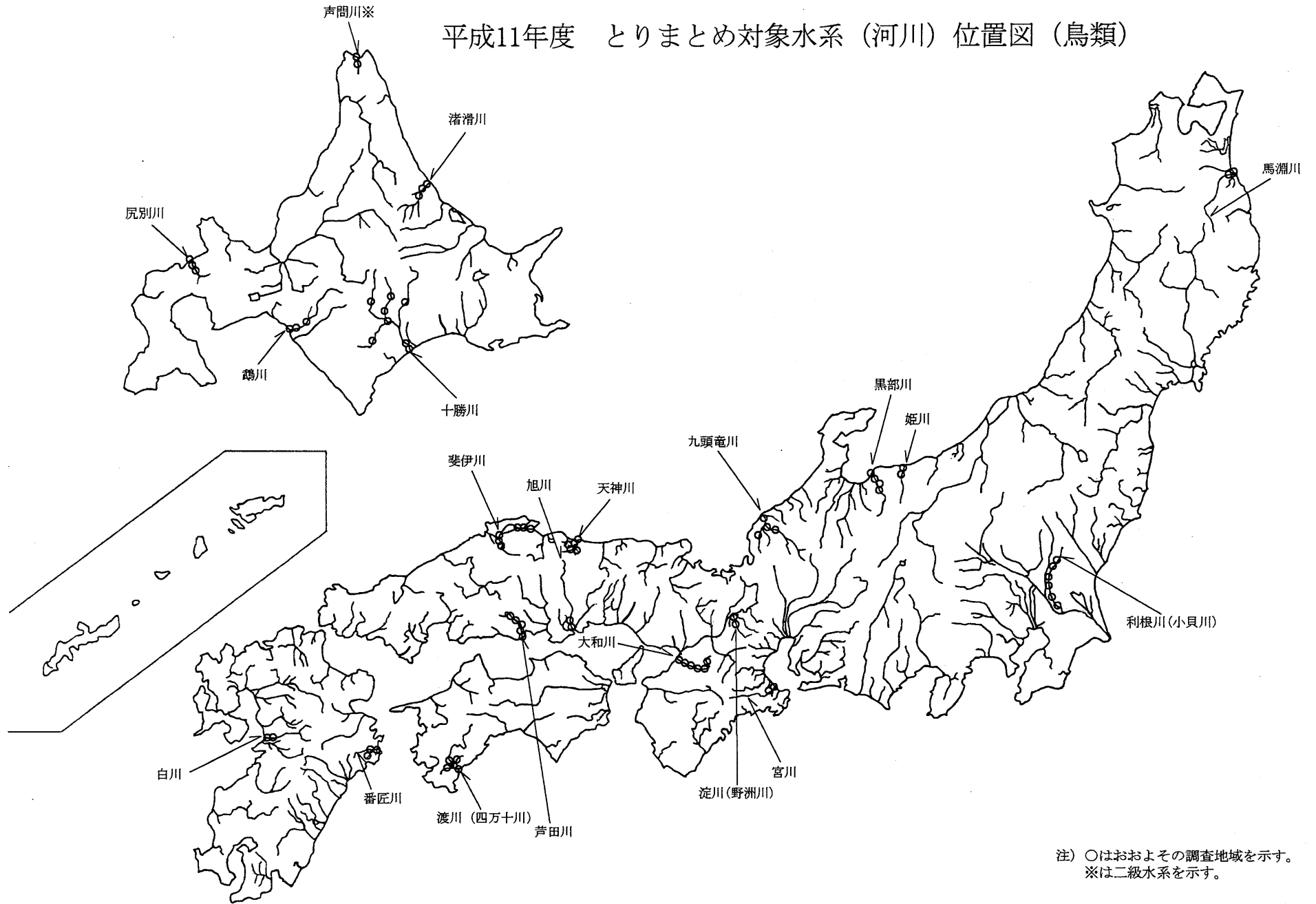
平成11年度 とりまとめ対象水系（河川）位置図（底生動物）



平成11年度 とりまとめ対象水系（河川）位置図（植物）

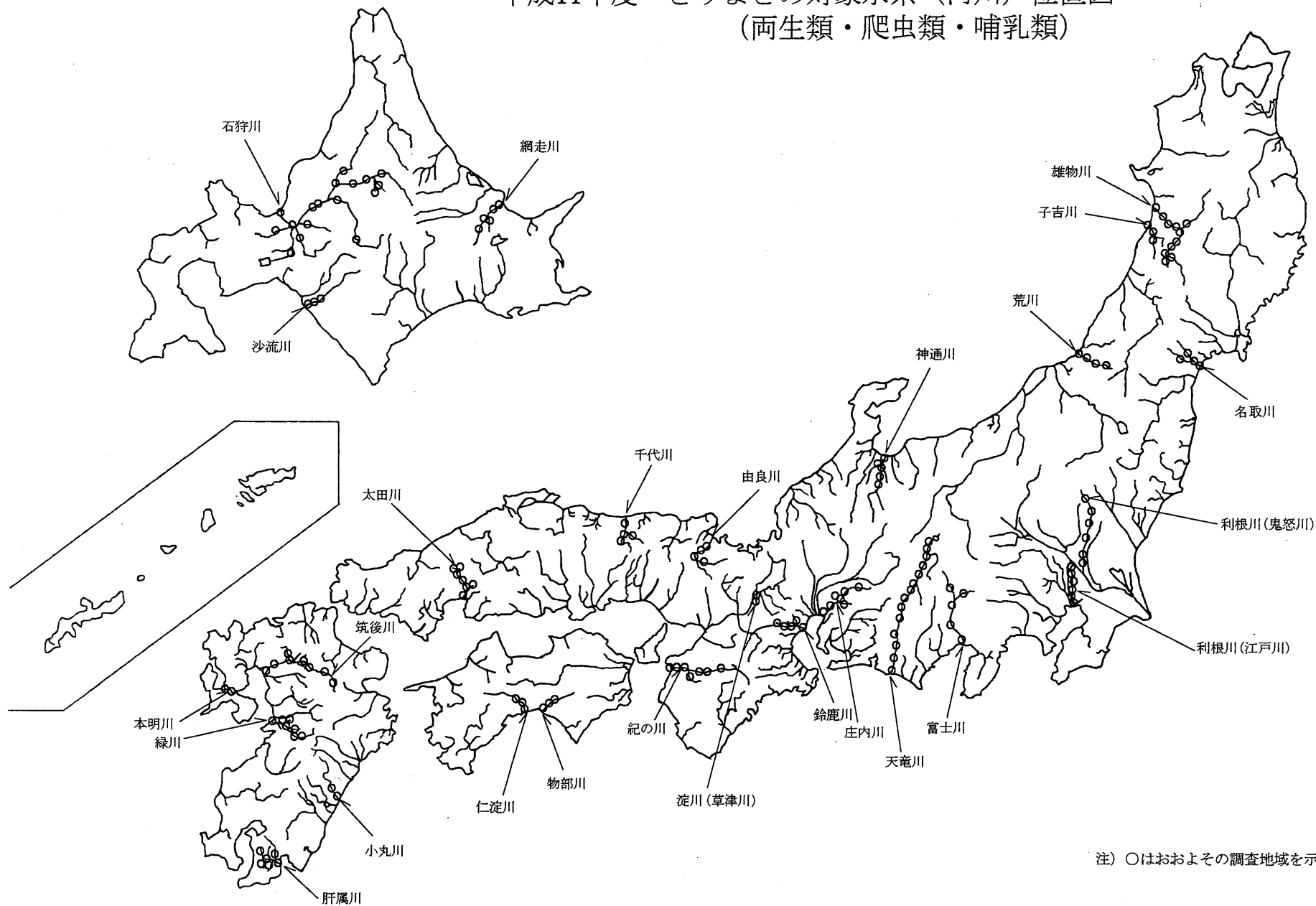


平成11年度 とりまとめ対象水系（河川）位置図（鳥類）



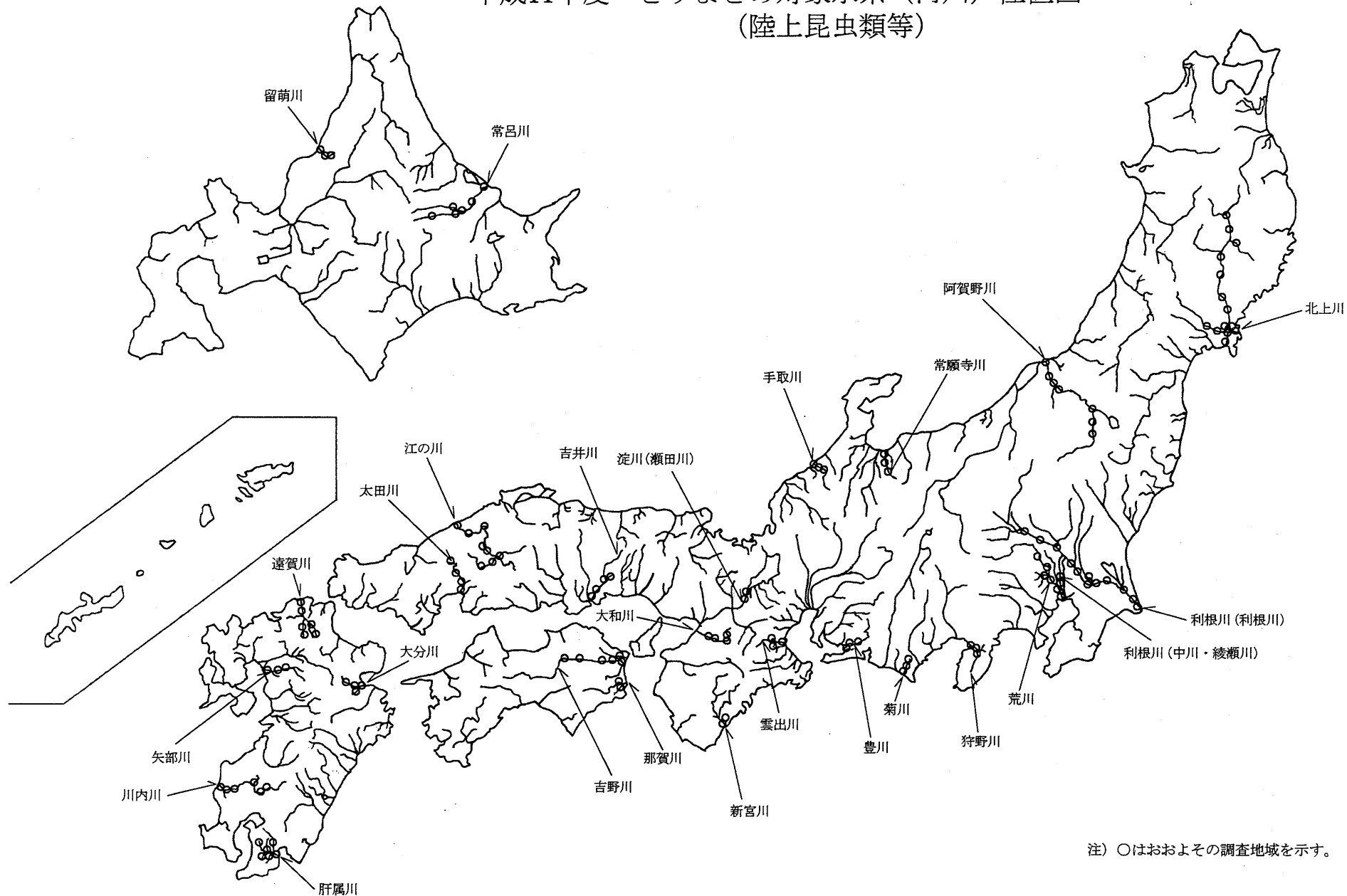
注) ○はおおよその調査地域を示す。  
※は二級水系を示す。

平成11年度 とりまとめ対象水系（河川）位置図  
（両生類・爬虫類・哺乳類）



注) ○はおおよその調査地域を示す。

平成11年度 とりまとめ対象水系（河川）位置図  
（陸上昆虫類等）



注) ○はおおよその調査地域を示す。