

III. 資料

令和3年度河川水辺の国勢調査〔河川版〕とりまとめ対象水系の現地調査実施状況（魚類）

地整	水系名（河川名）	流域面積(km ²)	大臣管理 区間延長 (km)	現地調査実施時期				現地調査地区数		
				春	夏	秋	冬	本川	支川 派川	合計
北海道	天塩川 ○	5,590	283.9	令和3年6月	令和3年7月	令和3年9・10月	-	8	12	20
	常呂川 ○	1,930	93.6	令和3年6月	令和3年7月	令和3年9・10月	-	6	3	9
	留萌川 ◎	270	31.3	令和3年6月	-	令和3年10月	-	4	0	4
	沙流川 ◎	1,350	20.8	令和3年6月	令和3年7月	令和3年10月	-	3	0	3
東北	北上川 ○	10,150	336.5	令和4年5月	令和3年6～7・8月	令和3年9・10・11月	-	10	18	28
	米代川 ○	4,100	75.6	令和4年4・5月	令和3年6月	令和3年10月	-	6	4	10
	五戸川 ※	243	-	令和3年6月	-	令和3年9月	-	4	0	4
	気仙川 ※	520	-	令和4年5月	-	令和3年10月	-	2	3	5
関東	那珂川 ◎	3,270	99.5	令和3年5月	令和3年7月	令和3年10月	-	8	3	11
	(利根川水系) 利根川本川 △	16,840	801.2	-	-	令和3年9月	-	0	4	4
	(利根川水系) 烏川・神流川 △			-	令和3年8月	-	-	2	6	8
	多摩川 ◎	1,240	78.6	令和3年6月	-	令和3年9・10月	-	14	2	16
北陸	常願寺川 ◎	368	21.5	-	令和3年7月	令和3年10月	-	3	0	3
	鱒石川 ※	277	-	-	令和3年8月	令和3年10月	-	2	0	2
中部	狩野川 ○	852	36.8	令和3年6・7月	-	令和3年10月	-	8	9	17
	庄内川 △	1,010	69.5	-	令和3年8・9月	令和3年10月	-	0	11	11
	楯田川 ◎	436	24.4	令和3年5～6月	令和3年7～8月	令和3年10月	-	5	1	6
	日光川 ※	299	-	-	令和3年7月	令和3年9月	-	3	0	3
近畿	由良川 ○	1,880	56.4	-	令和3年7・8・9月	令和3年10・11月	-	7	4	11
	(新宮川水系) 熊野川 ◎	2,360	12.7	令和4年3月	令和3年5月	令和3年9月	-	3	1	4
中国	吉井川 ○	2,110	36.6	-	令和3年8月	令和3年10月	-	8	11	19
	芦田川 ◎	860	48.9	-	令和3年7・8月	令和3年10月	-	7	2	9
四国	吉野川 ◎	3,750	114.5	-	令和3年8月	令和3年10月	-	4	2	6
	那賀川 ◎	874	28.7	-	令和3年9月	令和3年10月	-	2	1	3
	(渡川水系) 四万十川 ◎	2,270	39.7	-	令和3年7・8月	令和3年10月	-	2	2	4
九州	大分川 ◎	650	26.8	-	令和3年7月	令和3年10月	-	4	2	6
	小丸川 ◎	474	12.7	-	令和3年8～9月	令和3年10月	-	3	0	3
	川内川 △	1,600	113.2	-	令和3年8月	令和3年10月	-	1	0	1
	肝属川 ◎	485	51.1	-	令和3年8月	令和3年10月	-	4	3	7
	那珂川 ※	124	-	-	令和3年9月	令和3年11月	-	6	0	6
	高尾野川 ※	74	-	-	令和3年9月	令和3年11月	-	5	0	5
合計				-	-	-	-	144	104	248

注1) 上記の河川は、令和3年度に調査を行った河川のうち、今回とりまとめを行った河川である。

注2) 水系名（河川名）欄の◎は直轄管理区間のみ、○は直轄管理区間及び指定管理区間、△は指定管理区間のみを河川を示し、※は二級水系を示す。

注3) 「○月～○月」は月をまたがって調査を行ったことを「○月・○月」はそれぞれの月に調査を行ったことを示す。

注4) 流域面積及び大臣管理区間延長は「2022河川データブック（令和4年8月 水管理・国土保全局）」による。

令和3年度河川水辺の国勢調査[河川版]とりまとめ対象水系の現地調査実施状況(底生動物)

地整	水系名(河川名)	流域面積 (km ²)	大臣管理 区間延長 (km)	現地調査実施時期					現地調査地区数		
				初春	春	夏	秋	冬	本川	支川 派川	合計
北海道	天塩川(天塩川水系)	5,590	283.9		2021年6月	2021年7月・8月		2021年12月	8	2	10
	剣淵川△(天塩川水系)		-		2021年6月	2021年8月		2021年11月	0	6	6
	下エベコロベツ川△(天塩川水系)		-			2021年7月	2021年10月		0	4	4
	常呂川(常呂川水系)	1,930	93.6		2021年6月			2021年11月	5	1	6
	常呂川△(常呂川水系)		-			2021年7月		2021年11月	1	2	3
	留萌川	270	31.3		2021年5月～6月	2021年8月		2021年12月	4	0	4
	沙流川	1,350	20.8		2021年6月	2021年8月		2021年11月	3	0	3
関東	利根川△(利根川水系)	16,840	-					2021年11月・12月	6	8	14
	碓氷川他△(利根川水系)		-					2021年12月	0	8	8
北陸	阿賀野川	7,710	79.6		2021年6月			2021年11月・12月	9	3	12
	信濃川	11,900	310.2		2021年5月～6月		2021年11月	2022年1月	15	8	23
	庄川	1,180	26.1		2021年6月			2022年1月	4	0	4
中部	狩野川	852	36.8	2022年2月		2021年7月・8月		2021年12月	4	6	10
	豊川	724	54.8	2022年2月	2021年6月				4	0	4
近畿	由良川	1,880	56.4			2021年7月		2021年12月	5	1	6
	九頭竜川	2,930	42.1		2021年5月	2021年8月	2021年11月		5	2	7
中国	高梁川	2,670	35.4	2022年1月	2021年6月				3	1	4
	小瀬川	340	13.4		2021年6月			2022年1月	4	0	4
九州	那珂川※	124	-	2022年2月		2021年9月			6	0	6
合計		-	-	-	-	-	-	-	86	52	138

注1) 上記の河川は、令和3年度に調査を行った河川のうち、今回とりまとめを行った河川である。

注2) △は指定区間を、※は二級河川を示す。

注3) 「○月～○月」は月をまたがって調査を行ったことを、「○月・○月」はそれぞれの月に調査を行ったことを示す。

注4) 流域面積及び大臣管理区間延長は、「2022 河川データブック(令和4年8月、水管理・国土保全局)」による。

令和3年度河川水辺の国勢調査〔河川版〕とりまとめ対象水系の現地調査実施状況#植物・河川環境基図，

地整	水系名 (河川名)	流域面積 (km ²)	大臣管理 区間延長 (km)	現地調査実施時期		植生図作成調 査 範囲面積 (ha)
				植物相調査	河川環境基図調査	
北海道	湧別川	1,480	31.5	—	令和3年9月	1151.53
	後志利別川	720	51.0	—	令和3年8・10月	924.36
	釧路川	2,510	102.8	令和3年6・9月	—	2945.96
東北	高瀬川	867	40.1	—	令和3年9月	6878.76
	馬淵川	2,050	10.0	—	令和3年9月	277.25
	鳴瀬川	1,130	85.6	—	令和3年9・10月	1778.44
	阿武隈川	5,400	189.3	—	令和3年10月	5193.48
	雄物川	4,710	146.4	令和3年6・9～10月	令和3年9～10月	6305.32
	子吉川	1,190	26.4	令和3年6・9月	令和3年9月	482.50
	関東	(利根川水系)利根川本川※	16,840	801.2	令和3年8月	令和3年8・10～12月
(利根川水系)常陸利根川		—			令和3年9月	491.76
(利根川水系)中川・綾瀬川※		—			令和3年10～12月	982.36
(利根川水系)江戸川		—			令和3年10～11月	2389.07
(利根川水系)渡良瀬川		—			令和3年10～12月	1722.89
(利根川水系)鬼怒川		—			令和3年10～11月	5706.31
(利根川水系)小貝川		—			令和3年10～12月	1748.57
(利根川水系)烏川・神流川※		令和3年8～9月	令和3年10月	1927.49		
荒川 ※		2,940	144.3	—	令和3年9・10・11～12月	9832.93
鶴見川		235	22.7	—	令和3年8・10・11月	262.43
富士川		3,990	122.1	—	令和3年9・10月	4690.25
北陸	荒川	1,150	19.2	—	令和3年8・9・10月	799.31
	神通川	2,720	48.1	—	令和3年9・10月	1380.92
中部	天竜川	5,090	221.8	—	令和3年9～11月	5907.31
	豊川	724	39.1	—	令和3年10月	990.77
	(木曽川水系)木曽川	9,100	250.9	令和3年5・6・10月	—	5206.89
	(木曽川水系)長良川			令和3年5・10月	—	2858.51
	(木曽川水系)揖斐川			令和3年5・10月	—	3745.73
鈴鹿川	323	41.2	—	令和3年9月	811.20	
近畿	田山川	1,300	40.5	—	令和3年10月	1078.91
	加古川	1,730	41.4	令和2年7・10月、令和3年5月	—	1102.64
	紀の川	1,750	68.4	—	令和3年10月	2381.13
中国	千代川	1,190	40.4	—	令和3年9・10月	763.79
	日野川	870	27.9	令和3年5・9月	—	508.19
	斐伊川	2,540	127.9	—	令和3年10月	18380.69
	神戸川			令和3年5・10月	令和3年10月	448.16
	江の川	3,900	164.2	令和2年10月、令和3年5月	令和2年10・11月	2849.29
四国	土器川	127	18.9	令和3年5・10月	—	378.29
	肱川	1,210	24.5	令和3年5・10月	—	507.34
	物部川	508	10.5	—	令和3年10月	338.49
	仁淀川	1,560	28.5	—	令和3年9・11月	896.15
九州	山国川	540	29.0	令和3年5・10月	令和3年10・11月	422.13
	筑後川	2,863	198.8	—	令和3年11月	4478.21
	矢部川	647	23.2	—	令和3年10月	471.51
	松浦川	446	60.5	令和3年5・10月	—	632.67
	嘉瀬川	368	18.7	—	令和3年11月	464.71
	大分川	650	26.8	令和3年6・10月	令和3年10～11月	527.38
	番匠川	464	33.8	令和3年5～6・10月	—	610.45
	五ヶ瀬川	1,820	28.5	—	令和3年11・12月	790.80
	大淀川	2,230	86.1	—	令和3年6～11月	2105.40
川内川	1,600	113.2	—	令和3年10・11月	2374.90	
合計		—	—	18河川 (うち指定区間のみ:2河川)	40河川	136920.38

注1) 上記の河川は、令和3年度に調査を行った河川のうち、今回とりまとめを行った河川である。

注2) 「〇月～〇月」は月をまたがって調査を行ったことを「〇月・〇月」はそれぞれの月に調査を行ったことを示す。

注3) 植生図作成調査範囲面積は、法面を含む調査範囲全体を示す。

注4) 流域面積及び大臣管理区間延長は「2022河川データブック(令和4年8月 水管理・国土保全局)」による。

※ 指定管理区間を含む。

(なお、(利根川水系)利根川本川は、植物相調査を指定管理区間のみで、環境基図調査を直轄管理区間と指定管理区間で実施、(利根川水系)烏川・神流川は、植物相調査を指定管理区間のみで、環境基図調査を直轄管理区間のみで実施している。

令和3年度河川水辺の国勢調査[河川版]とりまとめ対象水系の現地調査実施状況（鳥類）

地方	河川名	流域面積 (km ²)	大臣管理 区間延長 (km)	現地調査実施時期					現地調査スポット 数		
				春	繁殖期	秋	越冬期	その他	本川	支川 派川	合計
北海道	尻別川	1,640	24.2	令和3年4月	令和3年6月	令和3年10月-11月	令和3年12月		38		38
関東	久慈川	1,490	47.8	令和3年5月	令和3年6月	令和3年9月	令和4年1月		46	12	58
北陸	黒部川	682	20.7	令和3年4月	令和3年6月	令和2年9月	令和2年12月		47		47
	小矢部川	667	37.4		令和3年5月		令和4年1月		50	2	52
中部	矢作川	1,830	43.6	令和3年5月	令和3年6月	令和3年9月	令和4年1月		57		57
近畿	大和川	1,070	48.3	令和3年5月	令和3年6月	令和3年8月-9月	令和4年1月		37	10	47
	加古川	1,730	41.4	令和3年5月	令和3年6月	令和3年9月	令和4年1月	令和3年8 月、10月	58	5	63
	揖保川	810	66.7	令和3年5月	令和3年6月	令和3年9月	令和4年1月	令和3年8 月、10月	48	23	71
	北川	210	16.5	令和3年5月	令和3年6月	令和3年9月	令和3年12月		26	3	29
中国	天神川	490	41.9	令和3年4月	令和3年6月	令和3年9月	令和4年1月		24		24
九州	山国川	540	29.0	令和4年3月	令和3年5月	令和3年9月	令和4年1月	令和3年6月	48	7	55
	本明川	249	18.3	令和3年4月	令和2年6月	令和2年9月-10月	令和3年1月		32	2	34
合計		-	-	-	-	-	-	-	511	64	575

注1) 上記の河川は、令和3年度に調査を行った河川のうち、今回とりまとめを行った河川である。

注2) 「○-○月」は月をまたがって調査を行ったことを示す。

注3) スポット数は、同じ河川距離であっても右岸(R)、左岸(L)、中央(C)をそれぞれ個別に計数した。

注4) スポット数は、集団分布地点を含まない。

注5) 流域面積及び大臣管理区間延長は、「2022 河川データブック（令和3年7月、水管理・国土保全局）」による。

令和3年度河川水辺の国勢調査〔河川版〕とりまとめ対象水系の現地調査実施状況（両生類・爬虫類・哺乳類）

地整	水系名 (河川名)	流域面積 (km ²)	大臣管理 区間延長 (km)	現地調査実施時期				現地調査地区数		
				春	夏	秋	冬	本川	支川 派川	合計
東北	岩木川	2,540	80.6	令和3年6月	令和3年7月	令和3年9月	令和4年1月	5	1	6
	名取川	939	18.9	令和3年4～5月	令和3年6～7月	令和3年9月	-	2	1	3
関東	(利根川水系) 利根川本川△	16,840	801.2	令和3年5月	令和3年6～7月	-	-	6	8	14
	(利根川水系) 鳥川・神流川△			-	令和3年7月	-	-	2	6	8
	相模川	1,680	6.6	令和3年6月	令和3年7月	令和3年10月	令和3年12月	4	0	4
北陸	黒部川	682	20.7	令和3年5・6月	令和3年7月	令和3年10月	-	5	0	5
	手取川	809	17.3	令和3年5月	令和3年8月	令和3年10月	-	5	0	5
	梯川	271	11.2	令和3年5月	令和3年8月	令和3年10月	-	3	0	3
近畿	(淀川水系) 瀬田川	8,240	224.0	令和3年5月	令和3年7月	令和3年10月	-	4	0	4
	(淀川水系) 猪名川			令和3年6月	令和3年8月	令和3年11月	-	3	2	5
	(淀川水系) 木津川			令和3年5月	令和3年7月	令和3年10月	令和3年12月	1	3	4
	(淀川水系) 野洲川			令和3年5月	令和3年7月	令和3年10月	-	4	0	4
	(淀川水系) 淀川			令和3年5～6月	令和3年7月	令和3年10月	令和3年12月・ 令和4年2月	4	6	10
中国	太田川	1,710	121.4	令和3年5月	令和3年7月	令和3年10月	令和4年2月	6	2	8
九州	菊池川	996	79.1	令和3年5月	令和3年6～7月	令和3年10月	令和4年2月	5	3	8
合 計				-	-	-	-	59	32	91

注1) 上記の河川は、令和3年度に調査を行った河川のうち、今回とりまとめを行った河川である。

注2) 水系名（河川名）欄の△は指定管理区間のみの河川を示す。

注3) 「○月～○月」は月をまたがって調査を行ったことを「○月・○月」はそれぞれの月に調査を行ったことを示す。

注4) 流域面積及び大臣管理区間延長は「2022河川ハンドブック（令和4年8月 公益社団法人日本河川協会）」による。

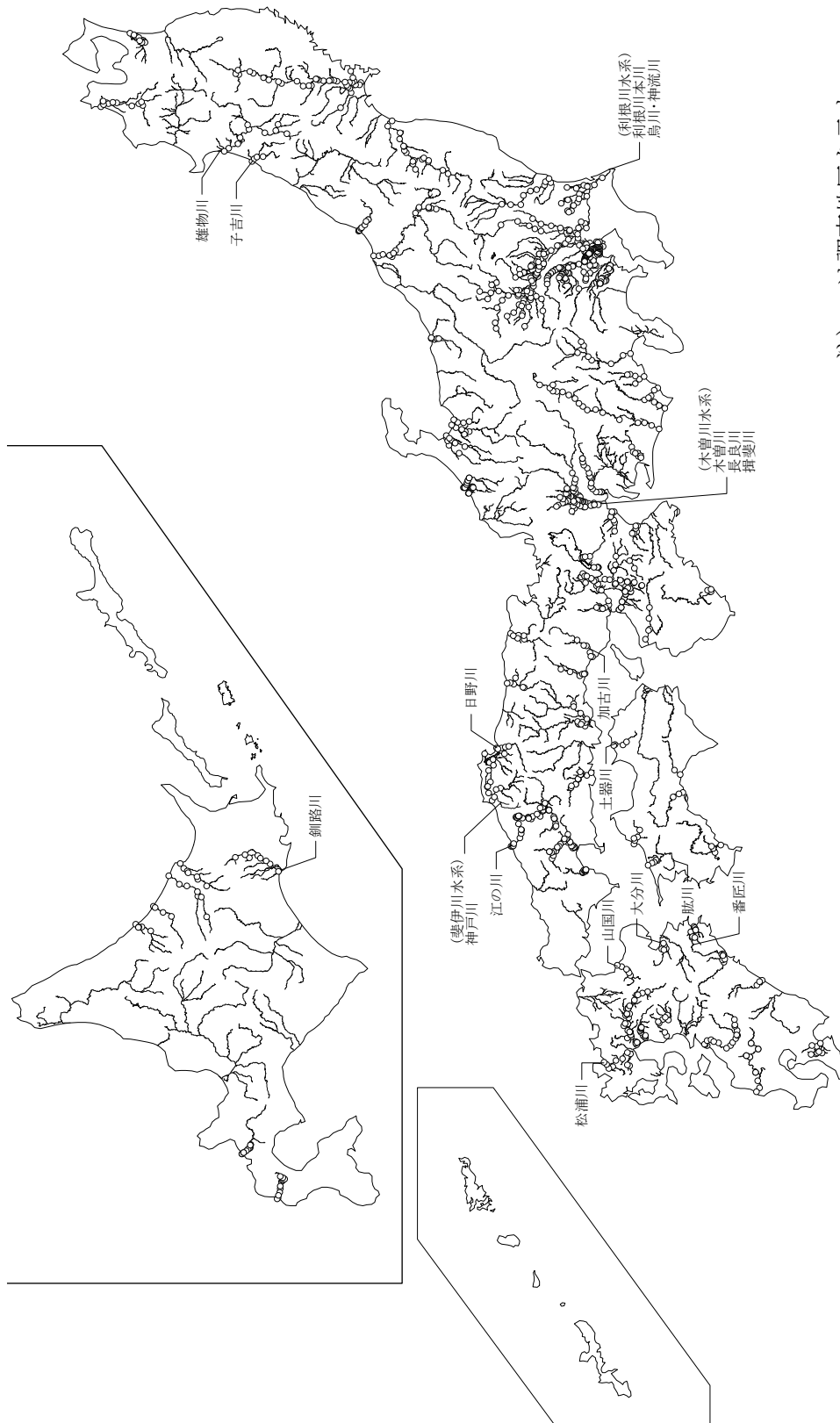
令和3年度 河川水辺の国勢調査 [河川版] とりまとめ対象水系の現地調査実施状況
(陸上昆虫類等)

地方	河川名	流域面積 (㎡)	大臣管理 区間延長 (km)	現地調査実施時期				現地調査地区数		
				春	初夏	夏	秋	本川	支川 派川	合計
北海道	鶴川	1,270	42.9	令和3年 6月	-	令和2年 7月・8月	令和2年 9月	4	0	4
	十勝川	9,010	268.4	令和3年 6月	-	令和3年 7月	令和2年 9月	4	6	10
東北地方	最上川	7,040	283.8	令和3年 5月～6月	-	令和3年 7月～8月	令和3年 9月～10月	12	2	14
	赤川	857	37.5	令和3年 5月～6月	-	令和3年 7月～8月	令和3年 9月～10月	4	0	4
中部地方	大井川	1,280	24.9	令和3年 5月	-	令和3年 7月	令和3年 9月	4	0	4
中国地方	旭川	1,810	30.4	令和3年 4月・5月・6月	-	令和3年 7月	令和3年 10月	3	1	4
	佐波川	460	27.9	令和3年 5月・6月	-	令和3年 7月～8月	令和3年 9月～10月	4	0	4
四国地方	重信川	445	20.5	令和3年 4月～5月	-	令和3年 7月	令和3年 10月	4	1	5
九州地方	遠賀川	1,026	133.8	令和3年 5月	-	令和3年 7月	令和3年 9月・10月	4	2	6
	六角川	341	60.5	令和3年 5月	-	令和3年 8月	令和3年 10月	3	2	5
合計		-	-	-	-	-	-	46	14	60

注1) 上記の河川は令和2年度に調査を行った河川のうち、今回取りまとめを行った河川である。

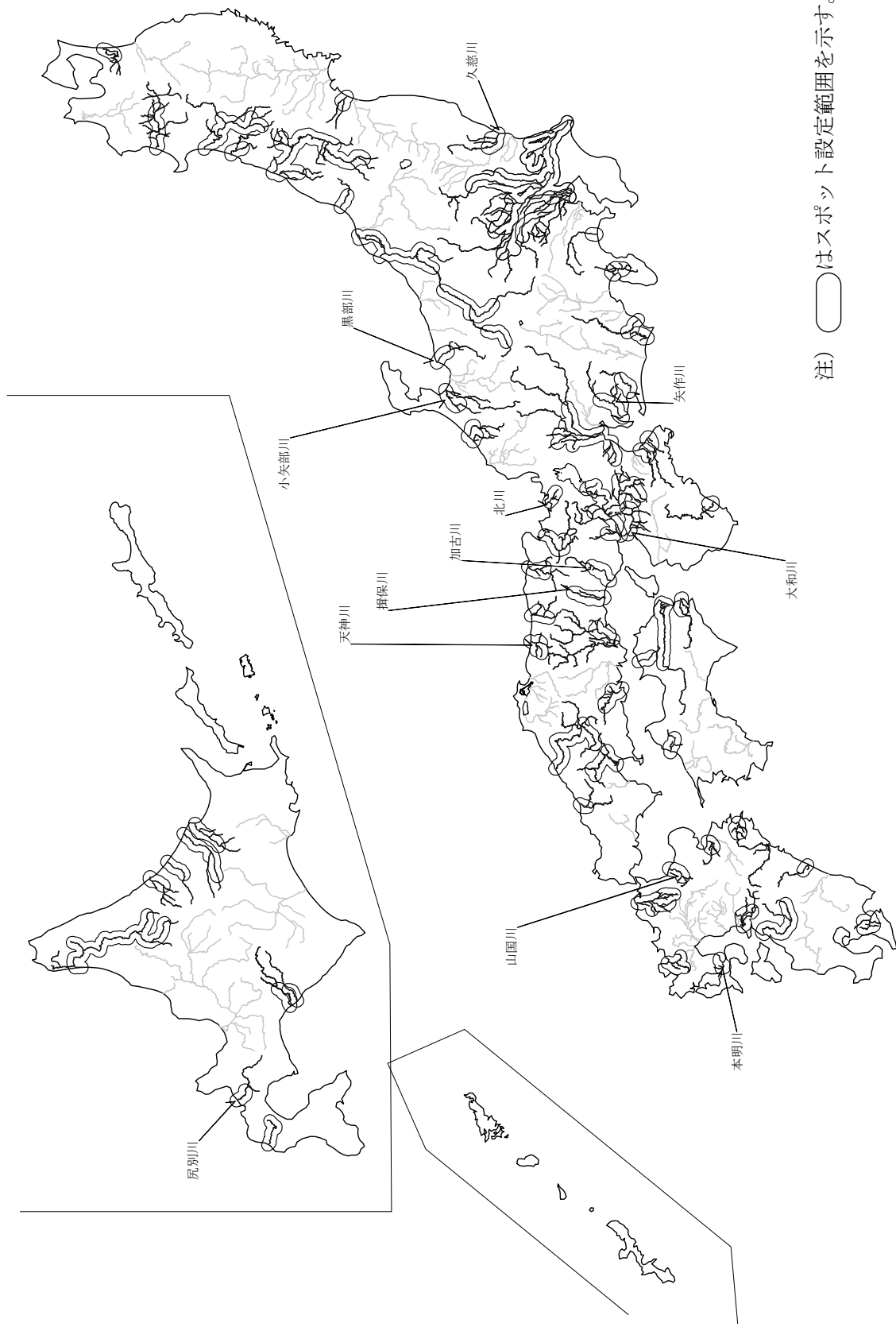
注2) 「○月～○月」は月をまたがって調査を行ったことを、「○月・○月」はそれぞれの月に調査を行ったことを示す。

注3) 流域面積及び大臣管理区間延長は、「2022河川ハンドブック(令和4年 公益社団法人日本河川協会)」による。



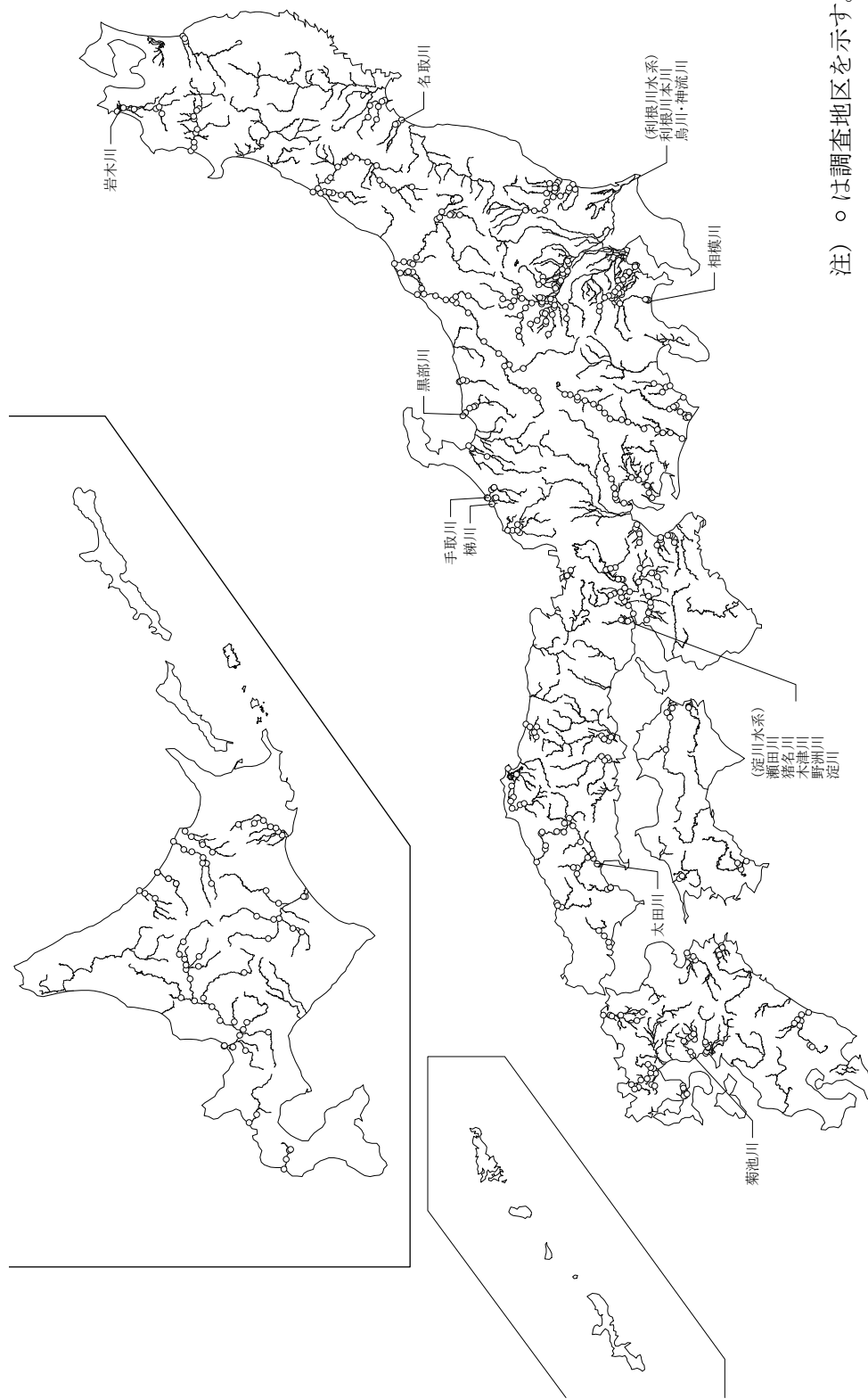
注) ○は調査地区を示す。

令和3年度 河川水辺の国勢調査〔河川版〕
とりまとめ対象水系（河川）位置図（植物）



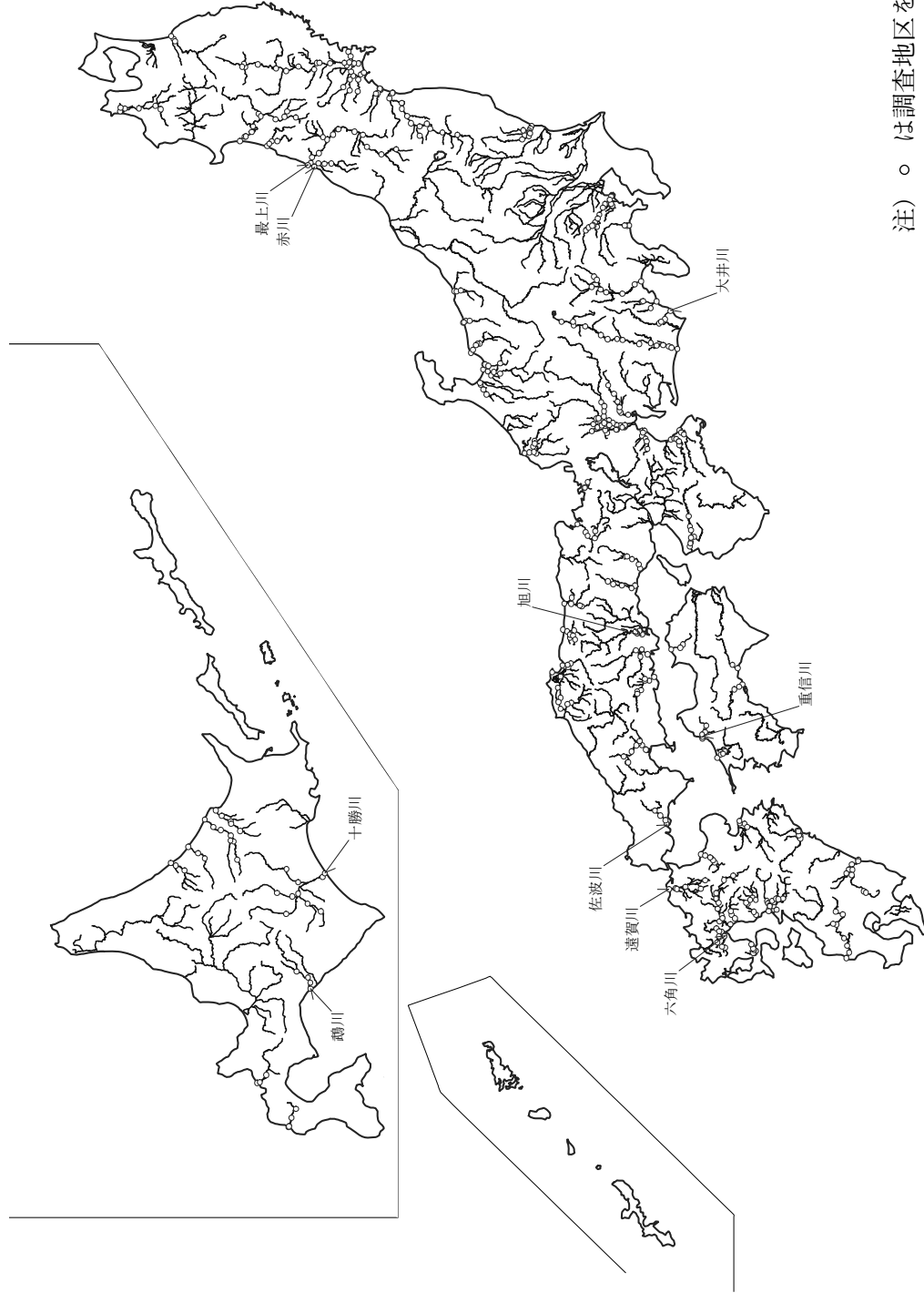
注) ○ はスポット設定範囲を示す。

令和3河川水辺の国勢調査〔河川版〕
とりまとめ対象水系（河川）位置図（鳥類）



注) ○は調査地区を示す。

令和3年度 河川水辺の国勢調査〔河川版〕
とりまとめ対象水系（河川）位置図（両生類・爬虫類・哺乳類）



注) ○ は調査地区を示す。

令和3年度 河川水辺の国勢調査〔河川版〕
とりまとめ対象水系（河川）位置図（陸上昆虫類等）

令和3年度 河川水辺の国勢調査〔河川版〕とりまとめ対象水系名一覧

地方	水系名 (河川名)		地方	水系名 (河川名)		
北海道	天塩川	てしおがわ	近畿	由良川	ゆらがわ	
	湧別川	ゆうべつがわ		(淀川水系) 瀬田川	(よどがわ) せたがわ	
	常呂川	ところがわ		(淀川水系) 猪名川	(よどがわ) いながわ	
	留萌川	るもいがわ		(淀川水系) 木津川	(よどがわ) きつがわ	
	尻別川	しりべつがわ		(淀川水系) 野洲川	(よどがわ) やすがわ	
	後志利別川	しりべしとしべつがわ		(淀川水系) 淀川	(よどがわ) よどがわ	
	鶴川	むかわ		大和川	やまとがわ	
	沙流川	さるがわ		円山川	まるやまがわ	
	釧路川	くしろがわ		加古川	かこがわ	
	十勝川	とかつがわ		揖保川	いほがわ	
	東北	岩木川		いわきがわ	紀の川	きのかわ
		高瀬川		たかせがわ	(新宮川水系) 熊野川	(しんぐうがわ) くまのがわ
		馬淵川		まべちがわ	九頭竜川	くずりゅうがわ
		北上川		きたかみがわ	北川	きたがわ
鳴瀬川		なるせがわ	中国	千代川	せんだいがわ	
名取川		なとりがわ		天神川	てんじんがわ	
阿武隈川		あぶくまがわ		日野川	ひのがわ	
米代川		よねしろがわ		斐伊川	ひいかわ	
雄物川		おものがわ		神戸川	かんべがわ	
子吉川		こよしがわ		江の川	ごうのかわ	
最上川		もがみがわ		吉井川	よしいがわ	
赤川		あかがわ		旭川	あさひがわ	
五戸川		※ このへがわ		高梁川	たかほしがわ	
気仙川		※ けせんがわ		芦田川	あしだがわ	
関東	久慈川	くじがわ		太田川	おおたがわ	
	那珂川	なかがわ		小瀬川	おせがわ	
	(利根川水系) 利根川本川	(とねがわ) とねがわほんせん		佐波川	さばがわ	
	(利根川水系) 常陸利根川	(とねがわ) ひたちとねがわ		四国	吉野川	よしのがわ
	(利根川水系) 中川・綾瀬川	(とねがわ) なかがわ・あやせがわ	那賀川		なかがわ	
	(利根川水系) 江戸川	(とねがわ) えどがわ	土器川		どきがわ	
	(利根川水系) 渡良瀬川	(とねがわ) わたらせがわ	重信川		しげのぶがわ	
	(利根川水系) 鬼怒川	(とねがわ) きぬがわ	肱川		ひじかわ	
	(利根川水系) 小貝川	(とねがわ) こかいがわ	物部川		ものべがわ	
	(利根川水系) 烏川・神流川	(とねがわ) からすがわ・かんながわ	仁淀川		によどがわ	
	荒川	あらかわ	(渡川水系) 四万十川		(わたりがわ) しまんどがわ	
	多摩川	たまがわ	九州		遠賀川	おんががわ
	鶴見川	つるみがわ			山国川	やまくにがわ
	相模川	さがみがわ			筑後川	ちくごがわ
富士川	ふじかわ	矢部川			やべがわ	
北陸	荒川	あらかわ			松浦川	まつうらがわ
	阿賀野川	あがのがわ			六角川	ろっかくがわ
	信濃川	しなのがわ		嘉瀬川	かせがわ	
	黒部川	くろべがわ		本明川	ほんみょうがわ	
	常願寺川	じょうがんじがわ		菊池川	きくちがわ	
	神通川	じんつうがわ		大分川	おおいたがわ	
	庄川	しょうがわ		番匠川	ばんしょうがわ	
	小矢部川	おやべがわ		五ヶ瀬川	ごかせがわ	
	手取川	てとりがわ		小丸川	こまるがわ	
	梯川	かげはしがわ		大淀川	おおよどがわ	
	鱒石川	※ さばいしがわ	川内川	せんだいがわ		
	中部	狩野川	かのがわ	肝属川	きもつきがわ	
		大井川	おおいがわ	那珂川	※ なかがわ	
		天竜川	てんりゅうがわ	高尾野川	※ たかおのがわ	
豊川		とよがわ				
矢作川		やはしがわ				
庄内川		しょうないがわ				
(木曾川水系) 木曾川		(きそがわ) きそがわ				
(木曾川水系) 長良川		(きそがわ) ながらがわ				
(木曾川水系) 揖斐川		(きそがわ) いびがわ				
鈴鹿川		すずかがわ				
櫛田川		くしだがわ				
日光川		※ にっこうがわ				

注1) 水系名 (河川名) 欄の※は二級河川を示す。

注2) 上記の河川は、令和3年度に調査を行った河川のうち、今回とりまとめを行った河川である。

