

3) 小山高架橋 (栃木県小山市)

管理事務所 : 宇都宮国道

国 道 : 50号

所 在 地 : 栃木県小山市神鳥谷

H11 センサス : 大型車 6,589 (台/日/方向) 混入率 29.3%

橋 梁 諸 元 : 橋長 854.05m 対象支間長 27.6m 2径間連続鋼鈹桁橋 斜角 90°
4車線 (上下線分離 片側2車線)

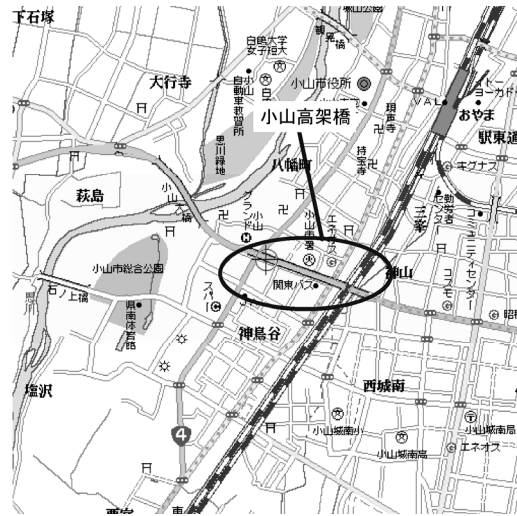


図-1.3.7 栃木県小山市神鳥谷 (国道50号)

4) 甲子橋 (千葉県市原市)

管理事務所 : 千葉国道事務所

国 道 : 16号

所 在 地 : 千葉県市原市五井南海岸地先

H11 センサス : 大型車 10,106 (台/日/方向) 混入率 38.3%

橋 梁 諸 元 : 支間長 27.6m 単純鋼鈹桁橋 斜角 90°
4車線 (上下線分離 片側2車線)



図-1.3.8 千葉県市原市五井南海岸地先 (国道16号)

5) 青森県八戸市（河原木跨道橋）

管理事務所：青森河川事務所

国道：45号

所在地：青森県八戸市河原木字見立山周辺（過去の計測地点）

H11 センサス：大型車交通量 2617 台/日/方向，大型車混入率 16.1%

橋梁諸元：橋長 113.0m 対象支間長 34.5m 3 径間連続鈹桁橋 斜角 90°
4 車線（上下線分離 片側 2 車線）

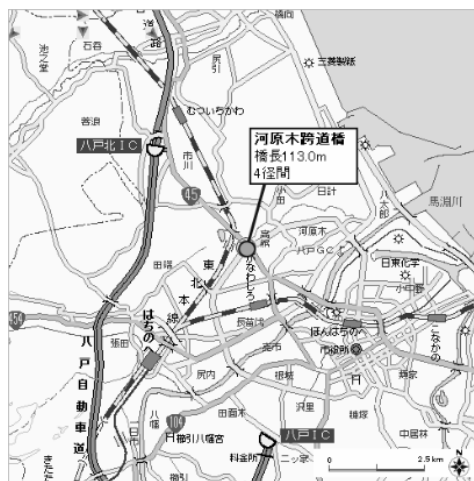


図-1.3.9 青森県八戸市河原木見立山（国道 45 号）

6) 山形県村山市（村山大橋）

管理事務所：山形河川事務所

国道：13号

所在地：山形県尾花沢市大字横内周辺（過去の計測地点）

H11 センサス：大型車交通量 3431 台/日/方向，大型車混入率 22.8%

橋梁諸元：橋長 113.0m 対象支間長 34.2m 3 径間連続鈹桁橋 斜角 90°
片側 2 車線（上下線分離）

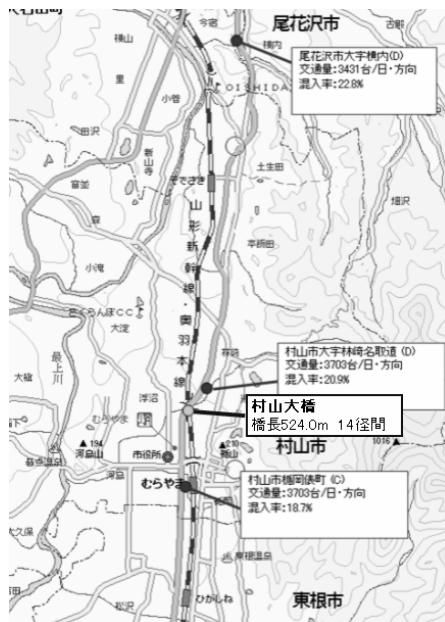


図-1.3.10 山形県尾花沢市横内（国道 13 号）

7) 対象橋梁 (曙橋)

管理事務所 : 首都国道事務所
 国 道 : 357号
 所在地 : 東京都江東区新木場1丁目 (過去の計測地点)
 H11 センサス : 大型車交通量 9,058 台/日/方向, 大型車混入率 45.8%
 橋梁諸元 : 橋長 246.3m 対象支間長 20.0m 7 径間連続鈹桁橋
 片側 2 車線 (上下線分離)

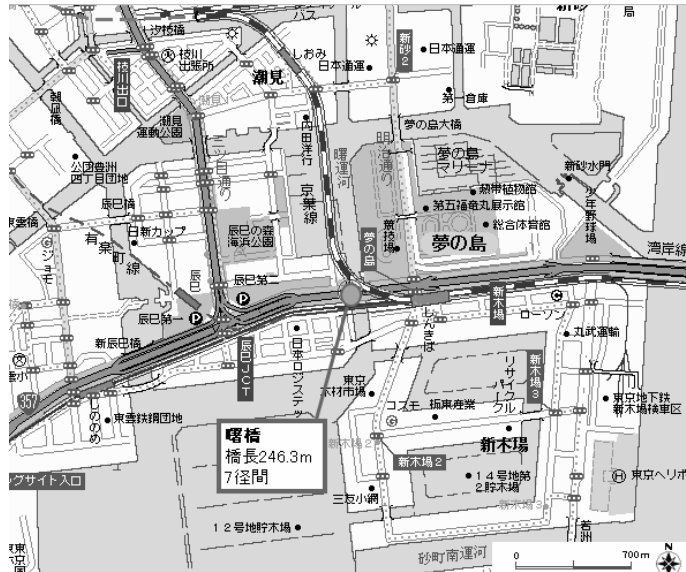


図-1.3.11 東京都江東区新木場1丁目 (国道 357号)

8) 対象橋梁 (美浜大橋)

管理事務所 : 千葉国道事務所
 国 道 : 357号
 所在地 : 千葉県市川市千鳥町
 H11 センサス : 大型車交通量 17,340 台/日/方向, 大型車混入率 45.2%
 橋梁諸元 : 橋長 262.9m 対象支間長 44.6m 2 径間連続鈹桁橋
 片側 2 車線 (上下線分離)



図-1.3.12 千葉県市川市千鳥町 (国道 357号)