

データ集 簡易貫入試験結果

D1. 静岡市小坂赤坂地区

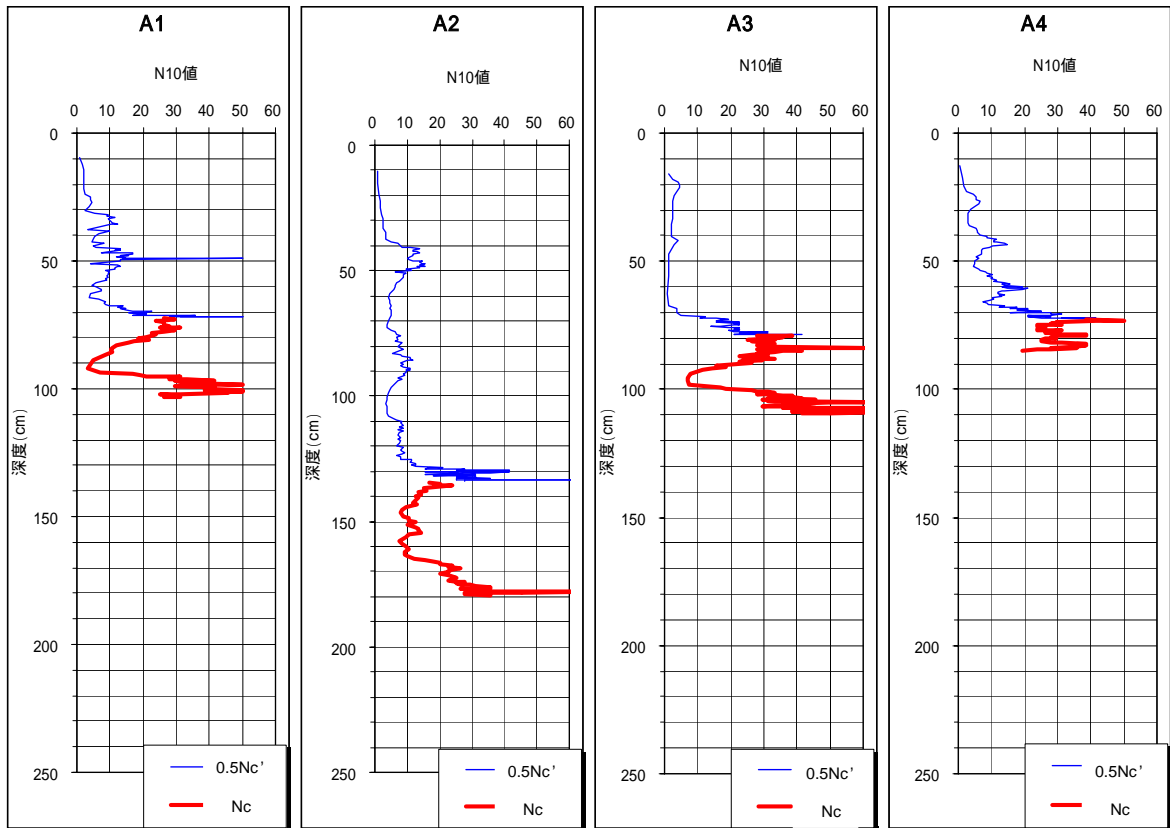


図 D1 静岡市小坂赤坂地区の崩壊地外の試験結果

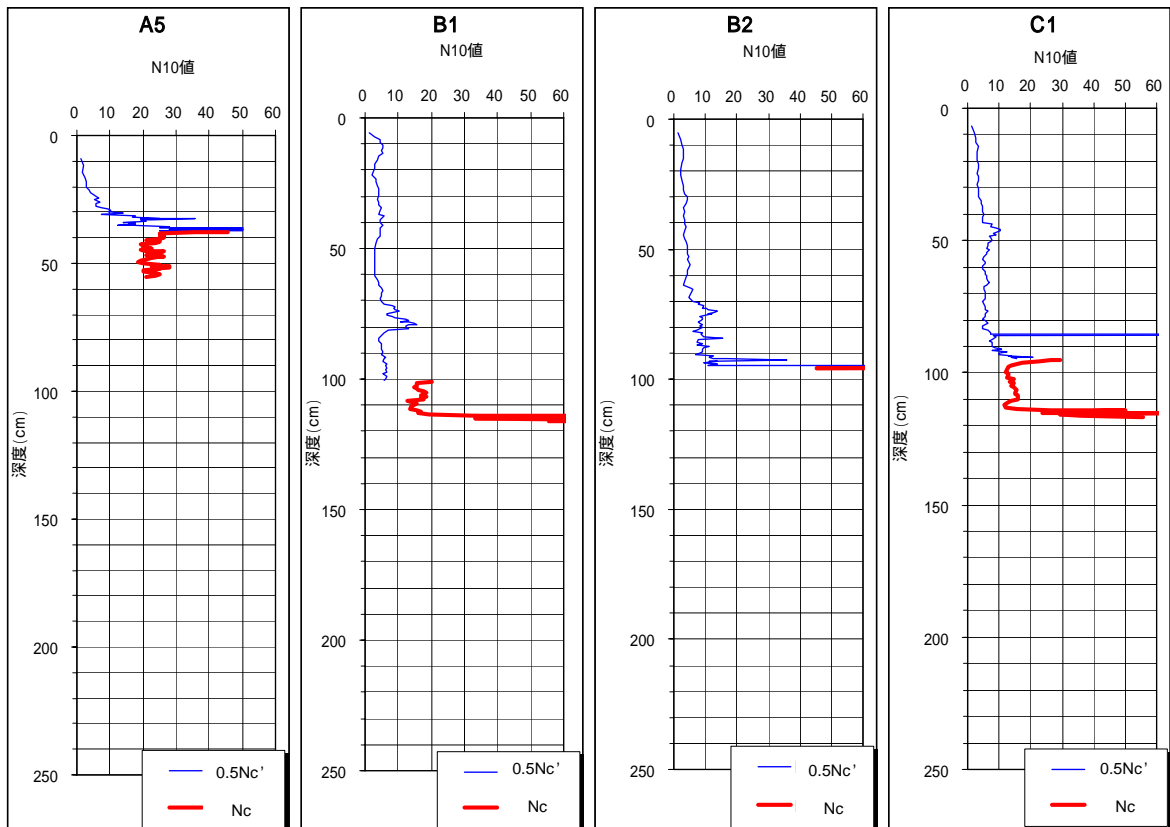


図 D1 静岡市小坂赤坂地区の崩壊地外の試験結果 (つづき)

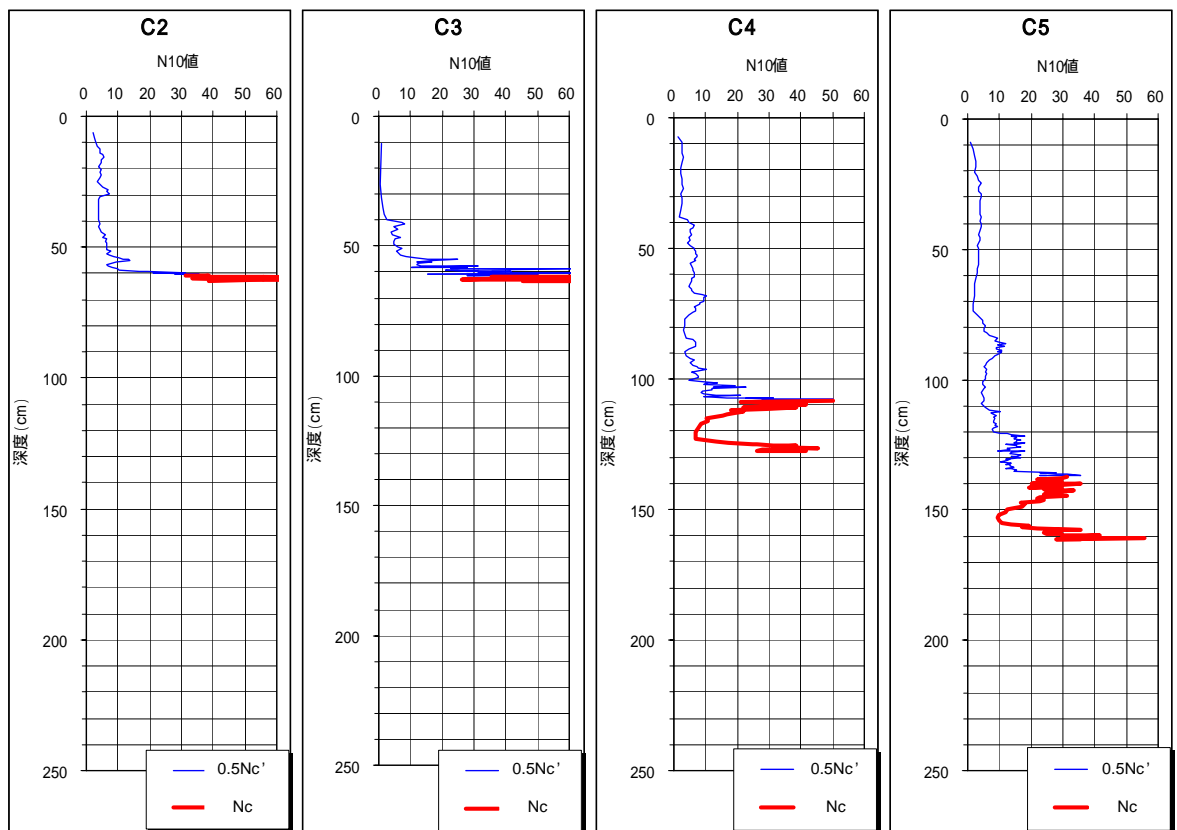


図 D1 静岡市小坂赤坂地区の崩壊地外の試験結果（つづき）

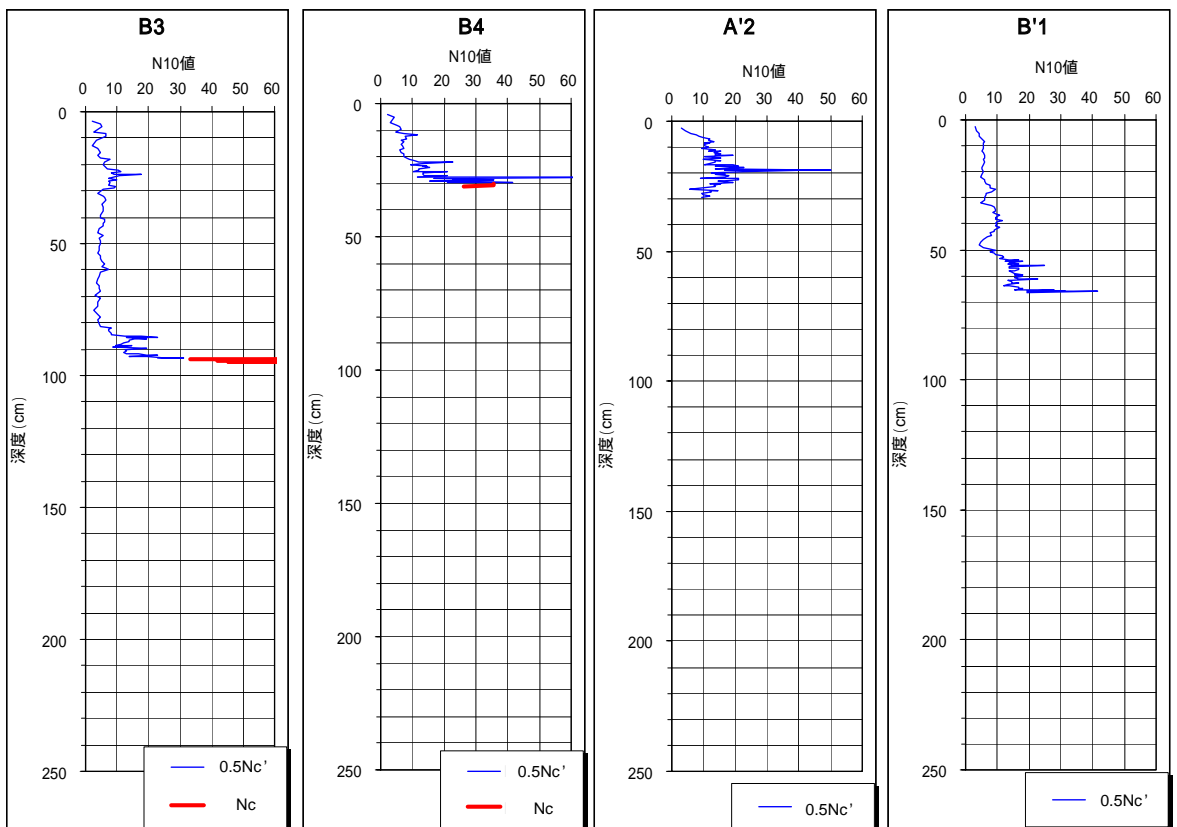


図 D2 静岡市小坂赤坂地区の崩壊地内の試験結果（崩土の堆積がない範囲）

D2. 横須賀市鴨居地区

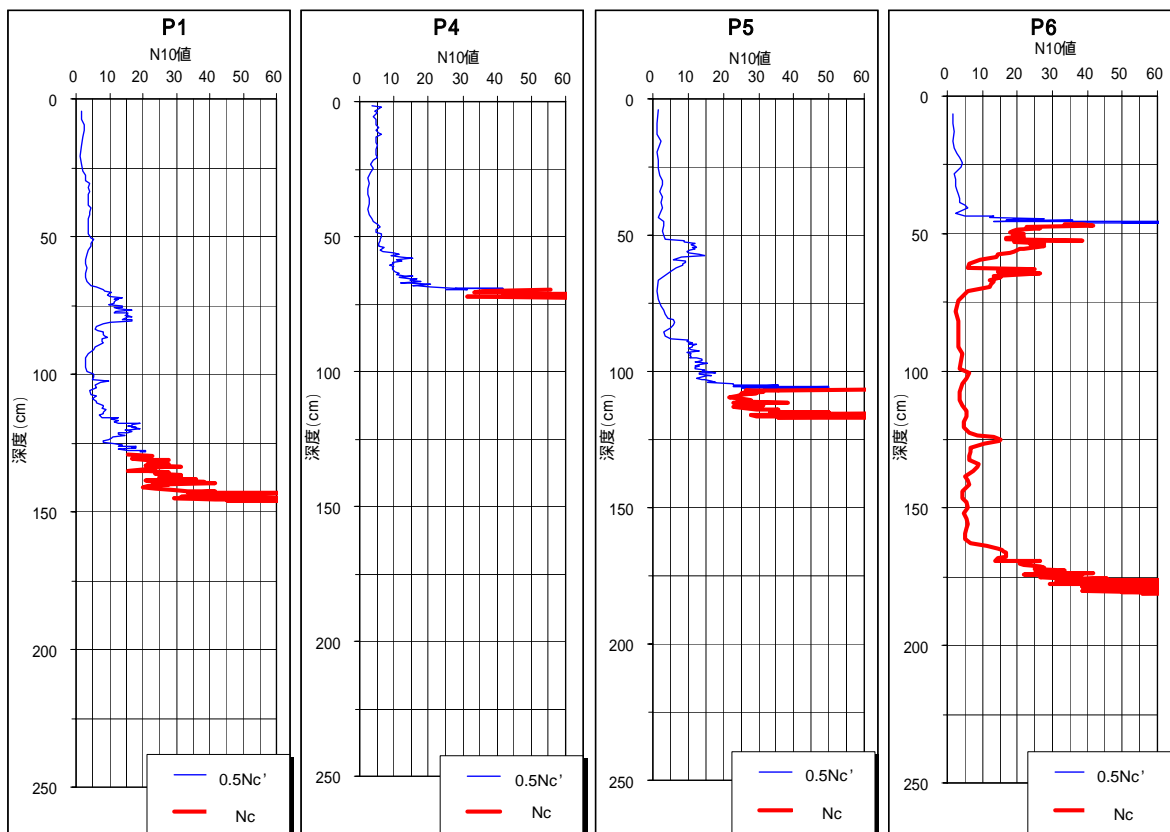


図 D3 横須賀市鴨居地区の崩壊地外の試験結果

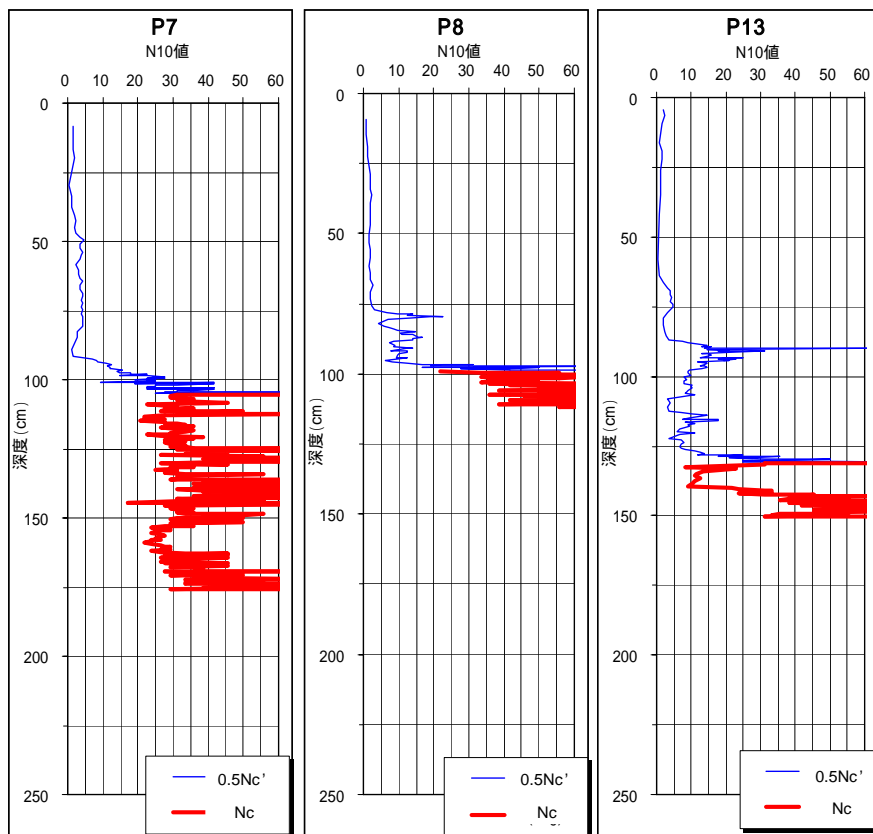


図 D3 横須賀市鴨居地区の崩壊地外の試験結果 (つづき)

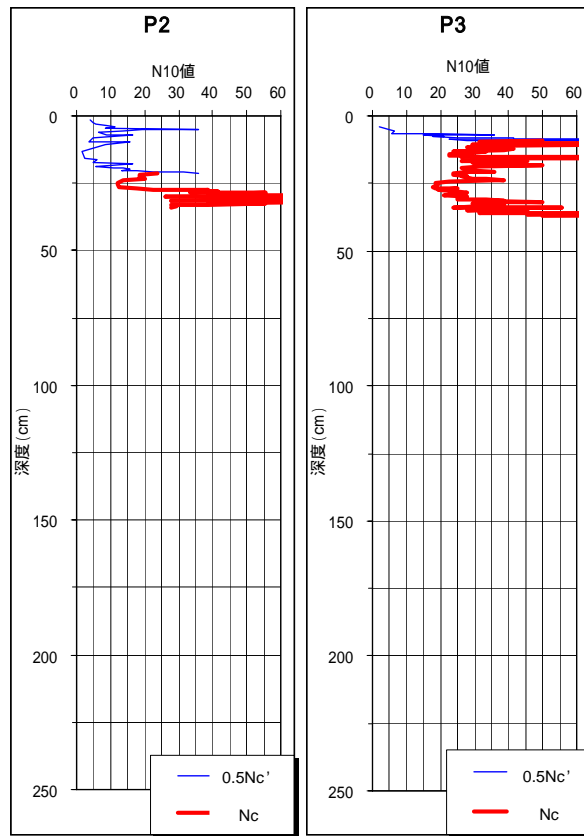


図 D4 横須賀市鴨居地区の崩壊地内の試験結果

D3 新潟県三島町逆谷地区

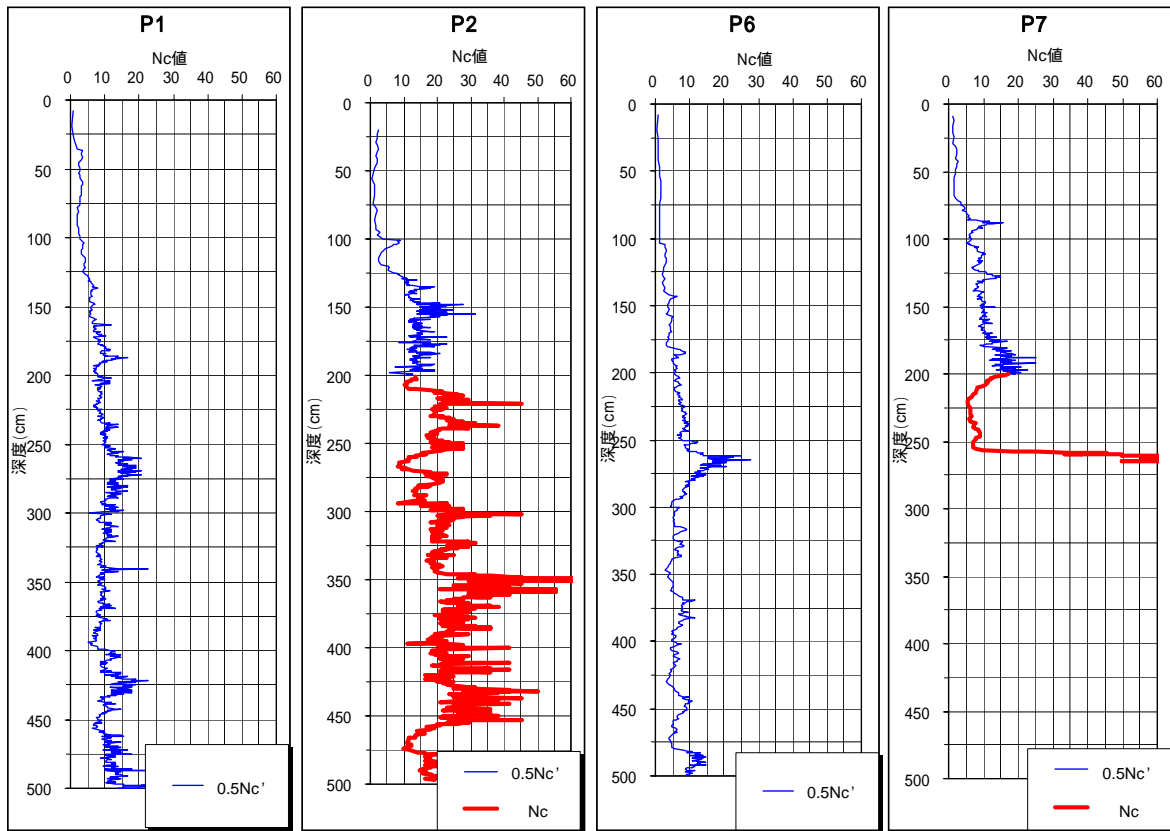


図 D5 新潟県三島町逆谷地区の崩壊地外の試験結果

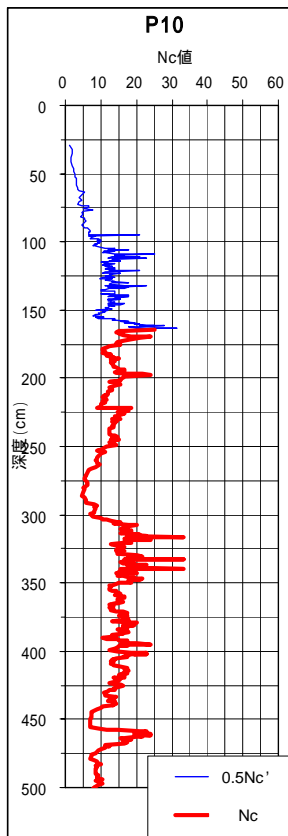


図 D5 新潟県三島町逆谷地区の崩壊地外の試験結果 (つづき)

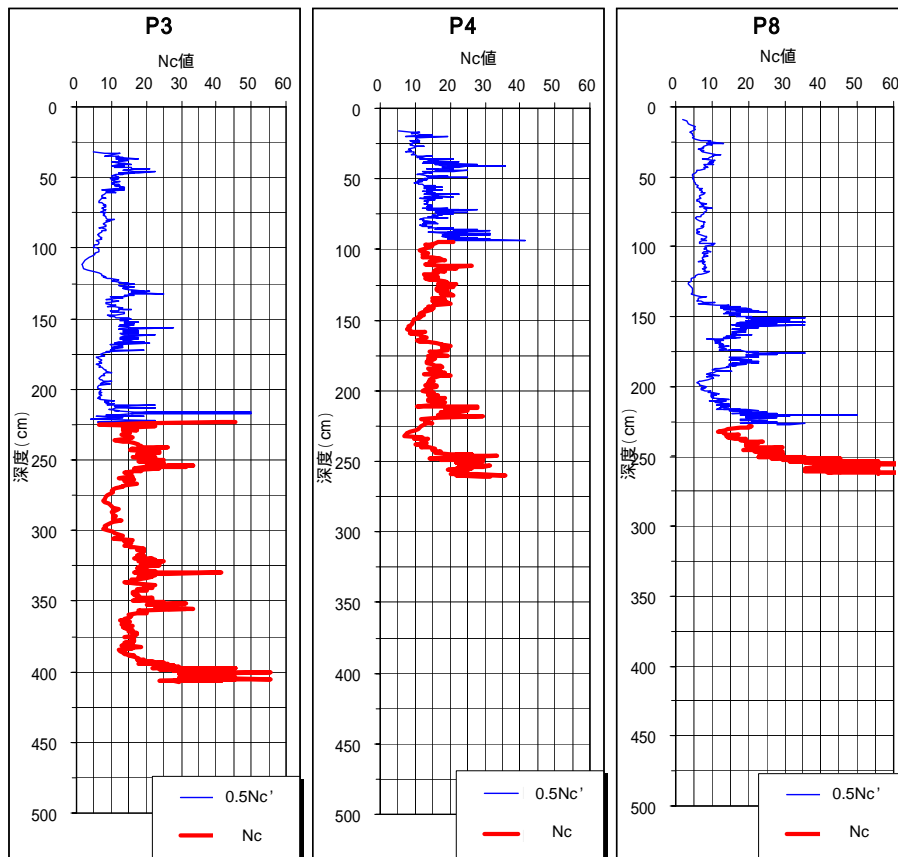


図 D6 新潟県三島町逆谷地区の崩壊地内の試験結果

D4 鎌倉市台地区

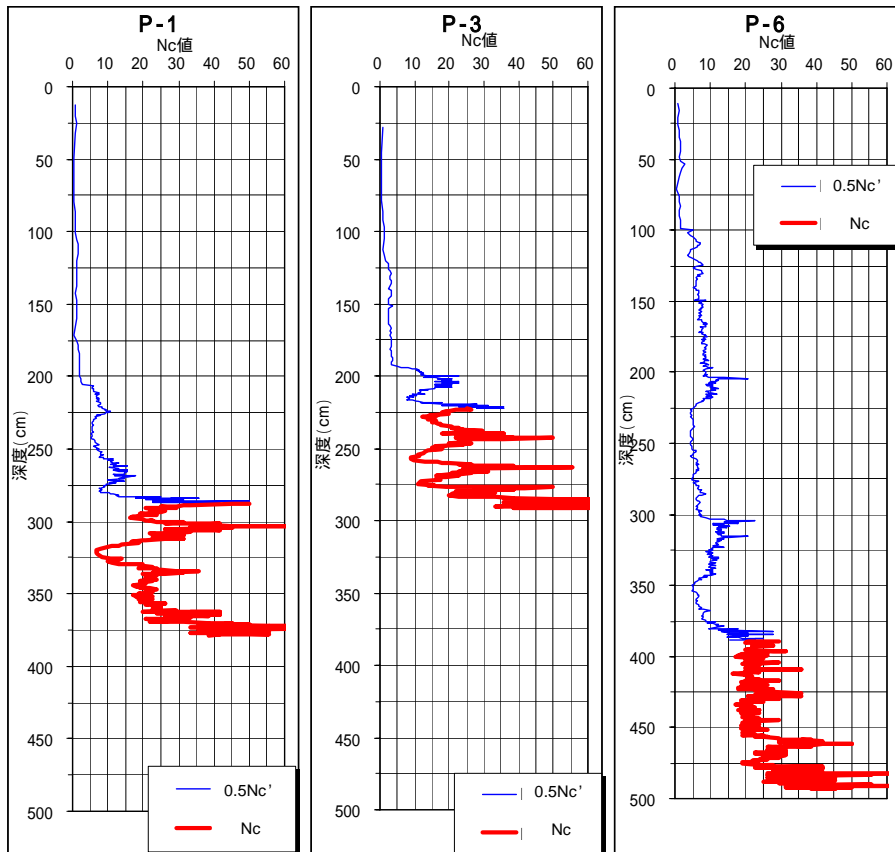


図 D7 鎌倉市台地区の崩壊地外の試験結果

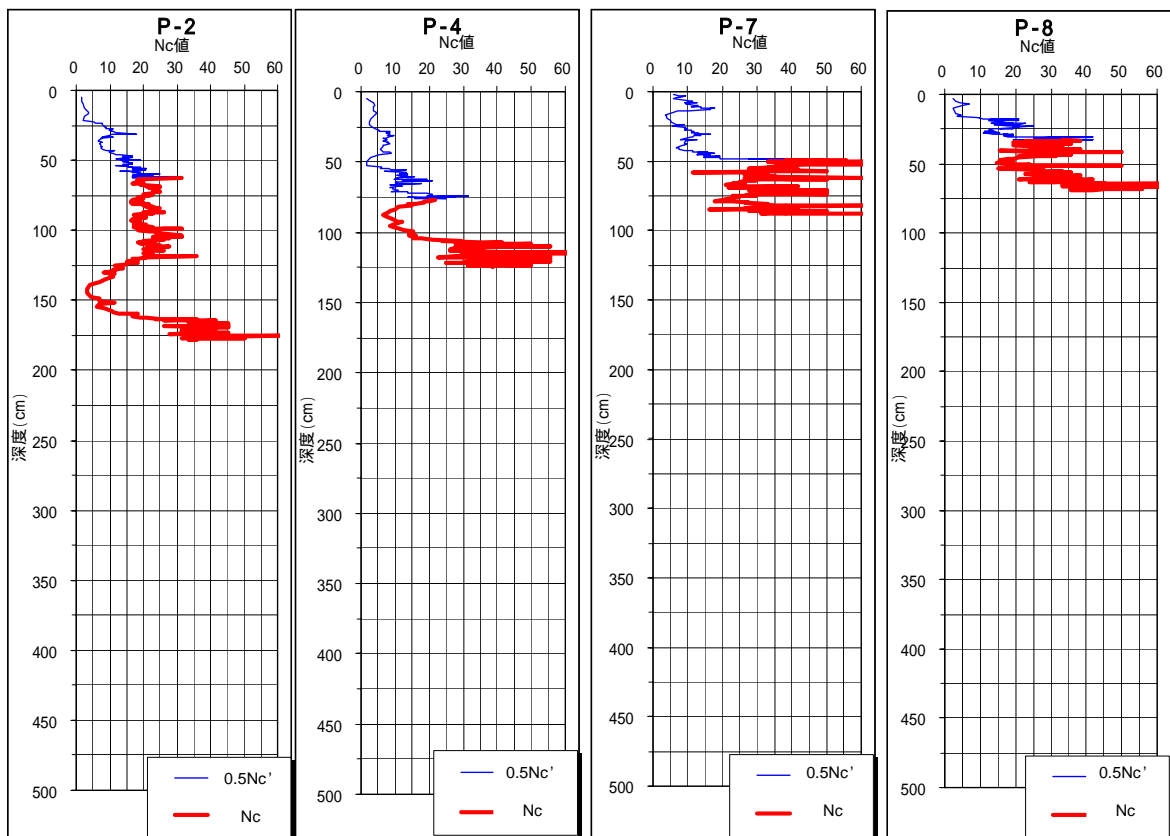


図 D8 鎌倉市台地区の崩壊地の試験結果

D5 鎌倉市極楽寺地区

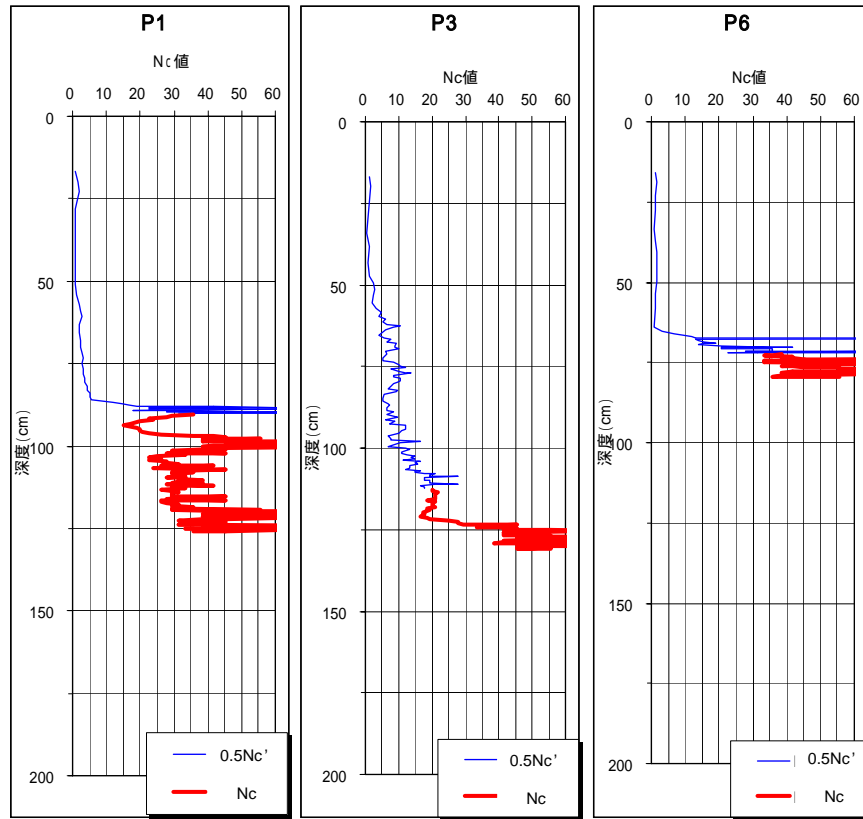


図 D9 鎌倉市極楽寺地区の崩壊地外の試験結果

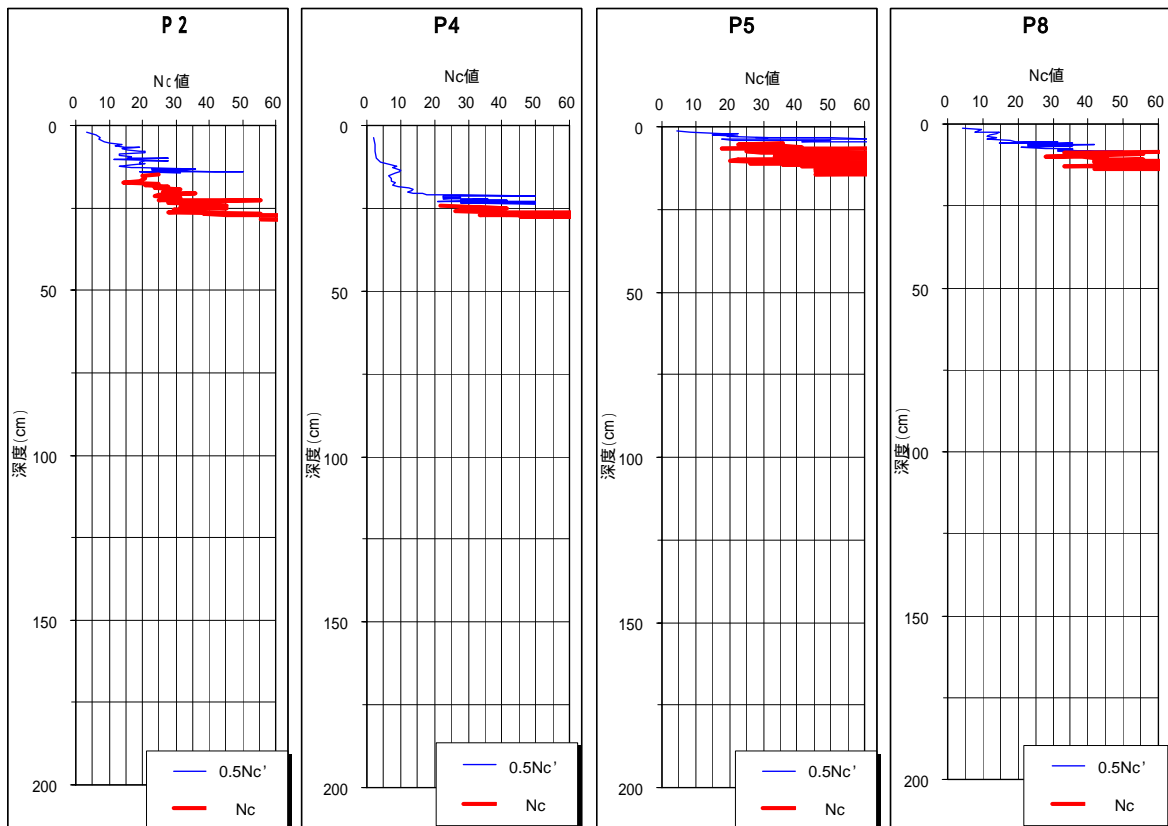


図 D10 鎌倉市極楽寺地区の崩壊地の試験結果

D6 鎌倉市手広地区

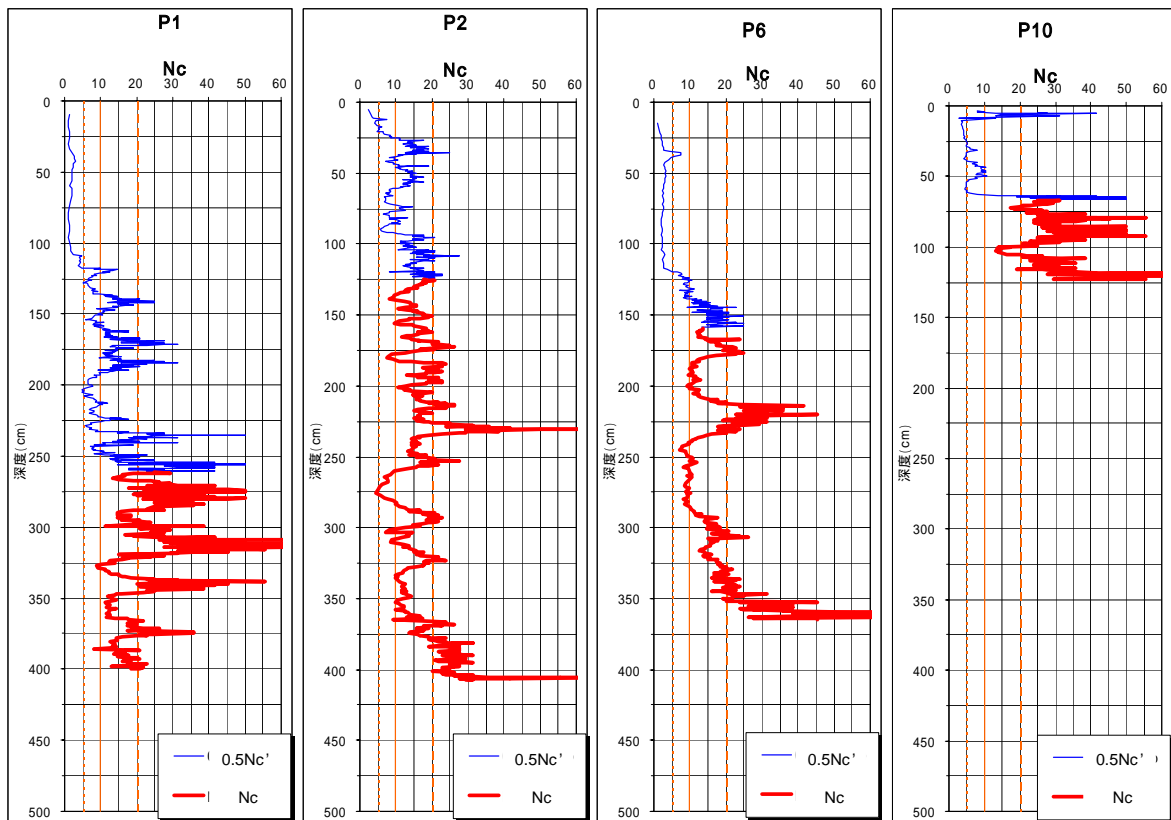


図 D11 鎌倉市極楽寺地区の崩壊地外の試験結果

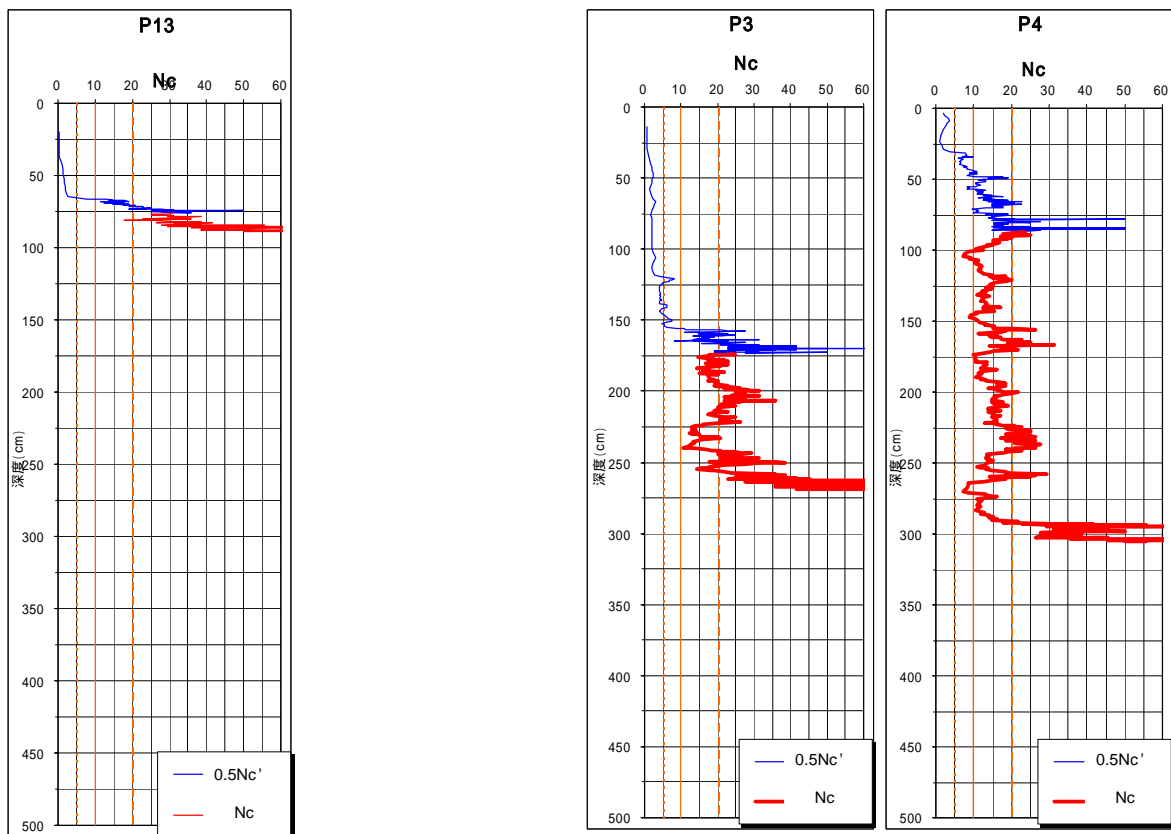


図 D11 のつづき

図 D12 鎌倉市手広地区の崩壊地の試験結果

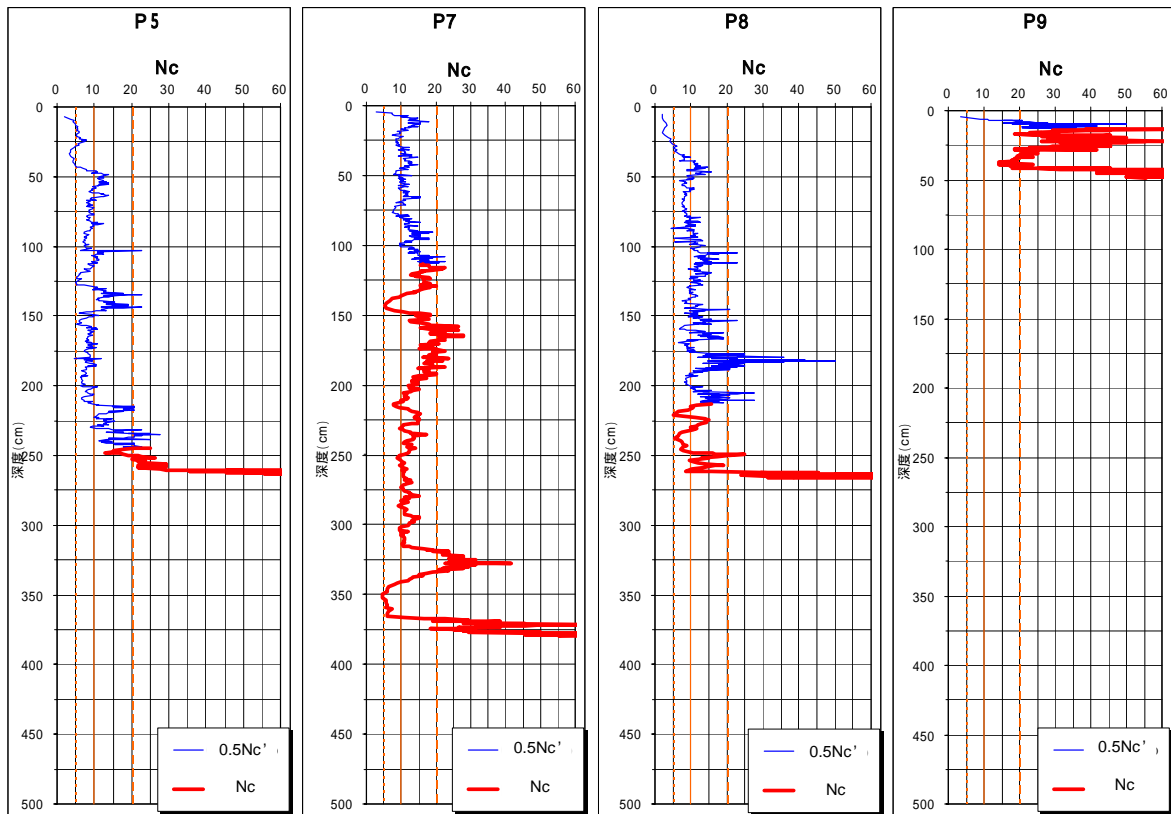


図 D12 鎌倉市手広地区の崩壊地の試験結果 (つづき)

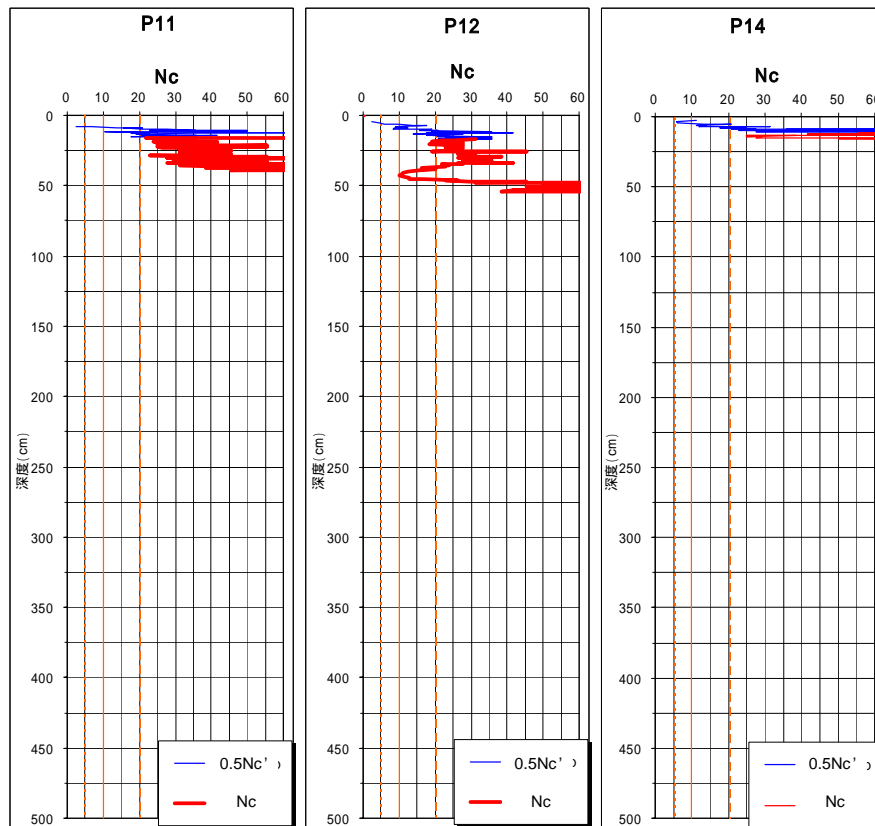


図 D12 鎌倉市手広地区の崩壊地の試験結果 (つづき)