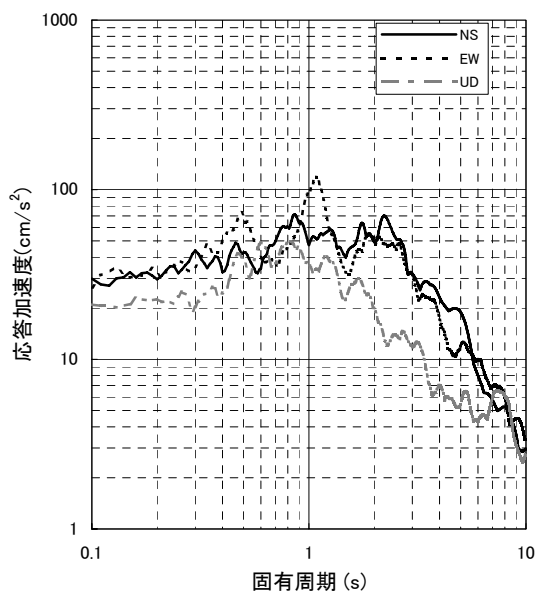
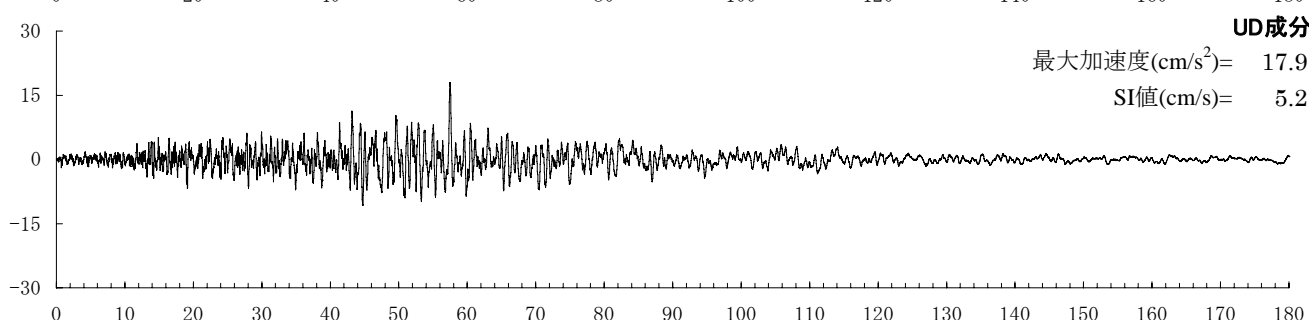
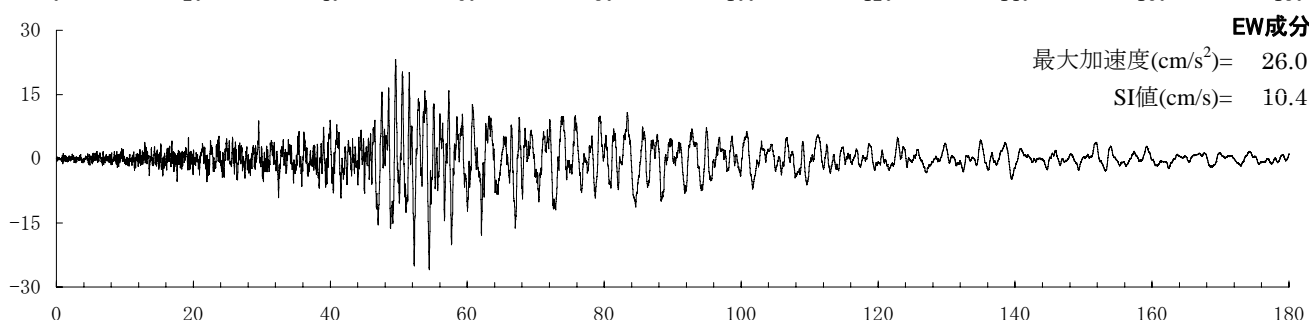
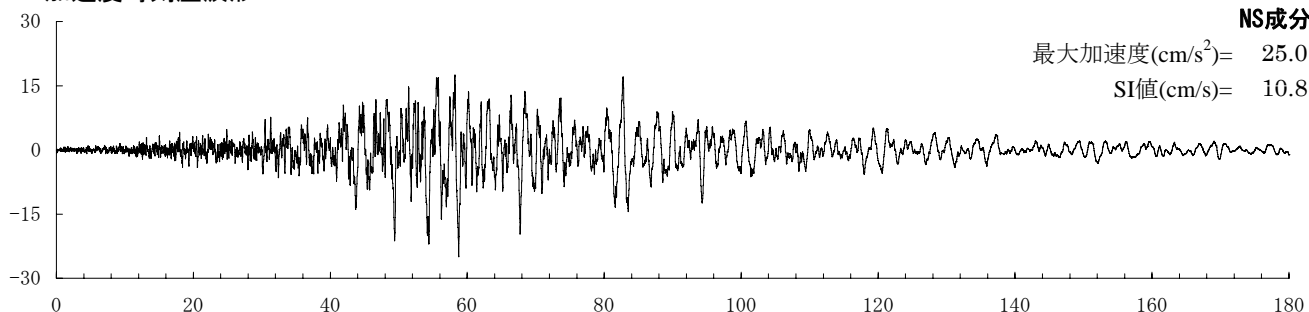
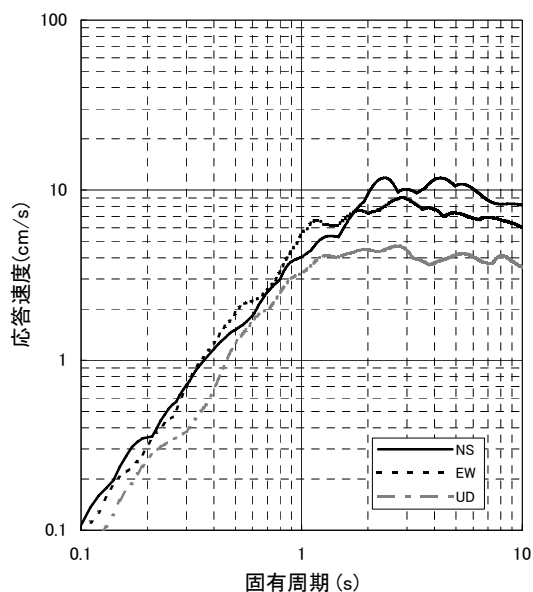


地震諸元(気象庁発表)						
地震時刻	震央名・地震名	震央位置		震源深さ(km)	マグニチュード	
		北緯(°)	東経(°)			
2003/09/26 04:50:07	平成15年十勝沖地震	41.778	144.078	45	8.0	
観測所諸元			観測記録諸元			
観測所ID	観測所名	設置箇所	記録開始時刻	収録時間(s)	計測震度相当値 [震度階]	水平成分合成 最大加速度(cm/s ²)
CG827210601	岩木川堤防	地中 GL-55m	2003/09/26 04:50:17	252.720	3.66[4]	32.3

加速度時刻歴波形



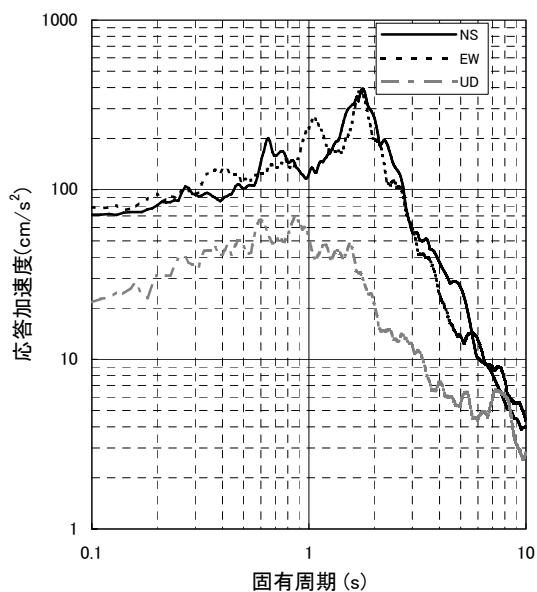
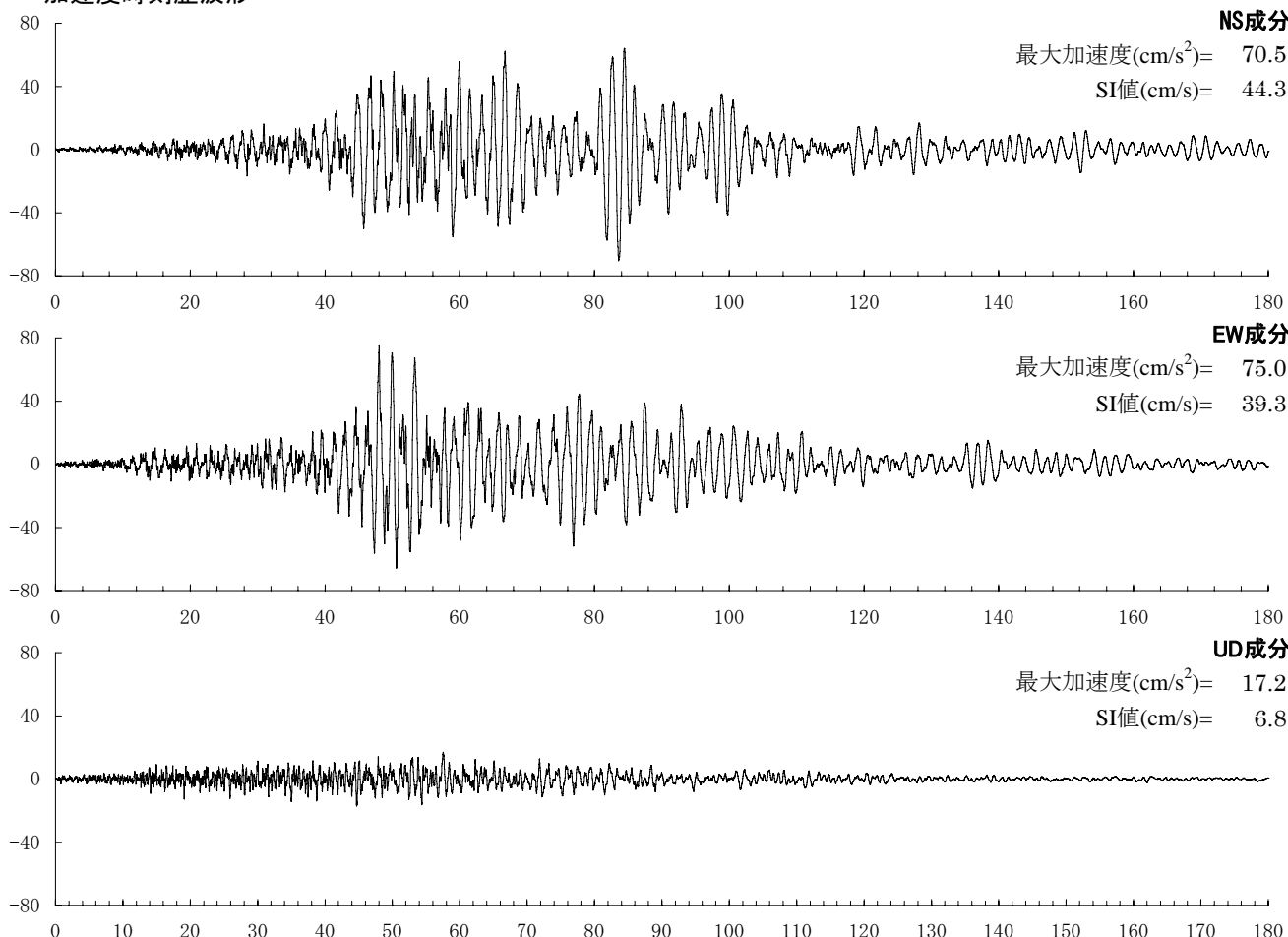
加速度応答スペクトル(減衰定数5%)



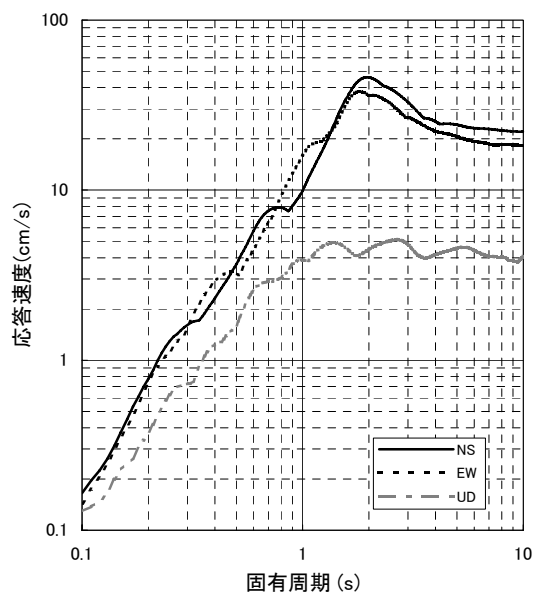
速度応答スペクトル(減衰定数20%)

地震諸元(気象庁発表)						
地震時刻	震央名・地震名	震央位置		震源深さ(km)	マグニチュード	
		北緯(°)	東経(°)			
2003/09/26 04:50:07	平成15年十勝沖地震	41.778	144.078	45	8.0	
観測所諸元			観測記録諸元			
観測所ID	観測所名	設置箇所	記録開始時刻	収録時間(s)	計測震度相当値 [震度階]	水平成分合成 最大加速度(cm/s ²)
CG827210602	岩木川堤防	堤防天端	2003/09/26 04:50:17	252.720	4.73[5弱]	75.7

加速度時刻歴波形



加速度応答スペクトル(減衰定数5%)



速度応答スペクトル(減衰定数20%)